



КОМИТЕТ ПО ОХРАНЕ ОБЪЕКТОВ КУЛЬТУРНОГО НАСЛЕДИЯ РОСТОВСКОЙ ОБЛАСТИ

ПОСТАНОВЛЕНИЕ

от 02.03.2018 № 20/01-01/20

г. Ростов-на-Дону

Об утверждении границ территории объекта культурного наследия регионального значения «Административное здание конторы «Заготзерно», 1949 г., арх. В.В. Леонтьев»

В соответствии со статьей 3¹ Федерального закона от 25.06.2002 № 73-ФЗ «Об объектах культурного наследия (памятниках истории и культуры) народов Российской Федерации», на основании проекта границ территории объекта культурного наследия регионального значения «Административное здание конторы «Заготзерно», 1949 г., арх. В.В. Леонтьев», постановления Главы Администрации Ростовской области от 09.10.1998 № 411 «О принятии на государственную охрану памятников истории и культуры г. Ростова-на-Дону и мерах по их охране», комитет по охране объектов культурного наследия Ростовской области **п о с т а н о в л я е т**:


1. Утвердить границы территории объекта культурного наследия регионального значения «Административное здание конторы «Заготзерно», 1949 г., арх. В.В. Леонтьев», расположенного по адресу: Ростовская область, г. Ростов-на-Дону, пр. Буденновский, 27, литер А, состоящего на государственной охране в соответствии с постановлением Главы Администрации Ростовской области от 09.10.1998 № 411, согласно приложению.

2. Определить, что деятельность в границах территории объекта культурного наследия, указанного в пункте 1 настоящего постановления, осуществляется в соответствии с требованиями, предусмотренными статьями 5¹, 47³ Федерального закона от 25.06.2002 № 73-ФЗ.

3. Настоящее постановление вступает в силу со дня его официального опубликования.

4. Контроль за выполнением настоящего постановления возложить на заместителя председателя комитета по охране объектов культурного наследия – начальника отдела охраны объектов культурного наследия Коробову И.В.

Председатель комитета по охране
объектов культурного наследия
Ростовской области



И.В. Грунский

Приложение
к постановлению
комитета по охране
объектов культурного наследия
Ростовской области
от 02.03.2018 № 20/01-01/20

ГРАНИЦЫ

территории объекта культурного наследия регионального значения «Административное здание конторы «Заготзерно», 1949 г., арх. В.В. Леонтьев», расположенного по адресу: Ростовская область, г. Ростов-на-Дону, пр. Буденновский, 27, литер А, состоящего на государственной охране в соответствии с постановлением Главы Администрации Ростовской области от 09.10.1998 № 411 «О принятии на государственную охрану памятников истории и культуры г. Ростова-на-Дону и мерах по их охране»

1. Описание границ территории объекта культурного наследия регионального значения «Административное здание конторы «Заготзерно», 1949 г., арх. В.В. Леонтьев», расположенного по адресу: Ростовская область, г. Ростов-на-Дону, пр. Буденновский, 27, литер А, состоящего на государственной охране в соответствии с постановлением Главы Администрации Ростовской области от 09.10.1998 № 411

Объект культурного наследия регионального значения «Административное здание конторы «Заготзерно», 1949 г., арх. В.В. Леонтьев» по адресу: Ростовская область, г. Ростов-на-Дону, пр. Буденновский, 27, литер А, состоящий на государственной охране в соответствии с постановлением Главы Администрации Ростовской области от 09.10.1998 № 411 (далее – объект культурного наследия), расположен в исторической части г. Ростова-на-Дону. Рельеф участка, на котором расположен объект культурного наследия, сложный, с резким перепадом высот в западном направлении.

Исходная точка 1 расположена на северо-западном углу земельного участка кадастровый номер 61:44:0050516:14.

Границы территории объекта культурного наследия проходят:

от точки 1 до точки 2 – на расстоянии 13,40 м в восточном-северо-восточном направлении по границе земельного участка кадастровый номер 61:44:0050516:14;

от точки 2 до точки 3 – на расстоянии 0,96 м в северо-северо-западном направлении по границе земельного участка кадастровый номер 61:44:0050516:14;

от точки 3 до точки 4 – на расстоянии 4,75 м в восточном-северо-восточном направлении по границе земельного участка кадастровый номер 61:44:0050516:14;

от точки 4 до точки 5 – на расстоянии 0,97 м в юго-юго-восточном направлении по границе земельного участка кадастровый номер 61:44:0050516:14;

от точки 5 до точки 6 – на расстоянии 14,21 м в восточном-северо-восточном направлении по границе земельного участка кадастровый номер 61:44:0050516:14;

от точки 6 до точки 7 – на расстоянии 0,99 м в северо-северо-западном направлении по границе земельного участка кадастровый номер 61:44:0050516:14;

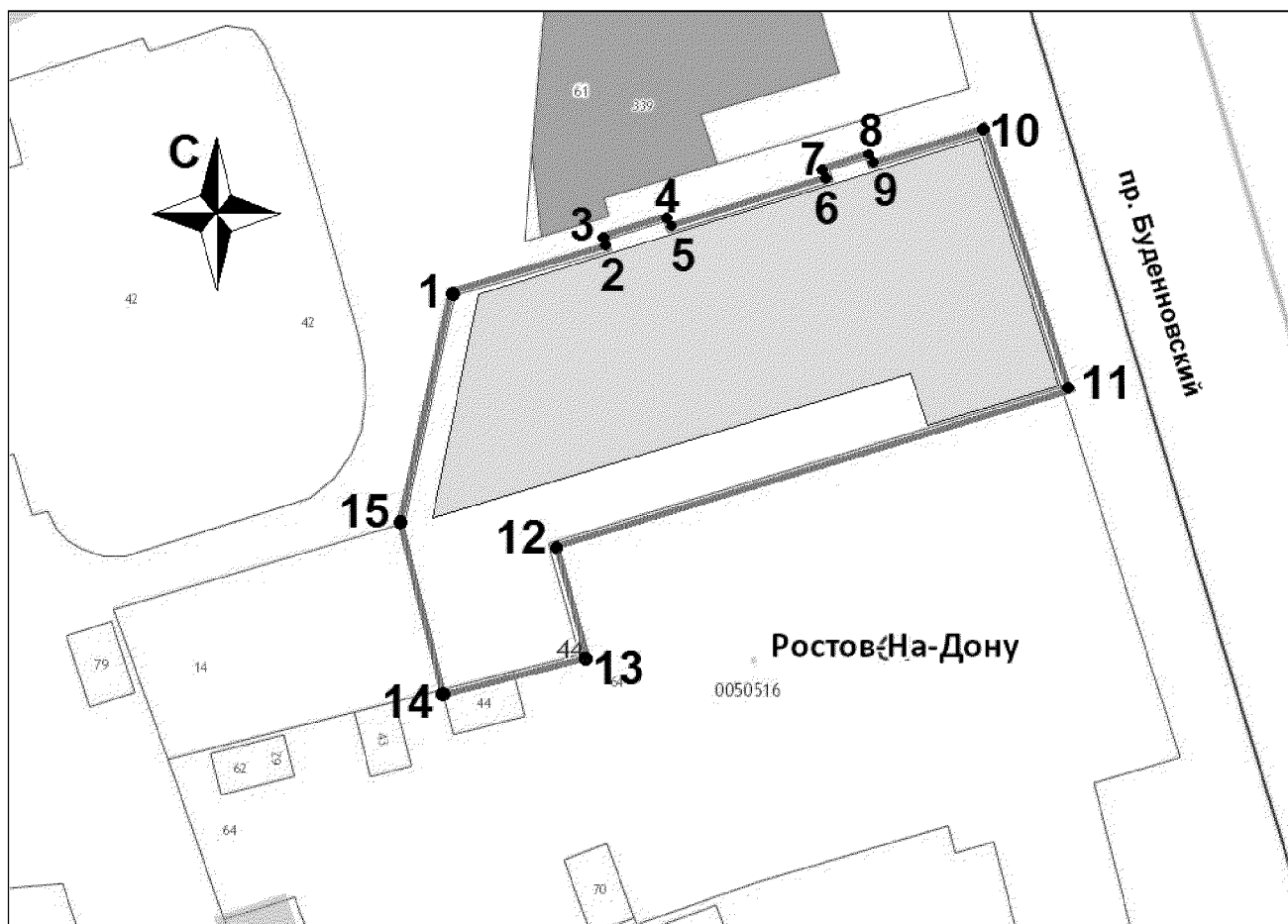
от точки 7 до точки 8 – на расстоянии 3,14 м в восточном-северо-восточном

направлении по границе земельного участка кадастровый номер 61:44:0050516:14;
от точки 8 до точки 9 – на расстоянии 0,87 м в юго-юго-восточном направлении
по границе земельного участка кадастровый номер 61:44:0050516:14;
от точки 9 до точки 10 – на расстоянии 9,68 м в восточном-северо-восточном
направлении по границе земельного участка кадастровый номер 61:44:0050516:14;
от точки 10 до точки 11 – на расстоянии 21,74 м в юго-юго-восточном
направлении по границе земельного участка кадастровый номер 61:44:0050516:14;
от точки 11 до точки 12 – на расстоянии 44,11 м в западном-юго-западном
направлении по границе земельного участка кадастровый номер 61:44:0050516:14;
от точки 12 до точки 13 – на расстоянии 9,47 м в юго-юго-восточном
направлении по границе земельного участка кадастровый номер 61:44:0050516:14;
от точки 13 до точки 14 – на расстоянии 11,67 м в западном-юго-западном
направлении по границе земельного участка кадастровый номер 61:44:0050516:14;
от точки 14 до точки 15 – на расстоянии 14,00 м в северо-северо-западном
направлении;
от точки 15 – на расстоянии 19,12 м в северо-северо-восточном направлении по
границе земельного участка кадастровый номер 61:44:0050516:14 до исходной
точки 1.

2. Таблица координат характерных точек границ территории
объекта культурного наследия

Обозначение (номер) характерной точки	Координаты характерных точек во Всемирной геодезической системе координат (WGS-84)		Координаты характерных точек в местной системе координат (МСК)	
	Северной широты	Восточной долготы	X	Y
Точка 1	47°13'16.42	39°42'22.33	421672.64	2203376.89
Точка 2	47°13'16.54	39°42'22.94	421676.13	2203389.83
Точка 3	47°13'16.57	39°42'22.93	421677.06	2203389.61
Точка 4	47°13'16.61	39°42'23.15	421678.39	2203394.17
Точка 5	47°13'16.58	39°42'23.16	421677.50	2203394.55
Точка 6	47°13'16.72	39°42'23.81	421681.48	2203408.19
Точка 7	47°13'16.75	39°42'23.79	421682.42	2203407.88
Точка 8	47°13'16.78	39°42'23.94	421683.29	2203410.90
Точка 9	47°13'16.75	39°42'23.95	421682.46	2203411.16
Точка 10	47°13'16.84	39°42'24.39	421685.12	2203420.47
Точка 11	47°13'16.17	39°42'24.70	421664.29	2203426.68
Точка 12	47°13'15.76	39°42'22.70	421652.19	2203384.26
Точка 13	47°13'15.46	39°42'22.82	421643.03	2203386.67
Точка 14	47°13'15.37	39°42'22.28	421640.35	2203375.31
Точка 15	47°13'15.81	39°42'22.13	421654.05	2203372.44

3. Схема границ территории объекта культурного наследия



Условные обозначения:



- объект культурного наследия;




- границы территории объекта культурного наследия;

1-15

- характерные точки границ территории объекта культурного наследия.

Председатель комитета по охране
объектов культурного наследия
Ростовской области



И.В. Грунский