



МИНИСТЕРСТВО КУЛЬТУРЫ РОСТОВСКОЙ ОБЛАСТИ

ПОСТАНОВЛЕНИЕ

от 22.01.2018 № 23/01-01/24

г. Ростов-на-Дону

Об утверждении границ территории объекта культурного наследия регионального значения «Жилой дом В.К. Ламбекова»

В соответствии со статьей 3¹ Федерального закона от 25.06.2002 № 73-ФЗ «Об объектах культурного наследия (памятниках истории и культуры) народов Российской Федерации», на основании проекта границ территории объекта культурного наследия регионального значения «Жилой дом В.К. Ламбекова», решения Малого совета Ростовского областного Совета народных депутатов от 18.11.1992 № 301 «О принятии на государственную охрану памятников истории и культуры в Ростовской области», министерство культуры Ростовской области **п о с т а н о в л я е т**:


1. Утвердить границы территории объекта культурного наследия регионального значения «Жилой дом В.К. Ламбекова», расположенного по адресу: Ростовская область, г. Азов, ул. Ленина, 54, литер А, состоящего на государственной охране в соответствии с решением Малого совета Ростовского областного Совета народных депутатов от 18.11.1992 № 301 «О принятии на государственную охрану памятников истории и культуры в Ростовской области», согласно приложению.

2. Определить, что деятельность в границах территории объекта культурного наследия, указанного в пункте 1 настоящего постановления, осуществляется в соответствии с требованиями, предусмотренными статьями 5¹, 47³ Федерального закона от 25.06.2002 № 73-ФЗ.

3. Настоящее постановление вступает в силу со дня его официального опубликования.

4. Контроль за выполнением настоящего постановления возложить на заместителя министра культуры Ростовской области Грунского И.В.

Министр культуры
Ростовской области



В.Н. Бабин

Приложение
к постановлению
министерства культуры
Ростовской области
от 22.01.2018 № 23/01-01/24

ГРАНИЦЫ

территории объекта культурного наследия регионального значения
«Жилой дом В.К. Ламбекова», расположенного по адресу: Ростовская область,
г. Азов, ул. Ленина, 54, литер А, состоящего на государственной охране в
соответствии с решением Малого совета Ростовского областного Совета народных
депутатов от 18.11.1992 № 301 «О принятии на государственную охрану
памятников истории и культуры в Ростовской области»

1. Описание границ территории объекта культурного наследия
регионального значения «Жилой дом В.К. Ламбекова», расположенного
по адресу: Ростовская область, г. Азов, ул. Ленина, 54, литер А, состоящего на
государственной охране в соответствии с решением Малого совета Ростовского
областного Совета народных депутатов от 18.11.1992 № 301 «О принятии на
государственную охрану памятников истории и культуры в Ростовской области»

Объект культурного наследия регионального значения «Жилой дом В.К. Ламбекова» по адресу: Ростовская область, г. Азов, ул. Ленина, 54, литер А, состоящий на государственной охране в соответствии с решением Малого совета Ростовского областного Совета народных депутатов от 18.11.1992 № 301 (далее – объект культурного наследия), расположен в исторической части г. Азова. Рельеф участка застройки, на котором расположен объект культурного наследия, относительно спокойный, с небольшим уклоном в южном направлении.

Исходная точка 1 территории объекта культурного наследия расположена на северо-северо-западном углу земельного участка кадастровый номер 61:45:0000149:78.

Границы территории объекта культурного наследия проходят:

от точки 1 до точки 2 - на расстоянии 26,27 м в северо-восточном направлении по границе земельного участка кадастровый номер 61:45:0000149:78;

от точки 2 до точки 3 - на расстоянии 41,82 м в юго-восточном направлении по границе земельного участка кадастровый номер 61:45:0000149:78;

от точки 3 до точки 4 - на расстоянии 39,97 м в юго-западном направлении по границе земельного участка кадастровый номер 61:45:0000149:78;

от точки 4 до точки 5 - на расстоянии 3,20 м в юго-юго-западном направлении по границе земельного участка кадастровый номер 61:45:0000149:78;

от точки 5 до точки 6 - на расстоянии 6,76 м в северо-западном направлении по границе земельного участка кадастровый номер 61:45:0000149:78;

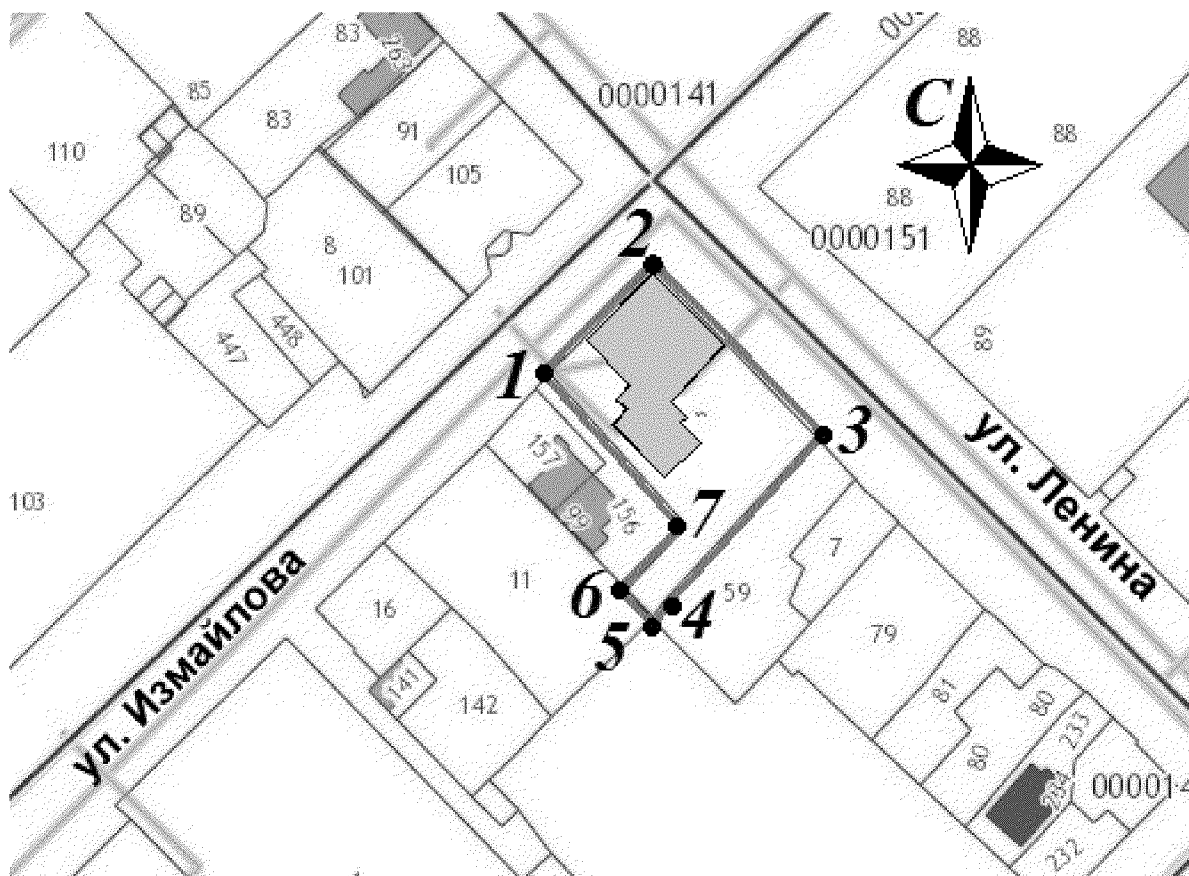
от точки 6 до точки 7 - на расстоянии 15,55 м в северо-восточном направлении по границе земельного участка кадастровый номер 61:45:0000149:78;

от точки 7 - на расстоянии 36,45 м в северо-западном направлении по границе земельного участка кадастровый номер 61:45:0000149:78 до исходной точки 1.

2. Таблица координат характерных точек границ территории
объекта культурного наследия


Обозначение (номер) характерной точки	Координаты характерных точек во Всемирной геодезической системе координат (WGS-84)		Координаты характерных точек в местной системе координат (МСК)	
	Северной широты	Восточной долготы	X	Y
Точка 1	47°06'25.35	39°25'24.20	409197.48	1409416.50
Точка 2	47°06'25.95	39°25'25.07	409216.61	1409434.51
Точка 3	47°06'24.98	39°25'26.45	409187.10	1409464.14
Точка 4	47°06'24.03	39°25'25.16	409157.28	1409437.53
Точка 5	47°06'23.95	39°25'25.07	409154.59	1409435.80
Точка 6	47°06'24.10	39°25'24.85	409159.29	1409430.94
Точка 7	47°06'24.47	39°25'25.35	409170.83	1409441.36

3. Схема границ территории объекта культурного наследия



Условные обозначения:

 - объект культурного наследия;

 - границы территории объекта культурного наследия;

1-7 - характерные точки границ территории объекта культурного наследия.

Заместитель министра культуры
Ростовской области



И.В. Грунский