



МИНИСТЕРСТВО КУЛЬТУРЫ РОСТОВСКОЙ ОБЛАСТИ

ПОСТАНОВЛЕНИЕ

от 22.01.2018 № 23/01-01/23

г. Ростов-на-Дону

Об утверждении границ территории объекта культурного наследия регионального значения «Склад мельницы Парамонова, нач. XX в.»

В соответствии со статьей 3¹ Федерального закона от 25.06.2002 № 73-ФЗ «Об объектах культурного наследия (памятниках истории и культуры) народов Российской Федерации», на основании проекта границ территории объекта культурного наследия регионального значения «Склад мельницы Парамонова, нач. XX в.», постановления Главы Администрации Ростовской области от 09.10.1998 № 411 «О принятии на государственную охрану памятников истории и культуры г. Ростова-на-Дону и мерах по их охране», министерство культуры Ростовской области **п о с т а н о в л я е т**:


1. Утвердить границы территории объекта культурного наследия регионального значения «Склад мельницы Парамонова, нач. XX в.», расположенного по адресу: г. Ростов-на-Дону, ул. Береговая, 71 - 73 - 75, литер Ч, состоящего на государственной охране в соответствии с постановлением Главы Администрации Ростовской области от 09.10.1998 № 411, согласно приложению.

2. Определить, что деятельность в границах территории объекта культурного наследия, указанного в пункте 1 настоящего постановления, осуществляется в соответствии с требованиями, предусмотренными статьями 5¹, 47³ Федерального закона от 25.06.2002 № 73-ФЗ.

3. Настоящее постановление вступает в силу со дня его официального опубликования.

4. Контроль за выполнением настоящего постановления возложить на заместителя министра культуры Ростовской области Грунского И.В.

Министр культуры
Ростовской области



В.Н. Бабин

ГРАНИЦЫ

территории объекта культурного наследия регионального значения «Склад мельницы Парамонова, нач. XX в.», расположенного по адресу: г. Ростов-на-Дону, ул. Береговая, 71 - 73 - 75, литера Ч, состоящего на государственной охране в соответствии с постановлением Главы Администрации Ростовской области от 09.10.1998 № 411 «О принятии на государственную охрану памятников истории и культуры г. Ростова-на-Дону и мерах по их охране»

1. Описание границ территории объекта культурного наследия регионального значения «Склад мельницы Парамонова, нач. XX в.», расположенного по адресу: г. Ростов-на-Дону, ул. Береговая, 71 - 73 - 75, литер Ч, состоящего на государственной охране в соответствии с постановлением Главы Администрации Ростовской области от 09.10.1998 № 411

Объект культурного наследия регионального значения «Склад мельницы Парамонова, нач. XX в.», расположенный по адресу: г. Ростов-на-Дону, ул. Береговая, 71 - 73 - 75, литер Ч, состоящий на государственной охране в соответствии с постановлением Главы Администрации Ростовской области от 09.10.1998 № 411 (далее – объект культурного наследия), расположен в восточной части Ростовского крупяного завода № 1 на углу пер Державинского и ул. Береговой. Территория объекта культурного наследия с северной стороны ограничена крутым береговым склоном. Рельеф участка застройки спокойный с общим уклоном в юго-восточном направлении.

Исходная точка 1 расположена на северо-северо-западном углу земельного участка кадастровый номер 61:44:0032112:11.

Границы территории объекта культурного наследия проходят:

от точки 1 до точки 2 - на расстоянии 23.20 м в восточном направлении по границе земельного участка кадастровый номер 61:44:0032112:11;

от точки 2 до точки 3 - на расстоянии 4.42 м в южном направлении по границе земельного участка кадастровый номер 61:44:0032112:11;

от точки 3 до точки 4 - на расстоянии 7.13 м в юго-восточном направлении по границе земельного участка кадастровый номер 61:44:0032112:11;

от точки 4 до точки 5 - на расстоянии 45.72 м в восточном направлении по границе земельного участка кадастровый номер 61:44:0032112:11;

от точки 5 до точки 6 - на расстоянии 8.90 м в юго-восточном направлении по границе земельного участка кадастровый номер 61:44:0032112:11;

от точки 6 до точки 7 - на расстоянии 29.33 м в юго-юго-восточном направлении по границе земельного участка кадастровый номер 61:44:0032112:11;

от точки 7 до точки 8 - на расстоянии 2.90 м в западном-юго-западном направлении по границе земельного участка кадастровый номер 61:44:0032112:11;

от точки 8 до точки 9 - на расстоянии 77.02 м в западном направлении по

границе земельного участка кадастровый номер 61:44:0032112:11;

от точки 9 до точки 10 - на расстоянии 28.97 м в северо-северо-западном направлении по границе земельного участка кадастровый номер 61:44:0032112:11;

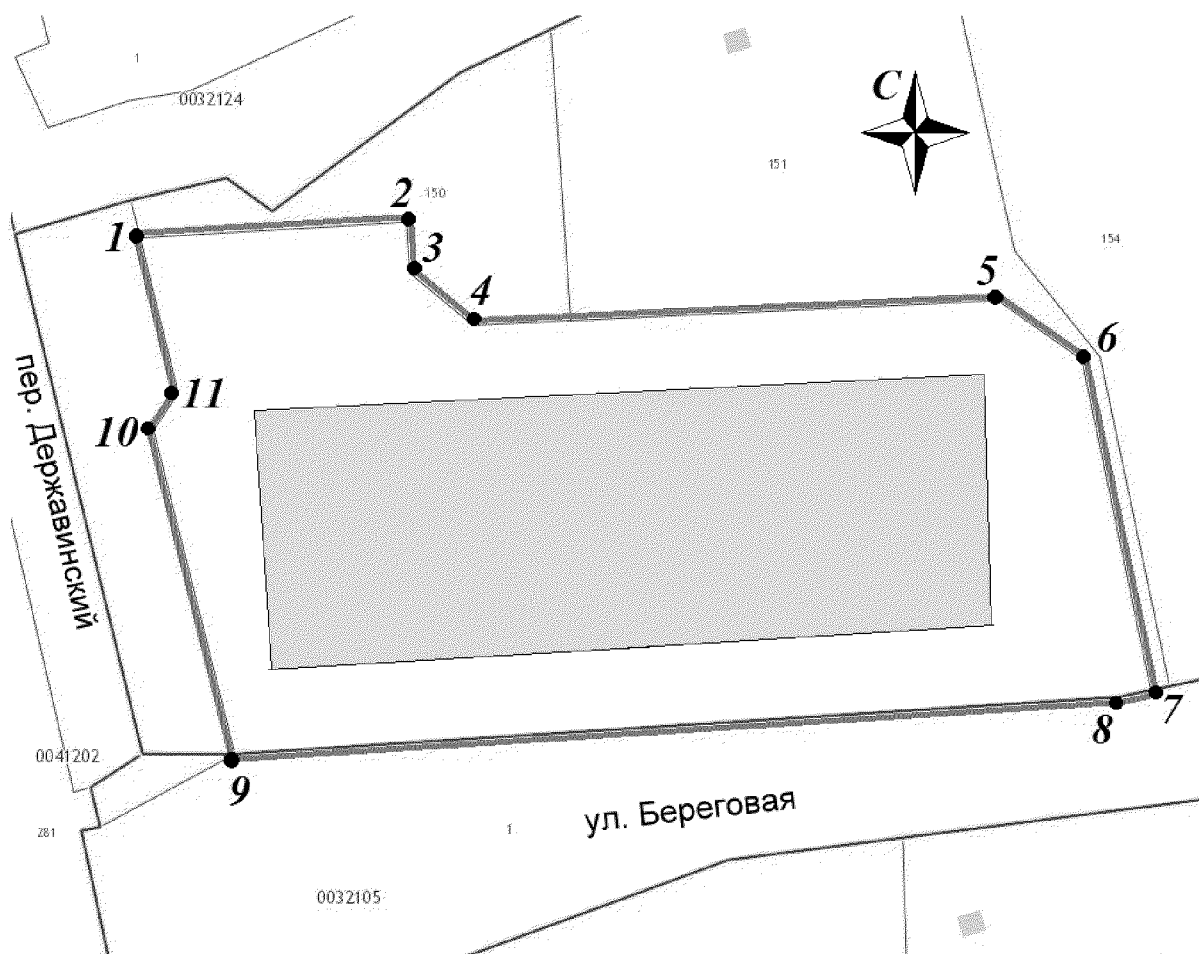
от точки 10 до точки 11 - на расстоянии 3.89 м в северо-восточном направлении по границе земельного участка кадастровый номер 61:44:0032112:11;

от точки 11 до исходной точки 1 - на расстоянии 13.86 м в северо-северо-западном направлении по границе земельного участка кадастровый номер 61:44:0032112:11.

2. Таблица координат характерных точек границ территории
объекта культурного наследия


Обозначение (номер) характерной точки	Координаты характерных точек во Всемирной геодезической системе координат (WGS-84)		Координаты характерных точек в местной системе координат (МСК)	
	Северной широты	Восточной долготы	X	Y
Точка 1	47°13'13.19	39°44'30.65	421529.30	2206075.10
Точка 2	47°13'13.23	39°44'31.75	421530.29	2206098.28
Точка 3	47°13'13.09	39°44'31.77	421525.88	2206098.50
Точка 4	47°13'12.94	39°44'32.03	421521.26	2206103.93
Точка 5	47°13'13.01	39°44'34.20	421522.68	2206149.63
Точка 6	47°13'12.84	39°44'34.55	421517.45	2206156.83
Точка 7	47°13'11.91	39°44'34.83	421488.66	2206162.41
Точка 8	47°13'11.90	39°44'34.70	421488.10	2206159.56
Точка 9	47°13'11.74	39°44'31.04	421484.38	2206082.63
Точка 10	47°13'12.64	39°44'30.71	421512.58	2206076.00
Точка 11	47°13'12.75	39°44'30.81	421515.79	2206078.19

2. Схема границ территории объекта культурного наследия



Условные обозначения:

 - объект культурного наследия;

 - границы территории объекта культурного наследия;

1-11 - характерные точки границ территории объекта культурного наследия.

Заместитель министра культуры
Ростовской области



И.В. Грунский