



МИНИСТЕРСТВО КУЛЬТУРЫ РОСТОВСКОЙ ОБЛАСТИ

ПОСТАНОВЛЕНИЕ

от 22.01.2018 № 23/01-01/25

г. Ростов-на-Дону

Об утверждении границ территории объекта культурного наследия регионального значения «Жилой дом Тиммермана»

В соответствии со статьей 3¹ Федерального закона от 25.06.2002 № 73-ФЗ «Об объектах культурного наследия (памятниках истории и культуры) народов Российской Федерации», на основании проекта границ территории объекта культурного наследия регионального значения «Жилой дом Тиммермана», решения Малого совета Ростовского областного Совета народных депутатов от 18.11.1992 № 301 «О принятии на государственную охрану памятников истории и культуры в Ростовской области», министерство культуры Ростовской области **п о с т а н о в л я е т:**


1. Утвердить границы территории объекта культурного наследия регионального значения «Жилой дом Тиммермана», расположенного по адресу: Ростовская область, г. Азов, ул. Ленина, 52, литер А, состоящего на государственной охране в соответствии с решением Малого совета Ростовского областного Совета народных депутатов от 18.11.1992 № 301 «О принятии на государственную охрану памятников истории и культуры в Ростовской области», согласно приложению.

2. Определить, что деятельность в границах территории объекта культурного наследия, указанного в пункте 1 настоящего постановления, осуществляется в соответствии с требованиями, предусмотренными статьями 5¹, 47³ Федерального закона от 25.06.2002 № 73-ФЗ.

3. Настоящее постановление вступает в силу со дня его официального опубликования.

4. Контроль за выполнением настоящего постановления возложить на заместителя министра культуры Ростовской области Грчнского И.В.

Министр культуры
Ростовской области



В. Н. Бабин

Приложение
к постановлению
министерства культуры
Ростовской области
от 22.01.2018 № 23/01-01/25

ГРАНИЦЫ

территории объекта культурного наследия регионального значения «Жилой дом Тиммермана», расположенного по адресу: Ростовская область, г. Азов, ул. Ленина, 52, литер А, состоящего на государственной охране в соответствии с решением Малого совета Ростовского областного Совета народных депутатов от 18.11.1992 № 301 «О принятии на государственную охрану памятников истории и культуры в Ростовской области»

1. Описание границ территории объекта культурного наследия регионального значения «Жилой дом Тиммермана», расположенного по адресу: Ростовская область, г. Азов, ул. Ленина, 52, литер А, состоящего на государственной охране в соответствии с решением Малого совета Ростовского областного Совета народных депутатов от 18.11.1992 № 301 «О принятии на государственную охрану памятников истории и культуры в Ростовской области»

Объект культурного наследия регионального значения «Жилой дом Тиммермана» по адресу: Ростовская область, г. Азов, ул. Ленина, 52, литер А, состоящий на государственной охране в соответствии с решением Малого совета Ростовского областного Совета народных депутатов от 18.11.1992 № 301 (далее – объект культурного наследия), расположен в исторической части г. Азова. Рельеф участка застройки, на котором расположен объект культурного наследия, относительно спокойный, с небольшим уклоном в южном направлении.

Исходная точка 1 территории объекта культурного наследия расположена на западном углу земельного участка кадастровый номер 61:45:0000142:105.

Границы территории объекта культурного наследия проходят:

от точки 1 до точки 2 - на расстоянии 29,38 м в северо-восточном направлении по границе земельного участка кадастровый номер 61:45:0000142:105;

от точки 2 до точки 3 - на расстоянии 20,22 м в юго-восточном направлении по границе земельного участка кадастровый номер 61:45:0000142:105;

от точки 3 до точки 4 - на расстоянии 13,20 м в юго-западном направлении по границе земельного участка кадастровый номер 61:45:0000142:105;

от точки 4 до точки 5 - на расстоянии 4,67 м в западном направлении по границе земельного участка кадастровый номер 61:45:0000142:105;

от точки 5 до точки 6 - на расстоянии 4,75 м в юго-западном направлении по границе земельного участка кадастровый номер 61:45:0000142:105;

от точки 6 до точки 7 - на расстоянии 4,49 м в южном направлении по границе земельного участка кадастровый номер 61:45:0000142:105;

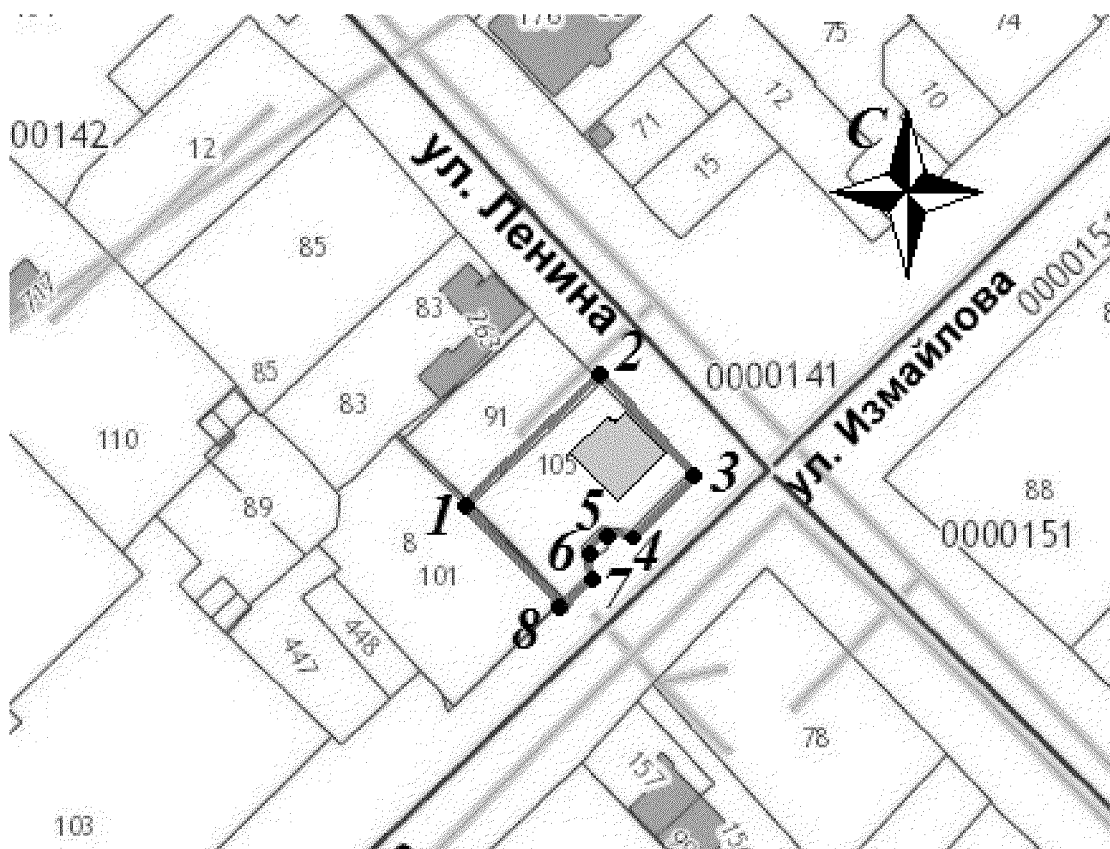
от точки 7 до точки 8 - на расстоянии 5,46 м в юго-западном направлении по границе земельного участка кадастровый номер 61:45:0000142:105;

от точки 8 - на расстоянии 21,42 м в северо-западном направлении по границе земельного участка кадастровый номер 61:45:0000142:105 до исходной точки 1.



2. Таблица координат характерных точек границ территории
объекта культурного наследия

Обозначение (номер) характерной точки	Координаты характерных точек во Всемирной геодезической системе координат (WGS-84)		Координаты характерных точек в местной системе координат (МСК)	
	Северной широты	Восточной долготы	X	Y
Точка 1	47°06'26.27	39°25'22.79	409225.39	1409386.28
Точка 2	47°06'26.91	39°25'23.81	409245.80	1409407.42
Точка 3	47°06'26.44	39°25'24.47	409231.54	1409421.75
Точка 4	47°06'26.14	39°25'24.03	409222.06	1409412.56
Точка 5	47°06'26.16	39°25'23.81	409222.62	1409407.92
Точка 6	47°06'26.06	39°25'23.65	409219.21	1409404.62
Точка 7	47°06'25.91	39°25'23.70	409214.86	1409405.72
Точка 8	47°06'25.79	39°25'23.52	409210.85	1409402.01

3. Схема границ территории объекта культурного наследия



Условные обозначения:

-  - объект культурного наследия;
-  - границы территории объекта культурного наследия;
- 1-8** - характерные точки границ территории объекта культурного наследия.

Заместитель министра культуры
Ростовской области



И.В. Грунский