



МИНИСТЕРСТВО КУЛЬТУРЫ РОСТОВСКОЙ ОБЛАСТИ

ПОСТАНОВЛЕНИЕ

от 22.01.2018 № 23/01-01/21

г. Ростов-на-Дону

Об утверждении границ территории объекта культурного наследия регионального значения «Дом И. Аладжалова, 1912 г., арх. А.Х. Закиев»

В соответствии со статьей 3¹ Федерального закона от 25.06.2002 № 73-ФЗ «Об объектах культурного наследия (памятниках истории и культуры) народов Российской Федерации», на основании проекта границ территории объекта культурного наследия регионального значения «Дом И. Аладжалова, 1912 г., арх. А.Х. Закиев», постановления Главы Администрации Ростовской области от 09.10.1998 № 411 «О принятии на государственную охрану памятников истории и культуры г. Ростова-на-Дону и мерах по их охране», министерство культуры Ростовской области **п о с т а н о в л я е т**:


1. Утвердить границы территории объекта культурного наследия регионального значения «Дом И. Аладжалова, 1912 г., арх. А.Х. Закиев», расположенного по адресу: Ростовская область, г. Ростов-на-Дону, ул. Закруткина 12/13, ул. 15-я линия, литер А, состоящего на государственной охране в соответствии с постановлением Главы Администрации Ростовской области от 09.10.1998 № 411, согласно приложению.

2. Определить, что деятельность в границах территории объекта культурного наследия, указанного в пункте 1 настоящего постановления, осуществляется в соответствии с требованиями, предусмотренными статьями 5¹, 47³ Федерального закона от 25.06.2002 № 73-ФЗ.

3. Настоящее постановление вступает в силу со дня его официального опубликования.

4. Контроль за выполнением настоящего постановления возложить на заместителя министра культуры Ростовской области Грунского И.В.

Министр культуры
Ростовской области



В.Н. Бабин

Приложение
к постановлению
министерства культуры
Ростовской области
от 22.01.2018 № 23/01-01/21

ГРАНИЦЫ

территории объекта культурного наследия регионального значения
«Дом И. Аладжалова, 1912 г., арх. А.Х. Закиев», расположенного по адресу:
Ростовская область, г. Ростов-на-Дону, ул. Закруткина 12/13, ул. 15-я линия,
литер А, состоящего на государственной охране в соответствии с постановлением
Главы Администрации Ростовской области от 09.10.1998 № 411 «О принятии на
государственную охрану памятников истории и культуры г. Ростова-на-Дону
и мерах по их охране»

1. Описание границ территории объекта культурного наследия
регионального значения «Дом И. Аладжалова, 1912 г., арх. А.Х. Закиев»,
расположенного по адресу: Ростовская область, г. Ростов-на-Дону, ул. Закруткина
12/13, ул. 15-я линия, литер А, состоящего на государственной охране в
соответствии с постановлением Главы Администрации Ростовской области
от 09.10.1998 № 411

Объект культурного наследия регионального значения «Дом И. Аладжалова, 1912 г., арх. А.Х. Закиев» по адресу: Ростовская область, г. Ростов-на-Дону, ул. Закруткина 12/13, ул. 15-я линия, литер А, состоящий на государственной охране в соответствии с постановлением Главы Администрации Ростовской области от 09.10.1998 № 411 (далее – объект культурного наследия), расположен в исторической части города. Рельеф участка застройки имеет уклон в южном направлении.

Исходная точка 1 территории объекта культурного наследия расположена на северном углу земельного участка кадастровый номер 61:44:0031925:1.

Границы территории объекта культурного наследия проходят:

от точки 1 до точки 2 - на расстоянии 35.03 м в юго-юго-восточном направлении по границе земельного участка кадастровый номер 61:44:0031925:1;

от точки 2 до точки 3 - на расстоянии 23.38 м в западном-юго-западном направлении по границе земельного участка кадастровый номер 61:44:0031925:1;

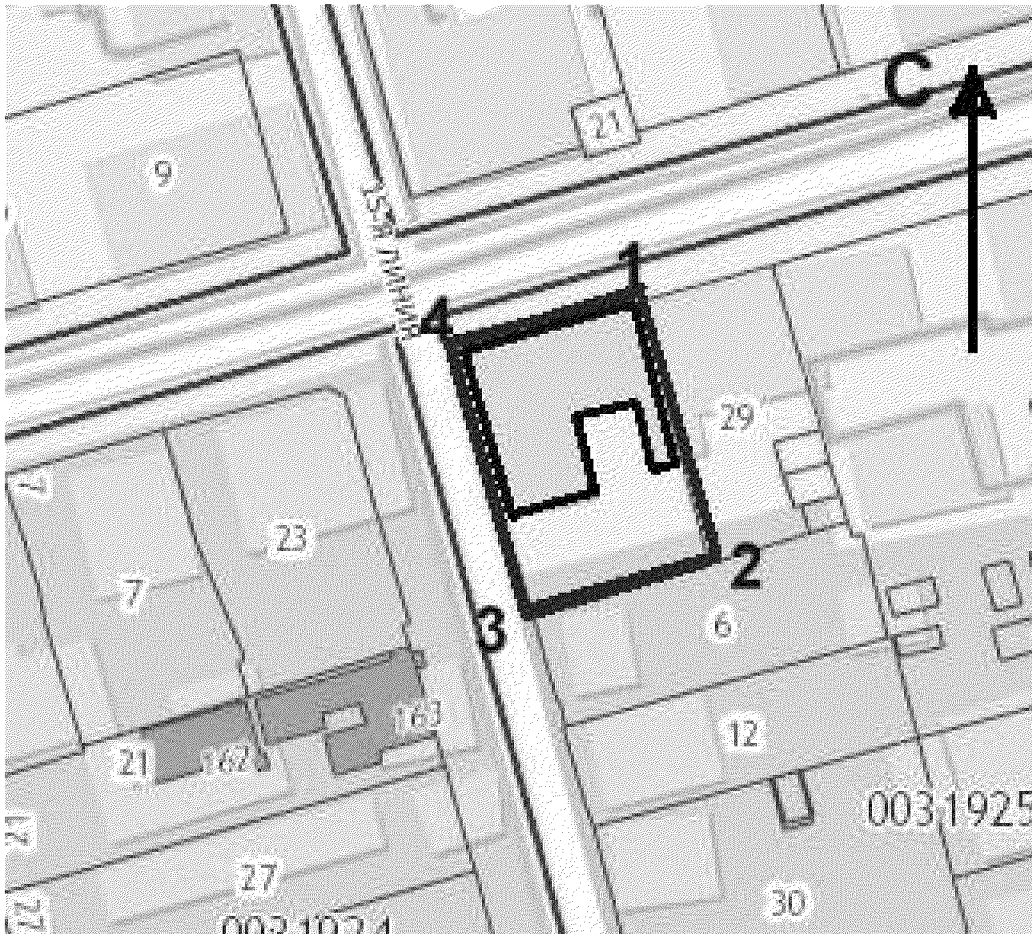
от точки 3 до точки 4 - на расстоянии 35.55 м в северо-северо-западном направлении по границе земельного участка кадастровый номер 61:44:0031925:1;

от точки 4 - на расстоянии 24.72 м в восточном-северо-восточном направлении по границе земельного участка кадастровый номер 61:44:0031925:1 до исходной точки 1.



2. Таблица координат характерных точек границ территории
объекта культурного наследия

| Обозначение (номер) характерной точки | Координаты характерных точек во Всемирной геодезической системе координат (WGS-84) | | Координаты характерных точек в местной системе координат (МСК) | |
|--|--|-------------------|--|------------|
| | Северной широты | Восточной долготы | X | Y |
| Точка 1 | 47°13'41.82 | 39°45'37.93 | 422391.32 | 2207504.41 |
| Точка 2 | 47°13'40.73 | 39°45'38.35 | 422357.30 | 2207512.76 |
| Точка 3 | 47°13'40.51 | 39°45'37.29 | 422350.90 | 2207490.27 |
| Точка 4 | 47°13'41.61 | 39°45'36.80 | 422385.08 | 2207480.49 |


3. Схема границ территории объекта культурного наследия



Условные обозначения:

-  - объект культурного наследия;
-  - границы территории объекта культурного наследия;
- 1-4** - характерные точки границ территории объекта культурного наследия.

Заместитель министра культуры
Ростовской области



И.В. Грунский