



МИНИСТЕРСТВО КУЛЬТУРЫ РОСТОВСКОЙ ОБЛАСТИ

ПОСТАНОВЛЕНИЕ

от 22.11.2017 № 23/01-01/666

г. Ростов-на-Дону

Об утверждении границ территории объекта культурного наследия регионального значения «Доходный дом В.К. и С.К. Чириковых, 1914 г., арх. Л.Ф. Эберг»

В соответствии со статьей 3¹ Федерального закона от 25.06.2002 № 73-ФЗ «Об объектах культурного наследия (памятниках истории и культуры) народов Российской Федерации», на основании проекта границ территории объекта культурного наследия регионального значения «Доходный дом В.К. и С.К. Чириковых, 1914 г., арх. Л.Ф. Эберг», постановления Главы Администрации Ростовской области от 09.10.1998 № 411 «О принятии на государственную охрану памятников истории и культуры г. Ростова-на-Дону и мерах по их охране», министерство культуры Ростовской области **п о с т а н о в л я е т:**


1. Утвердить границы территории объекта культурного наследия регионального значения «Доходный дом В.К. и С.К. Чириковых, 1914 г., арх. Л.Ф. Эберг», расположенного по адресу: Ростовская область, г. Ростов-на-Дону, пр. Буденновский, 44-46/55, ул. Пушкинская, литер А, состоящего на государственной охране в соответствии с постановлением Главы Администрации Ростовской области от 09.10.1998 № 411, согласно приложению.

2. Определить, что деятельность в границах территории объекта культурного наследия, указанного в пункте 1 настоящего постановления, осуществляется в соответствии с требованиями, предусмотренными статьями 5¹, 47³ Федерального закона от 25.06.2002 № 73-ФЗ.

3. Настоящее постановление вступает в силу со дня его официального опубликования.

4. Контроль за выполнением настоящего постановления возложить на заместителя министра культуры Ростовской области Грунского И.В.

Министр культуры
Ростовской области




В.Н. Бабин

Приложение
к постановлению
министерства культуры
Ростовской области
от 22.11.2017 № 23/01-01/666

ГРАНИЦЫ

территории объекта культурного наследия регионального значения «Доходный дом В.К. и С.К. Чириковых, 1914 г., арх. Л.Ф. Эберг», расположенного по адресу: Ростовская область, г. Ростов-на-Дону, пр. Буденновский, 44-46/55, ул. Пушкинская, литер А, состоящего на государственной охране в соответствии с постановлением Главы Администрации Ростовской области от 09.10.1998 № 411 «О принятии на государственную охрану памятников истории и культуры г. Ростова-на-Дону и мерах по их охране»

1. Описание границ территории объекта культурного наследия регионального значения «Доходный дом В.К. и С.К. Чириковых, 1914 г., арх. Л.Ф. Эберг», расположенного по адресу: Ростовская область, г. Ростов-на-Дону, пр. Буденновский, 44-46/55, ул. Пушкинская, литер А, состоящего на государственной охране в соответствии с постановлением Главы Администрации Ростовской области от 09.10.1998 № 411

Объект культурного наследия регионального значения «Доходный дом В.К. и С.К. Чириковых, 1914 г., арх. Л.Ф. Эберг» по адресу: Ростовская область, г. Ростов-на-Дону, пр. Буденновский, 44-46/55, ул. Пушкинская, литер А, состоящий на государственной охране в соответствии с постановлением Главы Администрации Ростовской области от 09.10.1998 № 411 (далее – объект культурного наследия), расположен в исторической части города, главным фасадом по красной линии пр. Буденновского. Рельеф территории спокойный с общим уклоном в юго-западном направлении.

Исходная точка 1 территории объекта культурного наследия расположена на северо-северо-западном углу земельного участка кадастровый номер 61:44:0050513:4.

Границы территории объекта культурного наследия проходят:

от точки 1 до точки 2 – на расстоянии 57.00 м в восточном-северо-восточном направлении по границе земельного участка кадастровый номер 61:44:0050513:4;

от точки 2 до точки 3 – на расстоянии 28.04 м в юго-юго-восточном направлении по границе земельного участка кадастровый номер 61:44:0050513:4;

от точки 3 до точки 4 – на расстоянии 5.85 м в западном-юго-западном направлении по границе земельного участка кадастровый номер 61:44:0050513:4;

от точки 4 до точки 5 – на расстоянии 1.97 м в юго-юго-восточном направлении по границе земельного участка кадастровый номер 61:44:0050513:4;

от точки 5 до точки 6 – на расстоянии 15.55 м в западном-юго-западном направлении по границе земельного участка 61:44:0050513:4;

от точки 6 до точки 7 – на расстоянии 11.42 м в юго-юго-восточном направлении по границе земельного участка кадастровый номер 61:44:0050513:4;

от точки 7 до точки 8 – на расстоянии 36.59 м в западном-юго-западном

направлении по грани стены южного бокового фасада здания;

от точки 8 - на расстоянии 39.86 м в северо-северо-западном направлении по границе земельного участка кадастровый номер 61:44:0050513:4 до исходной точки 1.

2. Таблица координат характерных точек границ территории
объекта культурного наследия


Обозначение (номер) характерной точки	Координаты характерных точек во Всемирной геодезической системе координат (WGS-84)		Координаты характерных точек в местной системе координат (МСК)	
	Северной широты	Восточной долготы	X	Y
Точка 1	47°13'26.73	39°42'22.02	421991.18	2203375.50
Точка 2	47°13'27.29	39°42'24.60	422007.69	2203430.06
Точка 3	47°13'26.43	39°42'25.02	421980.95	2203438.49
Точка 4	47°13'26.37	39°42'24.75	421979.33	2203432.87
Точка 5	47°13'26.31	39°42'24.78	421977.44	2203433.42
Точка 6	47°13'26.16	39°42'24.07	421973.03	2203418.51
Точка 7	47°13'25.81	39°42'24.25	421962.15	2203421.99
Точка 8	47°13'25.49	39°42'22.57	421952.89	2203386.59

3. Схема границ территории объекта культурного наследия




Условные обозначения:

 - объект культурного наследия;

 - границы территории объекта культурного наследия;

1-8 - характерные точки границ территории объекта культурного наследия.

Министр культуры
Ростовской области



В.Н. Бабин