



МИНИСТЕРСТВО КУЛЬТУРЫ РОСТОВСКОЙ ОБЛАСТИ

ПОСТАНОВЛЕНИЕ

от 22.11.2017 № 23/01-01/659

г. Ростов-на-Дону

Об утверждении границ территории объекта культурного наследия регионального значения «Особняк И.А. Супрунова, нач. XX в.»

В соответствии со статьей 3¹ Федерального закона от 25.06.2002 № 73-ФЗ «Об объектах культурного наследия (памятниках истории и культуры) народов Российской Федерации», на основании проекта границ территории объекта культурного наследия регионального значения «Особняк И.А. Супрунова, нач. XX в.», постановления Главы Администрации Ростовской области от 09.10.1998 № 411 «О принятии на государственную охрану памятников истории и культуры г. Ростова-на-Дону и мерах по их охране», министерство культуры Ростовской области **п о с т а н о в л я е т**:


1. Утвердить границы территории объекта культурного наследия регионального значения «Особняк И.А. Супрунова, нач. XX в.», расположенного по адресу: Ростовская область, г. Ростов-на-Дону, ул. Пушкинская, 79, литер А, состоящего на государственной охране в соответствии с постановлением Главы Администрации Ростовской области от 09.10.1998 № 411, согласно приложению.

2. Определить, что деятельность в границах территории объекта культурного наследия, указанного в пункте 1 настоящего постановления, осуществляется в соответствии с требованиями, предусмотренными статьями 5¹, 47³ Федерального закона от 25.06.2002 № 73-ФЗ.

3. Настоящее постановление вступает в силу со дня его официального опубликования.

4. Контроль за выполнением настоящего постановления возложить на заместителя министра культуры Ростовской области Грунского И.В.

Министр культуры
Ростовской области



В.Н. Бабин

Приложение
к постановлению
министерства культуры
Ростовской области
от 22.11.2017 № 23/01-01/659

ГРАНИЦЫ

территории объекта культурного наследия регионального значения «Особняк И.А. Супрунова, нач. XX в.», расположенного по адресу: Ростовская область, г. Ростов-на-Дону, ул. Пушкинская, 79, литер А, состоящего на государственной охране в соответствии с постановлением Главы Администрации Ростовской области от 09.10.1998 № 411 «О принятии на государственную охрану памятников истории и культуры г. Ростова-на-Дону и мерах по их охране»

1. Описание границ территории объекта культурного наследия регионального значения «Особняк И.А. Супрунова, нач. XX в.», расположенного по адресу: Ростовская область, г. Ростов-на-Дону, ул. Пушкинская, 79, литер А, состоящего на государственной охране в соответствии с постановлением Главы Администрации Ростовской области от 09.10.1998 № 411

Объект культурного наследия регионального значения «Особняк И.А. Супрунова, нач. XX в.» по адресу: Ростовская область, г. Ростов-на-Дону, ул. Пушкинская, 79, литер А, состоящий на государственной охране в соответствии с постановлением Главы Администрации Ростовской области от 09.10.1998 № 411 (далее – объект культурного наследия), расположен в исторической части города. Рельеф участка застройки относительно спокойный.

Исходная точка 1 территории объекта культурного наследия расположена на северо-северо-западном углу земельного участка кадастровый номер 61:44:0050514:13.

Границы территории объекта культурного наследия проходят:

от точки 1 до точки 2 - на расстоянии 24.21 м в восточном-северо-восточном направлении по границе земельного участка кадастровый номер 61:44:0050514:13;

от точки 2 до точки 3 - на расстоянии 32.50 м в юго-юго-восточном направлении по границе земельного участка кадастровый номер 61:44:0050514:13;

от точки 3 до точки 4 - на расстоянии 23.21 м в западном-юго-западном направлении по границе земельного участка кадастровый номер 61:44:0050514:13;

от точки 4 - на расстоянии 32.50 м в северо-северо-западном направлении по границе земельного участка кадастровый номер 61:44:0050514:13 до исходной точки 1.

2. Таблица координат характерных точек границ территории
объекта культурного наследия


| Обозначение (номер) характерной точки | Координаты характерных точек во Всемирной геодезической системе координат (WGS-84) | | Координаты характерных точек в местной системе координат (МСК) | |
|--|---|----------------------|--|------------|
| | Северной широты | Восточной долготы | X | Y |
| Точка 1 | 47°13'28.31 | 39°42'34.47 | 422035.83 | 2203638.23 |
| Точка 2 | 47°13'28.55 | 39°42'35.56 | 422042.70 | 2203661.44 |
| Точка 3 | 47°13'27.54 | 39°42'36.02 | 422011.52 | 2203670.61 |
| Точка 4 | 47°13'27.32 | 39°42'34.97 | 422004.95 | 2203648.35 |

3. Схема границ территории объекта культурного наследия




Условные обозначения:

 - объект культурного наследия;

 - границы территории объекта культурного наследия;

1- 4 - характерные точки границ территории объекта культурного наследия.

Министр культуры
Ростовской области



В.Н. Бабин