



## МИНИСТЕРСТВО КУЛЬТУРЫ РОСТОВСКОЙ ОБЛАСТИ

### ПОСТАНОВЛЕНИЕ

от 22.11.2017 № 23/01-01/664

г. Ростов-на-Дону

#### Об утверждении границ территории объекта культурного наследия регионального значения «Парк им. М. Горького»

В соответствии со статьей 3<sup>1</sup> Федерального закона от 25.06.2002 № 73-ФЗ «Об объектах культурного наследия (памятниках истории и культуры) народов Российской Федерации», на основании проекта границ территории объекта культурного наследия регионального значения «Парк им. М. Горького», постановления Главы Администрации Ростовской области от 09.10.1998 № 411 «О принятии на государственную охрану памятников истории и культуры г. Ростова-на-Дону и мерах по их охране», министерство культуры Ростовской области **п о с т а н о в л я е т**:


1. Утвердить границы территории объекта культурного наследия регионального значения «Парк им. М. Горького», расположенного по адресу: Ростовская область, г. Ростов-на-Дону, ул. Б. Садовая, 45, состоящего на государственной охране в соответствии с постановлением Главы Администрации Ростовской области от 09.10.1998 № 411, согласно приложению.

2. Определить, что деятельность в границах территории объекта культурного наследия, указанного в пункте 1 настоящего постановления, осуществляется в соответствии с требованиями, предусмотренными статьями 5<sup>1</sup>, 47<sup>3</sup> Федерального закона от 25.06.2002 № 73-ФЗ.

3. Настоящее постановление вступает в силу со дня его официального опубликования.

4. Контроль за выполнением настоящего постановления возложить на заместителя министра культуры Ростовской области Грунского И.В.

Министр культуры  
Ростовской области



В.Н. Бабин

Приложение  
к постановлению  
министерства культуры  
Ростовской области  
от 22.11.2017 № 23/01-01/664

## ГРАНИЦЫ

территории объекта культурного наследия регионального значения  
«Парк им. М. Горького», расположенного по адресу: Ростовская область,  
г. Ростов-на-Дону, ул. Б. Садовая, 45, состоящего на государственной охране в  
соответствии с постановлением Главы Администрации Ростовской области от  
09.10.1998 № 411 «О принятии на государственную охрану памятников истории и  
культуры г. Ростова-на-Дону и мерах по их охране»

1. Описание границ территории объекта культурного наследия  
регионального значения «Парк им. М. Горького», расположенного по адресу:  
Ростовская область, г. Ростов-на-Дону, ул. Б. Садовая, 45, состоящего на  
государственной охране в соответствии с постановлением Главы Администрации  
Ростовской области от 09.10.1998 № 411

Объект культурного наследия регионального значения «Парк  
им. М. Горького», по адресу: Ростовская область, г. Ростов-на-Дону, ул. Б. Садовая,  
45, состоящий на государственной охране в соответствии с постановлением Главы  
Администрации Ростовской области от 09.10.1998 № 411 (далее – объект  
культурного наследия), расположен в исторической части города.

Исходная точка 1 территории объекта культурного наследия расположена на  
северо-западном углу земельного участка кадастровый номер 61:44:0050508:41.

Границы территории объекта культурного наследия проходят:

от точки 1 до точки 2 - на расстоянии 201,96 м в восточном-северо-восточном  
направлении по границе земельного участка кадастровый номер 61:44:0050508:41  
и участка кадастровый номер 61:44:0050508:49;

от точки 2 до точки 3 - на расстоянии 131.65 м в юго-юго-восточном  
направлении по границе земельного участка кадастровый номер 61:44:0050508:49;

от точки 3 до точки 4 - на расстоянии 11.05 м в юго-юго-восточном  
направлении по границе земельного участка кадастровый номер 61:44:0050508:49;

от точки 4 до точки 5 – на расстоянии 17.71 м в юго-юго-восточном  
направлении по границе земельного участка кадастровый номер 61:44:0050508:49;

от точки 5 до точки 6 – на расстоянии 17.58 м в восточном-северо-восточном  
направлении по границе земельного участка кадастровый номер 61:44:0050508:49;

от точки 6 до точки 7 – на расстоянии 42.89 м в юго-юго-восточном  
направлении по границе земельного участка кадастровый номер 61:44:0050508:49;

от точки 7 до точки 8 – на расстоянии 18.81 м в западном-юго-западном  
направлении по границе земельного участка кадастровый номер 61:44:0050508:49;

от точки 8 до точки 9 – на расстоянии 3.05 м в северо-северо-западном  
направлении по границе земельного участка кадастровый номер 61:44:0050508:49;

от точки 9 до точки 10 – на расстоянии 67.68 м в западном-юго-западном  
направлении по границе земельного участка кадастровый номер 61:44:0050508:49;

от точки 10 до точки 11 – на расстоянии 47.72 м в юго-юго-восточном направлении по границе земельного участка кадастровый номер 61:44:0050508:49;

от точки 11 до точки 12 – на расстоянии 5.40 м в восточном-северо-восточном направлении по границе земельного участка кадастровый номер 61:44:0050508:49;

от точки 12 до точки 13 – на расстоянии 92.37 м в юго-юго-восточном направлении по границе земельного участка кадастровый номер 61:44:0050508:49;

от точки 13 до точки 14 – на расстоянии 96.51 м в западном-юго-западном направлении по границе земельного участка кадастровый номер 61:44:0050508:49;

от точки 14 до точки 15 – на расстоянии 11.75 м в северо-северо-западном направлении по наружной западной грани низкого глухого каменного ограждения территории парка;

от точки 15 до точки 16 – на расстоянии 6.67 м в западном-юго-западном направлении по наружной южной грани низкого глухого каменного ограждения территории парка;

от точки 16 до точки 17 – на расстоянии 4.23 м в северо-северо-западном направлении по наружной западной грани низкого глухого каменного ограждения территории парка;

от точки 17 до точки 18 – на расстоянии 9.48 м в западном-юго-западном направлении по наружной южной грани низкого глухого каменного ограждения территории парка;

от точки 18 до точки 19 – на расстоянии 8.05 м в северо-северо-западном направлении по наружной западной грани низкого глухого каменного ограждения территории парка;

от точки 19 до точки 20 – на расстоянии 25.18 м в западном-юго-западном направлении по наружной южной грани низкого глухого каменного ограждения территории парка;

от точки 20 до точки 21 – на расстоянии 25.39 м в северо-западном направлении по наружной юго-западной грани низкого глухого каменного ограждения территории парка;

от точки 21 до точки 22 – на расстоянии 23.84 м в юго-западном направлении по наружной юго-восточной грани низкого глухого каменного ограждения территории парка;

от точки 22 до точки 23 – на расстоянии 6.92 м в западном-юго-западном направлении по наружной южной грани низкого глухого каменного ограждения территории парка;

от точки 23 до точки 24 – на расстоянии 110.99 м в северо-северо-западном направлении в створе с восточной границей земельных участков кадастровый номер 61:44:0050508:303 и 61:44:0050508:29;

от точки 24 до точки 25 – на расстоянии 83.78 м в западном-юго-западном направлении по границе земельного участка кадастровый номер 61:44:0050508:49;

от точки 25 до точки 26 – на расстоянии 80.33 м в северо-северо-западном направлении в створе с восточной границей земельного участка кадастровый номер 61:44:0050508:18;

от точки 26 до точки 27 – на расстоянии 20.67 м в восточном-северо-восточном направлении в створе с южной границей земельного участка кадастровый номер 61:44:0050508:54;

от точки 27 до точки 28 – на расстоянии 37.11 м в северо-восточном направлении по границе земельного участка кадастровый номер 61:44:0050508:54;  
от точки 28 до точки 29 – на расстоянии 9.99 м в северном направлении по границе земельного участка кадастровый номер 61:44:0050508:54;  
от точки 29 до точки 30 – на расстоянии 42.28 м в северо-северо-западном направлении по границе земельного участка кадастровый номер 61:44:0050508:54;  
от точки 30 до точки 31 – на расстоянии 60,35 м в восточном-северо-восточном направлении по границе земельного участка кадастровый номер 61:44:0050508:49;  
от точки 31 – на расстоянии 36.87 м в северо-северо-западном направлении по границе земельного участка кадастровый номер 61:44:0050508:41 до исходной точки 1.

## 2. Таблица координат характерных точек границ территории объекта культурного наследия


Обозначение (номер) характерной точки	Координаты характерных точек во Всемирной геодезической системе координат (WGS-84)		Координаты характерных точек в местной системе координат (МСК)	
	Северной широты	Восточной долготы	X	Y
Точка 1	47°13'24.94	39°42'31.73	421932.60	2203578.91
Точка 2	47°13'26.92	39°42'40.87	421990.71	2203772.33
Точка 3	47°13'22.84	39°42'42.69	421864.11	2203808.43
Точка 4	47°13'22.96	39°42'43.18	421867.47	2203818.96
Точка 5	47°13'22.41	39°42'43.45	421850.58	2203824.28
Точка 6	47°13'22.58	39°42'44.25	421855.60	2203841.13
Точка 7	47°13'21.26	39°42'44.84	421814.36	2203852.92
Точка 8	47°13'21.08	39°42'43.98	421809.16	2203834.84
Точка 9	47°13'21.17	39°42'43.95	421812.15	2203834.24
Точка 10	47°13'20.56	39°42'40.87	421794.09	2203769.01
Точка 11	47°13'19.08	39°42'41.55	421748.38	2203782.70
Точка 12	47°13'19.13	39°42'41.80	421749.68	2203787.94
Точка 13	47°13'16.28	39°42'43.13	421661.20	2203814.48
Точка 14	47°13'15.35	39°42'38.75	421633.99	2203721.89
Точка 15	47°13'15.70	39°42'38.55	421645.03	2203717.88
Точка 16	47°13'15.64	39°42'38.25	421643.29	2203711.44
Точка 17	47°13'15.77	39°42'38.19	421647.35	2203710.25
Точка 18	47°13'15.68	39°42'37.76	421644.74	2203701.14

Точка 19	47°13'15.93	39°42'37.65	421652.51	2203699.03
Точка 20	47°13'15.70	39°42'36.51	421645.58	2203674.82
Точка 21	47°13'16.06	39°42'35.43	421657.26	2203652.28
Точка 22	47°13'15.38	39°42'34.91	421636.25	2203641.01
Точка 23	47°13'15.30	39°42'34.60	421634.09	2203634.44
Точка 24	47°13'18.71	39°42'32.89	421739.70	2203600.31
Точка 25	47°13'17.85	39°42'29.11	421714.64	2203520.37
Точка 26	47°13'20.35	39°42'28.06	421792.18	2203499.40
Точка 27	47°13'20.53	39°42'29.00	421797.50	2203519.37
Точка 28	47°13'21.48	39°42'30.09	421826.34	2203542.73
Точка 29	47°13'21.79	39°42'30.24	421835.73	2203546.14
Точка 30	47°13'23.08	39°42'29.55	421875.83	2203532.09
Точка 31	47°13'23.67	39°42'32.28	421893.29	2203589.86

### 3. Схема границ территории объекта культурного наследия



Условные обозначения:




- объект культурного наследия;



- границы территории объекта культурного наследия;

**1- 31** - характерные точки границ территории объекта культурного наследия.

Министр культуры  
Ростовской области



В.Н. Бабин