



МИНИСТЕРСТВО КУЛЬТУРЫ РОСТОВСКОЙ ОБЛАСТИ

ПОСТАНОВЛЕНИЕ

от 22.11.2017 № 23/01-01/660

г. Ростов-на-Дону

Об утверждении границ территории объекта культурного наследия регионального значения «Здание театра ГОМЭЦ, с 1959 г. – кинотеатр «Россия», 1935 г., арх. Л.Ф. Эберг, Л.Л. Эберг. Реконструкция 1959 г., арх. Л.Л. Эберг, инж. А.Е. Журавлев»

В соответствии со статьей 3¹ Федерального закона от 25.06.2002 № 73-ФЗ «Об объектах культурного наследия (памятниках истории и культуры) народов Российской Федерации», на основании проекта границ территории объекта культурного наследия регионального значения «Здание театра ГОМЭЦ, с 1959 г. – кинотеатр «Россия», 1935 г., арх. Л.Ф. Эберг, Л.Л. Эберг. Реконструкция 1959 г., арх. Л.Л. Эберг, инж. А.Е. Журавлев», постановления Главы Администрации Ростовской области от 09.10.1998 № 411, министерство культуры Ростовской области **п о с т а н о в л я е т**:


1. Утвердить границы территории объекта культурного наследия регионального значения «Здание театра ГОМЭЦ, с 1959 г. – кинотеатр «Россия», 1935 г., арх. Л.Ф. Эберг, Л.Л. Эберг. Реконструкция 1959 г., арх. Л.Л. Эберг, инж. А.Е. Журавлев», расположенного по адресу: Ростовская область, г. Ростов-на-Дону, ул. Пушкинская, 52, литера АС, состоящего на государственной охране в соответствии с постановлением Главы Администрации Ростовской области от 09.10.1998 № 411, согласно приложению.

2. Определить, что деятельность в границах территории объекта культурного наследия, указанного в пункте 1 настоящего постановления, осуществляется в соответствии с требованиями, предусмотренными статьями 5¹, 47³ Федерального закона от 25.06.2002 № 73-ФЗ.

3. Настоящее постановление вступает в силу со дня его официального опубликования.

4. Контроль за выполнением настоящего постановления возложить на заместителя министра культуры Ростовской области Грунского И.В.

Министр культуры
Ростовской области



В.Н. Бабин

Приложение
к постановлению
министерства культуры
Ростовской области
от 22.11.2017 № 23/01-01/660

ГРАНИЦЫ

территории объекта культурного наследия регионального значения
«Здание театра ГОМЭЦ, с 1959 г. – кинотеатр «Россия», 1935 г., арх. Л.Ф. Эберг,
Л.Л. Эберг. Реконструкция 1959 г., арх. Л.Л. Эберг, инж. А.Е. Журавлев»,
расположенного по адресу: Ростовская область, г. Ростов-на-Дону,
ул. Пушкинская, 52, литера АС, состоящего на государственной охране в
соответствии с постановлением Главы Администрации Ростовской области от
09.10.1998 № 411 «О принятии на государственную охрану памятников истории
и культуры г. Ростова-на-Дону и мерах по их охране»

1. Описание границ территории объекта культурного наследия регионального значения «Здание театра ГОМЭЦ, с 1959 г. – кинотеатр «Россия», 1935 г., арх. Л.Ф. Эберг, Л.Л. Эберг. Реконструкция 1959 г., арх. Л.Л. Эберг, инж. А.Е. Журавлев», расположенного по адресу: Ростовская область, г. Ростов-на-Дону, ул. Пушкинская, 52, литера АС, состоящего на государственной охране в соответствии с постановлением Главы Администрации Ростовской области от 09.10.1998 № 411

Объект культурного наследия регионального значения «Здание театра ГОМЭЦ, с 1959 г. – кинотеатр «Россия», 1935 г., арх. Л.Ф. Эберг, Л.Л. Эберг. Реконструкция 1959 г., арх. Л.Л. Эберг, инж. А.Е. Журавлев» по адресу: Ростовская область, г. Ростов-на-Дону, ул. Пушкинская, 52, литера АС, состоящий на государственной охране в соответствии с постановлением Главы Администрации Ростовской области от 09.10.1998 № 411 (далее – объект культурного наследия), расположен в центральной исторической части города. Рельеф участка застройки имеет уклон в южную сторону.

Исходная точка 1 территории объекта культурного наследия расположена на западном-северо-западном углу земельного участка кадастровый номер 61:44:0050508:24.

Границы территории объекта культурного наследия проходят:

- от точки 1 до точки 2 - на расстоянии 95,44 м в восточном-северо-восточном направлении по границе земельного участка кадастровый номер 61:44:0050508:24;
- от точки 2 до точки 3 - на расстоянии 40,81 м в юго-юго-восточном направлении по границе земельного участка кадастровый номер 61:44:0050508:24;
- от точки 3 до точки 4 - на расстоянии 88,22 м в западном-юго-западном направлении по границе земельного участка кадастровый номер 61:44:0050508:24;
- от точки 4 до точки 5 - на расстоянии 3,97 м в северо-северо-западном направлении по границе земельного участка кадастровый номер 61:44:0050508:24;
- от точки 5 до точки 6 – на расстоянии 6,19 м в западном-юго-западном направлении по границе земельного участка кадастровый номер 61:44:0050508:24;
- от точки 6 – на расстоянии 36,87 м в северо-северо-западном направлении по

границе земельного участка кадастровый номер 61:44:0050508:24 до исходной точки 1.


2. Таблица координат характерных точек границ территории
объекта культурного наследия

Обозначение (номер) характерной точки	Координаты характерных точек во Всемирной геодезической системе координат (WGS-84)		Координаты характерных точек в местной системе координат (МСК)	
	Северной широты	Восточной долготы	X	Y
Точка 1	47°13'24.00	39°42'27.41	421905.03	2203487.54
Точка 2	47°13'24.94	39°42'31.73	421932.60	2203578.91
Точка 3	47°13'23.67	39°42'32.28	421893.29	2203589.86
Точка 4	47°13'22.80	39°42'28.28	421867.76	2203505.41
Точка 5	47°13'22.92	39°42'28.23	421871.56	2203504.25
Точка 6	47°13'22.86	39°42'27.95	421869.77	2203498.32

3. Схема границ территории объекта культурного наследия



Условные обозначения:



- объект культурного наследия;




- границы территории объекта культурного наследия;

1-6

- характерные точки границ территории объекта культурного наследия.

Министр культуры
Ростовской области



В.Н. Бабин