



МИНИСТЕРСТВО КУЛЬТУРЫ РОСТОВСКОЙ ОБЛАСТИ

ПОСТАНОВЛЕНИЕ

от 22.11.2017 № 23/01-01/662

г. Ростов-на-Дону

Об утверждении границ территории объекта культурного наследия регионального значения «Доходный дом Л.Г. Адлера, 1896 г.»

В соответствии со статьей 3¹ Федерального закона от 25.06.2002 № 73-ФЗ «Об объектах культурного наследия (памятниках истории и культуры) народов Российской Федерации», на основании проекта границ территории объекта культурного наследия регионального значения «Доходный дом Л.Г. Адлера, 1896 г.», постановления Главы Администрации Ростовской области от 09.10.1998 № 411 «О принятии на государственную охрану памятников истории и культуры г. Ростова-на-Дону и мерах по их охране», министерство культуры Ростовской области **п о с т а н о в л я е т**:


1. Утвердить границы территории объекта культурного наследия регионального значения «Доходный дом Л.Г. Адлера, 1896 г.», расположенного по адресу: Ростовская область, г. Ростов-на-Дону, ул. Пушкинская, 59, литеры А, А1, А2, состоящего на государственной охране в соответствии с постановлением Главы Администрации Ростовской области от 09.10.1998 № 411, согласно приложению.

2. Определить, что деятельность в границах территории объекта культурного наследия, указанного в пункте 1 настоящего постановления, осуществляется в соответствии с требованиями, предусмотренными статьями 5¹, 47³ Федерального закона от 25.06.2002 № 73-ФЗ.

3. Настоящее постановление вступает в силу со дня его официального опубликования.

4. Контроль за выполнением настоящего постановления возложить на заместителя министра культуры Ростовской области Грунского И.В.

Министр культуры
Ростовской области



В.Н. Бабин

Приложение
к постановлению
министерства культуры
Ростовской области
от 22.11.2017 № 23/01-01/662

ГРАНИЦЫ

территории объекта культурного наследия регионального значения
«Доходный дом Л.Г. Адлера, 1896 г.», расположенного по адресу:
Ростовская область, г. Ростов-на-Дону, ул. Пушкинская, 59, литеры А, А1, А2,
состоящего на государственной охране в соответствии с постановлением Главы
Администрации Ростовской области от 09.10.1998 № 411 «О принятии на
государственную охрану памятников истории и культуры
г. Ростова-на-Дону и мерах по их охране»

1. Описание границ территории объекта культурного наследия
регионального значения «Доходный дом Л.Г. Адлера, 1896 г.», расположенного по
адресу: Ростовская область, г. Ростов-на-Дону, ул. Пушкинская, 59, литеры А, А1,
А2, состоящего на государственной охране в соответствии с постановлением
Главы Администрации Ростовской области от 09.10.1998 № 411

Объект культурного наследия регионального значения «Доходный дом Л.Г. Адлера, 1896 г.», по адресу: Ростовская область, г. Ростов-на-Дону, ул. Пушкинская, 59, литеры А, А1, А2, состоящий на государственной охране в соответствии с постановлением Главы Администрации Ростовской области от 09.10.1998 № 411 (далее – объект культурного наследия), расположен в центральной исторической части города. Рельеф участка застройки имеет уклон в южную сторону.

Исходная точка 1 территории объекта культурного наследия расположена в 2,0 м к югу от юго-западного угла объекта культурного наследия.

Границы территории объекта культурного наследия проходят:

от точки 1 до точки 2 - на расстоянии 42,51 м в северо-северо-западном направлении по наружной грани стены западного бокового фасада объекта культурного наследия;

от точки 2 до точки 3 - на расстоянии 28,42 м в восточном-северо-восточном направлении по грани стены северного дворового фасада восточного крыла объекта культурного наследия;

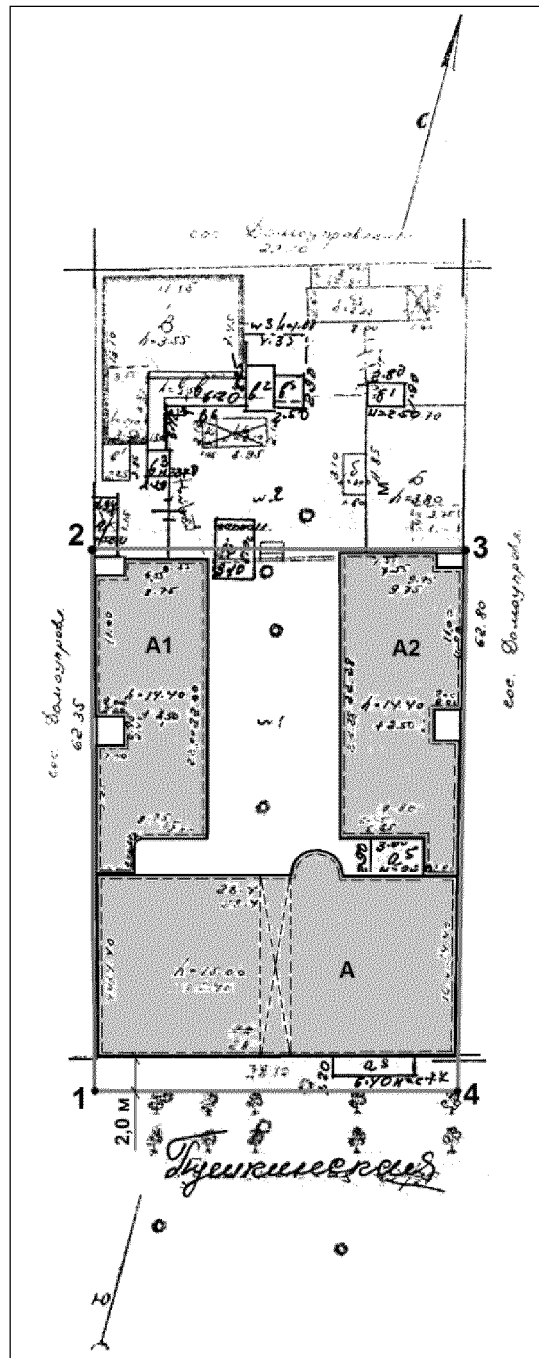
от точки 3 до точки 4 - на расстоянии 42,52 м в юго-юго-восточном направлении по наружной грани стены восточного бокового фасада объекта культурного наследия;

от точки 4 - на расстоянии 28,26 м в западном-юго-западном направлении, в 2,0 м от грани стены главного южного фасада объекта культурного наследия до исходной точки 1.

2. Таблица координат характерных точек границ территории
объекта культурного наследия


Обозначение (номер) характерной точки	Координаты характерных точек во Всемирной геодезической системе координат (WGS-84)		Координаты характерных точек в местной системе координат (МСК)	
	Северной широты	Восточной долготы	X	Y
Точка 1	47°13'25.26	39°42'25.56	421944.50	2203449.25
Точка 2	47°13'26.57	39°42'24.95	421985.27	2203437.22
Точка 3	47°13'26.85	39°42'26.24	421993.59	2203464.40
Точка 4	47°13'25.54	39°42'26.83	421952.76	2203476.28

3. Схема границ территории объекта культурного наследия





Условные обозначения:

 - объект культурного наследия;

 - границы территории объекта культурного наследия;

1- 4 - характерные точки границ территории объекта культурного наследия.

Министр культуры
Ростовской области



В.Н. Бабин