



МИНИСТЕРСТВО КУЛЬТУРЫ РОСТОВСКОЙ ОБЛАСТИ

ПОСТАНОВЛЕНИЕ

от 22.09.2017 № 23/01-01/658

г. Ростов-на-Дону

Об утверждении границ территории объекта культурного наследия регионального значения «Здание бани Х.-Г.Е. Глуховского»

В соответствии со статьей 3¹ Федерального закона от 25.06.2002 № 73-ФЗ «Об объектах культурного наследия (памятниках истории и культуры) народов Российской Федерации», на основании проекта границ территории объекта культурного наследия регионального значения «Здание бани Х.-Г.Е. Глуховского», постановления Главы Администрации Ростовской области от 09.10.1998 № 411 «О принятии на государственную охрану памятников истории и культуры г. Ростова-на-Дону и мерах по их охране», министерство культуры Ростовской области **п о с т а н о в л я е т**:

1. Утвердить границы территории объекта культурного наследия регионального значения «Здание бани Х.-Г.Е. Глуховского», расположенного по адресу: Ростовская область, г. Ростов-на-Дону, пр. Кировский, 42, литер А, состоящего на государственной охране в соответствии с постановлением Главы Администрации Ростовской области от 09.10.1998 № 411, согласно приложению.


2. Определить, что деятельность в границах территории объекта культурного наследия, указанного в пункте 1 настоящего постановления, осуществляется в соответствии с требованиями, предусмотренными статьями 5¹, 47³ Федерального закона от 25.06.2002 № 73-ФЗ.

3. Признать утратившим силу постановление министерства культуры Ростовской области от 04.10.2017 № 23/01-01/518 «Об утверждении границ территории объекта культурного наследия регионального значения «Здание бани Х.-Г.Е. Глуховского».

4. Настоящее постановление вступает в силу со дня его официального опубликования.

5. Контроль за выполнением настоящего постановления возложить на заместителя министра культуры Ростовской области Грунского И.В.

Министр культуры
Ростовской области



В.Н. Бабин

Приложение
к постановлению
министерства культуры
Ростовской области
от 22.09.2017 № 23/01-01/658

ГРАНИЦЫ

территории объекта культурного наследия регионального значения
«Здание бани Х.-Г.Е. Глуховского», расположенного по адресу: Ростовская
область, г. Ростов-на-Дону, пр. Кировский, 42, литер А, состоящего на
государственной охране в соответствии с постановлением Главы Администрации
Ростовской области от 09.10.1998 № 411 «О принятии на государственную охрану
памятников истории и культуры г. Ростова-на-Дону и мерах по их охране»

1. Описание границ территории объекта культурного наследия регионального
значения «Здание бани Х.-Г.Е. Глуховского», расположенного по адресу:
Ростовская область, г. Ростов-на-Дону, пр. Кировский, 42, литер А, состоящего на
государственной охране в соответствии с постановлением Главы Администрации
Ростовской области от 09.10.1998 № 411

Объект культурного наследия регионального значения «Здание бани Х.-Г.Е. Глуховского» по адресу: Ростовская область, г. Ростов-на-Дону, пр. Кировский, 42, литер А, состоящий на государственной охране в соответствии с постановлением Главы Администрации Ростовской области от 09.10.1998 № 411 (далее – объект культурного наследия), расположен в исторической части города. Рельеф участка застройки относительно спокойный.

Исходная точка 1 территории объекта культурного наследия расположена на западном-северо-западном углу земельного участка кадастровый номер 61:44:0040442:1739.

Границы территории объекта культурного наследия проходят:

от точки 1 до точки 2 - на расстоянии 30 м в восточном-северо-восточном направлении по границе земельного участка кадастровый номер 61:44:0040442:1739;

от точки 2 до точки 3 - на расстоянии 20,45 м в юго-юго-восточном направлении до пересечения с южной границей территории объекта культурного наследия;

от точки 3 до точки 4 - на расстоянии 5,67 м в западном-юго-западном направлении по границе земельного участка кадастровый номер 61:44:0040442:118;

от точки 4 до точки 5 - на расстоянии 23,75 м в западном-юго-западном направлении по границе земельного участка кадастровый номер 61:44:0040442:106;

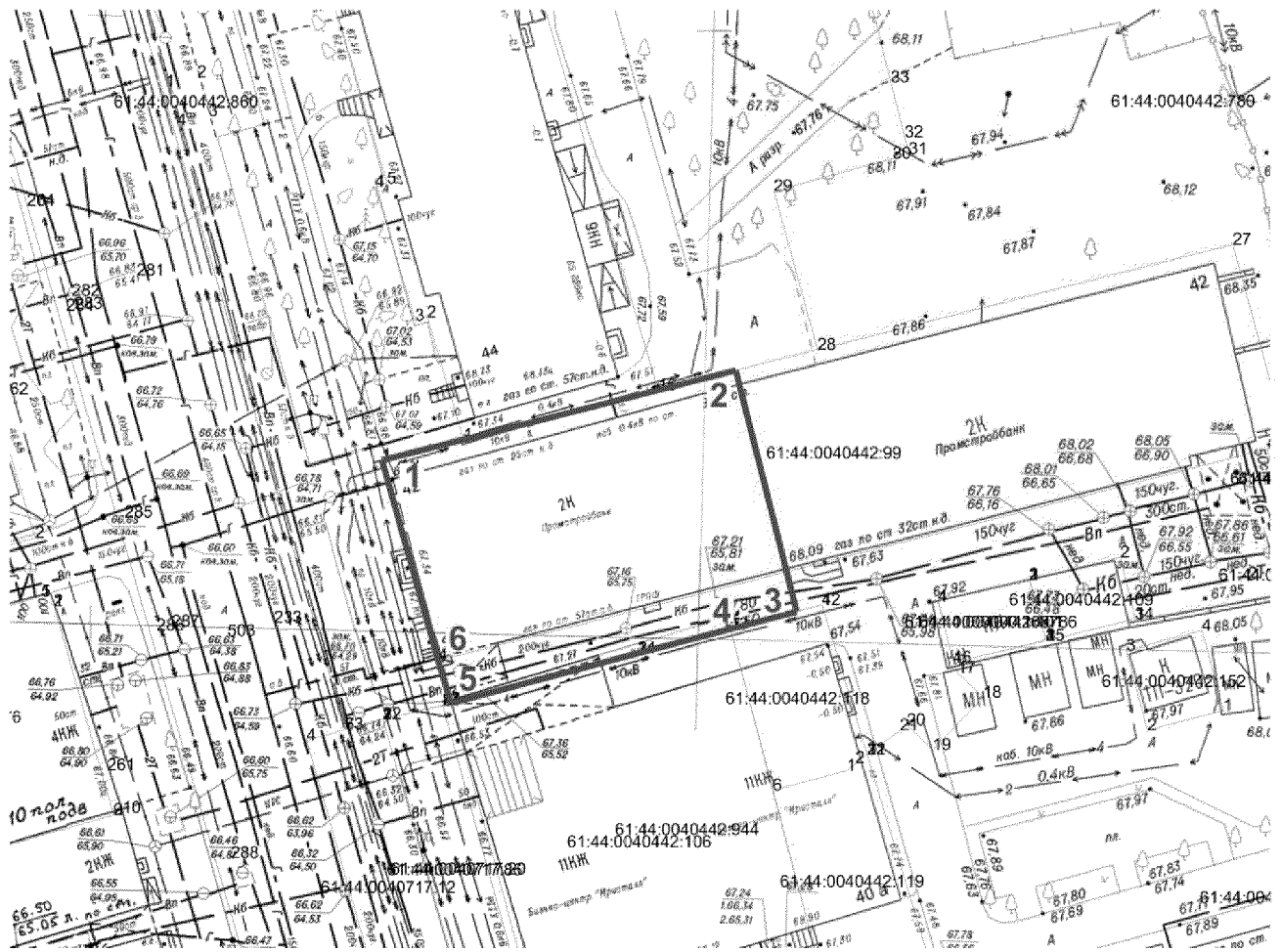
от точки 5 до точки 6 - на расстоянии 3,67 м в северо-северо-западном по границе земельного участка кадастровый номер 61:44:0040442:1739;

от точки 6 - на расстоянии 17,11 м в северо-северо-западном направлении по границе земельного участка кадастровый номер 61:44:0040442:1739 до исходной точки 1.

2. Таблица координат характерных точек границ территории
объекта культурного наследия

Обозначение (номер) характерной точки	Координаты характерных точек во Всемирной геодезической системе координат (WGS-84)		Координаты характерных точек в местной системе координат (МСК)	
	Северной широты	Восточной долготы	X	Y
Точка 1	47°13'36.00	39°43'48.17	422248.23	2205192.55
Точка 2	47°13'36.26	39°43'49.54	422255.6	2205221.63
Точка 3	47°13'35.62	39°43'49.80	422235.79	2205226.65
Точка 4	47°13'35.57	39°43'49.54	422234.34	2205221.17
Точка 5	47°13'35.36	39°43'48.45	422228.24	2205198.22
Точка 6	47°13'35.47	39°43'48.40	422231.75	2205197.16

3. Схема границ территории объекта культурного наследия



Условные обозначения:



- объект культурного наследия;




- границы территории объекта культурного наследия;

1-6

- характерные точки границ территории объекта культурного наследия.

Министр культуры
Ростовской области



В.Н. Бабин