



МИНИСТЕРСТВО КУЛЬТУРЫ РОСТОВСКОЙ ОБЛАСТИ

ПОСТАНОВЛЕНИЕ

от 22.11.2017 № 23/01-01/665

г. Ростов-на-Дону

Об утверждении границ территории объекта культурного наследия регионального значения «Здание Торговой школы»

В соответствии со статьей 3¹ Федерального закона от 25.06.2002 № 73-ФЗ «Об объектах культурного наследия (памятниках истории и культуры) народов Российской Федерации», на основании проекта границ территории объекта культурного наследия регионального значения «Здание Торговой школы», постановления Главы Администрации Ростовской области от 09.10.1998 № 411 «О принятии на государственную охрану памятников истории и культуры г. Ростова-на-Дону и мерах по их охране», министерство культуры Ростовской области **п о с т а н о в л я е т**:


1. Утвердить границы территории объекта культурного наследия регионального значения «Здание Торговой школы», расположенного по адресу: Ростовская область, г. Ростов-на-Дону, ул. М. Горького, 88, литеры А, А1, состоящего на государственной охране в соответствии с постановлением Главы Администрации Ростовской области от 09.10.1998 № 411, согласно приложению.

2. Определить, что деятельность в границах территории объекта культурного наследия, указанного в пункте 1 настоящего постановления, осуществляется в соответствии с требованиями, предусмотренными статьями 5¹, 47³ Федерального закона от 25.06.2002 № 73-ФЗ.

3. Настоящее постановление вступает в силу со дня его официального опубликования.

4. Контроль за выполнением настоящего постановления возложить на заместителя министра культуры Ростовской области Грунского И.В.

Министр культуры
Ростовской области



В.Н. Бабин

Приложение
к постановлению
министерства культуры
Ростовской области
от 22.11.2017 № 23/01-01/665

ГРАНИЦЫ

территории объекта культурного наследия регионального значения «Здание Торговой школы», расположенного по адресу: Ростовская область, г. Ростов-на-Дону, ул. М. Горького, 88, литеры А, А1, состоящего на государственной охране в соответствии с постановлением Главы Администрации Ростовской области от 09.10.1998 № 411 «О принятии на государственную охрану памятников истории и культуры г. Ростова-на-Дону и мерах по их охране»

1. Описание границ территории объекта культурного наследия регионального значения «Здание Торговой школы», расположенного по адресу: Ростовская область, г. Ростов-на-Дону, ул. М. Горького, 88, литеры А, А1, состоящего на государственной охране в соответствии с постановлением Главы Администрации Ростовской области от 09.10.1998 № 411

Объект культурного наследия регионального значения «Здание Торговой школы» по адресу: Ростовская область, г. Ростов-на-Дону, ул. М. Горького, 88, литеры А, А1, состоящий на государственной охране в соответствии с постановлением Главы Администрации Ростовской области от 09.10.1998 № 411 (далее – объект культурного наследия), расположен в исторической части города. Рельеф участка застройки относительно спокойный.

Исходная точка 1 территории объекта культурного наследия расположена на юго-юго-восточном углу земельного участка кадастровый номер 61:44:0050514:33.

Границы территории объекта культурного наследия проходят:

от точки 1 до точки 2 - на расстоянии 34.57 м в западном-юго-западном направлении по границе земельного участка кадастровый номер 61:44:0050514:33;

от точки 2 до точки 3 - на расстоянии 5.46 м в юго-юго-восточном направлении по границе земельного участка кадастровый номер 61:44:0050514:33;

от точки 3 до точки 4 - на расстоянии 20.90 м в западном-юго-западном направлении по границе земельного участка кадастровый номер 61:44:0050514:33;

от точки 4 до точки 5 - на расстоянии 22.90 м в северо-северо-западном направлении по границе земельного участка кадастровый номер 61:44:0050514:33;

от точки 5 до точки 6 - на расстоянии 11.02 м в восточном-северо-восточном направлении по границе земельного участка кадастровый номер 61:44:0050514:33;

от точки 6 до точки 7 - на расстоянии 44.39 м в северо-северо-западном направлении по границе земельного участка кадастровый номер 61:44:0050514:33;

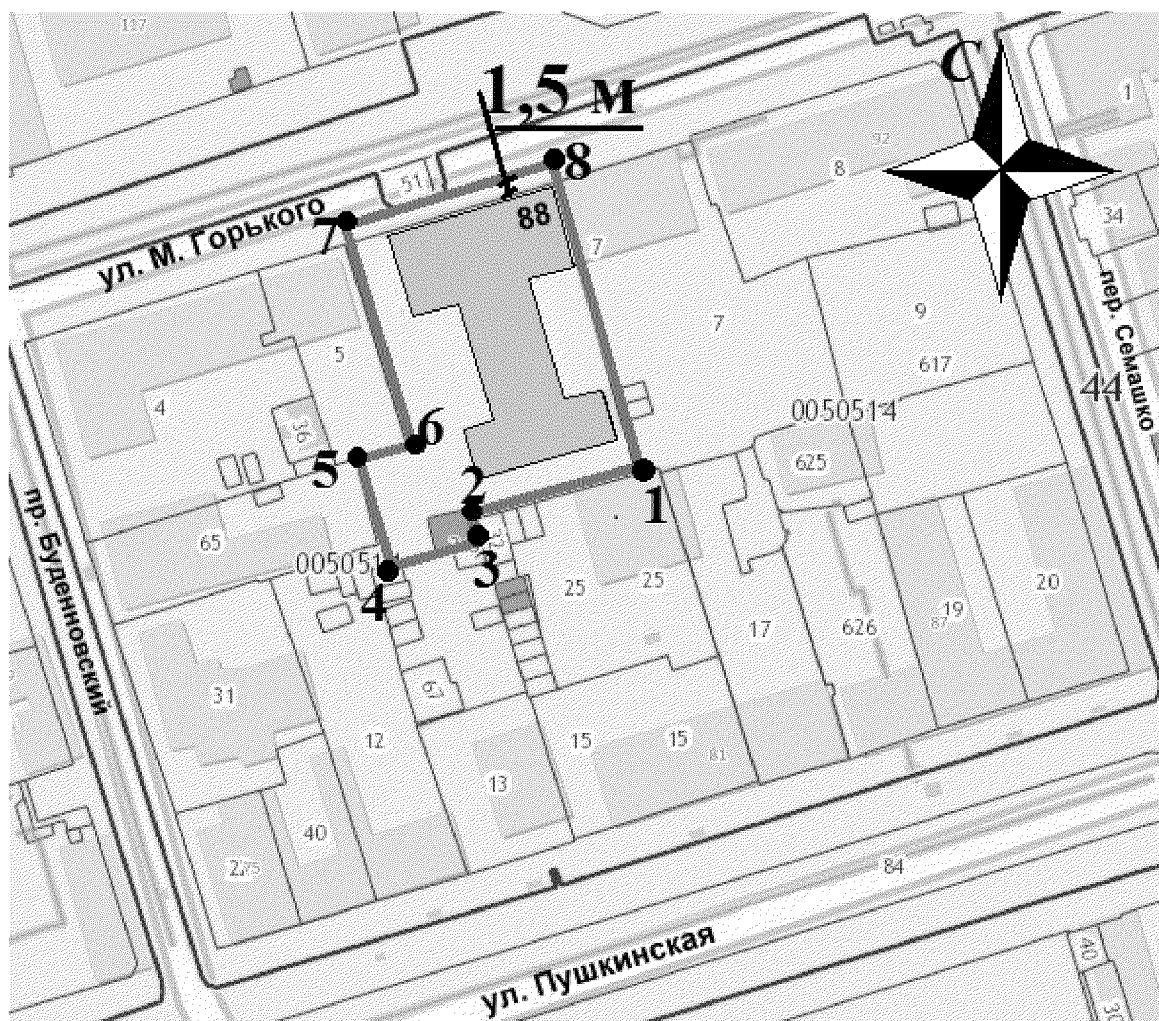
от точки 7 до точки 8 - на расстоянии 45.29 м в восточном-северо-восточном направлении, в 1,5 м от грани стены главного северного фасада объекта культурного наследия;

от точки 8 - на расстоянии 64.13 м в юго-юго-восточном направлении по границе земельного участка 61:44:0050514:33 до исходной точки 1.

2. Таблица координат характерных точек границ территории
объекта культурного наследия


Обозначение (номер) характерной точки	Координаты характерных точек во Всемирной геодезической системе координат (WGS-84)		Координаты характерных точек в местной системе координат (МСК)	
	Северной широты	Восточной долготы	X	Y
Точка 1	47°13'30.00	39°42'36.63	422087.07	2203684.55
Точка 2	47°13'29.70	39°42'35.04	422078.43	2203651.08
Точка 3	47°13'29.53	39°42'35.11	422073.12	2203652.35
Точка 4	47°13'29.38	39°42'34.14	422068.86	2203631.89
Точка 5	47°13'30.09	39°42'33.86	422091.09	2203626.41
Точка 6	47°13'30.21	39°42'34.36	422094.37	2203636.93
Точка 7	47°13'31.58	39°42'33.74	422137.04	2203624.68
Точка 8	47°13'32.00	39°42'35.81	422149.11	2203668.33

3. Схема границ территории объекта культурного наследия




Условные обозначения:

 - объект культурного наследия;

 - границы территории объекта культурного наследия;

1-8 - характерные точки границ территории объекта культурного наследия.

Министр культуры
Ростовской области



В.Н. Бабин