



## МИНИСТЕРСТВО КУЛЬТУРЫ РОСТОВСКОЙ ОБЛАСТИ

### ПОСТАНОВЛЕНИЕ

от 01.11.2017 № 23/01-01/586

г. Ростов-на-Дону

#### Об утверждении границ территории объекта культурного наследия регионального значения «Здание землемерного училища, в котором учился Герой СССР М.В. Ковалев»

В соответствии со статьей 3<sup>1</sup> Федерального закона от 25.06.2002 № 73-ФЗ «Об объектах культурного наследия (памятниках истории и культуры) народов Российской Федерации», на основании проекта границ территории объекта культурного наследия регионального значения «Здание землемерного училища, в котором учился Герой СССР М.В. Ковалев», решения Малого Совета Ростовского областного Совета народных депутатов от 17.12.1992 № 325 «О принятии на государственную охрану памятников истории и культуры Ростовской области», министерство культуры Ростовской области **п о с т а н о в л я е т:**


1. Утвердить границы территории объекта культурного наследия регионального значения «Здание землемерного училища, в котором учился Герой СССР М.В. Ковалев», расположенного по адресу: Ростовская область, г. Новочеркасск, ул. Маяковского, 67, литер А, состоящего на государственной охране в соответствии с решением Малого Совета Ростовского областного Совета народных депутатов от 17.12.1992 № 325, согласно приложению.

2. Определить, что деятельность в границах территории объекта культурного наследия, указанного в пункте 1 настоящего постановления, осуществляется в соответствии с требованиями, предусмотренными статьями 5<sup>1</sup>, 47<sup>3</sup> Федерального закона от 25.06.2002 № 73-ФЗ.

3. Настоящее постановление вступает в силу со дня его официального опубликования.

4. Контроль за выполнением настоящего постановления возложить на заместителя министра культуры Ростовской области Грунского И.В.

И.о. министра культуры  
Ростовской области



Л.Г. Дубинина

Приложение  
к постановлению  
министерства культуры  
Ростовской области  
от 01.11.2017 № 23/01-01/586

ГРАНИЦЫ

территории объекта культурного наследия регионального значения «Здание землемерного училища, в котором учился Герой СССР М.В. Ковалев», расположенного по адресу: Ростовская область, г. Новочеркасск, ул. Маяковского, 67, литер А, состоящего на государственной охране в соответствии с решением Малого Совета Ростовского областного Совета народных депутатов от 17.12.1992 № 325 «О принятии на государственную охрану памятников истории и культуры Ростовской области»

1. Описание границ территории объекта культурного наследия регионального значения «Здание землемерного училища, в котором учился Герой СССР М.В. Ковалев», расположенного по адресу: Ростовская область, г. Новочеркасск, ул. Маяковского, 67, литер А, состоящего на государственной охране в соответствии с решением Малого Совета Ростовского областного Совета народных депутатов от 17.12.1992 № 325

Объект культурного наследия регионального значения «Здание землемерного училища, в котором учился Герой СССР М.В. Ковалев» по адресу: Ростовская область, г. Новочеркасск, ул. Маяковского, 67, литер А, состоящий на государственной охране в соответствии с решением Малого Совета Ростовского областного Совета народных депутатов от 17.12.1992 № 325 (далее – объект культурного наследия), расположен в исторической части г. Новочеркасска. Рельеф квартала застройки, на территории которого находится объект, спокойный.

Исходная точка 1 территории объекта культурного наследия расположена на западном-северо-западном углу земельного участка кадастровый номер 61:55:0010621:272.

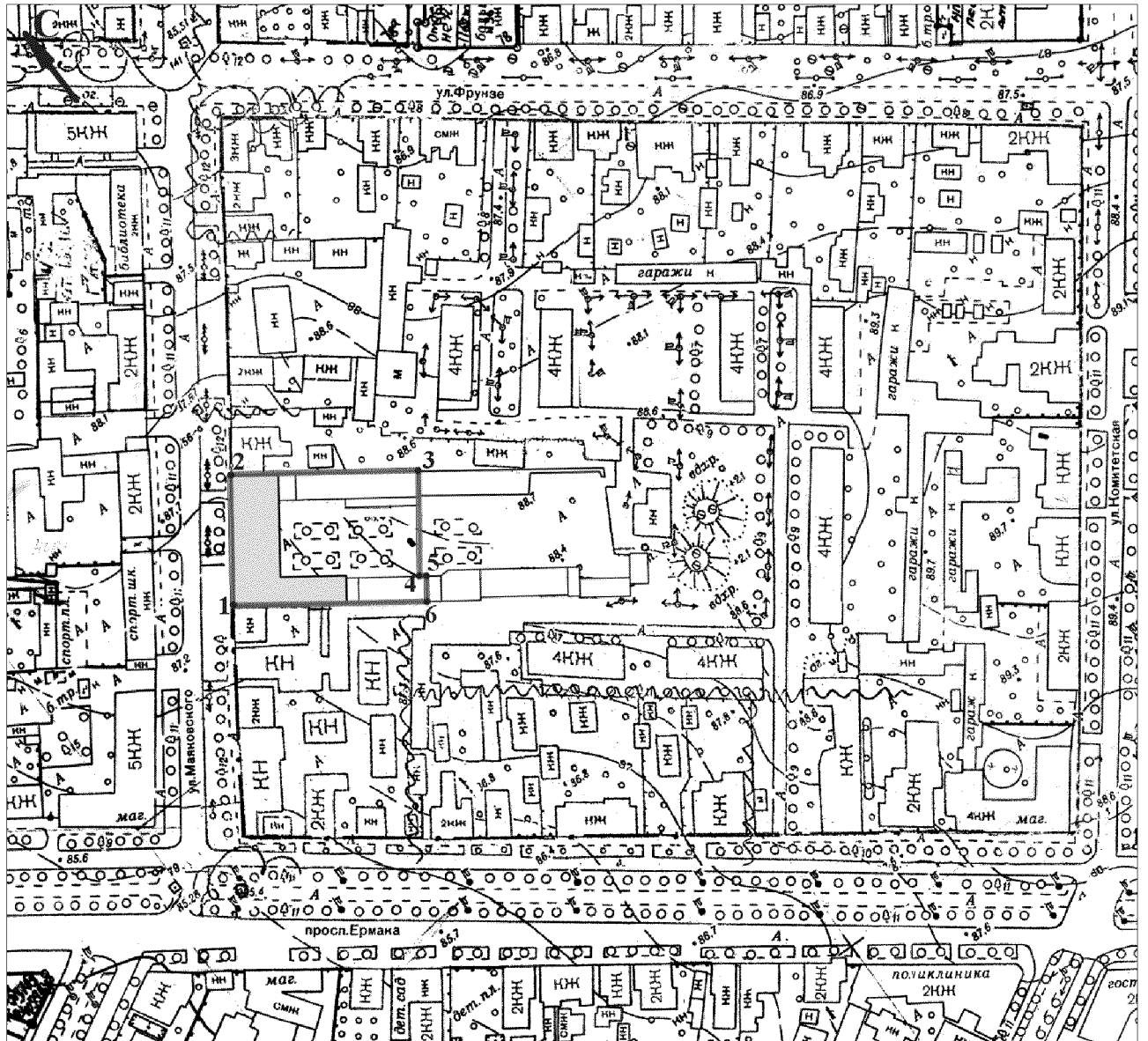
Границы территории объекта культурного наследия проходят:

- от точки 1 до точки 2 – на расстоянии 46,55 м в северо-восточном направлении по границе земельного участка кадастровый номер 61:55:0010621:272;
- от точки 2 до точки 3 – на расстоянии 67,6 м в юго-восточном направлении по границе земельного участка кадастровый номер 61:55:0010621:272;
- от точки 3 до точки 4 – на расстоянии 37,64 м в юго-западном направлении;
- от точки 4 до точки 5 – на расстоянии 2,03 м в юго-восточном направлении;
- от точки 5 до точки 6 – на расстоянии 8,49 м в юго-западном направлении;
- от точки 6 – на расстоянии 69,63 м в северо-западном направлении по границе земельного участка кадастровый номер 61:55:0010621:272 до исходной точки 1.

2. Таблица координат характерных точек границ территории  
объекта культурного наследия


Обозначение (номер) характерной точки	Координаты характерных точек во Всемирной геодезической системе координат (WGS-84)		Координаты характерных точек в местной системе координат (МСК)	
	Северной широты	Восточной долготы	X	Y
Точка 1	47°25'07.46	40°06'11.38	443215.75	2233690.80
Точка 2	47°25'08.69	40°06'12.66	443253.42	2233718.14
Точка 3	47°25'07.40	40°06'15.26	443212.93	2233772.27
Точка 4	47°25'06.41	40°06'14.22	443182.53	2233750.07
Точка 5	47°25'06.37	40°06'14.30	443181.39	2233751.75
Точка 6	47°25'06.15	40°06'14.07	443174.45	2233746.86

### 3. Схема границ территории объекта культурного наследия




Условные обозначения:

 - объект культурного наследия;

 - границы территории объекта культурного наследия;

**1-6** - характерные точки границ территории объекта культурного наследия.

И.о. министра культуры  
Ростовской области



Л.Г. Дубинина