



МИНИСТЕРСТВО КУЛЬТУРЫ РОСТОВСКОЙ ОБЛАСТИ

ПОСТАНОВЛЕНИЕ

от 01.11.2017 № 23/01-01/589

г. Ростов-на-Дону

Об утверждении границ территории объекта культурного наследия регионального значения «Жилой дом священника старообрядческого Покрово-Ильинского собора, построенный на средства Н.А. Панина»

В соответствии со статьей 3¹ Федерального закона от 25.06.2002 № 73-ФЗ «Об объектах культурного наследия (памятниках истории и культуры) народов Российской Федерации», на основании проекта границ территории объекта культурного наследия регионального значения «Жилой дом священника старообрядческого Покрово-Ильинского собора, построенный на средства Н.А. Панина», постановления Главы Администрации Ростовской области от 09.10.1998 № 411 «О принятии на государственную охрану памятников истории и культуры г. Ростова-на-Дону и мерах по их охране», министерство культуры Ростовской области **п о с т а н о в л я е т**:


1. Утвердить границы территории объекта культурного наследия регионального значения «Жилой дом священника старообрядческого Покрово-Ильинского собора, построенный на средства Н.А. Панина», расположенного по адресу: Ростовская область, г. Ростов-на-Дону, ул. Ульяновская, 37-39/52, ул. Баумана, литер Б, состоящего на государственной охране в соответствии с постановлением Главы Администрации Ростовской области от 09.10.1998 № 411, согласно приложению.

2. Определить, что деятельность в границах территории объекта культурного наследия, указанного в пункте 1 настоящего постановления, осуществляется в соответствии с требованиями, предусмотренными статьями 5¹, 47³ Федерального закона от 25.06.2002 № 73-ФЗ.

3. Настоящее постановление вступает в силу со дня его официального опубликования.

4. Контроль за выполнением настоящего постановления возложить на заместителя министра культуры Ростовской области Грунского И.В.

И.о. министра культуры
Ростовской области



Л.Г. Дубинина

Приложение
к постановлению
министерства культуры
Ростовской области
от 01.11.2017 № 23/01-01/589

ГРАНИЦЫ

территории объекта культурного наследия регионального значения «Жилой дом священника старообрядческого Покрово-Ильинского собора, построенный на средства Н.А. Панина», расположенного по адресу: Ростовская область, г. Ростов-на-Дону, ул. Ульяновская, 37-39/52, ул. Баумана, литер Б, состоящего на государственной охране в соответствии с постановлением Главы Администрации Ростовской области от 09.10.1998 № 411 «О принятии на государственную охрану памятников истории и культуры г. Ростова-на-Дону и мерах по их охране»

1. Описание границ территории объекта культурного наследия регионального значения «Жилой дом священника старообрядческого Покрово-Ильинского собора, построенный на средства Н.А. Панина», расположенного по адресу: Ростовская область, г. Ростов-на-Дону, ул. Ульяновская, 37-39/52, ул. Баумана, литер Б, состоящего на государственной охране в соответствии с постановлением Главы Администрации Ростовской области от 09.10.1998 № 411

Объект культурного наследия регионального значения «Жилой дом священника старообрядческого Покрово-Ильинского собора, построенный на средства Н.А. Панина» по адресу: Ростовская область, г. Ростов-на-Дону, ул. Ульяновская, 37-39/52, ул. Баумана, литер Б, состоящий на государственной охране в соответствии с постановлением Главы Администрации Ростовской области от 09.10.1998 № 411 (далее – объект культурного наследия), расположен в исторической части города. Рельеф участка застройки спокойный, с небольшим уклоном в южном направлении.

Исходная точка 1 территории объекта культурного наследия расположена на южном углу земельного участка кадастровый номер 61:44:0050726:8.

Границы территории объекта культурного наследия проходят:

от точки 1 до точки 2 - на расстоянии 17.08 м в восточном-северо-восточном направлении по границе земельного участка кадастровый номер 61:44:0050726:8;

от точки 2 до точки 3 - на расстоянии 16.72 м в юго-юго-восточном направлении по границе земельного участка кадастровый номер 61:44:0000000:155377;

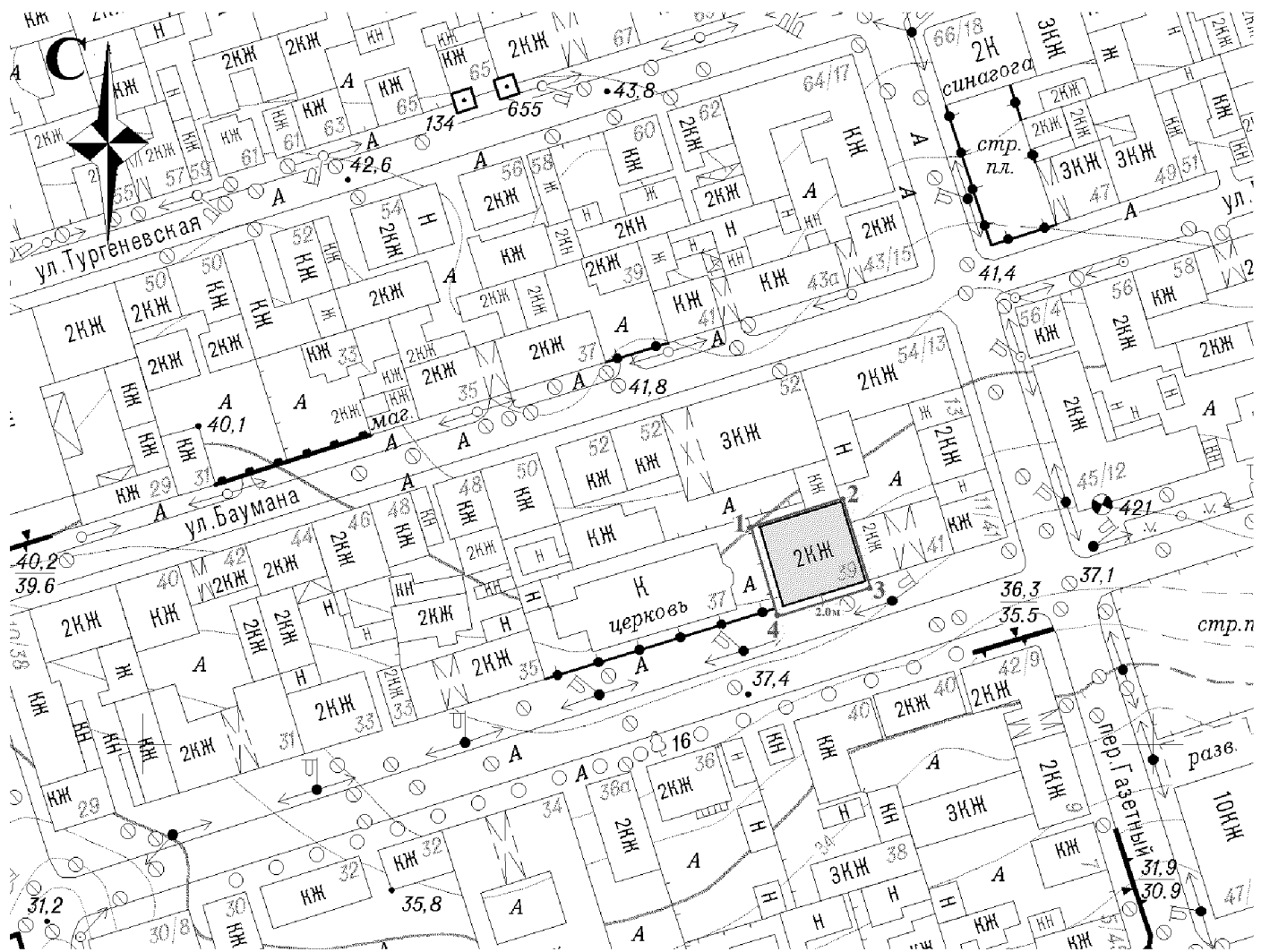
от точки 3 до точки 4 - на расстоянии 16.01 м в западном-юго-западном направлении, в 2-х метрах от стены южного фасада;

от точки 4 на расстоянии 17.21 м в северо-северо-западном направлении до исходной точки 1.

2. Таблица координат характерных точек границ территории
объекта культурного наследия


Обозначение (номер) характерной точки	Координаты характерных точек во Всемирной геодезической системе координат (WGS-84)		Координаты характерных точек в местной системе координат (МСК)	
	Северной широты	Восточной долготы	X	Y
Точка 1	47°12'59.95	39°43'02.43	421150.38	2204212.38
Точка 2	47°13'00.09	39°43'03.22	421154.57	2204228.94
Точка 3	47°12'59.57	39°43'03.41	421138.28	2204232.71
Точка 4	47°12'59.42	39°43'02.68	421133.89	2204217.31

3. Схема границ территории объекта культурного наследия




Условные обозначения:

 - объект культурного наследия;

 - границы территории объекта культурного наследия;

1-4 - характерные точки границ территории объекта культурного наследия.

И.о. министра культуры
Ростовской области



Л.Г. Дубинина