



МИНИСТЕРСТВО КУЛЬТУРЫ РОСТОВСКОЙ ОБЛАСТИ

ПОСТАНОВЛЕНИЕ

от 01.11.2017 № 23/01-01/585

г. Ростов-на-Дону

Об утверждении границ территории объекта культурного наследия регионального значения «Склады торгового товарищества «Владимир Алексеев»

В соответствии со статьей 3¹ Федерального закона от 25.06.2002 № 73-ФЗ «Об объектах культурного наследия (памятниках истории и культуры) народов Российской Федерации», на основании проекта границ территории объекта культурного наследия регионального значения «Склады торгового товарищества «Владимир Алексеев», постановления Главы Администрации Ростовской области от 09.10.1998 № 411 «О принятии на государственную охрану памятников истории и культуры г. Ростова-на-Дону и мерах по их охране», министерство культуры Ростовской области **п о с т а н о в л я е т**:


1. Утвердить границы территории объекта культурного наследия регионального значения «Склады торгового товарищества «Владимир Алексеев», расположенного по адресу: Ростовская область, г. Ростов-на-Дону, пр. Буденновский, 66, литеры В, В1, В2, состоящего на государственной охране в соответствии с постановлением Главы Администрации Ростовской области от 09.10.1998 № 411, согласно приложению.

2. Определить, что деятельность в границах территории объекта культурного наследия, указанного в пункте 1 настоящего постановления, осуществляется в соответствии с требованиями, предусмотренными статьями 5¹, 47³ Федерального закона от 25.06.2002 № 73-ФЗ.

3. Настоящее постановление вступает в силу со дня его официального опубликования.

4. Контроль за выполнением настоящего постановления возложить на заместителя министра культуры Ростовской области Грунского И.В.

И.о. министра культуры
Ростовской области



Л.Г. Дубинина

Приложение
к постановлению
министерства культуры
Ростовской области
от 01.11.2017 № 23/01-01/585

ГРАНИЦЫ

территории объекта культурного наследия регионального значения
«Склады торгового товарищества «Владимир Алексеев», расположенного
по адресу: Ростовская область, г. Ростов-на-Дону, пр. Буденновский, 66, литеры
В, В1, В2, состоящего на государственной охране в соответствии с
постановлением Главы Администрации Ростовской области от 09.10.1998 № 411
«О принятии на государственную охрану памятников истории и культуры
г. Ростова-на-Дону и мерах по их охране»

1. Описание границ территории объекта культурного наследия регионального значения «Склады торгового товарищества «Владимир Алексеев», расположенного по адресу: Ростовская область, г. Ростов-на-Дону, пр. Буденновский, 66, литеры В, В1, В2, состоящего на государственной охране в соответствии с постановлением Главы Администрации Ростовской области от 09.10.1998 № 411

Объект культурного наследия регионального значения «Склады торгового товарищества «Владимир Алексеев» по адресу: Ростовская область, г. Ростов-на-Дону, пр. Буденновский, 66, литеры В, В1, В2, состоящий на государственной охране в соответствии с постановлением Главы Администрации Ростовской области от 09.10.1998 № 411 (далее – объект культурного наследия), расположен в исторической части г. Ростова-на-Дону. Рельеф квартала застройки спокойный, с общим уклоном в южном направлении.

Исходная точка 1 территории объекта культурного наследия расположена на северо-западном углу земельного участка кадастровый номер 61:44:0081914:1.

Границы территории объекта культурного наследия проходят:

от точки 1 до точки 2 – на расстоянии 135,22 м в восточном-северо-восточном направлении по границе земельного участка кадастровый номер 61:44:0081914:1;

от точки 2 до точки 3 – на расстоянии 27,04 м в юго-юго-восточном направлении по границе земельного участка кадастровый номер 61:44:0081914:1;

от точки 3 до точки 4 – на расстоянии 18,34 м в юго-западном направлении по границе земельного участка кадастровый номер 61:44:0081914:1;

от точки 4 до точки 5 – на расстоянии 5,78 м в юго-юго-западном направлении по границе земельного участка кадастровый номер 61:44:0081914:1;

от точки 5 до точки 6 – на расстоянии 23,6 м в юго-юго-восточном направлении по границе земельного участка кадастровый номер 61:44:0081914:1;

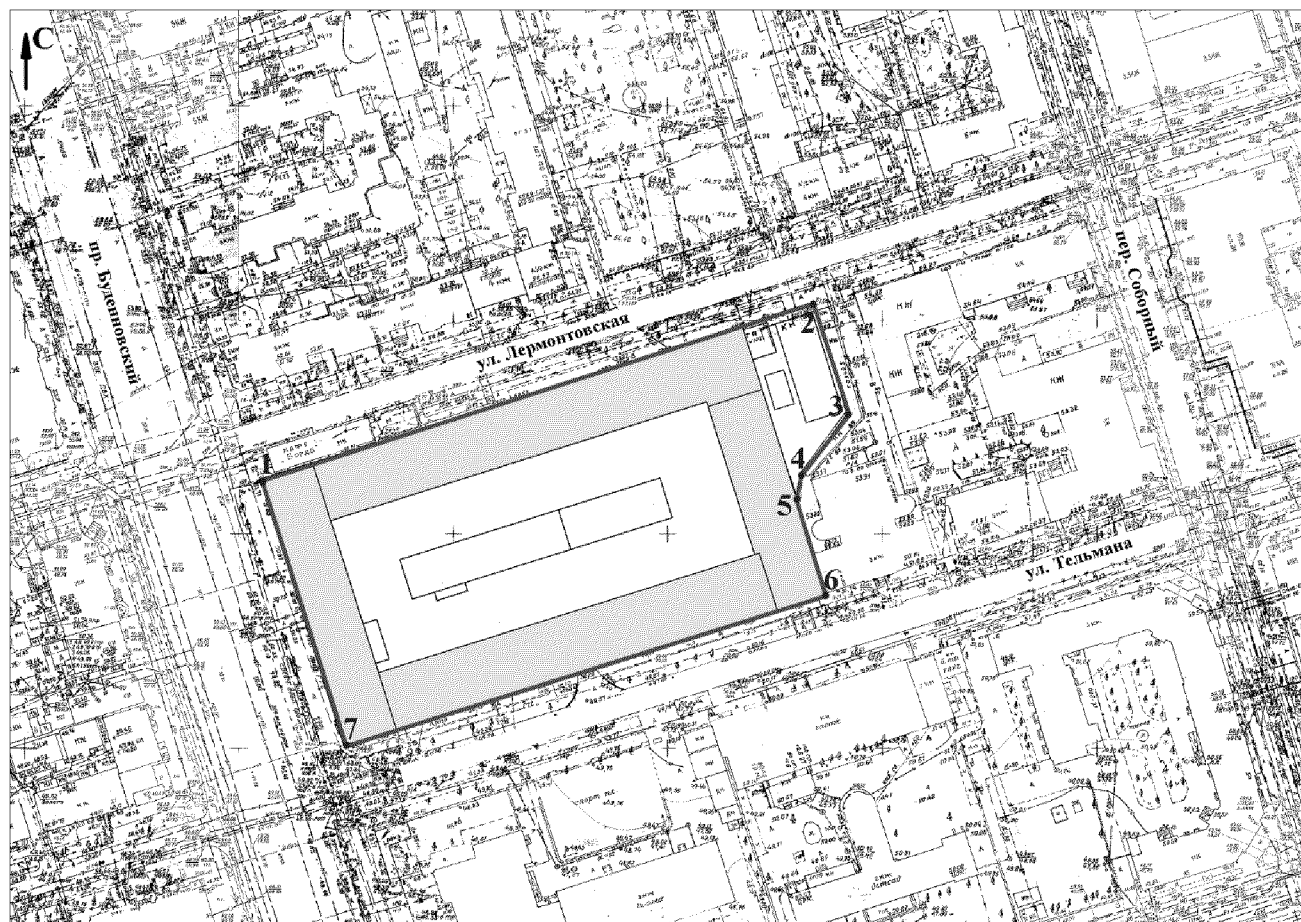
от точки 6 до точки 7 – на расстоянии 117,44 м в западном-юго-западном направлении по границе земельного участка кадастровый номер 61:44:0081914:1;

от точки 7 – на расстоянии 64,7 м в северо-северо-западном направлении по границе земельного участка кадастровый номер 61:44:0081914:1 до исходной точки 1.



2. Таблица координат характерных точек границ территории
объекта культурного наследия

Обозначение (номер) характерной точки	Координаты характерных точек во Всемирной геодезической системе координат (WGS-84)		Координаты характерных точек в местной системе координат (МСК)	
	Северной широты	Восточной долготы	X	Y
Точка 1	47°13'43.00	39°42'14.68	422496.15	2203229.49
Точка 2	47°13'44.31	39°42'20.82	422534.44	2203359.18
Точка 3	47°13'43.47	39°42'21.20	422508.52	2203366.87
Точка 4	47°13'43.01	39°42'20.66	422494.40	2203355.17
Точка 5	47°13'42.82	39°42'20.60	422488.77	2203353.88
Точка 6	47°13'42.09	39°42'20.93	422466.07	2203360.34
Точка 7	47°13'40.99	39°42'15.58	422433.97	2203247.37


3. Схема границ территории объекта культурного наследия



Условные обозначения:

-  - объект культурного наследия;
-  - границы территории объекта культурного наследия;
- 1-7** - характерные точки границ территории объекта культурного наследия.

И.о. министра культуры
Ростовской области



Л.Г. Дубинина