



МИНИСТЕРСТВО КУЛЬТУРЫ РОСТОВСКОЙ ОБЛАСТИ

ПОСТАНОВЛЕНИЕ

от 01.11.2017 № 23/01-01/588

г. Ростов-на-Дону

Об утверждении границ территории объекта культурного наследия регионального значения «Доходный дом М.Д. Лещенкова»

В соответствии со статьей 3¹ Федерального закона от 25.06.2002 № 73-ФЗ «Об объектах культурного наследия (памятниках истории и культуры) народов Российской Федерации», на основании проекта границ территории объекта культурного наследия регионального значения «Доходный дом М.Д. Лещенкова», постановления Главы Администрации Ростовской области от 09.10.1998 № 411 «О принятии на государственную охрану памятников истории и культуры г. Ростова-на-Дону и мерах по их охране», министерство культуры Ростовской области **п о с т а н о в л я е т**:


1. Утвердить границы территории объекта культурного наследия регионального значения «Доходный дом М.Д. Лещенкова», расположенного по адресу: Ростовская область, г. Ростов-на-Дону, пр. Соколова, 58/173, ул. М. Горького, литер А, состоящего на государственной охране в соответствии с постановлением Главы Администрации Ростовской области от 09.10.1998 № 411, согласно приложению.

2. Определить, что деятельность в границах территории объекта культурного наследия, указанного в пункте 1 настоящего постановления, осуществляется в соответствии с требованиями, предусмотренными статьями 5¹, 47³ Федерального закона от 25.06.2002 № 73-ФЗ.

3. Настоящее постановление вступает в силу со дня его официального опубликования.

4. Контроль за выполнением настоящего постановления возложить на заместителя министра культуры Ростовской области Грунского И.В.

И.о. министра культуры
Ростовской области



Л.Г. Дубинина

Приложение
к постановлению
министерства культуры
Ростовской области
от 01.11.2017 № 23/01-01/588

ГРАНИЦЫ

территории объекта культурного наследия регионального значения «Доходный дом М.Д. Лещенкова», расположенного по адресу: Ростовская область, г. Ростов-на-Дону, пр. Соколова, 58/173, ул. М. Горького, литер А, состоящего на государственной охране в соответствии с постановлением Главы Администрации Ростовской области от 09.10.1998 № 411 «О принятии на государственную охрану памятников истории и культуры г. Ростова-на-Дону и мерах по их охране»

1. Описание границ территории объекта культурного наследия регионального значения «Доходный дом М.Д. Лещенкова», расположенного по адресу: Ростовская область, г. Ростов-на-Дону, пр. Соколова, 58/173, ул. М. Горького, литер А, состоящего на государственной охране в соответствии с постановлением Главы Администрации Ростовской области от 09.10.1998 № 411

Объект культурного наследия регионального значения «Доходный дом М.Д. Лещенкова» по адресу: Ростовская область, г. Ростов-на-Дону, пр. Соколова, 58/173, ул. М. Горького, литер А, состоящий на государственной охране в соответствии с постановлением Главы Администрации Ростовской области от 09.10.1998 № 411 (далее – объект культурного наследия), расположен в исторической части города. Рельеф участка застройки спокойный.

Исходная точка 1 территории объекта культурного наследия расположена на юго-западном углу земельного участка кадастровый номер 61:44:0040702:3.

Границы территории объекта культурного наследия проходят:

от точки 1 до точки 2 - на расстоянии 34.27 м в северо-северо-западном направлении по границе земельного участка кадастровый номер 61:44:0040702:3 до пересечения с северной границей территории объекта культурного наследия;

от точки 2 до точки 3 - на расстоянии 21.50 м в восточном-северо-восточном направлении по грани южной стены соседнего здания;

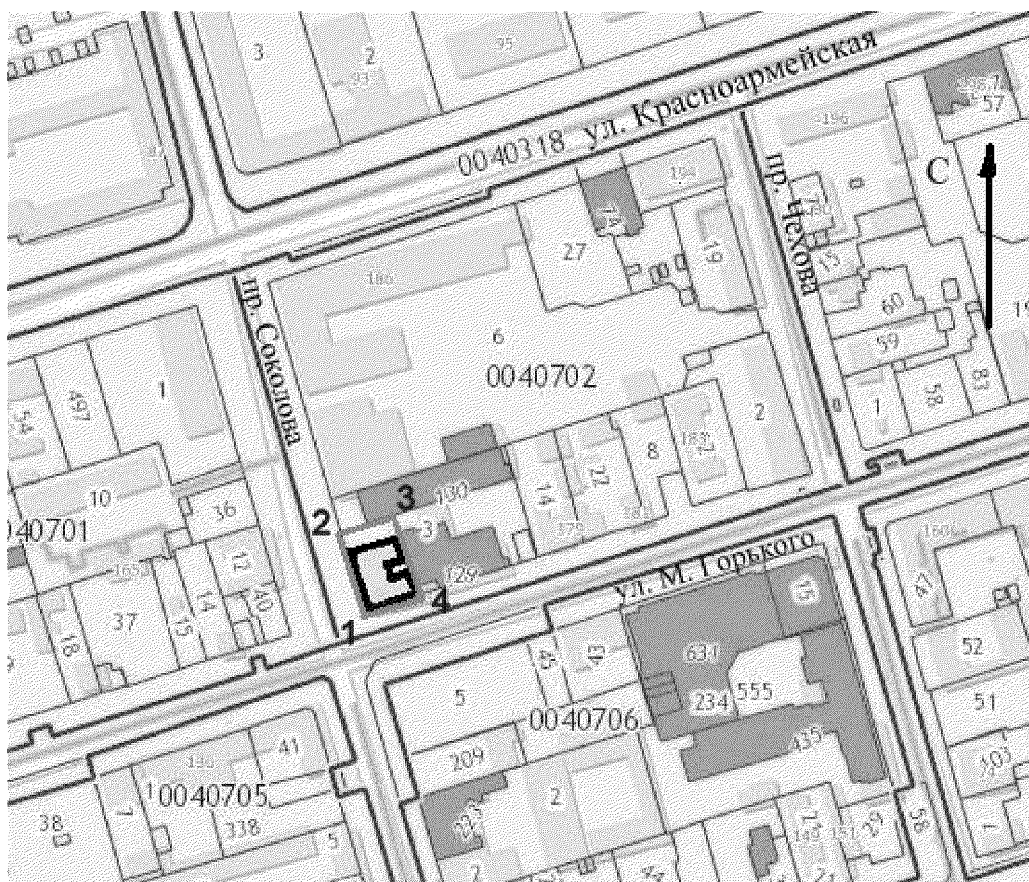
от точки 3 до точки 4 - на расстоянии 34.00 м в юго-юго-восточном направлении по грани восточной стены объекта культурного наследия до пересечения с южной границей земельного участка кадастровый номер 61:44:0040702:3;

от точки 4 - на расстоянии 21.86 м западном-юго-западном направлении по границе земельного участка кадастровый 61:44:0040702:3 до исходной точки 1.

2. Таблица координат характерных точек границ территории
объекта культурного наследия


Обозначение (номер) характерной точки	Координаты характерных точек во Всемирной геодезической системе координат (WGS-84)		Координаты характерных точек в местной системе координат (МСК)	
	Северной широты	Восточной долготы	X	Y
Точка 1	47°13'40.42	39°43'10.14	422397.47	2204394.73
Точка 2	47°13'41.48	39°43'09.68	422430.50	2204385.59
Точка 3	47°13'41.68	39°43'10.66	422436.38	2204406.27
Точка 4	47°13'40.63	39°43'11.13	422403.71	2204415.68

3. Схема границ территории объекта культурного наследия




Условные обозначения:

 - объект культурного наследия;

 - границы территории объекта культурного наследия;

1-4 - характерные точки границ территории объекта культурного наследия.

И.о. министра культуры
Ростовской области



Л.Г. Дубинина