



## МИНИСТЕРСТВО КУЛЬТУРЫ РОСТОВСКОЙ ОБЛАСТИ

### ПОСТАНОВЛЕНИЕ

от 01.11.2017 № 23/01-01/582

г. Ростов-на-Дону

#### Об утверждении границ территории объекта культурного наследия регионального значения «Комплекс домов барона Н.Г. Врангеля: двухэтажное здание Ростовского отделения РОПиТ; одноэтажный особняк»

В соответствии со статьей 3<sup>1</sup> Федерального закона от 25.06.2002 № 73-ФЗ «Об объектах культурного наследия (памятниках истории и культуры) народов Российской Федерации», на основании проекта границ территории объекта культурного наследия регионального значения «Комплекс домов барона Н.Г. Врангеля: двухэтажное здание Ростовского отделения РОПиТ; одноэтажный особняк», постановления Главы Администрации Ростовской области от 09.10.1998 № 411 «О принятии на государственную охрану памятников истории и культуры г. Ростова-на-Дону и мерах по их охране», министерство культуры Ростовской области **п о с т а н о в л я е т**:


1. Утвердить границы территории объекта культурного наследия регионального значения «Комплекс домов барона Н.Г. Врангеля: двухэтажное здание Ростовского отделения РОПиТ; одноэтажный особняк», расположенного по адресу: Ростовская область, г. Ростов-на-Дону, пер. Газетный, 8/47, ул. Донская, литеры А, А1, А2, состоящего на государственной охране в соответствии с постановлением Главы Администрации Ростовской области от 09.10.1998 № 411, согласно приложению.

2. Определить, что деятельность в границах территории объекта культурного наследия, указанного в пункте 1 настоящего постановления, осуществляется в соответствии с требованиями, предусмотренными статьями 5<sup>1</sup>, 47<sup>3</sup> Федерального закона от 25.06.2002 № 73-ФЗ

3. Настоящее постановление вступает в силу со дня его официального опубликования.

4. Контроль за выполнением настоящего постановления возложить на заместителя министра культуры Ростовской области Грунского И.В.

И.о. министра культуры  
Ростовской области



Л.Г. Дубинина

Приложение  
к постановлению  
министерства культуры  
Ростовской области  
от 01.11.2017 № 23/01-01/582

**ГРАНИЦЫ**

территории объекта культурного наследия регионального значения  
«Комплекс домов барона Н.Г. Врангеля: двухэтажное здание Ростовского  
отделения РОПиТ; одноэтажный особняк», расположенного по адресу Ростовская  
область, г. Ростов-на-Дону, пер. Газетный, 8/47, ул. Донская, литеры А, А1, А2,  
состоящего на государственной охране в соответствии с постановлением Главы  
Администрации Ростовской области от 09.10.1998 № 411 «О принятии на  
государственную охрану памятников истории и культуры г. Ростова-на-Дону и  
мерах по их охране»

1. Описание границ территории объекта культурного наследия  
регионального значения «Комплекс домов барона Н.Г. Врангеля: двухэтажное  
здание Ростовского отделения РОПиТ; одноэтажный особняк», расположенного  
по адресу: Ростовская область, г. Ростов-на-Дону, пер. Газетный, 8/47, ул. Донская,  
литеры А, А1, А2, состоящего на государственной охране в соответствии с  
постановлением Главы Администрации Ростовской области от 09.10.1998 № 411

Объект культурного наследия регионального значения «Комплекс домов барона Н.Г. Врангеля: двухэтажное здание Ростовского отделения РОПиТ; одноэтажный особняк» по адресу: Ростовская область, г. Ростов-на-Дону, пер. Газетный, 8/47, ул. Донская, литеры А, А1, А2, состоящий на государственной охране в соответствии с постановлением Главы Администрации Ростовской области от 09.10.1998 № 411 (далее – объект культурного наследия), расположен в исторической части города. Рельеф участка застройки имеет уклон в южном направлении.

Исходная точка 1 территории объекта культурного наследия расположена на северо-северо-восточном углу земельного участка кадастровый номер 61:44:0040911:17.

Границы территории объекта культурного наследия проходят:

от точки 1 до точки 2 - на расстоянии 35,97 м в юго-юго-восточном направлении по границе земельного участка кадастровый номер 61:44:0040911:17;

от точки 2 до точки 3 - на расстоянии 29,50 м в западном-юго-западном направлении по границе земельного участка кадастровый номер 61:44:0040911:17;

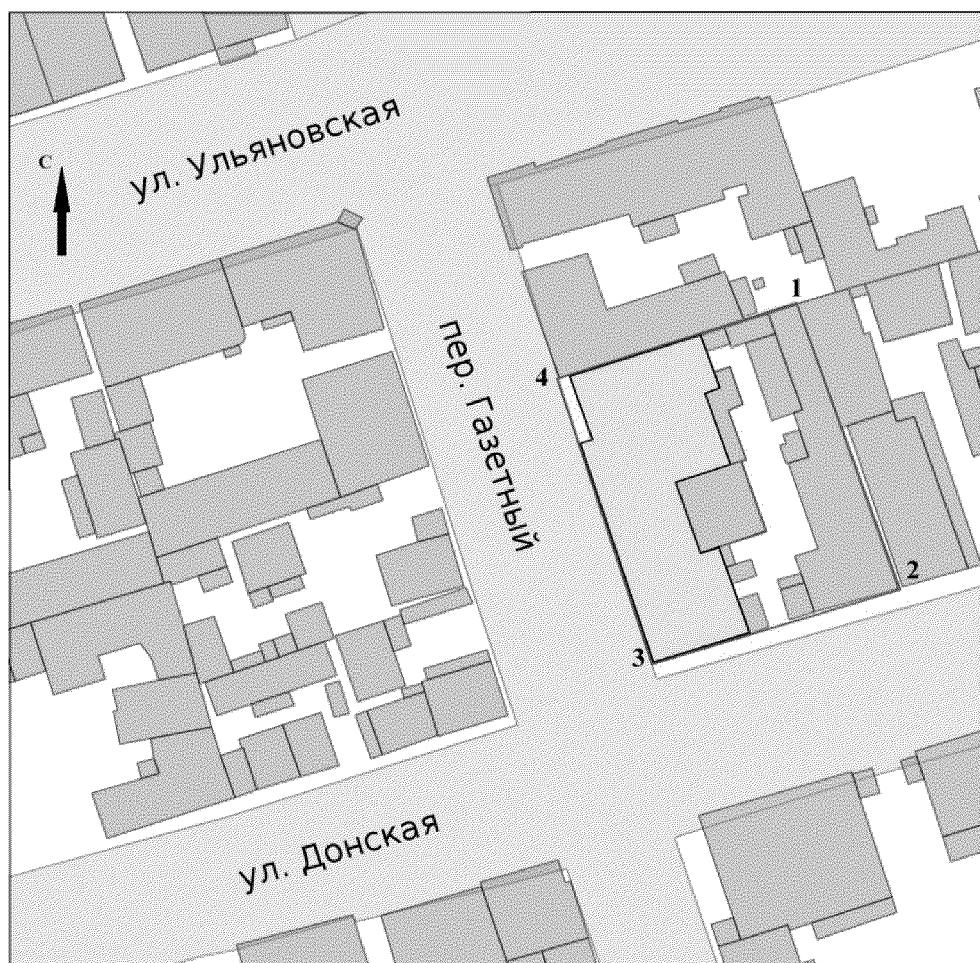
от точки 3 до точки 4 - на расстоянии 35,62 м в северо-северо-западном направлении по выступающей части границы земельного участка кадастровый номер 61:44:0040911:17;

от точки 4 - на расстоянии 29,37 м в восточном-северо-восточном направлении по границе земельного участка кадастровый номер 61:44:0040911:17 до исходной точки 1.

2. Таблица координат характерных точек границ территории  
объекта культурного наследия

Обозначение (номер) характерной точки	Координаты характерных точек во Всемирной геодезической системе координат (WGS-84)		Координаты характерных точек в местной системе координат (МСК)	
	Северной широты	Восточной долготы	X	Y
Точка 1	47°12'58.89	39°43'07.49	421115.79	2204318.19
Точка 2	47°12'57.78	39°43'08.03	421081.52	2204329.13
Точка 3	47°12'57.51	39°43'06.69	421073.51	2204300.74
Точка 4	47°12'58.60	39°43'06.15	421107.48	2204290.02

### 3. Схема границ территории объекта культурного наследия




Условные обозначения:

 - объект культурного наследия;

 - границы территории объекта культурного наследия;

**1-4** - характерные точки границ территории объекта культурного наследия.

И.о. министра культуры  
Ростовской области



Л.Г. Дубинина