



МИНИСТЕРСТВО КУЛЬТУРЫ РОСТОВСКОЙ ОБЛАСТИ

ПОСТАНОВЛЕНИЕ

от 01.11.2017 № 23/01-01/583

г. Ростов-на-Дону

Об утверждении границ территории объекта культурного наследия регионального значения «Здание главной хоральной синагоги, 1868 г.»

В соответствии со статьей 3¹ Федерального закона от 25.06.2002 № 73-ФЗ «Об объектах культурного наследия (памятниках истории и культуры) народов Российской Федерации», на основании проекта границ территории объекта культурного наследия регионального значения «Здание главной хоральной синагоги, 1868 г.», постановления Главы Администрации Ростовской области от 09.10.1998 № 411 «О принятии на государственную охрану памятников истории и культуры г. Ростова-на-Дону и мерах по их охране», министерство культуры Ростовской области **п о с т а н о в л я е т**:


1. Утвердить границы территории объекта культурного наследия регионального значения «Здание главной хоральной синагоги, 1868 г.», расположенного по адресу: Ростовская область, г. Ростов-на-Дону, ул. Баумана, 68-70/57, ул. Ульяновская, литеры Б, Б2, Ж, состоящего на государственной охране в соответствии с постановлением Главы Администрации Ростовской области от 09.10.1998 № 411, согласно приложению.

2. Определить, что деятельность в границах территории объекта культурного наследия, указанного в пункте 1 настоящего постановления, осуществляется в соответствии с требованиями, предусмотренными статьями 5¹, 47³ Федерального закона от 25.06.2002 № 73-ФЗ.

3. Настоящее постановление вступает в силу со дня его официального опубликования.

4. Контроль за выполнением настоящего постановления возложить на заместителя министра культуры Ростовской области Грунского И.В.

И.о. министра культуры
Ростовской области



Л.Г. Дубинина

Приложение
к постановлению
министерства культуры
Ростовской области
от 01.11.2017 № 23/01-01/583

ГРАНИЦЫ

территории объекта культурного наследия регионального значения
«Здание главной хоральной синагоги, 1868 г.», расположенного по адресу:
Ростовская область, г. Ростов-на-Дону, ул. Баумана, 68-70/57, ул. Ульяновская,
литеры Б, Б2, Ж, состоящего на государственной охране в соответствии с
постановлением Главы Администрации Ростовской области от 09.10.1998 № 411
«О принятии на государственную охрану памятников истории и культуры
г. Ростова-на-Дону и мерах по их охране»

1. Описание границ территории объекта культурного наследия регионального значения «Здание главной хоральной синагоги, 1868 г.», расположенного по адресу: Ростовская область, г. Ростов-на-Дону, ул. Баумана, 68-70/57, ул. Ульяновская, литеры Б, Б2, Ж, состоящего на государственной охране в соответствии с постановлением Главы Администрации Ростовской области от 09.10.1998 № 411

Объект культурного наследия регионального значения «Здание главной хоральной синагоги, 1868 г.» по адресу: Ростовская область, г. Ростов-на-Дону, ул. Баумана, 68-70/57, ул. Ульяновская, литеры Б, Б2, Ж, состоящий на государственной охране в соответствии с постановлением Главы Администрации Ростовской области от 09.10.1998 № 411 (далее – объект культурного наследия), расположен в историческом центре города. Рельеф участка, на котором находится объект культурного наследия, относительно спокойный.

Исходная точка 1 территории объекта культурного наследия расположена на северо-западном углу земельного участка кадастровый номер 61:44:0040910:7.

Границы территории объекта культурного наследия проходят:

от точки 1 до точки 2 - на расстоянии 63.09 м в восточном-северо-восточном направлении по границе земельного участка кадастровый номер 61:44:0040910:7;

от точки 2 до точки 3 - на расстоянии 20.27 м в юго-юго-восточном направлении по границе земельного участка кадастровый номер 61:44:0040910:7;

от точки 3 до точки 4 - на расстоянии 21.50 м в западном-юго-западном направлении по границе земельного участка кадастровый номер 61:44:0040910:7;

от точки 4 до точки 5 - на расстоянии 6.33 м в юго-юго-восточном направлении по границе земельного участка кадастровый номер 61:44:0040910:7;

от точки 5 до точки 6 – на расстоянии 5.57 м в западном-юго-западном направлении по границе земельного участка кадастровый номер 61:44:0040910:7;

от точки 6 до точки 7 – на расстоянии 1.11 м в юго-юго-восточном направлении по границе земельного участка кадастровый номер 61:44:0040910:7;

от точки 7 до точки 8 – на расстоянии 24.38 м в западном-юго-западном направлении по границе земельного участка кадастровый номер 61:44:0040910:7;

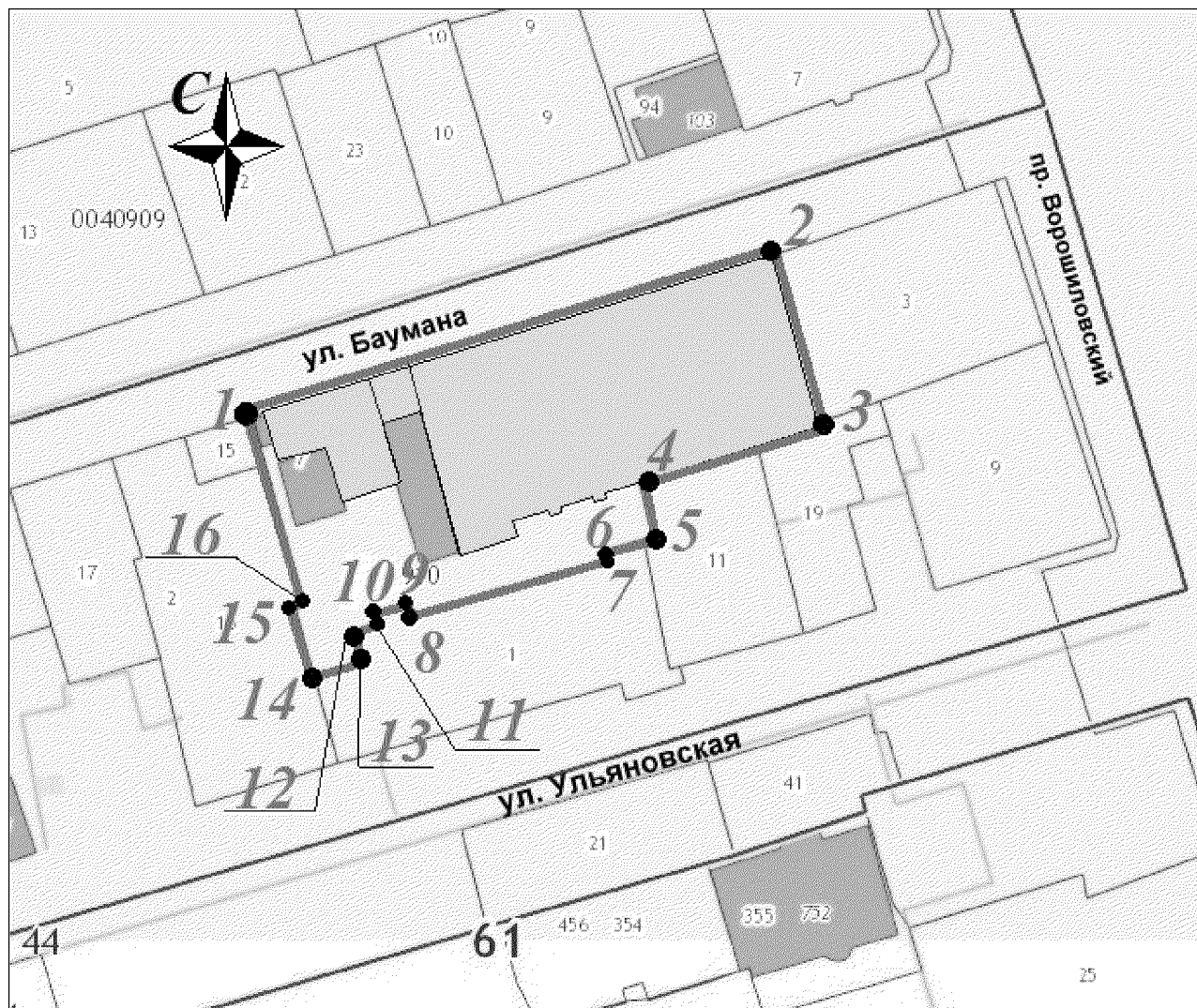
от точки 8 до точки 9 – на расстоянии 1.10 м в северо-северо-западном

направлении по границе земельного участка кадастровый номер 61:44:0040910:7;
от точки 9 до точки 10 – на расстоянии 3.90 м в западном-юго-западном
направлении по границе земельного участка кадастровый номер 61:44:0040910:7;
от точки 10 до точки 11 – на расстоянии 1.12 м в юго-юго-восточном
направлении по границе земельного участка кадастровый номер 61:44:0040910:7;
от точки 11 до точки 12 – на расстоянии 2.62 м в западном-юго-западном
направлении по границе земельного участка кадастровый номер 61:44:0040910:7;
от точки 12 до точки 13 – на расстоянии 3.72 м в юго-юго-восточном
направлении по границе земельного участка кадастровый номер 61:44:0040910:7;
от точки 13 до точки 14 – на расстоянии 5.66 м в западном-юго-западном
направлении по границе земельного участка кадастровый номер 61:44:0040910:7;
от точки 14 до точки 15 – на расстоянии 7.91 м в северо-северо-западном
направлении по границе земельного участка кадастровый номер 61:44:0040910:7;
от точки 15 до точки 16 – на расстоянии 1.21 м в восточном-северо-восточном
направлении по границе земельного участка кадастровый номер 61:44:0040910:7;
от точки 16 - на расстоянии 22.94 м в северо-северо-западном направлении по
границе земельного участка кадастровый номер 61:44:0040910:7 до исходной
точки 1.

2. Таблица координат характерных точек границ территории
объекта культурного наследия


Обозначение (номер) характерной точки	Координаты характерных точек во Всемирной геодезической системе координат (WGS-84)		Координаты характерных точек в местной системе координат (МСК)	
	Северной широты	Восточной долготы	X	Y
Точка 1	47°13'02.35	39°43'09.65	421221.97	2204365.41
Точка 2	47°13'02.95	39°43'12.51	421239.57	2204426.00
Точка 3	47°13'02.32	39°43'12.77	421219.97	2204431.16
Точка 4	47°13'02.10	39°43'11.80	421213.52	2204410.65
Точка 5	47°13'01.90	39°43'11.87	421207.32	2204411.93
Точка 6	47°13'01.84	39°43'11.62	421205.78	2204406.58
Точка 7	47°13'01.81	39°43'11.63	421204.71	2204406.88
Точка 8	47°13'01.60	39°43'10.52	421198.47	2204383.31
Точка 9	47°13'01.63	39°43'10.50	421199.54	2204383.04
Точка 10	47°13'01.60	39°43'10.33	421198.55	2204379.27
Точка 11	47°13'01.56	39°43'10.34	421197.46	2204379.54
Точка 12	47°13'01.54	39°43'10.22	421196.80	2204377.00
Точка 13	47°13'01.42	39°43'10.25	421193.14	2204377.64
Точка 14	47°13'01.37	39°43'09.99	421191.73	2204372.16
Точка 15	47°13'01.62	39°43'09.89	421199.39	2204370.17
Точка 16	47°13'01.63	39°43'09.95	421199.80	2204371.31

3. Схема границ территории объекта культурного наследия




Условные обозначения:

 - объект культурного наследия;

 - границы территории объекта культурного наследия;

1- 16 - характерные точки границ территории объекта культурного наследия.

И.о. министра культуры
Ростовской области



Л.Г. Дубинина