



## МИНИСТЕРСТВО КУЛЬТУРЫ РОСТОВСКОЙ ОБЛАСТИ

### ПОСТАНОВЛЕНИЕ

от 01.11.2017 № 23/01-01/590

г. Ростов-на-Дону

#### Об утверждении границ территории объекта культурного наследия регионального значения «Здание духовного правления Главной хоральной синагоги, посл. четв. XIX в.»

В соответствии со статьей 3<sup>1</sup> Федерального закона от 25.06.2002 № 73-ФЗ «Об объектах культурного наследия (памятниках истории и культуры) народов Российской Федерации», на основании проекта границ территории объекта культурного наследия регионального значения «Здание духовного правления Главной хоральной синагоги, посл. четв. XIX в.», постановления Главы Администрации Ростовской области от 09.10.1998 № 411 «О принятии на государственную охрану памятников истории и культуры г. Ростова-на-Дону и мерах по их охране», министерство культуры Ростовской области **п о с т а н о в л я е т:**


1. Утвердить границы территории объекта культурного наследия регионального значения «Здание духовного правления Главной хоральной синагоги, посл. четв. XIX в.», расположенного по адресу: Ростовская область, г. Ростов-на-Дону, ул. Ульяновская, 57/68-70, ул. Баумана, литер А, состоящего на государственной охране в соответствии с постановлением Главы Администрации Ростовской области от 09.10.1998 № 411, согласно приложению.

2. Определить, что деятельность в границах территории объекта культурного наследия, указанного в пункте 1 настоящего постановления, осуществляется в соответствии с требованиями, предусмотренными статьями 5<sup>1</sup>, 47<sup>3</sup> Федерального закона от 25.06.2002 № 73-ФЗ.

3. Настоящее постановление вступает в силу со дня его официального опубликования.

4. Контроль за выполнением настоящего постановления возложить на заместителя министра культуры Ростовской области Грунского И.В.

И.о. министра культуры  
Ростовской области



Л.Г. Дубинина

Приложение  
к постановлению  
министерства культуры  
Ростовской области  
от 01.11.2017 № 23/01-01/590

## ГРАНИЦЫ

территории объекта культурного наследия регионального значения «Здание духовного правления Главной хоральной синагоги, посл. четв. XIX в.», расположенного по адресу: Ростовская область, г. Ростов-на-Дону, ул. Ульяновская, 57/68-70, ул. Баумана, литер А, состоящего на государственной охране в соответствии с постановлением Главы Администрации Ростовской области от 09.10.1998 № 411 «О принятии на государственную охрану памятников истории и культуры г. Ростова-на-Дону и мерах по их охране»

1. Описание границ территории объекта культурного наследия регионального значения «Здание духовного правления Главной хоральной синагоги, посл. четв. XIX в.», расположенного по адресу: Ростовская область, г. Ростов-на-Дону, ул. Ульяновская, 57/68-70, ул. Баумана, литер А, состоящего на государственной охране в соответствии с постановлением Главы Администрации Ростовской области от 09.10.1998 № 411

Объект культурного наследия регионального значения «Здание духовного правления Главной хоральной синагоги, посл. четв. XIX в.» по адресу: Ростовская область, г. Ростов-на-Дону, ул. Ульяновская, 57/68-70, ул. Баумана, литер А, состоящий на государственной охране в соответствии с постановлением Главы Администрации Ростовской области от 09.10.1998 № 411 (далее – объект культурного наследия), расположен в историческом центре города. Рельеф участка застройки, на котором расположен объект культурного наследия, имеет уклон в южном направлении.

Исходная точка 1 территории объекта культурного наследия расположена на западном углу земельного участка кадастровый номер 61:44:0040910:1.

Границы территории объекта культурного наследия проходят:

от точки 1 до точки 2 - на расстоянии 5,66 м в восточном-северо-восточном направлении по границе земельного участка кадастровый номер 61:44:0040910:1;

от точки 2 до точки 3 - на расстоянии 3,72 м в северо-северо-западном направлении по границе земельного участка кадастровый номер 61:44:0040910:1;

от точки 3 до точки 4 - на расстоянии 2,62 м в восточном-северо-восточном направлении по границе земельного участка кадастровый номер 61:44:0040910:1;

от точки 4 до точки 5 - на расстоянии 1,12 м в северо-северо-западном направлении по границе земельного участка кадастровый номер 61:44:0040910:1;

от точки 5 до точки 6 - на расстоянии 3,90 м в восточном-северо-восточном направлении по границе земельного участка кадастровый номер 61:44:0040910:1;

от точки 6 до точки 7 - на расстоянии 1,10 м в юго-юго-восточном направлении по границе земельного участка кадастровый номер 61:44:0040910:1;

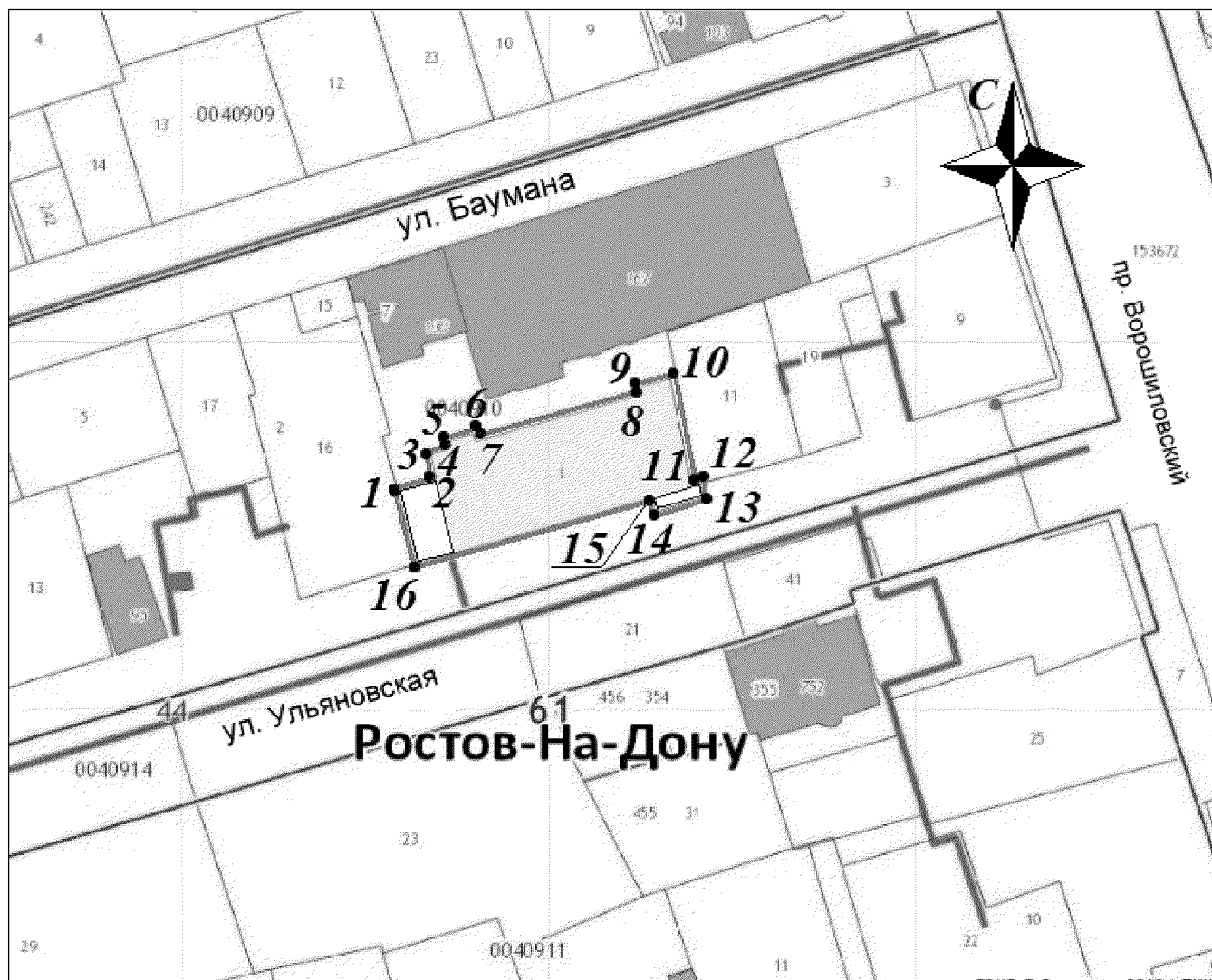
от точки 7 до точки 8 - на расстоянии 24,38 м в восточном-северо-восточном направлении по границе земельного участка кадастровый номер 61:44:0040910:1;

от точки 8 до точки 9 - на расстоянии 1,11 м в северо-северо-западном направлении по границе земельного участка кадастровый номер 61:44:0040910:1;  
от точки 9 до точки 10 - на расстоянии 4,57 м в восточном-северо-восточном направлении по границе земельного участка кадастровый номер 61:44:0040910:1;  
от точки 10 до точки 11 - на расстоянии 15,49 м в юго-юго-восточном направлении по границе земельного участка кадастровый номер 61:44:0040910:1;  
от точки 11 до точки 12 - на расстоянии 1,23 м в восточном-северо-восточном направлении по границе земельного участка кадастровый номер 61:44:0040910:1;  
от точки 12 до точки 13 - на расстоянии 2,02 м в юго-юго-восточном направлении по границе земельного участка кадастровый номер 61:44:0040910:1;  
от точки 13 до точки 14 - на расстоянии 7,17 м в западном-юго-западном направлении по границе земельного участка кадастровый номер 61:44:0040910:1;  
от точки 14 до точки 15 - на расстоянии 2,05 м в северо-северо-западном направлении по границе земельного участка кадастровый номер 61:44:0040910:1;  
от точки 15 до точки 16 - на расстоянии 34,36 м в западном-юго-западном направлении по границе земельного участка кадастровый номер 61:44:0040910:1;  
от точки 16 - на расстоянии 10,70 м в северо-северо-западном направлении по границе земельного участка кадастровый номер 61:44:0040910:1 до исходной точки 1.

2. Таблица координат характерных точек границ территории  
объекта культурного наследия

Обозначение (номер) характерной точки	Координаты характерных точек во Всемирной геодезической системе координат (WGS-84)		Координаты характерных точек в местной системе координат (МСК)	
	Северной широты	Восточной долготы	X	Y
Точка 1	47°13'01.37	39°43'09.99	421191.73	2204372.16
Точка 2	47°13'01.42	39°43'10.25	421193.14	2204377.64
Точка 3	47°13'01.54	39°43'10.22	421196.80	2204377.00
Точка 4	47°13'01.56	39°43'10.34	421197.46	2204379.54
Точка 5	47°13'01.60	39°43'10.33	421198.55	2204379.27
Точка 6	47°13'01.63	39°43'10.50	421199.54	2204383.04
Точка 7	47°13'01.60	39°43'10.52	421198.47	2204383.31
Точка 8	47°13'01.81	39°43'11.63	421204.71	2204406.88
Точка 9	47°13'01.84	39°43'11.62	421205.78	2204406.58
Точка 10	47°13'01.88	39°43'11.83	421206.90	2204411.01
Точка 11	47°13'01.39	39°43'11.97	421191.66	2204413.77
Точка 12	47°13'01.40	39°43'12.03	421191.99	2204414.95
Точка 13	47°13'01.34	39°43'12.05	421190.06	2204415.53
Точка 14	47°13'01.27	39°43'11.73	421188.10	2204408.63
Точка 15	47°13'01.34	39°43'11.70	421190.07	2204408.08
Точка 16	47°13'01.04	39°43'10.13	421181.37	2204374.84

### 3. Схема границ территории объекта культурного наследия



Условные обозначения:



- объект культурного наследия;




- границы территории объекта культурного наследия;

**1-16**

- характерные точки границ территории объекта культурного наследия.

И.о. министра культуры  
Ростовской области



Л.Г. Дубинина