



МИНИСТЕРСТВО КУЛЬТУРЫ РОСТОВСКОЙ ОБЛАСТИ

ПОСТАНОВЛЕНИЕ

от 01.11.2017 № 23/01-01/584

г. Ростов-на-Дону

Об утверждении границ территории объекта культурного наследия регионального значения «Доходный дом И.П. Палеева, 1894 г.»

В соответствии со статьей 3¹ Федерального закона от 25.06.2002 № 73-ФЗ «Об объектах культурного наследия (памятниках истории и культуры) народов Российской Федерации», на основании проекта границ территории объекта культурного наследия регионального значения «Доходный дом И.П. Палеева, 1894 г.», постановления Главы Администрации Ростовской области от 09.10.1998 № 411 «О принятии на государственную охрану памятников истории и культуры г. Ростова-на-Дону и мерах по их охране», министерство культуры Ростовской области **п о с т а н о в л я е т**:


1. Утвердить границы территории объекта культурного наследия регионального значения «Доходный дом И.П. Палеева, 1894 г.», расположенного по адресу: Ростовская область, г. Ростов-на-Дону, ул. Баумана, 56, литер А, состоящего на государственной охране в соответствии с постановлением Главы Администрации Ростовской области от 09.10.1998 № 411, согласно приложению.

2. Определить, что деятельность в границах территории объекта культурного наследия, указанного в пункте 1 настоящего постановления, осуществляется в соответствии с требованиями, предусмотренными статьями 5¹, 47³ Федерального закона от 25.06.2002 № 73-ФЗ.

3. Настоящее постановление вступает в силу со дня его официального опубликования.

4. Контроль за выполнением настоящего постановления возложить на заместителя министра культуры Ростовской области Грунского И.В.

И.о. министра культуры
Ростовской области



Л.Г. Дубинина

Приложение
к постановлению
министерства культуры
Ростовской области
от 01.11.2017 № 23/01-01/584

ГРАНИЦЫ

территории объекта культурного наследия регионального значения «Доходный дом И.П. Палеева, 1894 г.», расположенного по адресу: Ростовская область, г. Ростов-на-Дону, ул. Баумана, 56, литер А, состоящего на государственной охране в соответствии с постановлением Главы Администрации Ростовской области от 09.10.1998 № 411 «О принятии на государственную охрану памятников истории и культуры г. Ростова-на-Дону и мерах по их охране»

1. Описание границ территории объекта культурного наследия регионального значения «Доходный дом И.П. Палеева, 1894 г.», расположенного по адресу: Ростовская область, г. Ростов-на-Дону, ул. Баумана, 56, литер А, состоящего на государственной охране в соответствии с постановлением Главы Администрации Ростовской области от 09.10.1998 № 411

Объект культурного наследия регионального значения «Доходный дом И.П. Палеева, 1894 г.» по адресу: Ростовская область, г. Ростов-на-Дону, ул. Баумана, 56, литер А, состоящий на государственной охране в соответствии с постановлением Главы Администрации Ростовской области от 09.10.1998 № 411 (далее – объект культурного наследия), расположен в исторической части города. Рельеф участка застройки относительно спокойный.

Исходная точка 1 территории объекта культурного наследия расположена на северо-северо-западном углу земельного участка кадастровый номер 61:44:0040910:18.

Границы территории объекта культурного наследия проходят:

от точки 1 до точки 2 - на расстоянии 25.73 м в восточном-северо-восточном направлении по границе земельного участка кадастровый номер 61:44:0040910:18;

от точки 2 до точки 3 - на расстоянии 8.62 м в юго-юго-восточном направлении по границе земельного участка кадастровый номер 61:44:0040910:18;

от точки 3 до точки 4 - на расстоянии 0.73 м в западном-юго-западном направлении по границе земельного участка кадастровый номер 61:44:0040910:18;

от точки 4 до точки 5 - на расстоянии 7.63 м в юго-юго-восточном направлении по границе земельного участка кадастровый номер 61:44:0040910:18;

от точки 5 до точки 6 - на расстоянии 3.97 м в восточном-северо-восточном направлении по границе земельного участка кадастровый номер 61:44:0040910:18;

от точки 6 до точки 7 - на расстоянии 24.96 м в юго-юго-восточном направлении по границе земельного участка кадастровый номер 61:44:0040910:18;

от точки 7 до точки 8 - на расстоянии 25.78 м в западном-юго-западном направлении по границе земельного участка кадастровый номер 61:44:0040910:18;

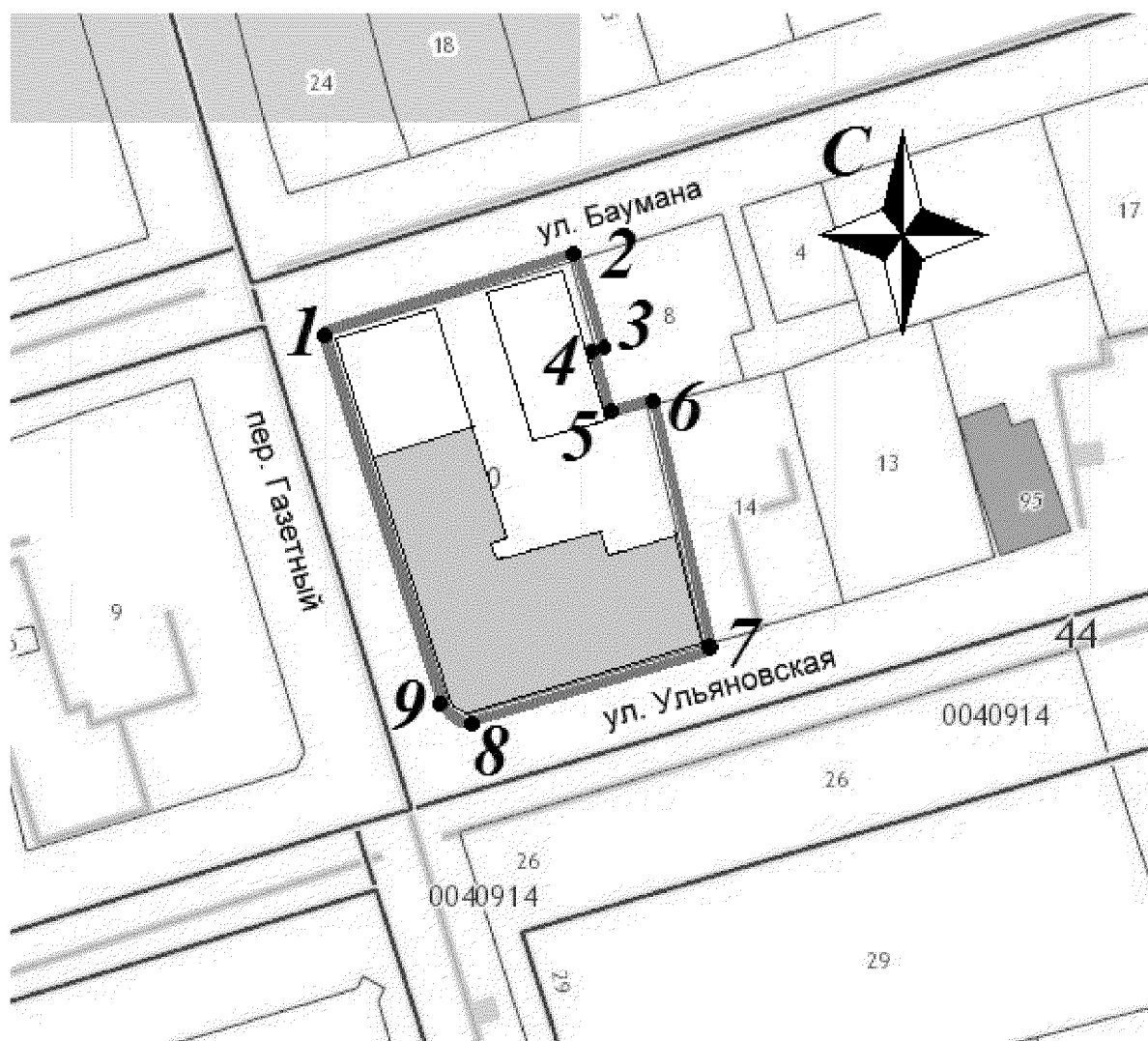
от точки 8 до точки 9 - на расстоянии 1.50 м в северо-западном направлении по границе земельного участка кадастровый номер 61:44:0040910:18;

от точки 9 - на расстоянии 39.91 м в северо-северо-западном направлении по границе земельного участка кадастровый номер 61:44:0040910:18 до исходной точки 1.

2. Таблица координат характерных точек границ территории
объекта культурного наследия


Обозначение (номер) характерной точки	Координаты характерных точек во Всемирной геодезической системе координат (WGS-84)		Координаты характерных точек в местной системе координат (МСК)	
	Северной широты	Восточной долготы	X	Y
Точка 1	47°13'01.35	39°43'04.85	421192.81	2204263.97
Точка 2	47°13'01.59	39°43'06.02	421199.79	2204288.73
Точка 3	47°13'01.32	39°43'06.13	421191.46	2204290.94
Точка 4	47°13'01.31	39°43'06.10	421191.27	2204290.24
Точка 5	47°13'01.08	39°43'06.21	421183.96	2204292.42
Точка 6	47°13'01.11	39°43'06.39	421184.93	2204296.27
Точка 7	47°13'00.33	39°43'06.67	421160.56	2204301.67
Точка 8	47°13'00.09	39°43'05.49	421153.72	2204276.81
Точка 9	47°13'00.12	39°43'05.43	421154.64	2204275.63

3. Схема границ территории объекта культурного наследия




Условные обозначения:

 - объект культурного наследия;

 - границы территории объекта культурного наследия;

1- 9 - характерные точки границ территории объекта культурного наследия.

И.о. министра культуры
Ростовской области



Л.Г. Дубинина