



МИНИСТЕРСТВО КУЛЬТУРЫ РОСТОВСКОЙ ОБЛАСТИ

ПОСТАНОВЛЕНИЕ

от 01.11.2017 № 23/01-01/591

г. Ростов-на-Дону

Об утверждении границ территории объекта культурного наследия регионального значения «Старообрядческий Покрово-Ильинский собор, построенный на средства Н.А. Панина, 1913 г., арх. В.А. Покровский»

В соответствии со статьей 3¹ Федерального закона от 25.06.2002 № 73-ФЗ «Об объектах культурного наследия (памятниках истории и культуры) народов Российской Федерации», на основании проекта границ территории объекта культурного наследия регионального значения «Старообрядческий Покрово-Ильинский собор, построенный на средства Н.А. Панина, 1913 г., арх. В.А. Покровский», постановления Главы Администрации Ростовской области от 09.10.1998 № 411 «О принятии на государственную охрану памятников истории и культуры г. Ростова-на-Дону и мерах по их охране», министерство культуры Ростовской области **п о с т а н о в л я е т**:


1. Утвердить границы территории объекта культурного наследия регионального значения «Старообрядческий Покрово-Ильинский собор, построенный на средства Н.А. Панина, 1913 г., арх. В.А. Покровский», расположенного по адресу: Ростовская область, г. Ростов-на-Дону, ул. Ульяновская, 37-39/52, ул. Баумана, литер Г, состоящего на государственной охране в соответствии с постановлением Главы Администрации Ростовской области от 09.10.1998 № 411, согласно приложению.

2. Определить, что деятельность в границах территории объекта культурного наследия, указанного в пункте 1 настоящего постановления, осуществляется в соответствии с требованиями, предусмотренными статьями 5¹, 47³ Федерального закона от 25.06.2002 № 73-ФЗ.

3. Настоящее постановление вступает в силу со дня его официального опубликования.

4. Контроль за выполнением настоящего постановления возложить на заместителя министра культуры Ростовской области Грунского И.В.

И.о. министра культуры
Ростовской области



Л.Г. Дубинина

Приложение
к постановлению
министерства культуры
Ростовской области
от 01.11.2017 № 23/01-01/591

ГРАНИЦЫ

территории объекта культурного наследия регионального значения «Старообрядческий Покрово-Ильинский собор, построенный на средства Н.А. Панина, 1913 г., арх. В.А. Покровский», расположенного по адресу: Ростовская область, г. Ростов-на-Дону, ул. Ульяновская, 37-39/52, ул. Баумана, литер Г, состоящего на государственной охране в соответствии с постановлением Главы Администрации Ростовской области от 09.10.1998 № 411 «О принятии на государственную охрану памятников истории и культуры г. Ростова-на-Дону и мерах по их охране»

1. Описание границ территории объекта культурного наследия регионального значения «Старообрядческий Покрово-Ильинский собор, построенный на средства Н.А. Панина, 1913 г., арх. В.А. Покровский», расположенного по адресу: Ростовская область, г. Ростов-на-Дону, ул. Ульяновская, 37-39/52, ул. Баумана, литер Г, состоящего на государственной охране в соответствии с постановлением Главы Администрации Ростовской области от 09.10.1998 № 411

Объект культурного наследия регионального значения «Старообрядческий Покрово-Ильинский собор, построенный на средства Н.А. Панина, 1913 г., арх. В.А. Покровский» по адресу: Ростовская область, г. Ростов-на-Дону, ул. Ульяновская, 37-39/52, ул. Баумана, литер Г, состоящий на государственной охране в соответствии с постановлением Главы Администрации Ростовской области от 09.10.1998 № 411 (далее – объект культурного наследия), расположен в исторической части города. Рельеф участка застройки спокойный, с небольшим уклоном в южном направлении.

Исходная точка 1 территории объекта культурного наследия расположена на восточном-юго-восточном углу земельного участка кадастровый номер 61:44:0050726:12.

Границы территории объекта культурного наследия проходят:

от точки 1 до точки 2 - на расстоянии 18,80 м в северо-северо-западном направлении по границе земельного участка кадастровый номер 61:44:0050726:12;

от точки 2 до точки 3 - на расстоянии 35,74 м в восточном-северо-восточном направлении;

от точки 3 до точки 4 - на расстоянии 12,64 м в восточном-юго-восточном направлении по границе земельного участка кадастровый номер 61:44:0050726:8;

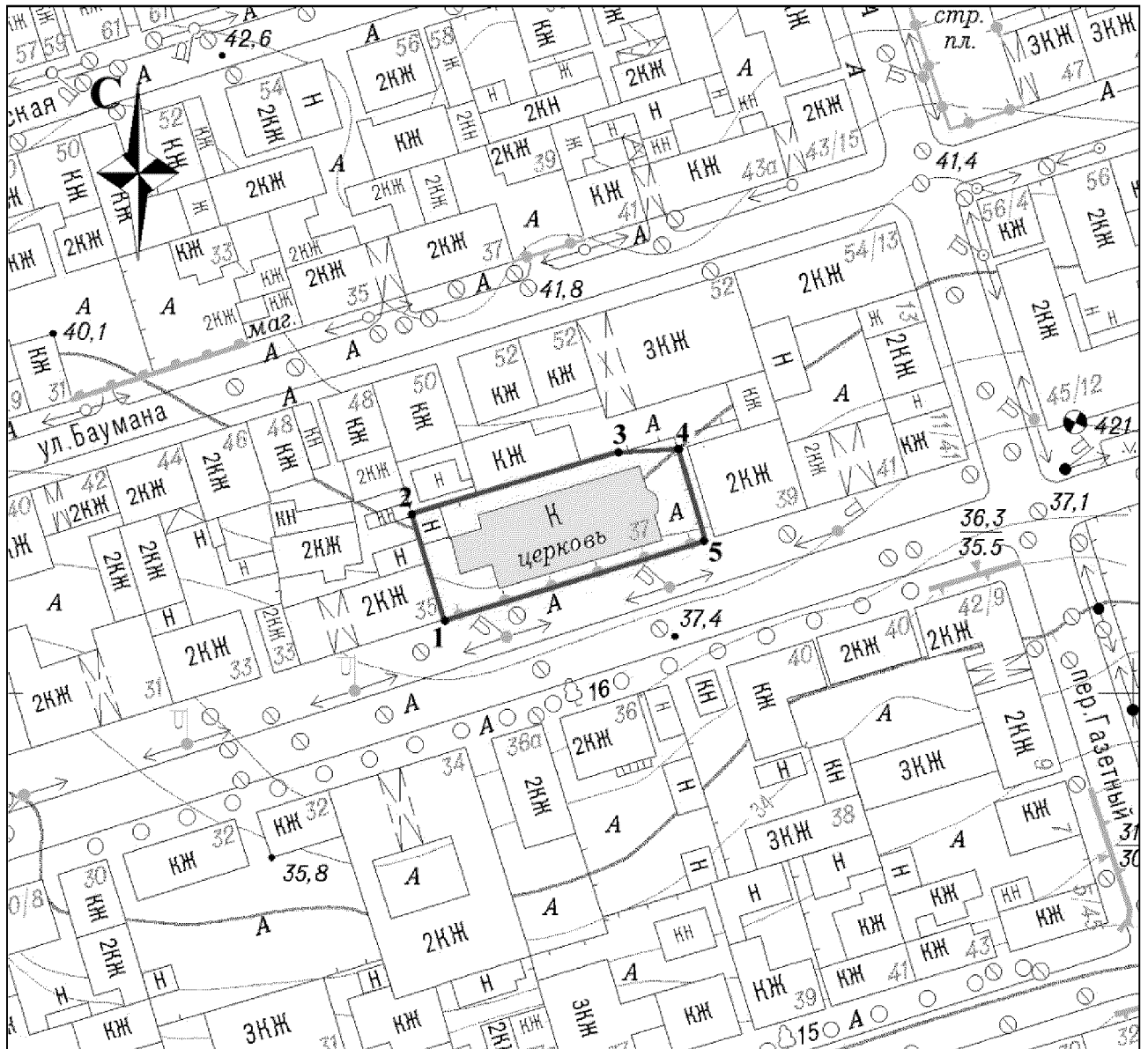
от точки 4 до точки 5 - на расстоянии 15,22 м в юго-юго-восточном направлении до пересечения с оградой подворья;

от точки 5 - на расстоянии 48,62 м в западном-юго-западном направлении по наружной грани ограды подворья до исходной точки 1.

2. Таблица координат характерных точек границ территории
объекта культурного наследия

Обозначение (номер) характерной точки	Координаты характерных точек во Всемирной геодезической системе координат (WGS-84)		Координаты характерных точек в местной системе координат (МСК)	
	Северной широты	Восточной долготы	X	Y
Точка 1	47°12'59.03	39°43'00.44	421122.81	2204169.89
Точка 2	47°12'59.62	39°43'00.20	421141.04	2204165.29
Точка 3	47°12'59.95	39°43'01.83	421150.57	2204199.74
Точка 4	47°12'59.95	39°43'02.43	421150.38	2204212.38
Точка 5	47°12'59.48	39°43'02.65	421135.80	2204216.74

3. Схема границ территории объекта культурного наследия



Условные обозначения:



- объект культурного наследия;




- границы территории объекта культурного наследия;

1-5

- характерные точки границ территории объекта культурного наследия.

И.о. министра культуры
Ростовской области



Л.Г. Дубинина