



МИНИСТЕРСТВО КУЛЬТУРЫ РОСТОВСКОЙ ОБЛАСТИ

ПОСТАНОВЛЕНИЕ

от 04.10.2017 № 23/01-01/517

г. Ростов-на-Дону

Об утверждении границ территории объекта культурного наследия регионального значения «Комплекс казенных винных складов: здание заводоуправления и разливной участок; контора спиртового отделения; двухэтажный корпус спиртового отделения; одноэтажный корпус спиртового отделения; проходная завода»

В соответствии со статьей 3¹ Федерального закона от 25.06.2002 № 73-ФЗ «Об объектах культурного наследия (памятниках истории и культуры) народов Российской Федерации», на основании проекта границ территории объекта культурного наследия регионального значения «Комплекс казенных винных складов: здание заводоуправления и разливной участок; контора спиртового отделения; двухэтажный корпус спиртового отделения; одноэтажный корпус спиртового отделения; проходная завода», постановления Главы Администрации Ростовской области от 09.10.1998 № 411 «О принятии на государственную охрану памятников истории и культуры г. Ростова-на-Дону и мерах по их охране» министерство культуры Ростовской области

п о с т а н о в л я е т :


1. Утвердить границы территории объекта культурного наследия регионального значения «Комплекс казенных винных складов: здание заводоуправления и разливной участок; контора спиртового отделения; двухэтажный корпус спиртового отделения; одноэтажный корпус спиртового отделения; проходная завода», расположенного по адресу: Ростовская область, г. Ростов-на-Дону, пр. Буденновский, 70/234, ул. Варфоломеева, литеры А, А1, Е, Ж, К, Л, состоящего на государственной охране в соответствии с постановлением Главы Администрации Ростовской области от 09.10.1998 № 411 «О принятии на государственную охрану памятников истории и культуры г. Ростова-на-Дону и мерах по их охране», согласно приложению.

2. Определить, что деятельность в границах территории объекта культурного наследия, указанного в пункте 1 настоящего постановления, осуществляется в соответствии с требованиями, предусмотренными статьями 5¹, 47³ Федерального закона от 25.06.2002 № 73-ФЗ «Об объектах культурного наследия (памятниках истории и культуры) народов Российской Федерации».

3. Настоящее постановление вступает в силу со дня его официального опубликования.

4. Контроль за выполнением настоящего постановления возложить на заместителя министра культуры Ростовской области Грунского И.В.

Министр культуры
Ростовской области



А.А. Резванов

Приложение
к постановлению
министерства культуры
Ростовской области
от 04.10.2017 № 23/01-01/517

ГРАНИЦЫ

территории объекта культурного наследия регионального значения «Комплекс казенных винных складов: здание заводоуправления и разливной участок; контора спиртового отделения; двухэтажный корпус спиртового отделения; одноэтажный корпус спиртового отделения; проходная завода», расположенного по адресу: Ростовская область, г. Ростов-на-Дону, пр. Буденновский, 70/234, ул. Варфоломеева, литеры А, А1, Е, Ж, К, Л, состоящего на государственной охране в соответствии с постановлением Главы Администрации Ростовской области от 09.10.1998 № 411 «О принятии на государственную охрану памятников истории и культуры г. Ростова-на-Дону и мерах по их охране»

1. Описание границ территории объекта культурного наследия регионального значения «Комплекс казенных винных складов: здание заводоуправления и разливной участок; контора спиртового отделения; двухэтажный корпус спиртового отделения; одноэтажный корпус спиртового отделения; проходная завода», расположенного по адресу: Ростовская область, г. Ростов-на-Дону, пр. Буденновский, 70/234, ул. Варфоломеева, литеры А, А1, Е, Ж, К, Л, состоящего на государственной охране в соответствии с постановлением Главы Администрации Ростовской области от 09.10.1998 № 411 «О принятии на государственную охрану памятников истории и культуры г. Ростова-на-Дону и мерах по их охране»

Объект культурного наследия регионального значения «Комплекс казенных винных складов: здание заводоуправления и разливной участок; контора спиртового отделения; двухэтажный корпус спиртового отделения; одноэтажный корпус спиртового отделения; проходная завода» по адресу: Ростовская область, г. Ростов-на-Дону, пр. Буденновский, 70/234, ул. Варфоломеева, литеры А, А1, Е, Ж, К, Л, состоящий на государственной охране в соответствии с постановлением Главы Администрации Ростовской области от 09.10.1998 № 411 «О принятии на государственную охрану памятников истории и культуры г. Ростова-на-Дону и мерах по их охране» (далее – объект культурного наследия), расположен в исторической части г. Ростова-на-Дону. Рельеф квартала застройки спокойный, с общим уклоном в южном направлении.

Исходная точка 1 территории объекта культурного наследия расположена на северо-западном углу земельного участка кадастровый номер 61:44:0081907:1.

Границы территории объекта культурного наследия проходят:

от точки 1 до точки 2 – на расстоянии 170,93 м в восточном-северо-восточном направлении по границе земельного участка кадастровый номер 61:44:0081907:1;
от точки 2 до точки 3 – на расстоянии 21,26 м в юго-юго-восточном направлении по границе земельного участка кадастровый номер 61:44:0081907:1;

от точки 3 до точки 4 – на расстоянии 12,41 м в юго-юго-восточном направлении по границе земельного участка кадастровый номер 61:44:0081907:1;

от точки 4 до точки 5 – на расстоянии 43,74 м в юго-юго-восточном направлении;

от точки 5 до точки 6 – на расстоянии 7,79 м в юго-юго-восточном направлении;

от точки 6 до точки 7 – на расстоянии 3,85 м в западном-юго-западном направлении;

от точки 7 до точки 8 – на расстоянии 39,11 м в юго-юго-восточном направлении;

от точки 8 до точки 9 – на расстоянии 83,29 м в западном-юго-западном направлении по границе земельного участка кадастровый номер 61:44:0081907:1;

от точки 9 до точки 10 – на расстоянии 16,57 м в северном направлении по границе земельного участка кадастровый номер 61:44:0081907:1;

от точки 10 до точки 11 – на расстоянии 84,8 м в западном-юго-западном направлении по границе земельного участка кадастровый номер 61:44:0081907:1;

от точки 11 – на расстоянии 106,8 м в северо-северо-западном направлении по границе земельного участка кадастровый номер 61:44:0081907:1 до исходной точки 1.



2. Таблица координат характерных точек границ территории
объекта культурного наследия

| Обозначение (номер) характерной точки | Координаты характерных точек во Всемирной геодезической системе координат (WGS-84) | | Координаты характерных точек в местной системе координат (МСК) | |
|--|---|----------------------|--|------------|
| | Северной широты | Восточной долготы | X | Y |
| Точка 1 | 47°13'50.95 | 39°42'11.13 | 422742.93 | 2203158.86 |
| Точка 2 | 47°13'52.57 | 39°42'18.90 | 422790.43 | 2203323.06 |
| Точка 3 | 47°13'51.91 | 39°42'19.19 | 422769.95 | 2203328.77 |
| Точка 4 | 47°13'51.53 | 39°42'19.37 | 422758.11 | 2203332.49 |
| Точка 5 | 47°13'50.17 | 39°42'19.94 | 422715.84 | 2203343.72 |
| Точка 6 | 47°13'49.93 | 39°42'20.06 | 422708.40 | 2203346.02 |
| Точка 7 | 47°13'49.89 | 39°42'19.88 | 422707.32 | 2203342.32 |
| Точка 8 | 47°13'48.69 | 39°42'20.45 | 422669.87 | 2203353.61 |
| Точка 9 | 47°13'47.90 | 39°42'16.66 | 422646.76 | 2203273.59 |
| Точка 10 | 47°13'48.42 | 39°42'16.51 | 422663.06 | 2203270.62 |
| Точка 11 | 47°13'47.65 | 39°42'12.64 | 422640.44 | 2203188.89 |


3. Схема границ территории объекта культурного наследия



Условные обозначения:

-  - объект культурного наследия;
-  - границы территории объекта культурного наследия;
- 1-11 - характерные точки границ территории объекта культурного наследия.

Министр культуры
Ростовской области



А.А. Резванов