



МИНИСТЕРСТВО КУЛЬТУРЫ РОСТОВСКОЙ ОБЛАСТИ

ПОСТАНОВЛЕНИЕ

от 06.10.2017 № 23/01-01/535

г. Ростов-на-Дону

Об утверждении границ территории объекта культурного наследия регионального значения «Жилой дом И.В. Кащенко, 1896 г.»

В соответствии со статьей 3¹ Федерального закона от 25.06.2002 № 73-ФЗ «Об объектах культурного наследия (памятниках истории и культуры) народов Российской Федерации», на основании проекта границ территории объекта культурного наследия регионального значения «Жилой дом И.В. Кащенко, 1896 г.», постановления Главы Администрации Ростовской области от 09.10.1998 № 411 «О принятии на государственную охрану памятников истории и культуры г. Ростова-на-Дону и мерах по их охране» министерство культуры Ростовской области **п о с т а н о в л я е т**:


1. Утвердить границы территории объекта культурного наследия регионального значения «Жилой дом И.В. Кащенко, 1896 г.», расположенного по адресу: Ростовская область, г. Ростов-на-Дону, пр. Чехова, 41, литер А, состоящего на государственной охране в соответствии с постановлением Главы Администрации Ростовской области от 09.10.1998 № 411 «О принятии на государственную охрану памятников истории и культуры г. Ростова-на-Дону и мерах по их охране», согласно приложению.

2. Определить, что деятельность в границах территории объекта культурного наследия, указанного в пункте 1 настоящего постановления, осуществляется в соответствии с требованиями, предусмотренными статьями 5¹, 47³ Федерального закона от 25.06.2002 № 73-ФЗ «Об объектах культурного наследия (памятниках истории и культуры) народов Российской Федерации».

3. Настоящее постановление вступает в силу со дня его официального опубликования.

4. Контроль за выполнением настоящего постановления возложить на заместителя министра культуры Ростовской области Грунского И.В.

Министр культуры
Ростовской области



А.А. Резванов

Приложение
к постановлению
министерства культуры
Ростовской области
от 06.10.2017 № 23/01-01/535

ГРАНИЦЫ

территории объекта культурного наследия регионального значения
«Жилой дом И.В. Кашенко, 1896 г.», расположенного по адресу:
Ростовская область, г. Ростов-на-Дону, пр. Чехова, 41, литер А, состоящего на
государственной охране в соответствии с постановлением Главы Администрации
Ростовской области от 09.10.1998 № 411 «О принятии на государственную охрану
памятников истории и культуры г. Ростова-на-Дону и мерах по их охране»

1. Описание границ территории объекта культурного наследия регионального
значения «Жилой дом И.В. Кашенко, 1896 г.», расположенного по адресу:
Ростовская область, г. Ростов-на-Дону, пр. Чехова, 41, литер А, состоящего на
государственной охране в соответствии с постановлением Главы Администрации
Ростовской области от 09.10.1998 № 411 «О принятии на государственную охрану
памятников истории и культуры г. Ростова-на-Дону и мерах по их охране»

Объект культурного наследия регионального значения «Жилой дом
И.В. Кашенко, 1896 г.» по адресу: Ростовская область, г. Ростов-на-Дону,
пр. Чехова, 41, литер А, состоящий на государственной охране в соответствии с
постановлением Главы Администрации Ростовской области от 09.10.1998 № 411
«О принятии на государственную охрану памятников истории и культуры
г. Ростова-на-Дону и мерах по их охране» (далее – объект культурного наследия),
расположен в центральной исторической части города. Рельеф участка застройки
имеет уклон в южную сторону.

Исходная точка 1 территории объекта культурного наследия расположена на
западном углу земельного участка кадастровый номер 61:44:0040710:9.

Границы территории объекта культурного наследия проходят:

от точки 1 до точки 2 - на расстоянии 89,41 м в восточном-северо-восточном
направлении по границе земельного участка кадастровый номер 61:44:0040710:9;

от точки 2 до точки 3 - на расстоянии 27,77 м в юго-юго-восточном
направлении по границе земельного участка кадастровый номер 61:44:0040710:9;

от точки 3 до точки 4 - на расстоянии 90,24 м в западном-юго-западном
направлении по границе земельного участка кадастровый номер 61:44:0040710:9;

от точки 4 - на расстоянии 28,37 м в северо-северо-западном направлении по
границе земельного участка кадастровый номер 61:44:0040710:9 до исходной
точки 1.


2. Таблица координат характерных точек границ территории
объекта культурного наследия

Обозначение (номер) характерной точки	Координаты характерных точек во Всемирной геодезической системе координат (WGS-84)		Координаты характерных точек в местной системе координат (МСК)	
	Северной широты	Восточной долготы	X	Y
Точка 1	47°13'30.02	39°43'19.08	422073.25	2204577.66
Точка 2	47°13'30.85	39°43'23.15	422097.70	2204663.66
Точка 3	47°13'29.99	39°43'23.53	422070.97	2204671.19
Точка 4	47°13'29.13	39°43'19.43	422045.73	2204584.55

3. Схема границ территории объекта культурного наследия



Условные обозначения:



- объект культурного наследия;




- границы территории объекта культурного наследия;

1-4

- характерные точки границ территории объекта культурного наследия.

Министр культуры
Ростовской области



А.А. Резванов