



МИНИСТЕРСТВО КУЛЬТУРЫ РОСТОВСКОЙ ОБЛАСТИ

ПОСТАНОВЛЕНИЕ

от 06.10.2017 № 23/01-01/536

г. Ростов-на-Дону

Об утверждении границ территории объекта культурного наследия регионального значения «Особняк, в котором жил дважды Герой СССР И.А. Плиев»

В соответствии со статьей 3¹ Федерального закона от 25.06.2002 № 73-ФЗ «Об объектах культурного наследия (памятниках истории и культуры) народов Российской Федерации», на основании проекта границ территории объекта культурного наследия регионального значения «Особняк, в котором жил дважды Герой СССР И.А. Плиев», постановления Главы Администрации Ростовской области от 09.10.1998 № 411 «О принятии на государственную охрану памятников истории и культуры г. Ростова-на-Дону и мерах по их охране» министерство культуры Ростовской области **п о с т а н о в л я е т**:


1. Утвердить границы территории объекта культурного наследия регионального значения «Особняк, в котором жил дважды Герой СССР И.А. Плиев», расположенного по адресу: Ростовская область, г. Ростов-на-Дону, пр. Чехова, 60, литер А, состоящего на государственной охране в соответствии с постановлением Главы Администрации Ростовской области от 09.10.1998 № 411 «О принятии на государственную охрану памятников истории и культуры г. Ростова-на-Дону и мерах по их охране», согласно приложению.

2. Определить, что деятельность в границах территории объекта культурного наследия, указанного в пункте 1 настоящего постановления, осуществляется в соответствии с требованиями, предусмотренными статьями 5¹, 47³ Федерального закона от 25.06.2002 № 73-ФЗ «Об объектах культурного наследия (памятниках истории и культуры) народов Российской Федерации».

3. Настоящее постановление вступает в силу со дня его официального опубликования.

4. Контроль за выполнением настоящего постановления возложить на заместителя министра культуры Ростовской области Грунского И.В.

Министр культуры
Ростовской области



А.А. Резванов

Приложение
к постановлению
министерства культуры
Ростовской области
от 06.10.2017 № 23/01-01/536

ГРАНИЦЫ

территории объекта культурного наследия регионального значения
«Особняк, в котором жил дважды Герой СССР И.А. Плиев», расположенного
по адресу: Ростовская область, г. Ростов-на-Дону, пр. Чехова, 60, литер А,
состоящего на государственной охране в соответствии с постановлением Главы
Администрации Ростовской области от 09.10.1998 № 411 «О принятии на
государственную охрану памятников истории и культуры г. Ростова-на-Дону
и мерах по их охране»

1. Описание границ территории объекта культурного наследия регионального значения «Особняк, в котором жил дважды Герой СССР И.А. Плиев», расположенного по адресу: Ростовская область, г. Ростов-на-Дону, пр. Чехова, 60, литер А, состоящего на государственной охране в соответствии с постановлением Главы Администрации Ростовской области от 09.10.1998 № 411 «О принятии на государственную охрану памятников истории и культуры г. Ростова-на-Дону и мерах по их охране».

Объект культурного наследия регионального значения «Особняк, в котором жил дважды Герой СССР И.А. Плиев» по адресу: Ростовская область, г. Ростов-на-Дону, пр. Чехова, 60, литер А, состоящий на государственной охране в соответствии с постановлением Главы Администрации Ростовской области от 09.10.1998 № 411 «О принятии на государственную охрану памятников истории и культуры г. Ростова-на-Дону и мерах по их охране» (далее – объект культурного наследия), расположен в центральной исторической части города. Рельеф участка застройки спокойный.

Исходная точка 1 территории объекта культурного наследия расположена на западном-северо-западном углу земельного участка кадастровый номер 61:44:0040711:58.

Границы территории объекта культурного наследия проходят:

от точки 1 до точки 2 - на расстоянии 23,38 м в восточном-северо-восточном направлении по границе земельного участка кадастровый номер 61:44:0040711:58;

от точки 2 до точки 3 - на расстоянии 16,07 м в юго-юго-восточном направлении по границе земельного участка кадастровый номер 61:44:0040711:58;

от точки 3 до точки 4 - на расстоянии 7,62 м в западном-юго-западном направлении по грани южной стены восточной части объекта культурного наследия;

от точки 4 до точки 5 - на расстоянии 3,14 м в северо-северо-западном направлении по грани западной стены восточной части объекта культурного наследия;

от точки 5 до точки 6 - на расстоянии 9,61 м в западном-юго-западном направлении по грани южной стены центральной части объекта культурного

наследия;

от точки 6 до точки 7 - на расстоянии 1,27 м в юго-юго-восточном направлении по грани восточной стены западной части объекта культурного наследия;

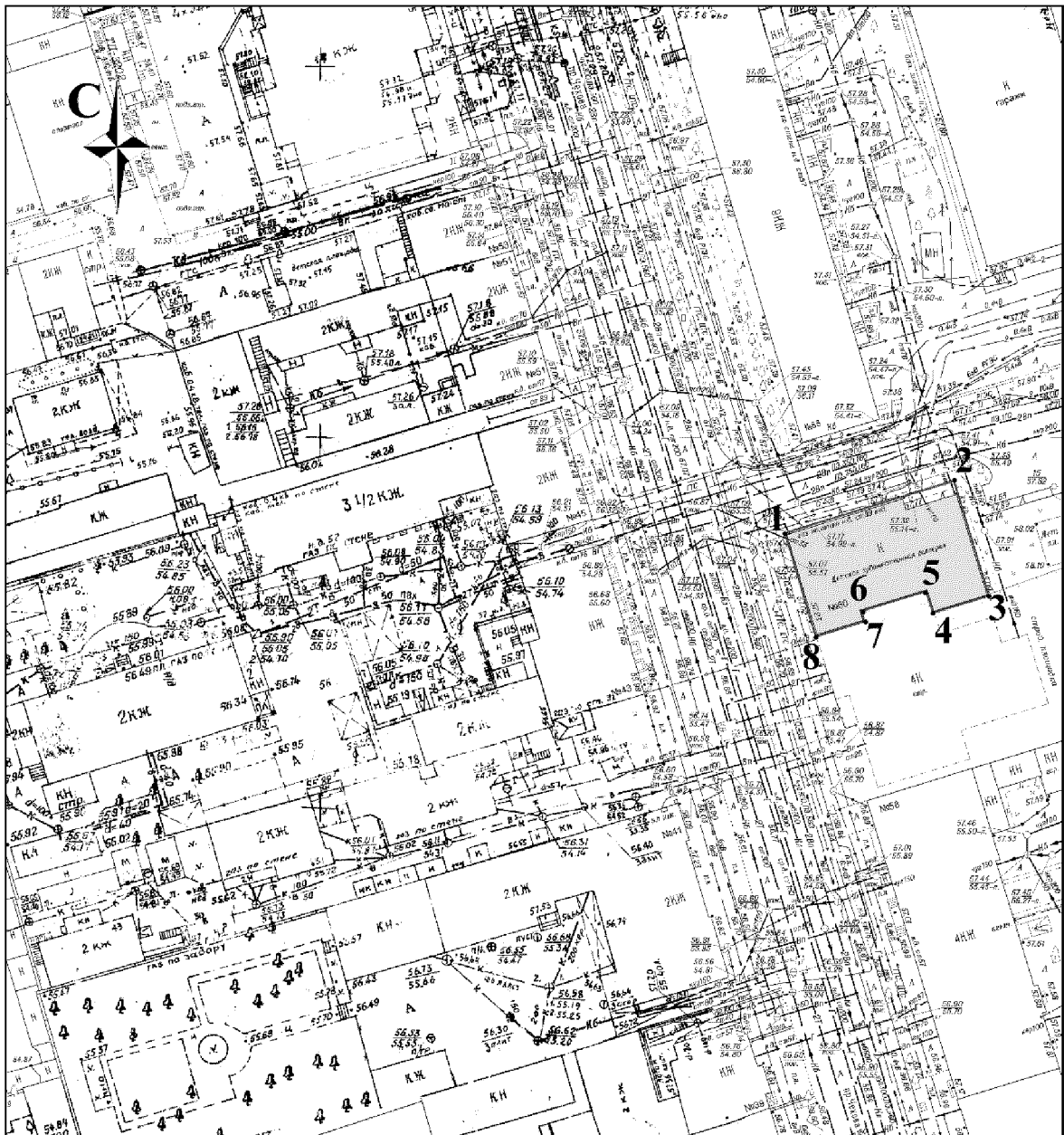
от точки 7 до точки 8 - на расстоянии 5,97 м в западном-юго-западном направлении по грани южной стены западной части объекта культурного наследия;

от точки 8 - на расстоянии 13,56 м в северо-северо-западном направлении по границе земельного участка кадастровый номер 61:44:0040711:58 до исходной точки 1.


2. Таблица координат характерных точек границ территории объекта культурного наследия

Обозначение (номер) характерной точки	Координаты характерных точек во Всемирной геодезической системе координат (WGS-84)		Координаты характерных точек в местной системе координат (МСК)	
	Северной широты	Восточной долготы	X	Y
Точка 1	47°13'32.03	39°43'23.84	422133.75	2204678.89
Точка 2	47°13'32.26	39°43'24.90	422140.56	2204701.26
Точка 3	47°13'31.76	39°43'25.12	422125.07	2204705.54
Точка 4	47°13'31.70	39°43'24.77	422123.13	2204698.17
Точка 5	47°13'31.79	39°43'24.72	422126.10	2204697.16
Точка 6	47°13'31.70	39°43'24.28	422123.50	2204687.91
Точка 7	47°13'31.66	39°43'24.30	422122.28	2204688.25
Точка 8	47°13'31.61	39°43'24.03	422120.68	2204682.50

3. Схема границ территории объекта культурного наследия



Условные обозначения:



- объект культурного наследия;




- границы территории объекта культурного наследия;

1-8

- характерные точки границ территории объекта культурного наследия.

Министр культуры
Ростовской области



А.А. Резванов