



МИНИСТЕРСТВО КУЛЬТУРЫ РОСТОВСКОЙ ОБЛАСТИ

ПОСТАНОВЛЕНИЕ

от 06.10.2017 № 23/01-01/539

г. Ростов-на-Дону

Об утверждении границ территории объекта культурного наследия регионального значения «Доходный дом П.С. Шатова, 1910-е гг.»

В соответствии со статьей 3¹ Федерального закона от 25.06.2002 № 73-ФЗ «Об объектах культурного наследия (памятниках истории и культуры) народов Российской Федерации», на основании проекта границ территории объекта культурного наследия регионального значения «Доходный дом П.С. Шатова, 1910-е гг.», постановления Главы Администрации Ростовской области от 09.10.1998 № 411 «О принятии на государственную охрану памятников истории и культуры г. Ростова-на-Дону и мерах по их охране» министерство культуры Ростовской области **п о с т а н о в л я е т**:


1. Утвердить границы территории объекта культурного наследия регионального значения «Доходный дом П.С. Шатова, 1910-е гг.», расположенного по адресу: Ростовская область, г. Ростов-на-Дону, ул. Пушкинская, 135/33, пр. Соколова, литер А, состоящего на государственной охране в соответствии с постановлением Главы Администрации Ростовской области от 09.10.1998 № 411 «О принятии на государственную охрану памятников истории и культуры г. Ростова-на-Дону и мерах по их охране», согласно приложению.

2. Определить, что деятельность в границах территории объекта культурного наследия, указанного в пункте 1 настоящего постановления, осуществляется в соответствии с требованиями, предусмотренными статьями 5¹, 47³ Федерального закона от 25.06.2002 № 73-ФЗ «Об объектах культурного наследия (памятниках истории и культуры) народов Российской Федерации».

3. Настоящее постановление вступает в силу со дня его официального опубликования.

4. Контроль за выполнением настоящего постановления возложить на заместителя министра культуры Ростовской области Грунского И.В.

Министр культуры
Ростовской области



А.А. Резванов

Приложение
к постановлению
министерства культуры
Ростовской области
от 06.10.2017 № 23/01-01/539

ГРАНИЦЫ

территории объекта культурного наследия регионального значения «Доходный дом П.С. Шатова, 1910-е гг.», расположенного по адресу: Ростовская область, г. Ростов-на-Дону, ул. Пушкинская, 135/33, пр. Соколова, литер А, состоящего на государственной охране в соответствии с постановлением Главы Администрации Ростовской области от 09.10.1998 № 411 «О принятии на государственную охрану памятников истории и культуры г. Ростова-на-Дону и мерах по их охране»

1. Описание границ территории объекта культурного наследия регионального значения «Доходный дом П.С. Шатова, 1910-е гг.», расположенного по адресу: Ростовская область, г. Ростов-на-Дону, ул. Пушкинская, 135/33, пр. Соколова, литер А, состоящего на государственной охране в соответствии с постановлением Главы Администрации Ростовской области от 09.10.1998 № 411 «О принятии на государственную охрану памятников истории и культуры г. Ростова-на-Дону и мерах по их охране»

Объект культурного наследия регионального значения «Доходный дом П.С. Шатова, 1910-е гг.», по адресу: Ростовская область, г. Ростов-на-Дону, ул. Пушкинская, 135/33, пр. Соколова, литер А, состоящий на государственной охране в соответствии с постановлением Главы Администрации Ростовской области от 09.10.1998 № 411 «О принятии на государственную охрану памятников истории и культуры г. Ростова-на-Дону и мерах по их охране» (далее – объект культурного наследия), расположен в историческом центре города. Рельеф участка застройки, на котором расположен объект культурного наследия, спокойный.

Исходная точка 1 территории объекта культурного наследия расположена на северо-западном углу земельного участка кадастровый номер 61:44:0040709:4.

Границы территории объекта культурного наследия проходят:

от точки 1 до точки 2 - на расстоянии 12.43 м в восточном-северо-восточном направлении по границе земельного участка кадастровый номер 61:44:0040709:4;

от точки 2 до точки 3 - на расстоянии 5.28 м в северо-северо-западном направлении по границе земельного участка кадастровый номер 61:44:0040709:4;

от точки 3 до точки 4 - на расстоянии 5.46 м в восточном-северо-восточном направлении по границе земельного участка кадастровый номер 61:44:0040709:4;

от точки 4 до точки 5 – на расстоянии 15.50 м в восточном-северо-восточном направлении по границе земельного участка кадастровый номер 61:44:0040709:4;

от точки 5 до точки 6 – на расстоянии 2.25 м в юго-юго-восточном направлении по границе земельного участка кадастровый номер 61:44:0040709:4;

от точки 6 до точки 7 – на расстоянии 31.52 м в восточном-северо-восточном направлении по границе земельного участка кадастровый номер 61:44:0040709:4;

от точки 7 до точки 8 – на расстоянии 29.19 м в юго-юго-восточном направлении, в 1,5 м от грани стены парадного восточного фасада объекта культурного наследия;

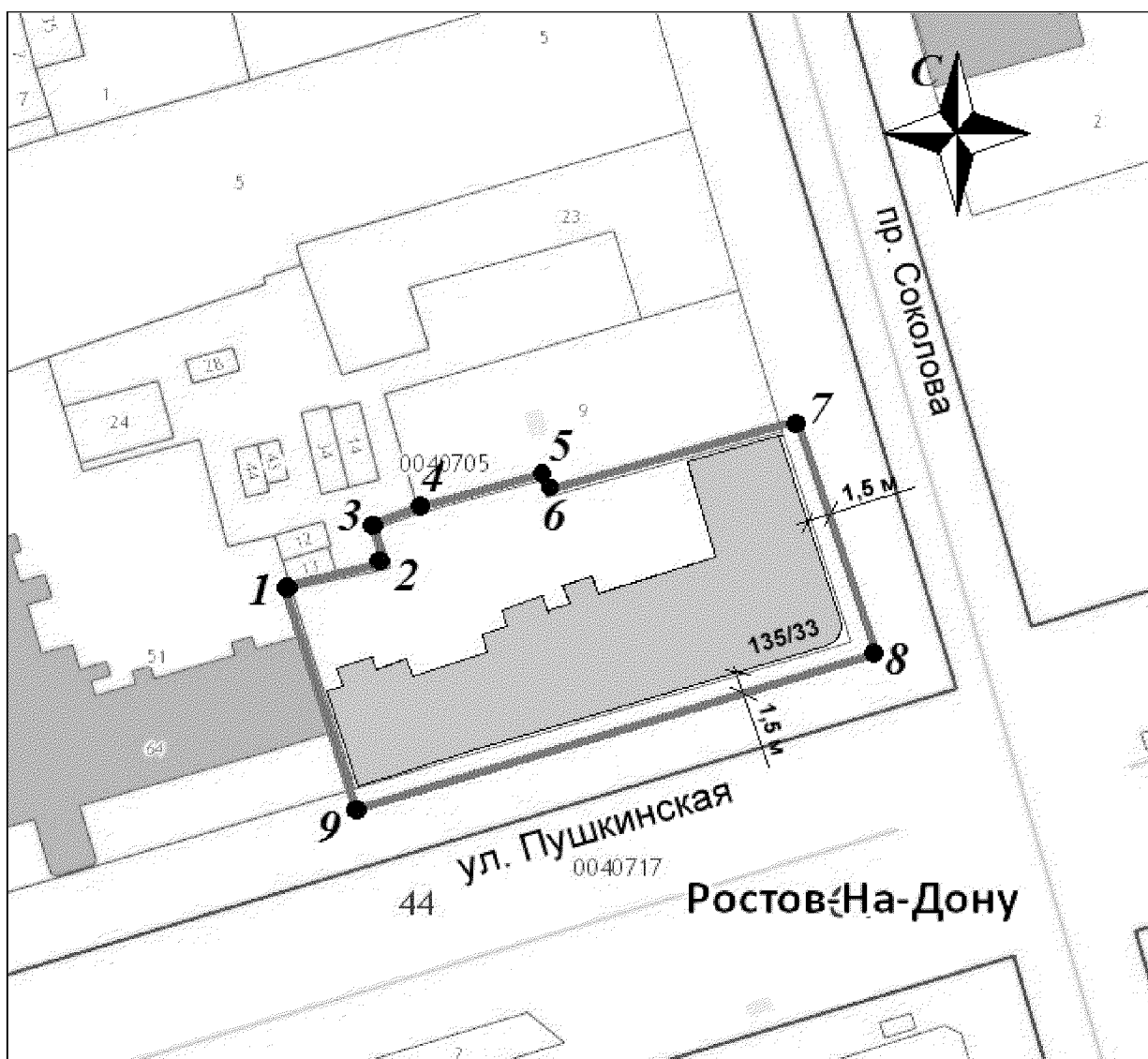
от точки 8 до точки 9 – на расстоянии 65.13 м в западном-юго-западном направлении, в 1,5 м от грани стены парадного южного фасада объекта культурного наследия;

от точки 9 - на расстоянии 27.72 м в северо-северо-западном направлении по границе земельного участка кадастровый номер 61:44:0040709:4 до исходной точки 1.


2. Таблица координат характерных точек границ территории
объекта культурного наследия


Обозначение (номер) характерной точки	Координаты характерных точек во Всемирной геодезической системе координат (WGS-84)		Координаты характерных точек в местной системе координат (МСК)	
	Северной широты	Восточной долготы	X	Y
Точка 1	47°13'35.22	39°43'07.74	422237.64	2204341.80
Точка 2	47°13'35.30	39°43'08.32	422240.06	2204353.99
Точка 3	47°13'35.46	39°43'08.25	422245.12	2204352.48
Точка 4	47°13'35.52	39°43'08.49	422246.90	2204357.64
Точка 5	47°13'35.66	39°43'09.20	422250.75	2204372.65
Точка 6	47°13'35.59	39°43'09.23	422248.61	2204373.33
Точка 7	47°13'35.87	39°43'10.68	422256.77	2204403.78
Точка 8	47°13'34.97	39°43'11.10	422228.84	2204412.25
Точка 9	47°13'34.36	39°43'08.14	422211.04	2204349.60

3. Схема границ территории объекта культурного наследия




Условные обозначения:

 - объект культурного наследия;

 - границы территории объекта культурного наследия;

1-9 - характерные точки границ территории объекта культурного наследия.

Министр культуры
Ростовской области



А.А. Резванов