



## МИНИСТЕРСТВО КУЛЬТУРЫ РОСТОВСКОЙ ОБЛАСТИ

### ПОСТАНОВЛЕНИЕ

от 15.09.2017 № 23/01-01/483

г. Ростов-на-Дону

#### Об утверждении границ территории объекта культурного наследия регионального значения «Жилой дом Т.Г. Дмитриева»

В соответствии со статьей 3<sup>1</sup> Федерального закона от 25.06.2002 № 73-ФЗ «Об объектах культурного наследия (памятниках истории и культуры) народов Российской Федерации», министерство культуры Ростовской области **п о с т а н о в л я е т:**


1. Утвердить границы территории объекта культурного наследия регионального значения «Жилой дом Т.Г. Дмитриева», расположенного по адресу: Ростовская область, г. Ростов-на-Дону, пр. Кировский, 40/87, ул. Суворова, литер А, состоящего на государственной охране в соответствии с постановлением Главы Администрации Ростовской области от 09.10.1998 № 411 «О принятии на государственную охрану памятников истории и культуры г. Ростова-на-Дону и мерах по их охране», согласно приложению.

2. Определить, что деятельность в границах территории объекта культурного наследия, указанного в пункте 1 настоящего постановления, осуществляется в соответствии с требованиями, предусмотренными статьями 5<sup>1</sup>, 47<sup>3</sup> Федерального закона от 25.06.2002 № 73-ФЗ «Об объектах культурного наследия (памятниках истории и культуры) народов Российской Федерации».

3. Настоящее постановление вступает в силу со дня его официального опубликования.

4. Контроль за выполнением настоящего постановления возложить на заместителя министра культуры Ростовской области Грунского И.В.

Министр культуры  
Ростовской области



А.А. Резванов

Приложение  
к постановлению  
министерства культуры  
Ростовской области  
от 15.09.2017 № 23/01-01/483

**ГРАНИЦЫ**

территории объекта культурного наследия регионального значения  
«Жилой дом Т.Г. Дмитриева», расположенного по адресу: Ростовская область,  
г. Ростов-на-Дону, пр. Кировский, 40/87, ул. Суворова, литер А, состоящего на  
государственной охране в соответствии с постановлением Главы Администрации  
Ростовской области от 09.10.1998 № 411 «О принятии на государственную охрану  
памятников истории и культуры г. Ростова-на-Дону и мерах по их охране»

1. Описание границ территории объекта культурного наследия  
регионального значения «Жилой дом Т.Г. Дмитриева», расположенного по  
адресу: Ростовская область, г. Ростов-на-Дону, пр. Кировский, 40/87, ул. Суворова,  
литер А, состоящего на государственной охране в соответствии с постановлением  
Главы Администрации Ростовской области от 09.10.1998 № 411 «О принятии на  
государственную охрану памятников истории и культуры г. Ростова-на-Дону и  
мерах по их охране»

Объект культурного наследия регионального значения «Жилой дом Т.Г. Дмитриева» по адресу: Ростовская область, г. Ростов-на-Дону, пр. Кировский, 40/87, ул. Суворова, литер А, состоящий на государственной охране в соответствии с постановлением Главы Администрации Ростовской области от 09.10.1998 № 411 «О принятии на государственную охрану памятников истории и культуры г. Ростова-на-Дону и мерах по их охране» (далее – объект культурного наследия), расположен в исторической части города. Рельеф участка застройки относительно спокойный.

Исходная точка 1 территории объекта культурного наследия расположена на северо-северо-западном углу земельного участка кадастровый номер 61:44:0040442:132.

Границы территории объекта культурного наследия проходят:

от точки 1 до точки 2 - на расстоянии 2.84 м в юго-юго-восточном направлении по границе земельного участка кадастровый номер 61:44:0040442:132;

от точки 2 до точки 3 - на расстоянии 1.85 м в восточном-северо-восточном направлении по границе земельного участка кадастровый номер 61:44:0040442:132;

от точки 3 до точки 4 - на расстоянии 3.49 м в юго-юго-восточном направлении по границе земельного участка кадастровый номер 61:44:0040442:132;

от точки 4 до точки 5 - на расстоянии 13.51 м в восточном-северо-восточном направлении по границе земельного участка кадастровый номер 61:44:0040442:132;

от точки 5 до точки 6 - на расстоянии 18.16 м в юго-юго-восточном

направлении по границе земельного участка кадастровый номер 61:44:0040442:132;

от точки 6 до точки 7 - на расстоянии 22.84 м в западном-юго-западном направлении в 1,5 м от грани стены парадного южного фасада объекта культурного наследия;

от точки 7 до точки 8 - на расстоянии 1.89 м в северо-западном направлении в 1,5 м от грани скругленного юго-западного угла объекта культурного наследия;

от точки 8 до точки 9 - на расстоянии 1.89 м в северо-западном направлении в 1,5 м от грани скругленного юго-западного угла объекта культурного наследия;

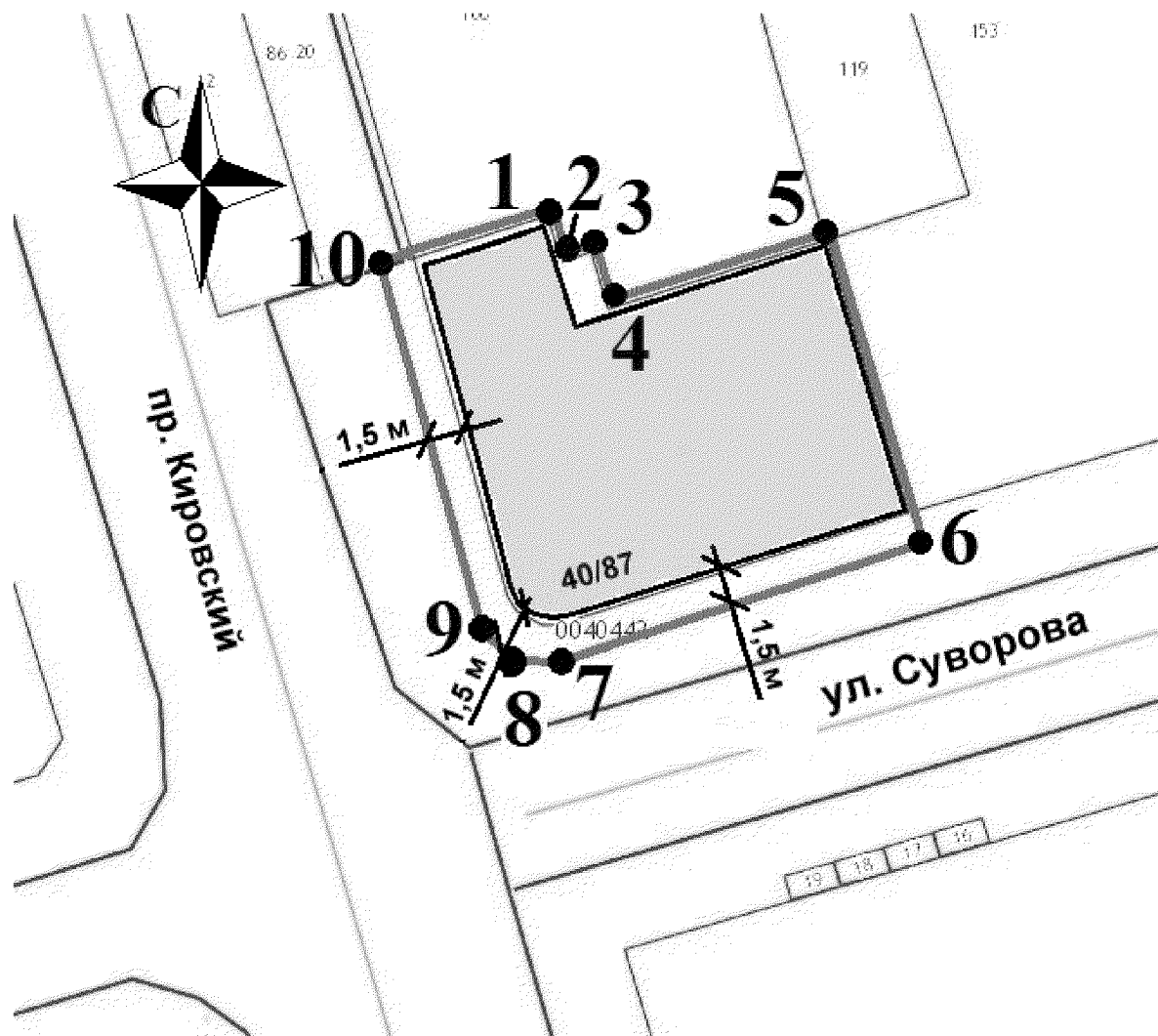
от точки 9 до точки 10 - на расстоянии 21.84 м в северо-северо-западном направлении в 1,5 м от грани стены парадного западного фасада объекта культурного наследия;

от точки 10 - на расстоянии 9.74 м в восточном-северо-восточном направлении по границе земельного участка кадастровый номер 61:44:0040442:132 до исходной точки 1.

## 2. Таблица координат характерных точек границ территории объекта культурного наследия


| Обозначение (номер) характерной точки | Координаты характерных точек во Всемирной геодезической системе координат (WGS-84) |                   | Координаты характерных точек в местной системе координат (МСК) |            |
|---------------------------------------|--|-------------------|--|------------|
|                                       | Северной широты  | Восточной долготы | X  | Y          |
| Точка 1                               | 47°13'34.61  | 39°43'49.18       | 422205.00  | 2205213.09 |
| Точка 2                               | 47°13'34.53  | 39°43'49.22       | 422202.27  | 2205213.86 |
| Точка 3                               | 47°13'34.55  | 39°43'49.30       | 422202.85  | 2205215.62 |
| Точка 4                               | 47°13'34.44  | 39°43'49.35       | 422199.49  | 2205216.58 |
| Точка 5                               | 47°13'34.57  | 39°43'49.96       | 422203.33  | 2205229.53 |
| Точка 6                               | 47°13'34.00  | 39°43'50.20       | 422185.84  | 2205234.42 |
| Точка 7                               | 47°13'33.78  | 39°43'49.17       | 422179.23  | 2205212.56 |
| Точка 8                               | 47°13'33.81  | 39°43'49.09       | 422180.16  | 2205210.92 |
| Точка 9                               | 47°13'33.84  | 39°43'49.01       | 422181.09  | 2205209.27 |
| Точка 10                              | 47°13'34.52  | 39°43'48.73       | 422202.22  | 2205203.75 |

### 3. Схема границ территории объекта культурного наследия




Условные обозначения:

 - объект культурного наследия;

 - границы территории объекта культурного наследия;

1- 9 - характерные точки границ территории объекта культурного наследия.

Министр культуры  
Ростовской области



А.А. Резванов