



МИНИСТЕРСТВО КУЛЬТУРЫ РОСТОВСКОЙ ОБЛАСТИ

ПОСТАНОВЛЕНИЕ

от 15.09.2017 № 23/01-01/482

г. Ростов-на-Дону

Об утверждении границ территории объекта культурного наследия регионального значения «Доходный дом П.С. Сивожелезова, 1910-е гг.»

В соответствии со статьей 3¹ Федерального закона от 25.06.2002 № 73-ФЗ «Об объектах культурного наследия (памятниках истории и культуры) народов Российской Федерации», министерство культуры Ростовской области **п о с т а н о в л я е т:**


1. Утвердить границы территории объекта культурного наследия регионального значения «Доходный дом П.С. Сивожелезова, 1910-е гг.», расположенного по адресу: Ростовская область, г. Ростов-на-Дону, пер. Братский, 84, литер А, состоящего на государственной охране в соответствии с постановлением Главы Администрации Ростовской области от 09.10.1998 № 411 «О принятии на государственную охрану памятников истории и культуры г. Ростова-на-Дону и мерах по их охране», согласно приложению.

2. Определить, что деятельность в границах территории объекта культурного наследия, указанного в пункте 1 настоящего постановления, осуществляется в соответствии с требованиями, предусмотренными статьями 5¹, 47³ Федерального закона от 25.06.2002 № 73-ФЗ «Об объектах культурного наследия (памятниках истории и культуры) народов Российской Федерации».

3. Настоящее постановление вступает в силу со дня его официального опубликования.

4. Контроль за выполнением настоящего постановления возложить на заместителя министра культуры Ростовской области Грунского И.В.

Министр культуры
Ростовской области



А.А. Резванов

Приложение
к постановлению
министерства культуры
Ростовской области
от 15.09.2017 № 23/01-01/482

ГРАНИЦЫ

территории объекта культурного наследия регионального значения
«Доходный дом П.С. Сивожелезова, 1910-е гг.», расположенного по адресу:
Ростовская область, г. Ростов-на-Дону, пер. Братский, 84, литер А, состоящего на
государственной охране в соответствии с постановлением Главы Администрации
Ростовской области от 09.10.1998 № 411 «О принятии на государственную охрану
памятников истории и культуры г. Ростова-на-Дону и мерах по их охране»

1. Описание границ территории объекта культурного наследия
регионального значения «Доходный дом П.С. Сивожелезова, 1910-е гг.»,
расположенного по адресу: Ростовская область, г. Ростов-на-Дону, пер. Братский,
84, литер А, состоящего на государственной охране в соответствии с
постановлением Главы Администрации Ростовской области от 09.10.1998 № 411
«О принятии на государственную охрану памятников истории и культуры
г. Ростова-на-Дону и мерах по их охране»

Объект культурного наследия регионального значения «Доходный дом
П.С. Сивожелезова, 1910-е гг.» по адресу: Ростовская область, г. Ростов-на-Дону,
пер. Братский, 84, литер А, состоящий на государственной охране в соответствии
с постановлением Главы Администрации Ростовской области от 09.10.1998 № 411
«О принятии на государственную охрану памятников истории и культуры
г. Ростова-на-Дону и мерах по их охране» (далее – объект культурного наследия),
расположен в исторической части города. Рельеф участка застройки относительно
спокойный.

Исходная точка 1 территории объекта культурного наследия расположена
на западном-северо-западном углу земельного участка кадастровый номер
61:44:0050502:48.

Границы территории объекта культурного наследия проходят:

от точки 1 до точки 2 - на расстоянии 28.37 м в восточном-северо-
восточном направлении по границе земельного участка кадастровый номер
61:44:0050502:48;

от точки 2 до точки 3 - на расстоянии 15.72 м в юго-юго-восточном
направлении по границе земельного участка кадастровый номер
61:44:0050502:48;

от точки 3 до точки 4 - на расстоянии 7.50 м в юго-западном направлении
по границе земельного участка кадастровый номер 61:44:0050502:48;

от точки 4 до точки 5 - на расстоянии 10.37 м в западном-юго-западном
направлении по границе земельного участка кадастровый номер
61:44:0050502:48;

от точки 5 до точки 6 - на расстоянии 11.81 м в западном-юго-западном

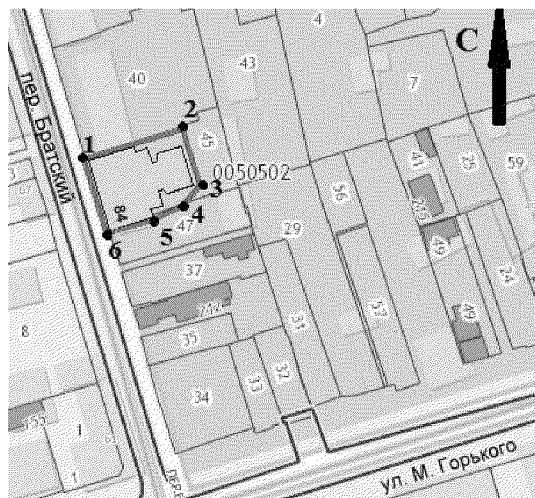
направлении по границе земельного участка кадастровый номер 61:44:0050502:48;

от точки 6 - на расстоянии 21.26 м в северо-северо-западном направлении по границе земельного участка кадастровый номер 61:44:0050502:48 до исходной точки 1.

2. Таблица координат характерных точек границ территории
объекта культурного наследия

Обозначение (номер) характерной точки	Координаты характерных точек во Всемирной геодезической системе координат (WGS-84)		Координаты характерных точек в местной системе координат (МСК)	
	Северной широты	Восточной долготы	X	Y
Точка 1	47°13'26.69	39°41'51.93	422000.49	2202742.48
Точка 2	47°13'26.95	39°41'53.22	422008.08	2202769.82
Точка 3	47°13'26.47	39°41'53.44	421993.00	2202774.27
Точка 4	47°13'26.28	39°41'53.21	421987.36	2202769.32
Точка 5	47°13'26.14	39°41'52.77	421983.16	2202759.84
Точка 6	47°13'26.03	39°41'52.23	421980.08	2202748.44

3. Схема границ территории объекта культурного наследия



Условные обозначения:



- объект культурного наследия;




- границы территории объекта культурного наследия;

1-6

- характерные точки границ территории объекта культурного наследия.

Министр культуры
Ростовской области



А.А. Резванов