



МИНИСТЕРСТВО КУЛЬТУРЫ РОСТОВСКОЙ ОБЛАСТИ

ПОСТАНОВЛЕНИЕ

от 11.09.2017 № 23/01-01/464

г. Ростов-на-Дону

Об утверждении границ территории объекта культурного наследия регионального значения «Доходный дом И.С. Леванидова»

В соответствии со статьей 3¹ Федерального закона от 25.06.2002 № 73-ФЗ «Об объектах культурного наследия (памятниках истории и культуры) народов Российской Федерации», министерство культуры Ростовской области **п о с т а н о в л я е т:**


1. Утвердить границы территории объекта культурного наследия регионального значения «Доходный дом И.С. Леванидова», расположенного по адресу: Ростовская область, г. Ростов-на-Дону, ул. Тургеневская, 35/15, пер. Островского, литеры Б, Б1, состоящего на государственной охране в соответствии с постановлением Главы Администрации Ростовской области от 09.10.1998 № 411 «О принятии на государственную охрану памятников истории и культуры г. Ростова-на-Дону и мерах по их охране», согласно приложению.

2. Определить, что деятельность в границах территории объекта культурного наследия, указанного в пункте 1 настоящего постановления, осуществляется в соответствии с требованиями, предусмотренными статьями 5¹, 47³ Федерального закона от 25.06.2002 № 73-ФЗ «Об объектах культурного наследия (памятниках истории и культуры) народов Российской Федерации».

3. Настоящее постановление вступает в силу со дня его официального опубликования.

4. Контроль за выполнением настоящего постановления возложить на заместителя министра культуры Ростовской области Грунского И.В.

Министр культуры
Ростовской области



А.А. Резванов

Приложение
к постановлению
министерства культуры
Ростовской области
от 11.09.2017 № 23/01-01/464

ГРАНИЦЫ

территории объекта культурного наследия регионального значения
«Доходный дом И.С. Леванидова», расположенного по адресу: Ростовская
область, г. Ростов-на-Дону, ул. Тургеневская, 35/15, пер. Островского, литеры Б,
Б1, состоящего на государственной охране в соответствии с постановлением
Главы Администрации Ростовской области от 09.10.1998 № 411 «О принятии на
государственную охрану памятников истории и культуры
г. Ростова-на-Дону и мерах по их охране»

1. Описание границ территории объекта культурного наследия
регионального значения «Доходный дом И.С. Леванидова», расположенного
по адресу: Ростовская область, г. Ростов-на-Дону, ул. Тургеневская, 35/15,
пер. Островского, литеры Б, Б1, состоящего на государственной охране в
соответствии с постановлением Главы Администрации Ростовской области от
09.10.1998 № 411 «О принятии на государственную охрану памятников истории и
культуры г. Ростова-на-Дону и мерах по их охране».

Объект культурного наследия регионального значения «Доходный дом
И.С. Леванидова» по адресу: Ростовская обл., г. Ростов-на-Дону, ул. Тургеневская,
35/15, пер. Островского, литеры Б, Б1, состоящий на государственной охране в
соответствии с постановлением Главы Администрации Ростовской области от
09.10.1998 № 411 «О принятии на государственную охрану памятников истории и
культуры г. Ростова-на-Дону и мерах по их охране» (далее – объект культурного
наследия), расположен в исторической части города. Рельеф участка застройки с
уклоном в южном направлении.

Исходная точка 1 территории объекта культурного наследия расположена на
северо-восточном углу земельного участка кадастровый номер 61:44:0050628:7.

Границы территории объекта культурного наследия проходят:

от точки 1 до точки 2 - на расстоянии 25.98 м в юго-юго-восточном
направлении по границе земельного участка кадастровый номер 61:44:0050628:7;

от точки 2 до точки 3 - на расстоянии 19.47 м в западном-юго-западном
направлении по границе земельного участка кадастровый номер 61:44:0050628:7;

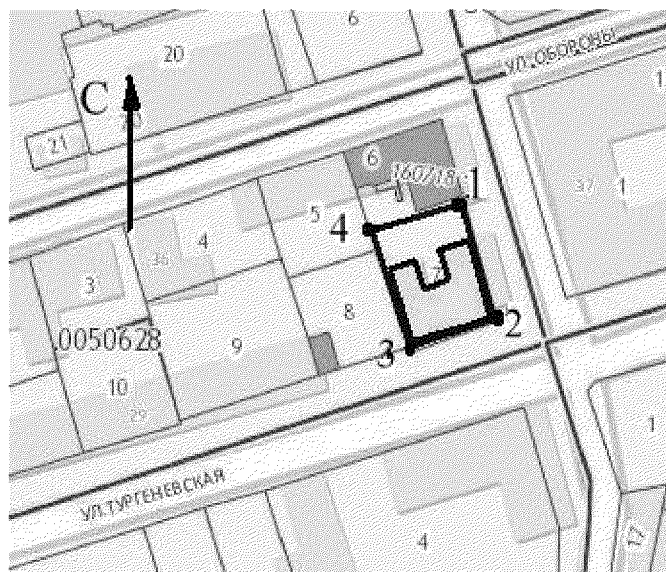
от точки 3 до точки 4 - на расстоянии 26.55 м в северо-северо-западном
направлении по границе земельного участка кадастровый номер 61:44:0050628:7;

от точки 4 - на расстоянии 20.67 м в восточном-северо-восточном
направлении до исходной точки 1.

2. Таблица координат характерных точек границ территории
объекта культурного наследия


Обозначение (номер) характерной точки	Координаты характерных точек во Всемирной геодезической системе координат (WGS-84)		Координаты характерных точек в местной системе координат (МСК)	
	Северной широты	Восточной долготы	X	Y
Точка 1	47°12'55.60	39°42'24.39	421029.17	2203409.75
Точка 2	47°12'55.39	39°42'23.52	421023.05	2203391.27
Точка 3	47°12'56.21	39°42'23.11	421048.31	2203383.09
Точка 4	47°12'56.41	39°42'24.05	421054.23	2203402.89

3. Схема границ территории объекта культурного наследия




Условные обозначения:

 - объект культурного наследия;

 - границы территории объекта культурного наследия;

1- 4 - характерные точки границ территории объекта культурного наследия.

Министр культуры
Ростовской области



А.А. Резванов