



МИНИСТЕРСТВО КУЛЬТУРЫ РОСТОВСКОЙ ОБЛАСТИ

ПОСТАНОВЛЕНИЕ

от 11.09.2017 № 23/01-01/456

г. Ростов-на-Дону

Об утверждении границ территории объекта культурного наследия регионального значения «Здание пакгауза Азовской таможни, затем склады арендованные братьями Руссо»

В соответствии со статьей 3¹ Федерального закона от 25.06.2002 № 73-ФЗ «Об объектах культурного наследия (памятниках истории и культуры) народов Российской Федерации» министерство культуры Ростовской области **п о с т а н о в л я е т:**


1. Утвердить границы территории объекта культурного наследия регионального значения «Здание пакгауза Азовской таможни, затем склады арендованные братьями Руссо», расположенного по адресу: Ростовская область, г. Азов, Пролетарский спуск, 1, литер А, состоящего на государственной охране в соответствии с решением Малого Совета Ростовского областного Совета народных депутатов от 18.11.1992 № 301 «О принятии на государственную охрану памятников истории и культуры в Ростовской области», согласно приложению.

2. Определить, что деятельность в границах территории объекта культурного наследия, указанного в пункте 1 настоящего постановления, осуществляется в соответствии с требованиями, предусмотренными статьями 5¹, 47³ Федерального закона от 25.06.2002 № 73-ФЗ «Об объектах культурного наследия (памятниках истории и культуры) народов Российской Федерации».

3. Настоящее постановление вступает в силу со дня его официального опубликования.

4. Контроль за выполнением настоящего постановления возложить на заместителя министра культуры Ростовской области Грунского И.В.

Министр культуры
Ростовской области



А.А. Резванов

Приложение
к постановлению
министерства культуры
Ростовской области
от 11.09.2017 № 23/01-01/456

ГРАНИЦЫ

территории объекта культурного наследия регионального значения «Здание пакгауза Азовской таможни, затем склады арендованные братьями Руссо», расположенного по адресу: Ростовская область, г. Азов, Пролетарский спуск, 1, литер А, состоящего на государственной охране в соответствии с решением Малого Совета Ростовского областного Совета народных депутатов от 18.11.1992 № 301 «О принятии на государственную охрану памятников истории и культуры в Ростовской области»

1. Описание границ территории объекта культурного наследия регионального значения «Здание пакгауза Азовской таможни, затем склады арендованные братьями Руссо», расположенного по адресу: Ростовская область, г. Азов, Пролетарский спуск, 1, литер А, состоящего на государственной охране в соответствии с решением Малого Совета Ростовского областного Совета народных депутатов от 18.11.1992 № 301 «О принятии на государственную охрану памятников истории и культуры в Ростовской области»

Объект культурного наследия регионального значения «Здание пакгауза Азовской таможни, затем склады арендованные братьями Руссо» по адресу: Ростовская область, г. Азов, Пролетарский спуск, 1, литер А, состоящий на государственной охране в соответствии с решением Малого Совета Ростовского областного Совета народных депутатов от 18.11.1992 № 301 «О принятии на государственную охрану памятников истории и культуры в Ростовской области» (далее – объект культурного наследия), расположен в северной части г. Азова, на территории, ограниченной с запада Пролетарским спуском, с юга – улицей Энгельса, с востока – площадью Азовского Осадного Сидения, с севера – территорией Азовского морского порта. Участок застройки в планировочном отношении сложный, с резким перепадом высот в северном направлении.

Исходная точка 1 территории объекта культурного наследия расположена на северо-западном углу объекта культурного наследия.

Границы территории объекта культурного наследия проходят:

от точки 1 до точки 2 – на расстоянии 56 м в восточном-юго-восточном направлении;

от точки 2 до точки 3 – на расстоянии 10,75 м в юго-юго-западном направлении;

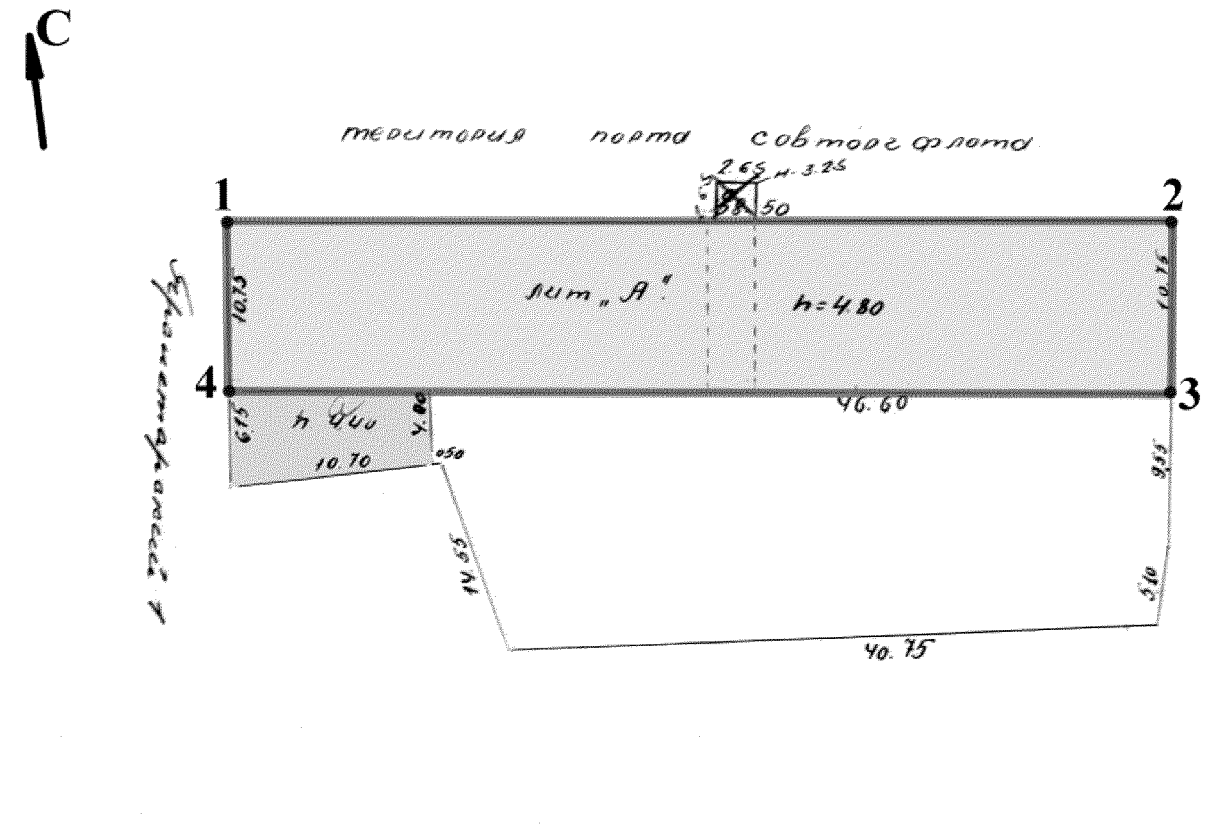
от точки 3 до точки 4 – на расстоянии 56 м в западном-северо-западном направлении;

от точки 4 – на расстоянии 10,74 м в северо-северо-восточном направлении до исходной точки 1.

2. Таблица координат характерных точек границ территории
объекта культурного наследия


Обозначение (номер) характерной точки	Координаты характерных точек во Всемирной геодезической системе координат (WGS-84)		Координаты характерных точек в местной системе координат (МСК)	
	Северной широты	Восточной долготы	X	Y
Точка 1	47°07'05.87	39°25'10.48	410443.67	1409104.35
Точка 2	47°07'05.49	39°25'13.08	410432.79	1409159.28
Точка 3	47°07'05.15	39°25'12.97	410422.24	1409157.21
Точка 4	47°07'05.53	39°25'10.37	410433.13	1409102.28

3. Схема границ территории объекта культурного наследия




Условные обозначения:

 - объект культурного наследия;

 - границы территории объекта культурного наследия;

1-4 - характерные точки границ территории объекта культурного наследия.

Министр культуры
Ростовской области



А.А. Резванов