



МИНИСТЕРСТВО КУЛЬТУРЫ РОСТОВСКОЙ ОБЛАСТИ

ПОСТАНОВЛЕНИЕ

от 11.09.2017 № 23/01-01/468

г. Ростов-на-Дону

Об утверждении границ территории объекта культурного наследия регионального значения «Жилой дом Я.С. Шпитального – отца изобретателя ППШ»

В соответствии со статьей 3¹ Федерального закона от 25.06.2002 № 73-ФЗ «Об объектах культурного наследия (памятниках истории и культуры) народов Российской Федерации» министерство культуры Ростовской области **п о с т а н о в л я е т:**


1. Утвердить границы территории объекта культурного наследия регионального значения «Жилой дом Я.С. Шпитального – отца изобретателя ППШ», расположенного по адресу: Ростовская область, г. Азов, Пролетарский спуск, 3, литеры А, а, состоящего на государственной охране в соответствии с решением Малого Совета Ростовского областного Совета народных депутатов от 18.11.1992 № 301 «О принятии на государственную охрану памятников истории и культуры в Ростовской области», согласно приложению.

2. Определить, что деятельность в границах территории объекта культурного наследия, указанного в пункте 1 настоящего постановления, осуществляется в соответствии с требованиями, предусмотренными статьями 5¹, 47³ Федерального закона от 25.06.2002 № 73-ФЗ «Об объектах культурного наследия (памятниках истории и культуры) народов Российской Федерации».

3. Настоящее постановление вступает в силу со дня его официального опубликования.

4. Контроль за выполнением настоящего постановления возложить на заместителя министра культуры Ростовской области Грунского И.В.

Министр культуры
Ростовской области



А.А. Резванов

Приложение
к постановлению
министерства культуры
Ростовской области
от 11.09.2017 № 23/01-01/468

ГРАНИЦЫ

территории объекта культурного наследия регионального значения «Жилой дом Я.С. Шпитального – отца изобретателя ППШ», расположенного по адресу: Ростовская область, г. Азов, Пролетарский спуск, 3, литеры А, а, состоящего на государственной охране в соответствии с решением Малого Совета Ростовского областного Совета народных депутатов от 18.11.1992 № 301 «О принятии на государственную охрану памятников истории и культуры в Ростовской области»

1. Описание границ территории объекта культурного наследия регионального значения «Жилой дом Я.С. Шпитального – отца изобретателя ППШ», расположенного по адресу: Ростовская область, г. Азов, Пролетарский спуск, 3, литеры А, а, состоящего на государственной охране в соответствии с решением Малого Совета Ростовского областного Совета народных депутатов от 18.11.1992 № 301 «О принятии на государственную охрану памятников истории и культуры в Ростовской области»

Объект культурного наследия регионального значения «Жилой дом Я.С. Шпитального – отца изобретателя ППШ» по адресу: Ростовская область, г. Азов, Пролетарский спуск, 3, литеры А, а, состоящий на государственной охране в соответствии с решением Малого Совета Ростовского областного Совета народных депутатов от 18.11.1992 № 301 «О принятии на государственную охрану памятников истории и культуры в Ростовской области» (далее – объект культурного наследия), расположен в северной части г. Азова, на территории, ограниченной с запада Пролетарским спуском, с юга – улицей Энгельса, с востока – площадью Азовского Осадного Сидения, с севера – территорией Азовского морского порта. Участок застройки в планировочном отношении сложный, с резким перепадом высот в северном направлении.

Исходная точка 1 территории объекта культурного наследия расположена на юго-западном углу объекта культурного наследия.

Границы территории объекта культурного наследия проходят:

от точки 1 до точки 2 – на расстоянии 13 м в восточном-северо-восточном направлении;

от точки 2 до точки 3 – на расстоянии 20,52 м в северо-северо-западном направлении;

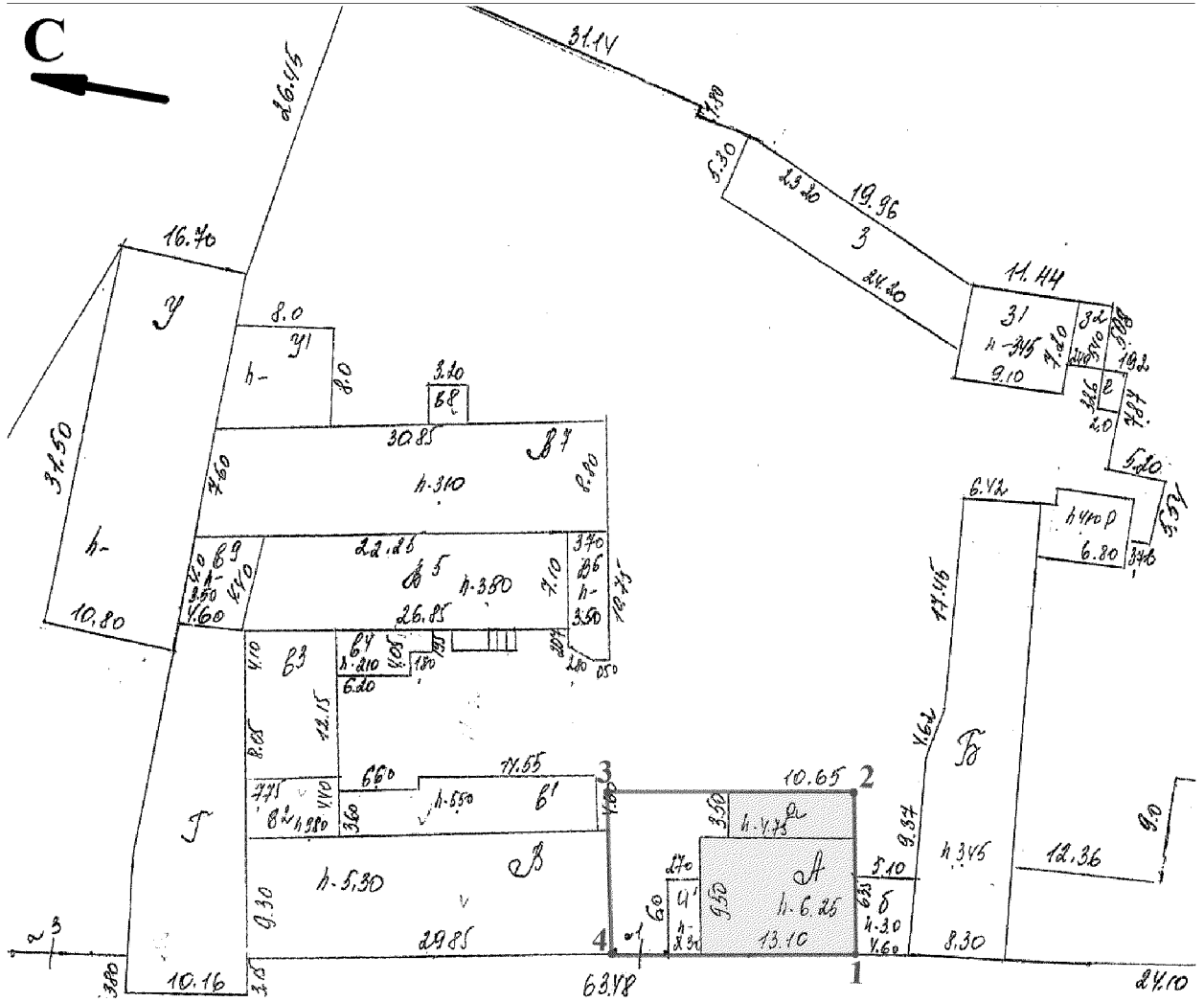
от точки 3 до точки 4 – на расстоянии 13 м в западном-юго-западном направлении;

от точки 4 – на расстоянии 20,51 м в юго-юго-восточном направлении до исходной точки 1.

2. Таблица координат характерных точек границ территории
объекта культурного наследия

Обозначение (номер) характерной точки	Координаты характерных точек во Всемирной геодезической системе координат (WGS-84)		Координаты характерных точек в местной системе координат (МСК)	
	Северной широты	Восточной долготы	X	Y
Точка 1	47°07'03.60	39°25'09.88	410373.25	1409092.93
Точка 2	47°07'03.63	39°25'10.49	410374.56	1409105.86
Точка 3	47°07'04.30	39°25'10.39	410394.94	1409103.43
Точка 4	47°07'04.26	39°25'09.78	410393.62	1409090.50

3. Схема границ территории объекта культурного наследия



ст. Кроветарский № 3

Условные обозначения:



- объект культурного наследия;




- границы территории объекта культурного наследия;

1-4

- характерные точки границ территории объекта культурного наследия.

Министр культуры
Ростовской области



А.А. Резванов