



МИНИСТЕРСТВО КУЛЬТУРЫ РОСТОВСКОЙ ОБЛАСТИ

ПОСТАНОВЛЕНИЕ

от 11.09.2017 № 23/01-01/452

г. Ростов-на-Дону

Об утверждении границ территории объекта культурного наследия федерального значения «Училище приходское, в котором в 1912 – 1914 годах учился М.А. Шолохов»

В соответствии со статьей 3¹ Федерального закона от 25.06.2002 № 73-ФЗ «Об объектах культурного наследия (памятниках истории и культуры) народов Российской Федерации», министерство культуры Ростовской области **п о с т а н о в л я е т:**


1. Утвердить границы территории объекта культурного наследия федерального значения «Училище приходское, в котором в 1912 – 1914 годах учился М.А. Шолохов», расположенного по адресу: Ростовская область, Боковский район, ст. Каргинская, ул. Советская, 48, состоящего на государственной охране в соответствии с постановлением Совета министров РСФСР от 11.07.1984 № 306 «Об увековечении памяти дважды Героя Социалистического Труда, писателя и общественного деятеля М.А. Шолохова», распоряжением Правительства Российской Федерации от 30.12.2014 № 2794-р, согласно приложению.

2. Определить, что деятельность в границах территории объекта культурного наследия, указанного в пункте 1 настоящего постановления, осуществляется в соответствии с требованиями, предусмотренными статьями 5¹, 47³ Федерального закона от 25.06.2002 № 73-ФЗ «Об объектах культурного наследия (памятниках истории и культуры) народов Российской Федерации».

3. Настоящее постановление вступает в силу со дня его официального опубликования.

4. Контроль за выполнением настоящего постановления возложить на заместителя министра культуры Ростовской области Грунского И.В.

Министр культуры
Ростовской области



А.А. Резванов

Приложение
к постановлению
министерства культуры
Ростовской области
от 11.09.2017 № 23/01-01/452

ГРАНИЦЫ

территории объекта культурного наследия федерального значения
«Училище приходское, в котором в 1912 – 1914 годах учился М.А. Шолохов»,
расположенного по адресу:

Ростовская область, Боковский, ст. Каргинская, ул. Советская, 48, состоящего
на государственной охране в соответствии с постановлением Совета министров
РСФСР от 11.07.1984 № 306 «Об увековечении памяти дважды Героя
Социалистического Труда, писателя и общественного деятеля М.А. Шолохова»,
распоряжением Правительства Российской Федерации от 30.12.2014 № 2794-р

1. Описание границ территории объекта культурного наследия федерального значения «Училище приходское, в котором в 1912 - 1914 годах учился М.А. Шолохов», расположенного по адресу: Ростовская область, Боковский район, ст. Каргинская, ул. Советская, 48, состоящего на государственной охране в соответствии с постановлением Совета министров РСФСР от 11.07.1984 № 306 «Об увековечении памяти дважды Героя Социалистического Труда, писателя и общественного деятеля М.А. Шолохова», распоряжением Правительства Российской Федерации от 30.12.2014 № 2794-р

Объект культурного наследия федерального значения «Училище приходское, в котором в 1912 – 1914 годах учился М.А. Шолохов» по адресу: Ростовская область, Боковский район, ст. Каргинская, ул. Советская, 48, состоящий на государственной охране в соответствии с постановлением Совета министров РСФСР от 11.07.1984 № 306 «Об увековечении памяти дважды Героя Социалистического Труда, писателя и общественного деятеля М.А. Шолохова», распоряжением Правительства Российской Федерации от 30.12.2014 № 2794-р (далее – объект культурного наследия), расположен в центральной исторической части станицы. Рельеф участка застройки относительно спокойный.

Исходная точка 1 территории объекта культурного наследия расположена на северо-северо-западном углу земельного участка кадастровый номер 61:05:0040106:48.

Границы территории объекта культурного наследия проходят:

от точки 1 до точки 2 - на расстоянии 32,35м в восточном-юго-восточном направлении по границе земельного участка кадастровый номер 61:05:0040106:48;

от точки 2 до точки 3 - на расстоянии 29,03м в юго-юго-западном направлении по границе земельного участка кадастровый номер 61:05:0040106:48;

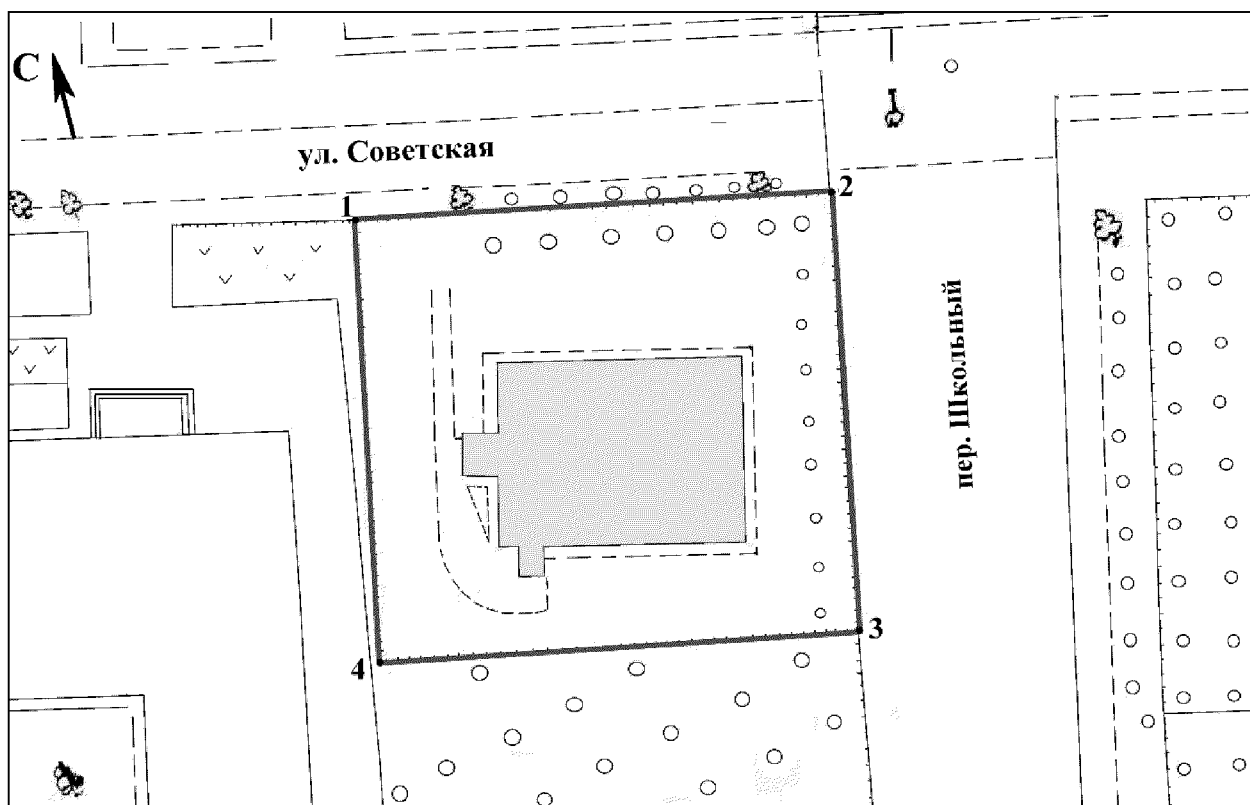
от точки 3 до точки 4 - на расстоянии 32,34м в западном-северо-западном направлении по границе земельного участка кадастровый номер 61:05:0040106:48;

от точки 4 - на расстоянии 29,69м в северо-северо-восточном направлении по границе земельного участка кадастровый номер 61:05:0040106:48 до исходной точки 1.


2. Таблица координат характерных точек границ территории
объекта культурного наследия

Обозначение (номер) характерной точки	Координаты характерных точек во Всемирной геодезической системе координат (WGS-84)		Координаты характерных точек в местной системе координат (МСК)	
	Северной широты	Восточной долготы	X	Y
Точка 1	49°21'05.48	41°38'31.43	657969.75	2347969.64
Точка 2	49°21'05.04	41°38'32.89	657956.54	2347999.17
Точка 3	49°21'04.20	41°38'32.26	657930.38	2347986.58
Точка 4	49°21'04.62	41°38'30.79	657942.98	2347956.80

3. Схема границ территории объекта культурного наследия



Условные обозначения:



- объект культурного наследия;




- границы территории объекта культурного наследия;

1-4

- характерные точки границ территории объекта культурного наследия.

Министр культуры
Ростовской области



А.А. Резванов