



## МИНИСТЕРСТВО КУЛЬТУРЫ РОСТОВСКОЙ ОБЛАСТИ

### ПОСТАНОВЛЕНИЕ

от 11.09.2017 № 23/01-01/453

г. Ростов-на-Дону

**Об утверждении границ территории  
объекта культурного наследия федерального значения  
«Усадьба, в которой жил и работал в 1919 – 1926 годах М.А. Шолохов: Дом  
жилой, начало XX века; Сарай для скота и птицы, начало XX века; Поветка,  
начало XX века; Погреб, начало XX века; Печь летняя, начало XX века;  
Колодец с журавлем, начало XX века; Ограда, начало XX века»**

В соответствии со статьей 3<sup>1</sup> Федерального закона от 25.06.2002 № 73-ФЗ «Об объектах культурного наследия (памятниках истории и культуры) народов Российской Федерации», министерство культуры Ростовской области **п о с т а н о в л я е т:**


1. Утвердить границы территории объекта культурного наследия федерального значения «Усадьба, в которой жил и работал в 1919 – 1926 годах М.А. Шолохов: Дом жилой, начало XX века; Сарай для скота и птицы, начало XX века; Поветка, начало XX века; Погреб, начало XX века; Печь летняя, начало XX века; Колодец с журавлем, начало XX века; Ограда, начало XX века», расположенного по адресу: Ростовская область, Боковский район, ст. Каргинская, ул. Советская, 71, литеры А, Б, В, Г, Д, К, состоящего на государственной охране в соответствии с постановлением Совета министров РСФСР от 11.07.1984 № 306 «Об увековечении памяти дважды Героя Социалистического Труда, писателя и общественного деятеля М.А. Шолохова», распоряжением Правительства Российской Федерации от 30.12.2014 № 2794-р, согласно приложению.

2. Определить, что деятельность в границах территории объекта культурного наследия, указанного в пункте 1 настоящего постановления, осуществляется в соответствии с требованиями, предусмотренными статьями 5<sup>1</sup>, 47<sup>3</sup> Федерального закона от 25.06.2002 № 73-ФЗ «Об объектах культурного наследия (памятниках истории и культуры) народов Российской Федерации».

3. Настоящее постановление вступает в силу со дня его официального опубликования.

4. Контроль за выполнением настоящего постановления возложить на заместителя министра культуры Ростовской области Грунского И.В.

Министр культуры  
Ростовской области



А.А. Резванов

Приложение  
к постановлению  
министерства культуры  
Ростовской области  
от 11.09.2017 № 23/01-01/453

## ГРАНИЦЫ

территории объекта культурного наследия федерального значения «Усадьба, в которой жил и работал в 1919 – 1926 годах М.А. Шолохов: Дом жилой, начало XX века; Сарай для скота и птицы, начало XX века; Поветка, начало XX века; Погреб, начало XX века; Печь летняя, начало XX века; Колодец с журавлем, начало XX века; Ограда, начало XX века», расположенного по адресу: Ростовская область, Боковский район, ст. Каргинская, ул. Советская, 71, литеры А,Б, В, Г, Д, К, состоящего на государственной охране в соответствии с постановлением Совета министров РСФСР от 11.07.1984 № 306 «Об увековечении памяти дважды Героя Социалистического Труда, писателя и общественного деятеля М.А. Шолохова», распоряжением Правительства Российской Федерации от 30.12.2014 № 2794-р

1. Описание границ территории объекта культурного наследия федерального значения «Усадьба, в которой жил и работал в 1919 – 1926 годах М.А. Шолохов: Дом жилой, начало XX века; Сарай для скота и птицы, начало XX века; Поветка, начало XX века; Погреб, начало XX века; Печь летняя, начало XX века; Колодец с журавлем, начало XX века; Ограда, начало XX века», расположенного по адресу: Ростовская область, Боковский район, ст. Каргинская, ул. Советская, 71, литеры А,Б, В, Г, Д, К, состоящего на государственной охране в соответствии с постановлением Совета министров РСФСР от 11.07.1984 № 306 «Об увековечении памяти дважды Героя Социалистического Труда, писателя и общественного деятеля М.А. Шолохова», распоряжением Правительства Российской Федерации от 30.12.2014 № 2794-р

Объект культурного наследия федерального значения «Усадьба, в которой жил и работал в 1919 – 1926 годах М.А. Шолохов: Дом жилой, начало XX века; Сарай для скота и птицы, начало XX века; Поветка, начало XX века; Погреб, начало XX века; Печь летняя, начало XX века; Колодец с журавлем, начало XX века; Ограда, начало XX века» по адресу: Ростовская область, Боковский район, ст. Каргинская, ул. Советская, 71, литеры А,Б, В, Г, Д, К, состоящий на государственной охране в соответствии с постановлением Совета министров РСФСР от 11.07.1984 № 306 «Об увековечивании памяти дважды Героя Социалистического Труда, писателя и общественного деятеля М.А. Шолохова», распоряжением Правительства Российской Федерации от 30.12.2014 № 2794-р (далее – объект культурного наследия), расположен в исторической части станицы. Рельеф участка застройки относительно спокойный.

Исходная точка 1 территории объекта культурного наследия расположена на юго-западном углу земельного участка кадастровый номер 61:05:0040104:61.

Границы территории объекта культурного наследия проходят:

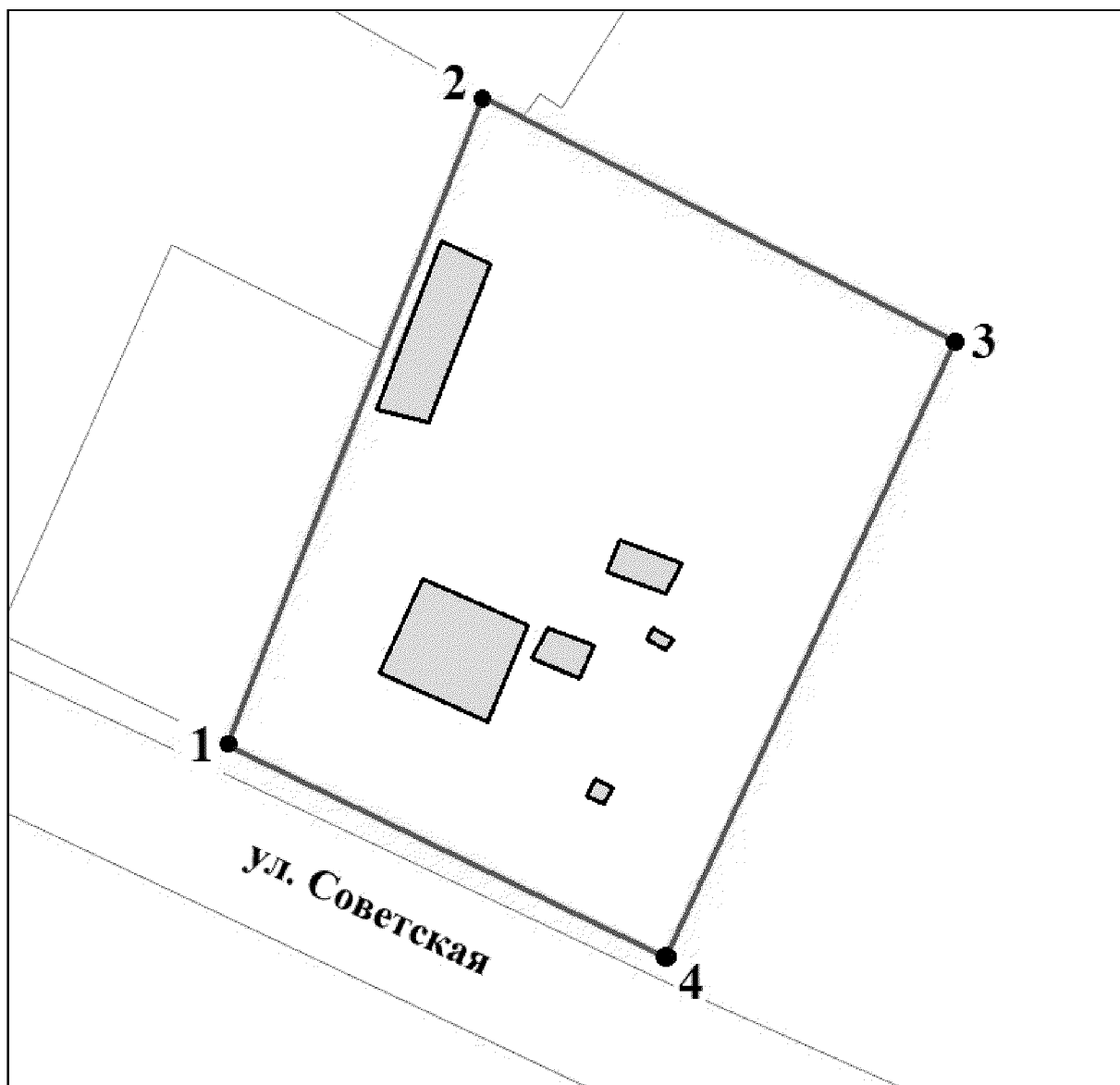
от точки 1 до точки 2 - на расстоянии 46.91м в северо-северо-восточном

направлении по границе земельного участка кадастровый номер 61:05:0040104:61;  
от точки 2 до точки 3- на расстоянии 36.01м в восточном-юго-восточном  
направлении по границе земельного участка кадастровый номер 61:05:0040104:61;  
от точки 3 до точки 4- на расстоянии 45.99м в юго-юго-западном направлении  
по границе земельного участка кадастровый номер 61:05:0040104:61;  
от точки 4 - на расстоянии 33.11м в западном-северо-западном направлении  
по границе земельного участка кадастровый номер 61:05:0040104:61 до исходной  
точки 1.


2. Таблица координат характерных точек границ территории  
объекта культурного наследия

Обозначение (номер) характерной точки	Координаты характерных точек во Всемирной геодезической системе координат (WGS-84)		Координаты характерных точек в местной системе координат (МСК)	
	Северной широты	Восточной долготы	X	Y
Точка 1	49°20'57.81	41°39'00.13	657737.90	2348550.81
Точка 2	49°20'59.22	41°39'00.98	657781.65	2348567.74
Точка 3	49°20'58.69	41°39'02.57	657765.54	2348599.94
Точка 4	49°20'57.34	41°39'01.60	657723.75	2348580.74

### 3. Схема границ территории объекта культурного наследия



Условные обозначения:



- объект культурного наследия;




- границы территории объекта культурного наследия;

1-4

- характерные точки границ территории объекта культурного наследия.

Министр культуры  
Ростовской области



А.А. Резванов