



МИНИСТЕРСТВО КУЛЬТУРЫ РОСТОВСКОЙ ОБЛАСТИ

ПОСТАНОВЛЕНИЕ

от 11.09.2017 № 23/01-01/466

г. Ростов-на-Дону

Об утверждении границ территории объекта культурного наследия регионального значения «Здание Невского домовладельческого общества, 1898 г.»

В соответствии со статьей 3¹ Федерального закона от 25.06.2002 № 73-ФЗ «Об объектах культурного наследия (памятниках истории и культуры) народов Российской Федерации», министерство культуры Ростовской области **п о с т а н о в л я е т:**


1. Утвердить границы территории объекта культурного наследия регионального значения «Здание Невского домовладельческого общества, 1898 г.», расположенного по адресу: Ростовская область, г. Ростов-на-Дону, ул. Станиславского, 36, литер А, состоящего на государственной охране в соответствии с постановлением Главы Администрации Ростовской области от 09.10.1998 № 411 «О принятии на государственную охрану памятников истории и культуры г. Ростова-на-Дону и мерах по их охране», согласно приложению.

2. Определить, что деятельность в границах территории объекта культурного наследия, указанного в пункте 1 настоящего постановления, осуществляется в соответствии с требованиями, предусмотренными статьями 5¹, 47³ Федерального закона от 25.06.2002 № 73-ФЗ «Об объектах культурного наследия (памятниках истории и культуры) народов Российской Федерации».

3. Настоящее постановление вступает в силу со дня его официального опубликования.

4. Контроль за выполнением настоящего постановления возложить на заместителя министра культуры Ростовской области Грунского И.В.

Министр культуры
Ростовской области



А.А. Резванов

Приложение
к постановлению
министерства культуры
Ростовской области
от 11.09.2017 № 23/01-01/466

ГРАНИЦЫ

территории объекта культурного наследия регионального значения «Здание Невского домовладельческого общества, 1898 г.», расположенного по адресу: Ростовская область, г. Ростов-на-Дону, ул. Станиславского, 36, литер А, состоящего на государственной охране в соответствии с постановлением Главы Администрации Ростовской области от 09.10.1998 № 411 «О принятии на государственную охрану памятников истории и культуры г. Ростова-на-Дону и мерах по их охране»

1. Описание границ территории объекта культурного наследия регионального значения «Здание Невского домовладельческого общества, 1898 г.», расположенного по адресу: Ростовская область, г. Ростов-на-Дону, ул. Станиславского, 36, литер А, состоящего на государственной охране в соответствии с постановлением Главы Администрации Ростовской области от 09.10.1998 № 411 «О принятии на государственную охрану памятников истории и культуры г. Ростова-на-Дону и мерах по их охране».

Объект культурного наследия регионального значения «Здание Невского домовладельческого общества, 1898 г.» по адресу: Ростовская область, г. Ростов-на-Дону, ул. Станиславского, 36, литер А, состоящий на государственной охране в соответствии с постановлением Главы Администрации Ростовской области от 09.10.1998 № 411 «О принятии на государственную охрану памятников истории и культуры г. Ростова-на-Дону и мерах по их охране» (далее – объект культурного наследия), расположен в центральной исторической части города. Рельеф участка застройки имеет незначительный уклон в южном направлении.

Исходная точка 1 территории объекта культурного наследия расположена на северо-западном углу земельного участка кадастровый номер 61:44:0050625:3.

Границы территории объекта культурного наследия проходят:

от точки 1 до точки 2 - на расстоянии 19,13 м в восточном-северо-восточном направлении по границе земельного участка кадастровый номер 61:44:0050625:3;

от точки 2 до точки 3 - на расстоянии 31,67 м в юго-юго-восточном направлении по границе земельного участка кадастровый номер 61:44:0050625:3;

от точки 3 до точки 4 - на расстоянии 22,64 м в западном-юго-западном направлении по грани стены южного фасада восточного крыла здания до пересечения с границей земельного участка кадастровый номер 61:44:0050625:3;

от точки 4 до точки 5 - на расстоянии 1,69 м в северо-северо-западном направлении по границе земельного участка кадастровый номер 61:44:0050625:3;

от точки 5 до точки 6 - на расстоянии 16,18 м в северном направлении по границе земельного участка кадастровый номер 61:44:0050625:3;

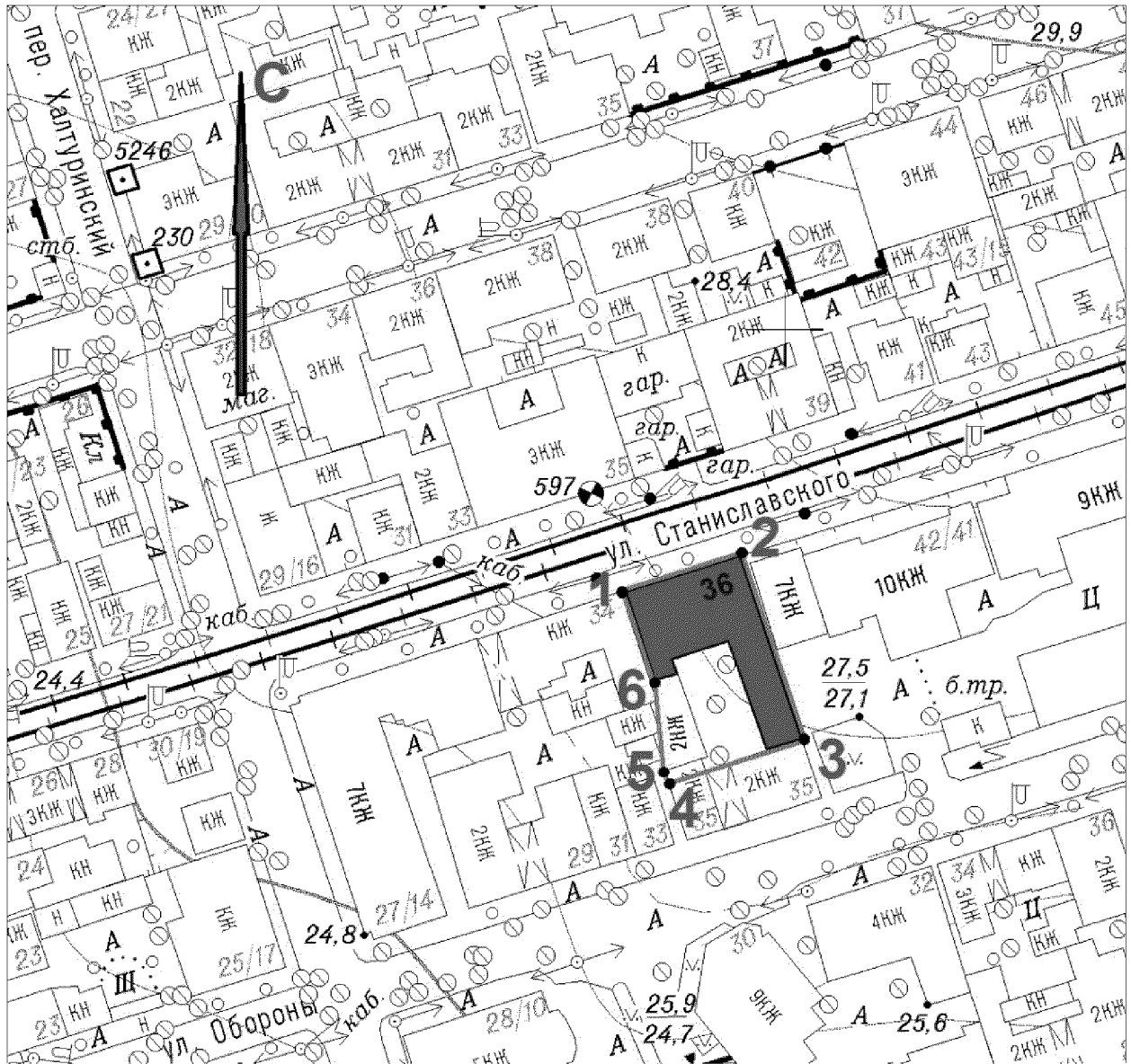
от точки 6 на расстоянии 14,30 м в северо-северо-западном направлении по

границе земельного участка кадастровый номер 61:44:0050625:3 до исходной точки 1.

2. Таблица координат характерных точек границ территории
объекта культурного наследия

Обозначение (номер) характерной точки	Координаты характерных точек во Всемирной геодезической системе координат (WGS-84)		Координаты характерных точек в местной системе координат (МСК)	
	Северной широты	Восточной долготы	X	Y
Точка 1	47°12'57.49	39°42'17.37	421089.81	2203263.07
Точка 2	47°12'57.67	39°42'18.25	421095.02	2203281.48
Точка 3	47°12'56.69	39°42'18.72	421064.83	2203291.04
Точка 4	47°12'56.47	39°42'17.70	421058.40	2203269.33
Точка 5	47°12'56.53	39°42'17.67	421060.02	2203268.84
Точка 6	47°12'57.05	39°42'17.58	421076.11	2203267.16

3. Схема границ территории объекта культурного наследия



Условные обозначения:



- объект культурного наследия;




- границы территории объекта культурного наследия;

1-6

- характерные точки границ территории объекта культурного наследия.

Министр культуры
Ростовской области



А.А. Резванов