



МИНИСТЕРСТВО КУЛЬТУРЫ РОСТОВСКОЙ ОБЛАСТИ

ПОСТАНОВЛЕНИЕ

от 11.09.2017 № 23/01-01/462

г. Ростов-на-Дону

Об утверждении границ территории объекта культурного наследия регионального значения «Главный корпус Ростовского института железнодорожного транспорта, 1930-е гг. Восстановлен в нач. 1950-х гг.»

В соответствии со статьей 3¹ Федерального закона от 25.06.2002 № 73-ФЗ «Об объектах культурного наследия (памятниках истории и культуры) народов Российской Федерации» министерство культуры Ростовской области **п о с т а н о в л я е т:**


1. Утвердить границы территории объекта культурного наследия регионального значения «Главный корпус Ростовского института железнодорожного транспорта, 1930-е гг. Восстановлен в нач. 1950-х гг.», расположенного по адресу: Ростовская область, г. Ростов-на-Дону, пл. Ростовского Стрелкового Полка Народного Ополчения, 2, литеры А, А1, состоящего на государственной охране в соответствии с постановлением Главы Администрации Ростовской области от 09.10.1998 № 411 «О принятии на государственную охрану памятников истории и культуры г. Ростова-на-Дону и мерах по их охране», согласно приложению.

2. Определить, что деятельность в границах территории объекта культурного наследия, указанного в пункте 1 настоящего постановления, осуществляется в соответствии с требованиями, предусмотренными статьями 5¹, 47³ Федерального закона от 25.06.2002 № 73-ФЗ «Об объектах культурного наследия (памятниках истории и культуры) народов Российской Федерации».

3. Настоящее постановление вступает в силу со дня его официального опубликования.

4. Контроль за выполнением настоящего постановления возложить на заместителя министра культуры Ростовской области Грунского И.В.

Министр культуры
Ростовской области



А.А. Резванов

Приложение
к постановлению
министерства культуры
Ростовской области
от 11.09.2017 № 23/01-01/462

ГРАНИЦЫ

территории объекта культурного наследия регионального значения «Главный корпус Ростовского института железнодорожного транспорта, 1930-е гг. Восстановлен в нач. 1950-х гг.», расположенного по адресу: Ростовская область, г. Ростов-на-Дону, пл. Ростовского Стрелкового Полка Народного Ополчения, 2, литеры А, А1, состоящего на государственной охране в соответствии с постановлением Главы Администрации Ростовской области от 09.10.1998 № 411 «О принятии на государственную охрану памятников истории и культуры г. Ростова-на-Дону и мерах по их охране»

1. Описание границ территории объекта культурного наследия регионального значения «Главный корпус Ростовского института железнодорожного транспорта, 1930-е гг. Восстановлен в нач. 1950-х гг.», расположенного по адресу: Ростовская область, г. Ростов-на-Дону, пл. Ростовского Стрелкового Полка Народного Ополчения, 2, литеры А, А1, состоящего на государственной охране в соответствии с постановлением Главы Администрации Ростовской области от 09.10.1998 № 411 «О принятии на государственную охрану памятников истории и культуры г. Ростова-на-Дону и мерах по их охране»

Объект культурного наследия регионального значения «Главный корпус Ростовского института железнодорожного транспорта, 1930-е гг. Восстановлен в нач. 1950-х гг.» по адресу: Ростовская область, г. Ростов-на-Дону, пл. Ростовского Стрелкового Полка Народного Ополчения, 2, литеры А, А1, состоящий на государственной охране в соответствии с постановлением Главы Администрации Ростовской области от 09.10.1998 № 411 «О принятии на государственную охрану памятников истории и культуры г. Ростова-на-Дону и мерах по их охране» (далее – объект культурного наследия), расположен в центральной части города. Участок застройки в планировочном отношении сложный, с общим уклоном в южном направлении.

Исходная точка 1 территории объекта культурного наследия расположена на западном углу земельного участка кадастровый номер 61:44:0081801:19.

Границы территории объекта культурного наследия проходят:

от точки 1 до точки 2 – на расстоянии 544,71 м в северо-восточном направлении по границе земельного участка кадастровый номер 61:44:0081801:19;

от точки 2 до точки 3 – на расстоянии 5,46 м в юго-восточном направлении по границе земельного участка кадастровый номер 61:44:0081801:19;

от точки 3 до точки 4 – на расстоянии 24,8 м в северо-восточном направлении по границе земельного участка кадастровый номер 61:44:0081801:19;

от точки 4 до точки 5 – на расстоянии 9,51 м в северо-восточном направлении

границе земельного участка кадастровый номер 61:44:0081801:19;

от точки 52 до точки 53 – на расстоянии 52,11 м в западном-северо-западном направлении по границе земельного участка кадастровый номер 61:44:0081801:19;

от точки 53 до точки 54 – на расстоянии 22,49 м в западном направлении по границе земельного участка кадастровый номер 61:44:0081801:19;

от точки 54 до точки 55 – на расстоянии 11,96 м в северо-западном направлении по границе земельного участка кадастровый номер 61:44:0081801:19;

от точки 55 до точки 56 – на расстоянии 47,12 м в западном направлении по границе земельного участка кадастровый номер 61:44:0081801:19;

от точки 56 до точки 57 – на расстоянии 63,39 м в юго-западном направлении по границе земельного участка кадастровый номер 61:44:0081801:19;

от точки 57 до точки 58 – на расстоянии 6,89 м в юго-западном направлении по границе земельного участка кадастровый номер 61:44:0081801:19;

от точки 58 до точки 59 – на расстоянии 14,93 м в юго-юго-западном направлении по границе земельного участка кадастровый номер 61:44:0081801:19;

от точки 59 до точки 60 – на расстоянии 203,72 м в западном-северо-западном направлении по границе земельного участка кадастровый номер 61:44:0081801:19;

от точки 60 – на расстоянии 137,19 м в северо-западном направлении по границе земельного участка кадастровый номер 61:44:0081801:19 до исходной точки 1.

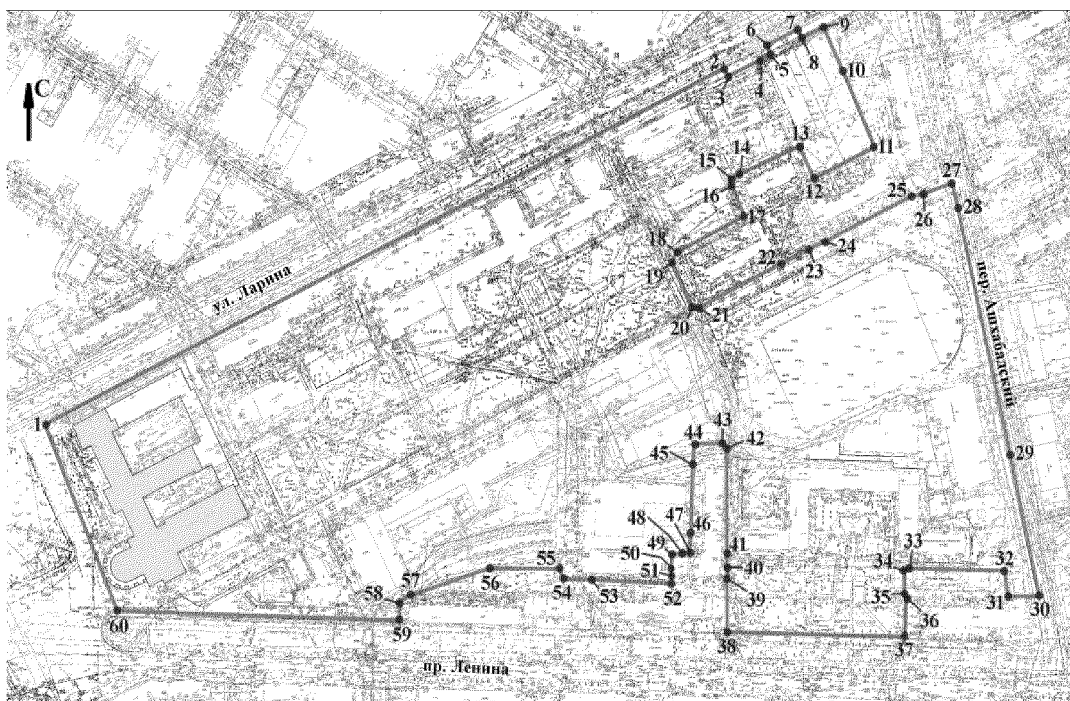
2. Таблица координат характерных точек границ территории объекта культурного наследия

Обозначение (номер) характерной точки	Координаты характерных точек во Всемирной геодезической системе координат (WGS-84)		Координаты характерных точек в местной системе координат (МСК)	
	Северной широты	Восточной долготы	X	Y
Точка 1	47°15'04.36	39°41'49.63	425017.40	2202743.93
Точка 2	47°15'12.03	39°42'12.96	425246.09	2203238.31
Точка 3	47°15'11.86	39°42'13.06	425241.05	2203240.42
Точка 4	47°15'12.21	39°42'14.13	425251.31	2203263.00
Точка 5	47°15'12.34	39°42'14.54	425255.31	2203271.63
Точка 6	47°15'12.51	39°42'14.42	425260.45	2203269.38
Точка 7	47°15'12.85	39°42'15.46	425270.58	2203291.31
Точка 8	47°15'12.69	39°42'15.56	425265.82	2203293.34
Точка 9	47°15'12.92	39°42'16.27	425272.61	2203308.31
Точка 10	47°15'12.04	39°42'16.88	425245.25	2203320.83
Точка 11	47°15'10.32	39°42'18.05	425191.58	2203344.58
Точка 12	47°15'09.61	39°42'15.95	425170.51	2203299.90

Точка 13	47°15'10.31	39°42'15.47	425192.24	2203290.30
Точка 14	47°15'09.69	39°42'13.37	425173.95	2203245.69
Точка 15	47°15'09.60	39°42'13.14	425171.21	2203240.85
Точка 16	47°15'09.55	39°42'13.13	425169.65	2203240.64
Точка 17	47°15'08.81	39°42'13.57	425146.46	2203249.53
Точка 18	47°15'08.03	39°42'11.28	425123.40	2203200.92
Точка 19	47°15'07.89	39°42'11.05	425118.97	2203196.02
Точка 20	47°15'06.84	39°42'11.80	425086.39	2203211.32
Точка 21	47°15'06.83	39°42'11.96	425086.11	2203214.69
Точка 22	47°15'07.81	39°42'14.93	425115.30	2203277.71
Точка 23	47°15'08.03	39°42'15.59	425121.64	2203291.67
Точка 24	47°15'08.22	39°42'16.22	425127.57	2203304.96
Точка 25	47°15'09.18	39°42'19.14	425155.93	2203366.94
Точка 26	47°15'09.19	39°42'19.39	425156.15	2203372.08
Точка 27	47°15'09.44	39°42'20.31	425163.84	2203391.61
Точка 28	47°15'09.08	39°42'20.43	425152.57	2203393.90
Точка 29	47°15'02.89	39°42'22.42	424960.79	2203432.57
Точка 30	47°15'00.51	39°42'23.17	424886.79	2203447.29
Точка 31	47°15'00.52	39°42'22.19	424887.61	2203426.56
Точка 32	47°15'01.06	39°42'22.03	424904.44	2203423.60
Точка 33	47°15'01.16	39°42'18.91	424908.62	2203357.95
Точка 34	47°15'01.14	39°42'18.89	424907.79	2203357.55
Точка 35	47°15'00.60	39°42'18.90	424891.14	2203357.42
Точка 36	47°15'00.51	39°42'18.93	424888.34	2203358.13
Точка 37	47°14'59.57	39°42'18.91	424859.50	2203357.07
Точка 38	47°14'59.72	39°42'12.82	424866.08	2203229.10
Точка 39	47°15'00.89	39°42'12.87	424902.21	2203230.80
Точка 40	47°15'00.89	39°42'12.84	424902.23	2203230.26
Точка 41	47°15'00.96	39°42'12.85	424904.33	2203230.38
Точка 42	47°15'03.82	39°42'13.00	424992.51	2203235.04
Точка 43	47°15'03.89	39°42'13.00	424994.71	2203235.15
Точка 44	47°15'03.91	39°42'11.92	424995.67	2203212.30
Точка 45	47°15'03.38	39°42'11.88	424979.31	2203211.18
Точка 46	47°15'01.77	39°42'11.76	424929.69	2203207.84
Точка 47	47°15'01.50	39°42'11.74	424921.46	2203207.29


Точка 48	47°15'01.50	39°42'11.61	424921.58	2203204.56
Точка 49	47°15'01.51	39°42'11.05	424922.11	2203192.78
Точка 50	47°15'01.00	39°42'11.02	424906.30	2203192.06
Точка 51	47°15'00.93	39°42'11.02	424904.09	2203191.96
Точка 52	47°15'00.73	39°42'11.01	424897.86	2203191.59
Точка 53	47°15'00.81	39°42'08.53	424901.20	2203139.59
Точка 54	47°15'00.83	39°42'07.46	424902.25	2203117.12
Точка 55	47°15'01.18	39°42'07.22	424913.12	2203112.14
Точка 56	47°15'01.21	39°42'04.98	424914.78	2203065.05
Точка 57	47°15'00.61	39°42'02.10	424897.29	2203004.12
Точка 58	47°15'00.50	39°42'01.81	424893.89	2202998.13
Точка 59	47°15'00.01	39°42'01.80	424878.97	2202997.55
Точка 60	47°15'00.25	39°41'52.12	424889.72	2202794.11

3. Схема границ территории объекта культурного наследия




Условные обозначения:

 - объект культурного наследия;

 - границы территории объекта культурного наследия;

1-60 - характерные точки границ территории объекта культурного наследия.

Министр культуры
Ростовской области



А.А. Резванов