



МИНИСТЕРСТВО КУЛЬТУРЫ РОСТОВСКОЙ ОБЛАСТИ

ПОСТАНОВЛЕНИЕ

от 11.09.2017 № 23/01-01/465

г. Ростов-на-Дону

Об утверждении границ территории объекта культурного наследия регионального значения «Доходный дом Е.А. Пасквиллини, 2-я пол. XIX в.»

В соответствии со статьей 3¹ Федерального закона от 25.06.2002 № 73-ФЗ «Об объектах культурного наследия (памятниках истории и культуры) народов Российской Федерации», министерство культуры Ростовской области **п о с т а н о в л я е т:**


1. Утвердить границы территории объекта культурного наследия регионального значения «Доходный дом Е.А. Пасквиллини, 2-я пол. XIX в.», расположенного по адресу: Ростовская область, г. Ростов-на-Дону, ул. Тургеневская, 23, литер А, состоящего на государственной охране в соответствии с постановлением Главы Администрации Ростовской области от 09.10.1998 № 411 «О принятии на государственную охрану памятников истории и культуры г. Ростова-на-Дону и мерах по их охране», согласно приложению.

2. Определить, что деятельность в границах территории объекта культурного наследия, указанного в пункте 1 настоящего постановления, осуществляется в соответствии с требованиями, предусмотренными статьями 5¹, 47³ Федерального закона от 25.06.2002 № 73-ФЗ «Об объектах культурного наследия (памятниках истории и культуры) народов Российской Федерации».

3. Настоящее постановление вступает в силу со дня его официального опубликования.

4. Контроль за выполнением настоящего постановления возложить на заместителя министра культуры Ростовской области Грунского И.В.

Министр культуры
Ростовской области



А.А. Резванов

Приложение
к постановлению
министерства культуры
Ростовской области
от 11.09.2017 № 23/01-01/465

ГРАНИЦЫ

территории объекта культурного наследия регионального значения «Доходный дом Е.А. Пасквилини, 2-я пол. XIX в.», расположенного по адресу: Ростовская область, г. Ростов-на-Дону, ул. Тургеневская, 23, литер А, состоящего на государственной охране в соответствии с постановлением Главы Администрации Ростовской области от 09.10.1998 № 411 «О принятии на государственную охрану памятников истории и культуры г. Ростова-на-Дону и мерах по их охране»

1. Описание границ территории объекта культурного наследия регионального значения «Доходный дом Е.А. Пасквилини, 2-я пол. XIX в.», расположенного по адресу: Ростовская область, г. Ростов-на-Дону, ул. Тургеневская, 23, литер А, состоящего на государственной охране в соответствии с постановлением Главы Администрации Ростовской области от 09.10.1998 № 411 «О принятии на государственную охрану памятников истории и культуры г. Ростова-на-Дону и мерах по их охране».

Объект культурного наследия регионального значения «Доходный дом Е.А. Пасквилини, 2-я пол. XIX в.» по адресу: Ростовская область, г. Ростов-на-Дону, ул. Тургеневская, 23, литер А, состоящий на государственной охране в соответствии с постановлением Главы Администрации Ростовской области от 09.10.1998 № 411 «О принятии на государственную охрану памятников истории и культуры г. Ростова-на-Дону и мерах по их охране» (далее – объект культурного наследия), расположен в центральной исторической части города Рельеф участка застройки имеет незначительный уклон в южном направлении.

Исходная точка 1 территории объекта культурного наследия расположена на юго-западном углу земельного участка кадастровый номер 61:44:0050628:11.

Границы территории объекта культурного наследия проходят:

от точки 1 до точки 2 - на расстоянии 21,36 м в северо-северо-западном направлении по границе земельного участка кадастровый номер 61:44:0050628:11;

от точки 2 до точки 3 - на расстоянии 15,18 м в восточном-северо-восточном направлении по границе земельного участка кадастровый номер 61:44:0050628:11;

от точки 3 до точки 4 - на расстоянии 4,86 м в юго-юго-восточном направлении по границе земельного участка кадастровый номер 61:44:0050628:11;

от точки 4 до точки 5 - на расстоянии 14,36 м в восточном-северо-восточном направлении по границе земельного участка кадастровый номер 61:44:0050628:11;

от точки 5 до точки 6 - на расстоянии 2,30 м в юго-юго-восточном направлении по границе земельного участка кадастровый номер 61:44:0050628:11;

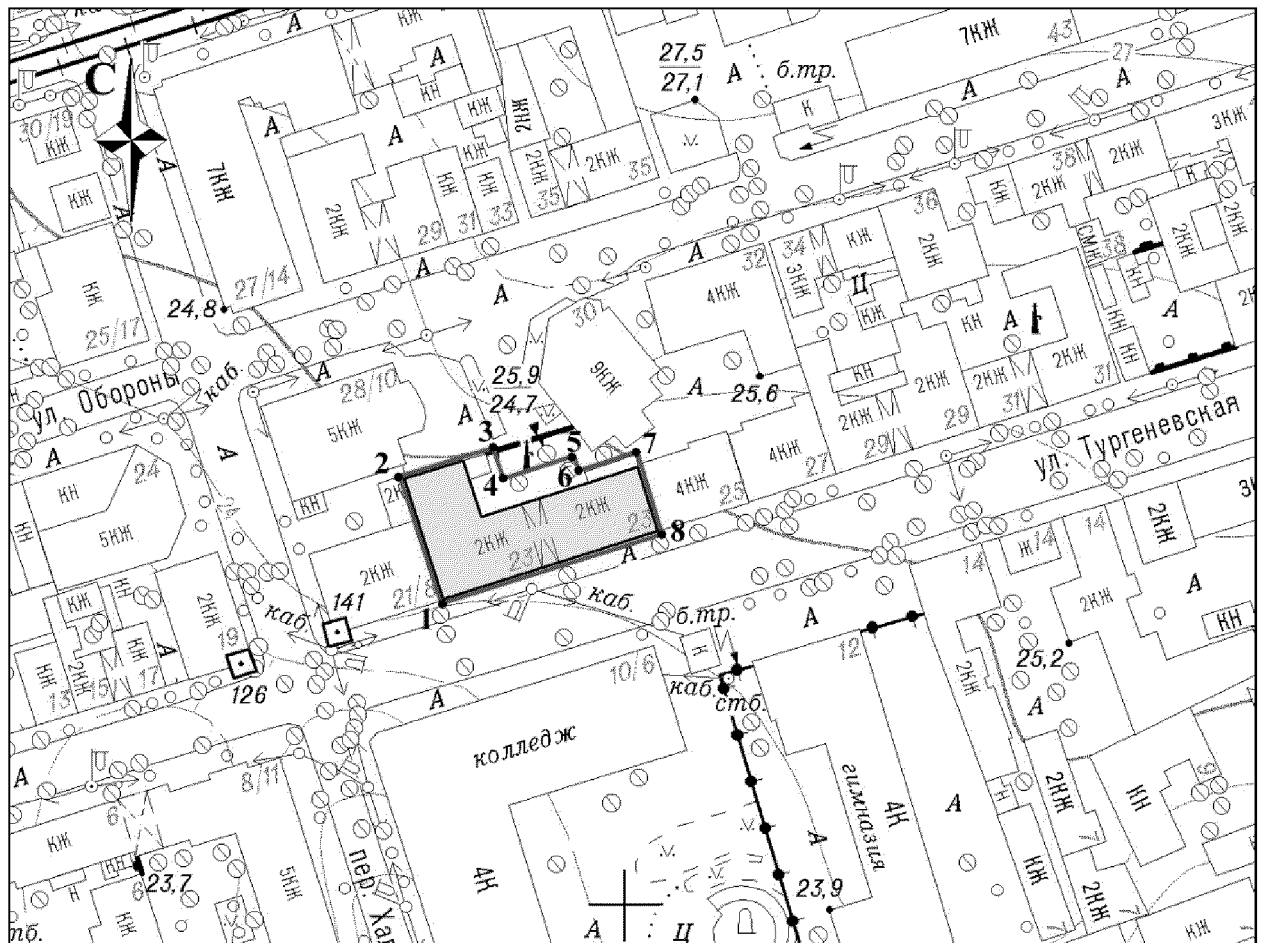
от точки 6 до точки 7 - на расстоянии 8,37 м в восточном-северо-восточном

направлении по границе земельного участка кадастровый номер 61:44:0050628:11;
от точки 7 до точки 8 - на расстоянии 13,87 м в юго-юго-восточном
направлении по границе земельного участка кадастровый номер 61:44:0050628:11;
от точки 8 - на расстоянии 37,16 м в западном-юго-западном направлении по
границе земельного участка кадастровый номер 61:44:0050628:11 до исходной
точки 1.

2. Таблица координат характерных точек границ территории
объекта культурного наследия

Обозначение (номер) характерной точки	Координаты характерных точек во Всемирной геодезической системе координат (WGS-84)		Координаты характерных точек в местной системе координат (МСК)	
	Северной широты	Восточной долготы	X	Y
Точка 1	47°12'54.10	39°42'17.13	420985.17	2203256.24
Точка 2	47°12'54.76	39°42'16.83	421005.64	2203250.14
Точка 3	47°12'54.90	39°42'17.52	421009.80	2203264.74
Точка 4	47°12'54.75	39°42'17.58	421005.13	2203266.08
Точка 5	47°12'54.89	39°42'18.23	421009.33	2203279.81
Точка 6	47°12'54.82	39°42'18.26	421007.12	2203280.44
Точка 7	47°12'54.89	39°42'18.65	421009.21	2203288.55
Точка 8	47°12'54.46	39°42'18.82	420995.74	2203291.86

3. Схема границ территории объекта культурного наследия



Условные обозначения:



- объект культурного наследия;




- границы территории объекта культурного наследия;

1-8

- характерные точки границ территории объекта культурного наследия.

Министр культуры
Ростовской области



А.А. Резванов