



## МИНИСТЕРСТВО КУЛЬТУРЫ РОСТОВСКОЙ ОБЛАСТИ

### ПОСТАНОВЛЕНИЕ

от 07.09.2017 № 23/01-01/442

г. Ростов-на-Дону

#### Об утверждении границ территории объекта культурного наследия регионального значения «Жилой дом Нечипуренко»

В соответствии со статьей 3<sup>1</sup> Федерального закона от 25.06.2002 № 73-ФЗ «Об объектах культурного наследия (памятниках истории и культуры) народов Российской Федерации» министерство культуры Ростовской области **п о с т а н о в л я е т:**


1. Утвердить границы территории объекта культурного наследия регионального значения «Жилой дом Нечипуренко», расположенного по адресу: Ростовская область, г. Азов, ул. К. Либкнехта, 53/50, пер. Красноармейский, литеры А, а, а1, состоящего на государственной охране в соответствии с решением Малого Совета Ростовского областного Совета народных депутатов от 18.11.1992 № 301 «О принятии на государственную охрану памятников истории и культуры в Ростовской области», согласно приложению.

2. Определить, что деятельность в границах территории объекта культурного наследия, указанного в пункте 1 настоящего постановления, осуществляется в соответствии с требованиями, предусмотренными статьями 5<sup>1</sup>, 47<sup>3</sup> Федерального закона от 25.06.2002 № 73-ФЗ «Об объектах культурного наследия (памятниках истории и культуры) народов Российской Федерации».

3. Настоящее постановление вступает в силу со дня его официального опубликования.

4. Контроль за выполнением настоящего постановления возложить на заместителя министра культуры Ростовской области Грунского И.В.

Министр культуры  
Ростовской области



А.А. Резванов

Приложение  
к постановлению  
министерства культуры  
Ростовской области  
от 07.09.2017 № 23/01-01/442

## ГРАНИЦЫ

территории объекта культурного наследия регионального значения «Жилой дом Нечипуренко», расположенного по адресу: Ростовская область, г. Азов, ул. К. Либкнехта, 53/50, пер. Красноармейский, литеры А, а, а1, состоящего на государственной охране в соответствии с решением Малого Совета Ростовского областного Совета народных депутатов от 18.11.1992 № 301 «О принятии на государственную охрану памятников истории и культуры в Ростовской области»

1. Описание границ территории объекта культурного наследия регионального значения «Жилой дом Нечипуренко», расположенного по адресу: Ростовская область, г. Азов, ул. К. Либкнехта, 53/50, пер. Красноармейский, литеры А, а, а1, состоящего на государственной охране в соответствии с решением Малого Совета Ростовского областного Совета народных депутатов от 18.11.1992 № 301 «О принятии на государственную охрану памятников истории и культуры в Ростовской области»

Объект культурного наследия регионального значения «Жилой дом Нечипуренко» по адресу: Ростовская область, г. Азов, ул. К. Либкнехта, 53/50, пер. Красноармейский, литеры А, а, а1, состоящий на государственной охране в соответствии с решением Малого Совета Ростовского областного Совета народных депутатов от 18.11.1992 № 301 «О принятии на государственную охрану памятников истории и культуры в Ростовской области» (далее – объект культурного наследия), расположен в северной части г. Азова, в квартале застройки, ограниченном с северо-запада ул. Гоголя, с юго-запада – пер. Красноармейским, с юго-востока – ул. К. Либкнехта, с северо-востока – ул. Измайлова. Участок застройки в планировочном отношении сложный, с общим уклоном в восточном направлении.

Исходная точка 1 территории объекта культурного наследия расположена на южном углу земельного участка кадастровый номер 61:45:0000155:13.

Границы территории объекта культурного наследия проходят:

от точки 1 до точки 2 – на расстоянии 18,08 м в северо-западном направлении по границе земельного участка кадастровый номер 61:45:0000155:13;

от точки 2 до точки 3 – на расстоянии 7,05 м в северо-восточном направлении по границе земельного участка кадастровый номер 61:45:0000155:13;

от точки 3 до точки 4 – на расстоянии 9,99 м в северо-восточном направлении по границе земельного участка кадастровый номер 61:45:0000155:13;

от точки 4 до точки 5 – на расстоянии 5,14 м в северо-восточном направлении по границе земельного участка кадастровый номер 61:45:0000155:13;

от точки 5 до точки 6 – на расстоянии 3,2 м в северо-восточном направлении по границе земельного участка кадастровый номер 61:45:0000155:13;

от точки 6 до точки 7 – на расстоянии 3,14 м в северо-восточном направлении

по границе земельного участка кадастровый номер 61:45:0000155:13;

от точки 7 до точки 8 – на расстоянии 4,37 м в юго-восточном направлении по границе земельного участка кадастровый номер 61:45:0000155:13;

от точки 8 до точки 9 – на расстоянии 1,76 м в юго-западном направлении по границе земельного участка кадастровый номер 61:45:0000155:13;

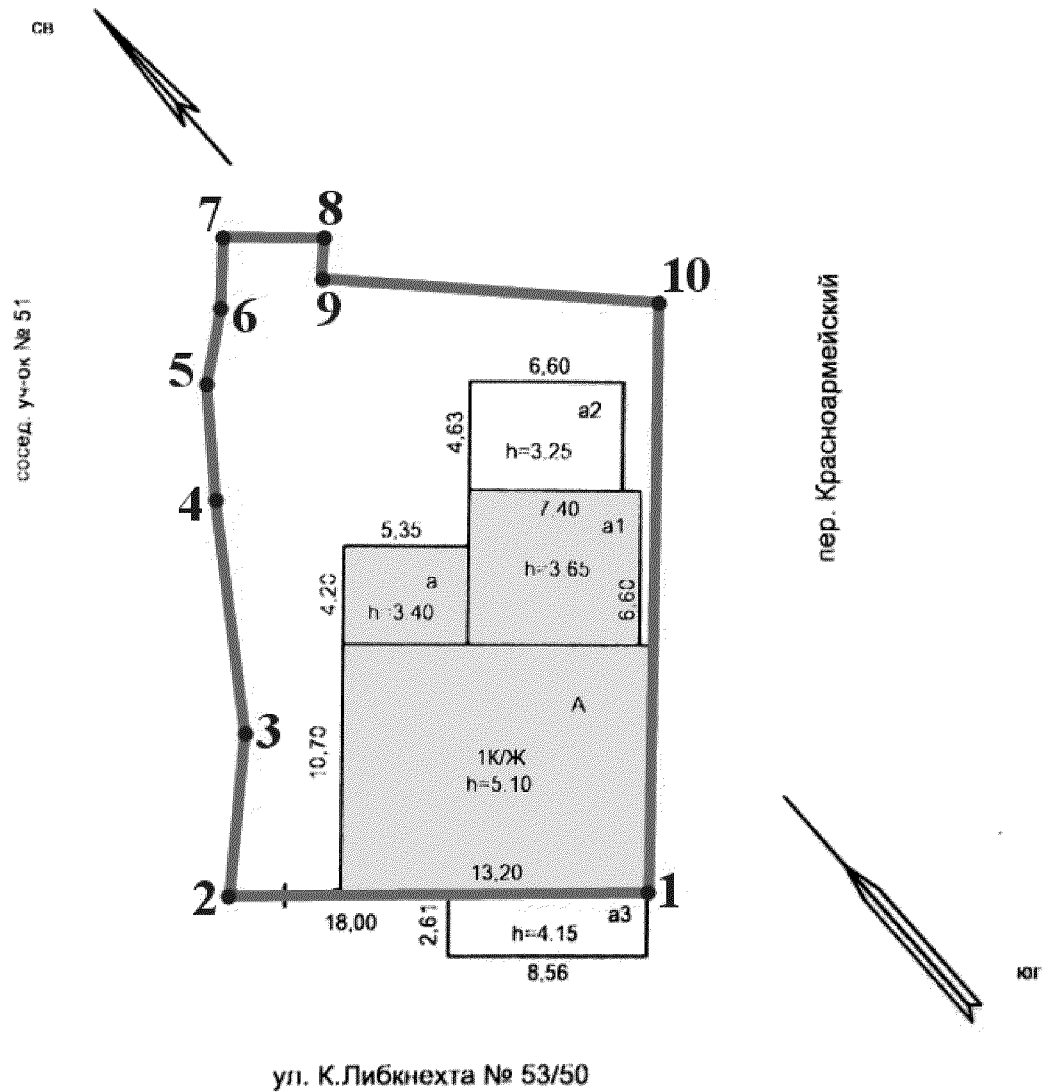
от точки 9 до точки 10 – на расстоянии 14,53 м в юго-восточном направлении по границе земельного участка кадастровый номер 61:45:0000155:13;

от точки 10 – на расстоянии 25,27 м в юго-западном направлении по границе земельного участка кадастровый номер 61:45:0000155:13 до исходной точки 1.

## 2. Таблица координат характерных точек границ территории объекта культурного наследия


Обозначение (номер) характерной точки	Координаты характерных точек во Всемирной геодезической системе координат (WGS-84)		Координаты характерных точек в местной системе координат (МСК)	
	Северной широты	Восточной долготы	X	Y
Точка 1	47°06'33.91	39°25'45.71	409470.49	1409865.22
Точка 2	47°06'34.33	39°25'45.11	409483.11	1409852.28
Точка 3	47°06'34.47	39°25'45.37	409487.49	1409857.80
Точка 4	47°06'34.72	39°25'45.67	409495.39	1409863.91
Точка 5	47°06'34.85	39°25'45.83	409499.30	1409867.24
Точка 6	47°06'34.90	39°25'45.96	409501.11	1409869.88
Точка 7	47°06'34.97	39°25'46.07	409503.25	1409872.18
Точка 8	47°06'34.87	39°25'46.21	409500.13	1409875.24
Точка 9	47°06'34.83	39°25'46.15	409498.97	1409873.91
Точка 10	47°06'34.47	39°25'46.59	409488.00	1409883.44

### 3. Схема границ территории объекта культурного наследия




Условные обозначения:

 - объект культурного наследия;

 - границы территории объекта культурного наследия;

**1-10** - характерные точки границ территории объекта культурного наследия.

Министр культуры  
Ростовской области



А.А. Резванов