



## МИНИСТЕРСТВО КУЛЬТУРЫ РОСТОВСКОЙ ОБЛАСТИ

### ПОСТАНОВЛЕНИЕ

от 07.09.2017 № 23/01-01/441

г. Ростов-на-Дону

#### Об утверждении границ территории объекта культурного наследия регионального значения «Жилой дом, арендованный под типографию Немченко, печатавшей частную газету «Эхо Азова»

В соответствии со статьей 3<sup>1</sup> Федерального закона от 25.06.2002 № 73-ФЗ «Об объектах культурного наследия (памятниках истории и культуры) народов Российской Федерации» министерство культуры Ростовской области **п о с т а н о в л я е т:**


1. Утвердить границы территории объекта культурного наследия регионального значения «Жилой дом, арендованный под типографию Немченко, печатавшей частную газету «Эхо Азова», расположенного по адресу: Ростовская область, г. Азов, ул. Московская, 72/61, пер. Красноармейский, литеры А, А1, состоящего на государственной охране в соответствии с решением Малого Совета Ростовского областного Совета народных депутатов от 18.11.1992 № 301 «О принятии на государственную охрану памятников истории и культуры в Ростовской области», согласно приложению.

2. Определить, что деятельность в границах территории объекта культурного наследия, указанного в пункте 1 настоящего постановления, осуществляется в соответствии с требованиями, предусмотренными статьями 5<sup>1</sup>, 47<sup>3</sup> Федерального закона от 25.06.2002 № 73-ФЗ «Об объектах культурного наследия (памятниках истории и культуры) народов Российской Федерации».

3. Настоящее постановление вступает в силу со дня его официального опубликования.

4. Контроль за выполнением настоящего постановления возложить на заместителя министра культуры Ростовской области Грунского И.В.

Министр культуры  
Ростовской области



А.А. Резванов

Приложение  
к постановлению  
министерства культуры  
Ростовской области  
от 07.09.2017 № 23/01-01/441

**ГРАНИЦЫ**

территории объекта культурного наследия регионального значения «Жилой дом, арендованный под типографию Немченко, печатавшей частную газету «Эхо Азова», расположенного по адресу: Ростовская область, г. Азов, ул. Московская, 72/61, пер. Красноармейский, литеры А, А1, состоящего на государственной охране в соответствии с решением Малого Совета Ростовского областного Совета народных депутатов от 18.11.1992 № 301 «О принятии на государственную охрану памятников истории и культуры в Ростовской области»

1. Описание границ территории объекта культурного наследия регионального значения «Жилой дом, арендованный под типографию Немченко, печатавшей частную газету «Эхо Азова», расположенного по адресу: Ростовская область, г. Азов, ул. Московская, 72/61, пер. Красноармейский, литеры А, А1, состоящего на государственной охране в соответствии с решением Малого Совета Ростовского областного Совета народных депутатов от 18.11.1992 № 301 «О принятии на государственную охрану памятников истории и культуры в Ростовской области»

Объект культурного наследия регионального значения «Жилой дом, арендованный под типографию Немченко, печатавшей частную газету «Эхо Азова» по адресу: Ростовская область, г. Азов, ул. Московская, 72/61, пер. Красноармейский, литеры А, А1, состоящий на государственной охране в соответствии с решением Малого Совета Ростовского областного Совета народных депутатов от 18.11.1992 № 301 «О принятии на государственную охрану памятников истории и культуры в Ростовской области» (далее – объект культурного наследия), расположен в северной части г. Азова, в квартале застройки, ограниченном с северо-востока ул. Московской, с юго-востока – пр. Зои Космодемьянской, с юго-запада – ул. Ленинградской, с северо-запада – пер. Красноармейским Рельеф квартала застройки, на территории которого находится объект, спокойный.

Исходная точка 1 территории объекта культурного наследия расположена на северном углу земельного участка кадастровый номер 61:45:0000165:138.

Границы территории объекта культурного наследия проходят:

от точки 1 до точки 2 – на расстоянии 41,91 м в юго-восточном направлении по границе земельного участка кадастровый номер 61:45:0000165:138;

от точки 2 до точки 3 – на расстоянии 17,25 м в юго-западном направлении по границе земельного участка кадастровый номер 61:45:0000165:138;

от точки 3 до точки 4 – на расстоянии 2,06 м в юго-восточном направлении по границе земельного участка кадастровый номер 61:45:0000165:138;

от точки 4 до точки 5 – на расстоянии 12,13 м в юго-западном направлении по границе земельного участка кадастровый номер 61:45:0000165:138;

от точки 5 до точки 6 – на расстоянии 6,01 м в северо-западном направлении

по границе земельного участка кадастровый номер 61:45:0000165:138;

от точки 6 до точки 7 – на расстоянии 2,69 м в северо-восточном направлении;

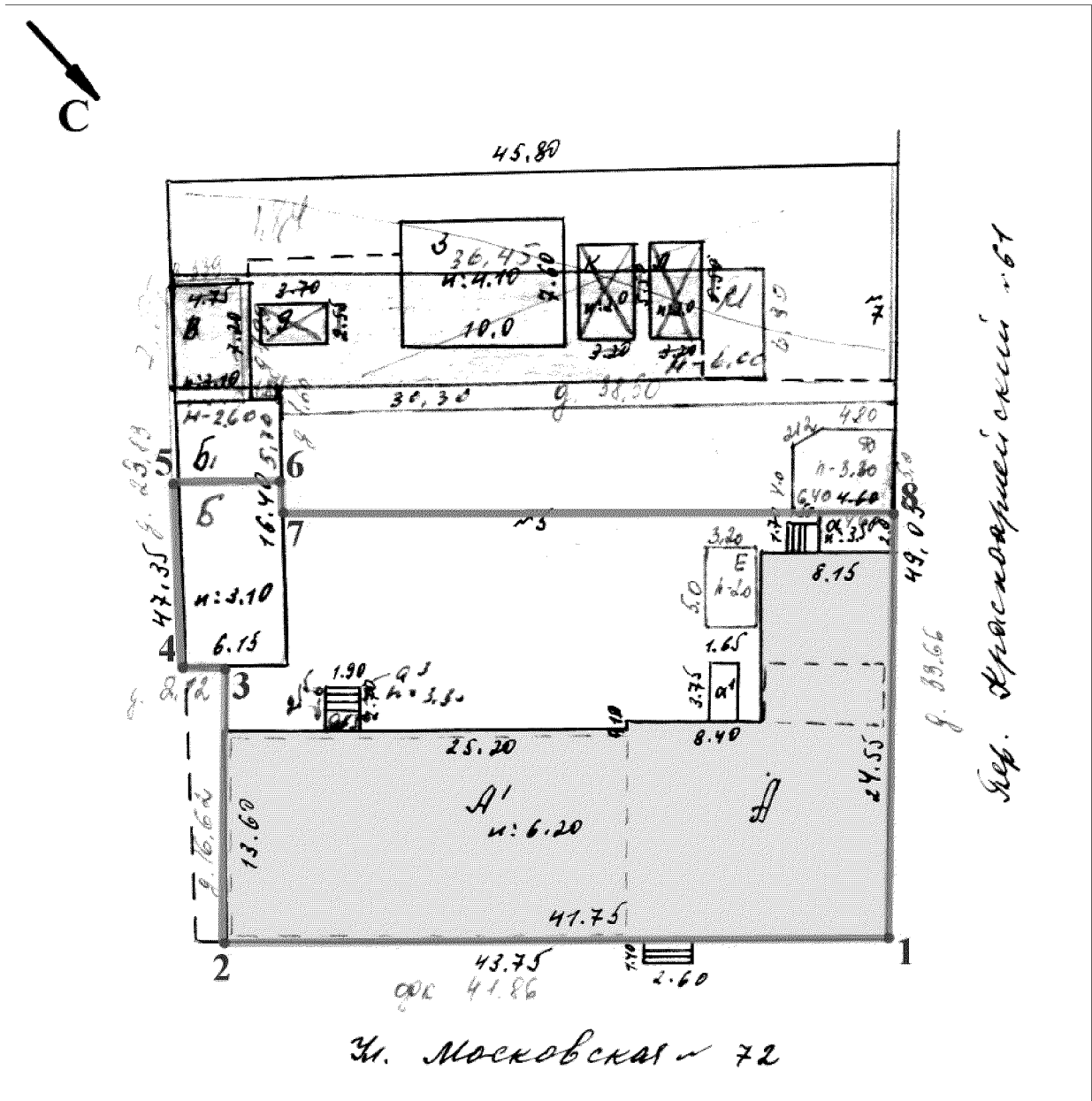
от точки 7 до точки 8 – на расстоянии 37,86 м в северо-западном направлении;

от точки 8 – на расстоянии 26,57 м в северо-восточном направлении по границе земельного участка кадастровый номер 61:45:0000165:138 до исходной точки 1.

2. Таблица координат характерных точек границ территории  
объекта культурного наследия

Обозначение (номер) характерной точки	Координаты характерных точек во Всемирной геодезической системе координат (WGS-84)		Координаты характерных точек в местной системе координат (МСК)	
	Северной широты	Восточной долготы	X	Y
Точка 1	47°06'30,41	39°25'41,75	409360,80	1409783,80
Точка 2	47°06'29,45	39°25'43,15	409331,60	1409813,86
Точка 3	47°06'29,07	39°25'42,56	409319,59	1409801,48
Точка 4	47°06'29,03	39°25'42,63	409318,35	1409803,12
Точка 5	47°06'28,73	39°25'42,25	409309,14	1409795,23
Точка 6	47°06'28,87	39°25'42,05	409313,28	1409790,88
Точка 7	47°06'28,93	39°25'42,13	409315,31	1409792,64
Точка 8	47°06'29,80	39°25'40,86	409341,62	1409765,41


### 3. Схема границ территории объекта культурного наследия



Условные обозначения:

- объект культурного наследия;
- границы территории объекта культурного наследия;
- 1-8** - характерные точки границ территории объекта культурного наследия.

Министр культуры  
Ростовской области



А.А. Резванов