



РОСТОВСКАЯ ОБЛАСТЬ

ОБЛАСТНОЙ ЗАКОН

ОБ УТВЕРЖДЕНИИ ЗАКЛЮЧЕНИЯ СОГЛАШЕНИЯ
ОБ УСТАНОВЛЕНИИ ОПИСАНИЯ ЧАСТИ ГРАНИЦЫ
МЕЖДУ СУБЪЕКТАМИ РОССИЙСКОЙ ФЕДЕРАЦИИ
РОСТОВСКОЙ ОБЛАСТЬЮ И РЕСПУБЛИКОЙ КАЛМЫКИЯ

Принят
Законодательным Собранием

18 марта 2026 года

Статья 1

Утвердить заключение Соглашения об установлении описания части границы между субъектами Российской Федерации Ростовской областью и Республикой Калмыкия от 22 декабря 2025 года (текст Соглашения прилагается).

Статья 2

Настоящий Областной закон вступает в силу со дня его официального опубликования.

Губернатор
Ростовской области

г. Ростов-на-Дону
23 марта 2026 года
№ 436-ЗС



Ю.Б. Слюсарь

**СОГЛАШЕНИЕ
ОБ УСТАНОВЛЕНИИ ОПИСАНИЯ ЧАСТИ ГРАНИЦЫ
МЕЖДУ СУБЪЕКТАМИ РОССИЙСКОЙ ФЕДЕРАЦИИ
РОСТОВСКОЙ ОБЛАСТЬЮ И РЕСПУБЛИКОЙ КАЛМЫКИЯ**

«22» 12 2025 года

Субъект Российской Федерации Ростовская область в лице Губернатора Ростовской области Слюсаря Юрия Борисовича, действующего на основании Устава Ростовской области, и субъект Российской Федерации Республика Калмыкия в лице Главы Республики Калмыкия Хасикова Бату Сергеевича, действующего на основании Закона Республики Калмыкия от 12 сентября 1991 года № 238-IX «О Главе Республики Калмыкия», заключили настоящее Соглашение о нижеследующем:

Статья 1

Установить описание части границы между субъектами Российской Федерации Ростовской областью и Республикой Калмыкия (далее – граница) в соответствии с приложениями 1, 2 и 3 к настоящему Соглашению.

Перечень координат характерных точек границы является приоритетным и применяется для установления прохождения границы на местности.

Изменение границ объектов, используемых при описании границы, а также изменение рельефа местности не влекут изменения границы, которая в указанных случаях определяется в соответствии с перечнем координат характерных точек.


Статья 2

Настоящее Соглашение вступает в силу со дня его утверждения законодательными органами субъектов Российской Федерации, являющихся Сторонами настоящего Соглашения.

Статья 3

Настоящее Соглашение подготовлено в шести экземплярах, каждый из которых имеет одинаковую юридическую силу, по три экземпляра для каждой стороны.

Губернатор Ростовской области



Ю.Б. Слюсарь

Глава Республики Калмыкия



Б.С. Хасиков

Приложение № 1
к Соглашению об установлении
описания части границы между
субъектами Российской Федерации
Ростовской областью и Республикой
Калмыкия

Координатное описание частей границы
между субъектами Российской Федерации
Ростовской областью и Республикой Калмыкия

№ п/п	МСК 61, зона 2		МСК 08, зона 1	
	X	Y	X	Y
Часть № 1				
1	293478,20	2354694,45	393478,20	1354694,45
2	295009,44	2354032,60	395009,44	1354032,60
3	297270,61	2353039,63	397270,61	1353039,63
4	298585,92	2352462,52	398585,92	1352462,52
Часть № 2				
1	302357,75	2351425,41	402357,75	1351425,41
2	302350,33	2351175,51	402350,33	1351175,51
3	302468,40	2350969,97	402468,40	1350969,97
4	302572,16	2350941,52	402572,16	1350941,52
5	302708,60	2350919,48	402708,60	1350919,48
6	302932,44	2351003,23	402932,44	1351003,23
7	303180,48	2351161,41	403180,48	1351161,41
8	303281,02	2351311,58	403281,02	1351311,58
9	303550,98	2351461,62	403550,98	1351461,62
10	303768,23	2351810,14	403768,23	1351810,14
11	304035,25	2351927,67	404035,25	1351927,67
12	304552,77	2351534,31	404552,77	1351534,31
13	304793,03	2351132,03	404793,03	1351132,03
14	304963,38	2350571,64	404963,38	1350571,64
15	305307,12	2350376,07	405307,12	1350376,07
16	305936,47	2350400,41	405936,47	1350400,41
17	306154,67	2350536,13	406154,67	1350536,13
18	306423,05	2350925,01	406423,05	1350925,01
19	306516,21	2351196,60	406516,21	1351196,60
20	306521,57	2351505,11	406521,57	1351505,11
21	306357,49	2351813,74	406357,49	1351813,74
22	305986,40	2352060,76	405986,40	1352060,76
23	305831,23	2352065,65	405831,23	1352065,65
24	305351,74	2352075,37	405351,74	1352075,37

25	305171,55	2352157,76	405171,55	1352157,76
26	305114,92	2352338,77	405114,92	1352338,77
27	305456,24	2352764,20	405456,24	1352764,20
28	305696,72	2353226,22	405696,72	1353226,22
29	305938,55	2353983,61	405938,55	1353983,61
30	306018,61	2354432,96	406018,61	1354432,96
31	306241,26	2354564,45	406241,26	1354564,45
32	306610,28	2354399,90	406610,28	1354399,90
33	306784,37	2354213,13	406784,37	1354213,13
34	306784,54	2353856,99	406784,54	1353856,99
35	306988,05	2353710,03	406988,05	1353710,03
36	307311,08	2353648,58	407311,08	1353648,58
37	307529,70	2353766,94	407529,70	1353766,94
38	307909,99	2354197,69	407909,99	1354197,69
39	307977,13	2354432,78	407977,13	1354432,78
40	308055,41	2354813,70	408055,41	1354813,70
41	308234,96	2354931,09	408234,96	1354931,09
42	308871,59	2355012,07	408871,59	1355012,07
43	309305,15	2355222,64	409305,15	1355222,64
44	309477,66	2355448,44	409477,66	1355448,44
45	309495,16	2355618,26	409495,16	1355618,26
46	309328,59	2356026,73	409328,59	1356026,73
47	309040,31	2356294,97	409040,31	1356294,97
48	308829,20	2356122,13	408829,20	1356122,13
49	307999,84	2357078,98	407999,84	1357078,98
50	307999,05	2357079,75	407999,05	1357079,75
Часть № 3				
1	307059,55	2358562,67	407059,55	1358562,67
2	307021,85	2358643,23	407021,85	1358643,23
3	306984,13	2358723,83	406984,13	1358723,83
4	306974,06	2358745,33	406974,06	1358745,33
5	306960,80	2358764,03	406960,80	1358764,03
6	306936,13	2358800,45	406936,13	1358800,45
7	306933,67	2358799,52	406933,67	1358799,52
8	306247,04	2358482,76	406247,04	1358482,76
9	306014,77	2358375,68	406014,77	1358375,68
10	306000,01	2358406,04	406000,01	1358406,04
11	305797,52	2358840,77	405797,52	1358840,77
12	305661,23	2359143,73	405661,23	1359143,73
13	302785,96	2365270,96	402785,96	1365270,96
14	301990,10	2366995,56	401990,10	1366995,56
15	301489,47	2368070,87	401489,47	1368070,87
16	301796,96	2368205,55	401796,96	1368205,55

17	302141,14	2368344,27	402141,14	1368344,27
Часть № 4				
1	305183,39	2375722,27	405183,39	1375722,27
2	308166,04	2375679,55	408166,04	1375679,55
3	308166,28	2375662,12	408166,28	1375662,12
4	308148,44	2371703,77	408148,44	1371703,77
Часть № 5				
1	313892,71	2371703,73	413892,70	1371703,73
2	313894,14	2372666,69	413894,14	1372666,69
3	313872,77	2373569,94	413872,77	1373569,94
4	313904,14	2375613,46	413904,14	1375613,46
5	315294,22	2375613,97	415294,22	1375613,97
6	315487,90	2375610,40	415487,90	1375610,40
7	315666,41	2375607,10	415666,41	1375607,10
8	315844,01	2375603,82	415844,01	1375603,82
9	316371,46	2375594,09	416371,46	1375594,09
10	316372,10	2375594,14	416372,10	1375594,14
11	316379,74	2375595,04	416379,74	1375595,04
12	318679,36	2375582,15	418679,36	1375582,15
13	318681,82	2375583,08	418681,82	1375583,08
14	318708,27	2377189,90	418708,27	1377189,90
15	318718,99	2378251,90	418718,99	1378251,90
16	318743,03	2380913,07	418743,03	1380913,07
Часть № 6				
1	325896,12	2391851,68	425896,12	1391851,68
2	326951,85	2391427,32	426951,85	1391427,32
3	327084,26	2391380,21	427084,26	1391380,21
4	328324,30	2390928,70	428324,30	1390928,70
5	328178,59	2390147,25	428178,59	1390147,25
6	327298,97	2386049,72	427298,97	1386049,72
7	330751,64	2385269,26	430751,64	1385269,26
8	334207,00	2384474,87	434207,00	1384474,87
Часть № 7				
1	342797,59	2382030,33	442797,59	1382030,33
2	343003,61	2381975,28	443003,61	1381975,28
3	343181,21	2381962,84	443181,21	1381962,84
4	343211,40	2381968,17	443211,40	1381968,17
5	343735,55	2382316,11	443735,55	1382316,11
6	343788,57	2382315,11	443788,57	1382315,11
7	343880,72	2382333,74	443880,72	1382333,74
8	343924,03	2382354,00	443924,03	1382354,00
9	343950,74	2382390,02	443950,74	1382390,02
10	344002,92	2382438,07	444002,92	1382438,07

11	344062,59	2382437,57	444062,59	1382437,57
12	344101,13	2382428,99	444101,13	1382428,99
13	344158,38	2382397,05	444158,38	1382397,05
14	344207,34	2382348,92	444207,34	1382348,92
15	344261,40	2382270,63	444261,40	1382270,63
16	344267,40	2382225,47	444267,40	1382225,47
17	344291,98	2382154,48	444291,98	1382154,48
18	344290,96	2382117,98	444290,96	1382117,98
19	344346,27	2382047,93	444346,27	1382047,93
20	344356,21	2382015,04	444356,21	1382015,04
21	344353,40	2381976,15	444353,40	1381976,15
22	344375,59	2381955,93	444375,59	1381955,93
23	344521,30	2381935,33	444521,30	1381935,33
24	344560,20	2381917,60	444560,20	1381917,60
25	344725,13	2381785,57	444725,13	1381785,57
26	344778,18	2381736,39	444778,18	1381736,39
27	344896,56	2381716,34	444896,56	1381716,34
28	344926,97	2381694,88	444926,97	1381694,88
29	344994,11	2381612,61	444994,11	1381612,61
30	345065,52	2381565,84	445065,52	1381565,84
31	345165,77	2381531,74	445165,77	1381531,74
32	345217,27	2381549,91	445217,27	1381549,91
33	345453,63	2381714,28	445453,63	1381714,28
34	345531,09	2381836,79	445531,09	1381836,79
35	345608,55	2381892,47	445608,55	1381892,47
36	345730,27	2381859,06	445730,27	1381859,06
37	345851,99	2381892,47	445851,99	1381892,47
38	345940,51	2381959,29	445940,51	1381959,29
39	345995,84	2383240,00	445995,84	1383240,00
40	346582,31	2384810,26	446582,31	1384810,26
41	347556,08	2387560,99	447556,08	1387560,99
42	347733,13	2388218,05	447733,13	1388218,05
43	347854,85	2389242,62	447854,85	1389242,62
44	348020,83	2392371,99	448020,83	1392371,99
45	348009,77	2393485,65	448009,77	1393485,65
46	347932,31	2393997,94	447932,31	1393997,94
47	347567,15	2395122,73	447567,15	1395122,73
48	347102,39	2396414,57	447102,39	1396414,57
49	346128,63	2398007,11	446128,63	1398007,11
50	345243,39	2399343,50	445243,39	1399343,50
51	344933,55	2400401,47	444933,55	1400401,47
52	344900,35	2402951,75	444900,35	1402951,75
53	344878,22	2403363,80	444878,22	1403363,80

54	344712,24	2403775,86	444712,24	1403775,86
55	343928,97	2405014,27	443928,97	1405014,27
56	343445,68	2406125,67	443445,68	1406125,67
57	343180,11	2406894,10	443180,11	1406894,10
58	343058,39	2408297,31	443058,39	1408297,31
59	342903,47	2408843,00	442903,47	1408843,00
60	342671,10	2409333,01	442671,10	1409333,01
61	342449,79	2409667,11	442449,79	1409667,11
62	342106,76	2409956,66	442106,76	1409956,66
63	341730,53	2410134,84	441730,53	1410134,84
64	340518,85	2410424,40	440518,85	1410424,40
65	339865,99	2410558,03	439865,99	1410558,03
66	339345,91	2410892,13	439345,91	1410892,13
67	339025,01	2411059,18	439025,01	1411059,18
68	338670,91	2411404,42	438670,91	1411404,42
69	338294,68	2411983,52	438294,68	1411983,52
70	338040,18	2412562,62	438040,18	1412562,62
71	337863,13	2413531,50	437863,13	1413531,50
72	337763,54	2414333,34	437763,54	1414333,34
73	337852,06	2414901,30	437852,06	1414901,30
74	338095,50	2415346,77	438095,50	1415346,77
75	338095,50	2415758,82	438095,50	1415758,82
76	337896,32	2416215,42	437896,32	1416215,42
77	335860,27	2418019,55	435860,27	1418019,55
78	331212,75	2422563,27	431212,75	1422563,27
79	329672,10	2424133,25	429672,10	1424133,25
80	328869,45	2425811,42	428869,45	1425811,42
81	328213,52	2427266,72	428213,52	1427266,72
82	327756,72	2431294,35	427756,72	1431294,35
№ п/п	МСК 61, зона 3		МСК 08 зона, 2	
	X	Y	X	Y
Часть № 8				
1	317786,07	3236594,75	417786,06	2236594,75
2	317653,85	3236700,90	417653,85	2236700,90
3	314001,75	3240469,13	414001,75	2240469,13
4	312236,66	3242143,11	412236,66	2242143,11
5	307618,20	3246504,20	407618,20	2246504,20
6	306636,51	3247430,49	406636,51	2247430,49
7	306659,00	3247465,00	406659,00	2247465,00
8	303891,00	3250170,00	403891,00	2250170,00
9	303132,04	3259341,33	403132,04	2259341,33
10	302901,10	3262559,40	402901,10	2262559,40
11	302925,59	3262568,76	402925,59	2262568,76

12	302924,67	3262580,43	402924,67	2262580,43
13	302900,27	3262571,27	402900,27	2262571,27
14	302857,27	3263208,61	402857,27	2263208,61
15	302866,75	3263209,87	402866,75	2263209,87
16	302796,77	3264352,25	402796,77	2264352,25
17	302780,23	3264350,50	402780,23	2264350,50
18	302684,52	3265769,11	402684,52	2265769,11
19	303424,50	3267832,20	403424,50	2267832,20
20	304438,63	3270609,42	404438,63	2270609,42
21	304692,12	3272703,76	404692,12	2272703,76
22	305449,00	3272976,00	405449,00	2272976,00
23	305559,36	3273023,21	405559,36	2273023,21
24	305997,53	3273176,95	405997,53	2273176,95
25	307515,84	3273747,80	407515,84	2273747,80
26	308951,32	3274290,89	408951,32	2274290,89
27	311804,00	3275359,57	411804,00	2275359,57
28	314930,22	3276561,85	414930,22	2276561,85
Часть № 9				
1	318720,04	3278373,19	418720,04	2278373,19
2	320741,08	3279602,89	420741,08	2279602,89
3	321732,87	3280184,58	421732,87	2280184,58
4	321732,89	3280184,59	421732,89	2280184,59
5	322159,57	3280426,62	422159,57	2280426,62
6	325265,67	3282223,98	425265,67	2282223,98
Часть № 10				
1	326638,94	3281566,41	426638,94	2281566,41
2	327977,40	3280925,49	427977,40	2280925,49
3	328201,58	3280818,14	428201,58	2280818,14
4	328763,66	3280548,98	428763,66	2280548,98
5	330506,67	3281318,99	430506,67	2281318,99
6	330104,78	3282044,94	430104,78	2282044,94
7	329130,62	3283804,62	429130,62	2283804,62
Часть № 11				
1	326949,45	3287545,16	426949,45	2287545,16
2	324061,99	3288242,72	424061,99	2288242,72
3	323446,67	3288669,98	423446,67	2288669,98
Часть № 12				
1	319977,44	3292845,71	419977,44	2292845,70
2	317169,60	3289749,62	417169,60	2289749,62
Часть № 13				
1	337760,20	3295584,00	437760,20	2295584,00
2	337894,62	3295620,36	437894,62	2295620,36
3	339082,04	3296023,16	439082,04	2296023,16

4	339888,33	3296058,68	439888,33	2296058,68
5	341699,41	3296138,58	441699,41	2296138,58
6	342806,95	3296153,57	442806,95	2296153,57
7	344462,68	3296111,05	444462,68	2296111,05
Часть № 14				
1	346608,19	3291236,85	446608,19	2291236,85
2	347438,48	3289486,01	447438,48	2289486,01
3	348254,80	3287905,42	448254,80	2287905,42
4	348678,62	3287039,11	448678,62	2287039,11
5	350113,70	3287577,01	450113,70	2287577,01
6	351488,05	3288085,99	451488,05	2288085,99
7	352842,86	3290073,88	452842,86	2290073,88
8	353684,91	3291296,48	453684,91	2291296,48
9	354417,07	3292334,80	454417,07	2292334,80
10	354961,24	3292543,89	454961,24	2292543,89
Часть № 15				
1	364178,72	3294571,80	464178,72	2294571,80
2	364531,23	3294680,17	464531,23	2294680,17
3	365046,09	3295535,18	465046,09	2295535,18
4	365692,58	3296599,86	465692,58	2296599,86
5	366208,64	3297454,90	466208,64	2297454,90
6	366406,40	3297777,45	466406,40	2297777,45
7	367695,79	3299889,44	467695,79	2299889,44
8	367969,65	3300337,64	467969,65	2300337,64
9	367977,37	3300350,29	467977,37	2300350,29
10	368535,60	3301303,94	468535,60	2301303,94
11	368749,29	3301657,69	468749,29	2301657,69
Часть № 16				
1	374004,56	3305131,72	474004,56	2305131,72
2	376301,70	3306749,63	476301,70	2306749,63
3	378000,28	3307975,43	478000,28	2307975,43
4	377474,37	3310156,27	477474,37	2310156,27
5	376637,31	3313268,10	476637,31	2313268,10
6	377975,36	3314514,76	477975,36	2314514,76
7	379923,39	3316344,27	479923,39	2316344,27
8	380615,10	3316964,78	480615,10	2316964,78
9	381582,44	3317918,17	481582,44	2317918,17
10	383024,71	3319339,68	483024,71	2319339,68
11	384154,93	3320452,90	484154,93	2320452,90
12	385045,18	3321330,26	485045,18	2321330,26
13	385443,69	3321462,69	485443,69	2321462,69
14	386214,28	3321718,16	486214,28	2321718,16
15	386390,82	3321380,36	486390,82	2321380,36

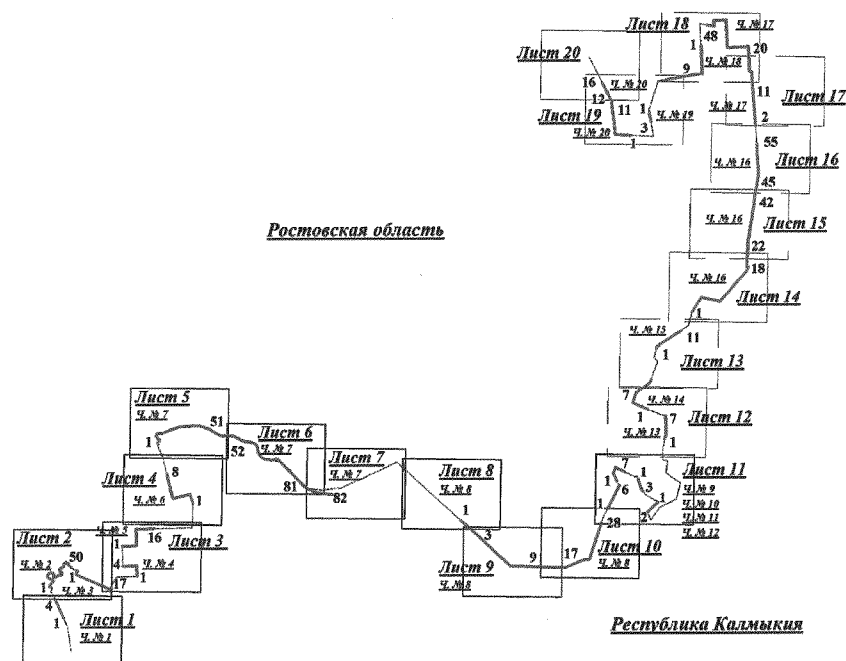
16	386841,07	3321419,79	486841,07	2321419,79
17	388242,63	3321559,24	488242,63	2321559,24
18	388875,34	3321620,58	488875,34	2321620,58
19	389946,71	3321730,96	489946,71	2321730,96
20	390273,57	3321749,53	490273,57	2321749,53
21	390791,82	3321806,33	490791,82	2321806,33
22	391092,05	3321845,90	491092,05	2321845,90
23	391140,54	3321850,98	491140,54	2321850,98
24	391385,53	3321864,84	491385,53	2321864,84
25	391927,44	3321881,46	491927,44	2321881,46
26	392062,43	3321890,26	492062,43	2321890,26
27	393116,82	3321995,73	493116,82	2321995,73
28	393933,33	3322082,51	493933,33	2322082,51
29	394520,40	3322244,21	494520,40	2322244,21
30	395099,06	3322382,20	495099,06	2322382,20
31	396082,67	3322601,71	496082,67	2322601,71
32	397344,97	3322833,08	497344,97	2322833,08
33	397931,25	3322944,56	497931,25	2322944,56
34	398249,98	3323024,84	498249,98	2323024,84
35	399211,63	3323214,65	499211,63	2323214,65
36	400029,75	3323375,80	500029,75	2323375,80
37	401700,81	3323735,04	501700,81	2323735,04
38	404077,54	3324248,02	504077,54	2324248,02
39	404646,80	3324241,51	504646,80	2324241,51
40	405820,92	3324498,07	505820,92	2324498,07
41	407009,93	3324779,84	507009,93	2324779,84
42	407089,55	3324792,61	507089,55	2324792,61
43	407573,21	3324870,29	507573,21	2324870,29
44	409645,03	3325373,54	509645,03	2325373,54
45	410579,16	3325584,76	510579,16	2325584,76
46	412131,89	3325959,80	512131,89	2325959,80
47	412570,70	3325955,65	512570,70	2325955,65
48	412894,14	3325952,65	512894,14	2325952,65
49	414135,81	3325940,93	514135,81	2325940,93
50	414633,80	3325930,62	514633,80	2325930,62
51	415430,97	3325929,47	515430,97	2325929,47
52	417010,79	3325928,28	517010,79	2325928,28
53	418497,24	3325919,39	518497,24	2325919,39
54	420083,97	3325909,93	520083,97	2325909,93
55	421465,24	3325874,84	521465,24	2325874,84
Часть № 17				
1	426397,08	3325802,11	526397,08	2325802,11
2	427306,63	3325809,79	527306,63	2325809,79

3	427533,03	3325795,97	527533,03	2325795,97
4	427715,96	3325789,89	527715,96	2325789,89
5	428314,30	3325770,04	528314,30	2325770,04
6	429566,82	3325723,81	529566,82	2325723,81
7	432188,56	3325664,25	532188,56	2325664,25
8	434298,35	3325603,02	534298,35	2325603,02
9	435666,93	3325570,62	535666,93	2325570,62
10	437124,31	3325531,38	537124,31	2325531,38
11	438459,89	3325495,40	538459,89	2325495,40
12	442267,79	3325392,81	542267,79	2325392,81
13	442269,28	3324851,42	542269,28	2324851,42
14	442279,41	3324851,46	542279,41	2324851,46
15	443269,16	3324859,94	543269,16	2324859,94
16	444253,02	3324868,35	544253,02	2324868,35
17	444529,70	3324868,98	544529,70	2324868,98
18	445453,56	3324877,92	545453,56	2324877,92
19	446453,83	3324885,76	546453,83	2324885,76
20	447453,21	3324894,47	547453,21	2324894,47
21	448147,40	3324900,76	548147,40	2324900,76
22	448743,74	3324901,98	548743,74	2324901,98
23	449463,85	3324907,48	549463,85	2324907,48
24	449466,77	3324648,16	549466,77	2324648,16
25	449464,61	3323625,88	549464,61	2323625,88
26	449467,83	3323045,87	549467,83	2323045,87
27	449467,27	3321910,63	549467,27	2321910,63
28	449469,16	3321573,02	549469,16	2321573,02
29	449481,29	3320910,33	549481,29	2320910,33
30	449495,26	3319912,68	549495,26	2319912,68
31	449496,07	3318925,06	549496,07	2318925,06
32	449503,77	3318912,32	549503,77	2318912,32
33	450503,66	3318920,04	550503,66	2318920,04
34	451503,15	3318927,73	551503,15	2318927,73
35	452503,53	3318935,43	552503,53	2318935,43
36	453502,92	3318942,83	553502,92	2318942,83
37	454750,29	3318952,22	554750,29	2318952,22
38	455308,64	3318956,51	555308,64	2318956,51
39	455500,20	3318958,17	555500,20	2318958,17
40	456500,59	3318965,59	556500,59	2318965,59
41	457326,48	3318972,10	557326,48	2318972,10
42	457500,86	3318973,39	557500,86	2318973,39
43	457510,20	3317980,04	557510,20	2317980,04
44	457519,63	3316979,50	557519,63	2316979,50
45	457526,08	3316295,12	557526,08	2316295,12

46	457531,99	3315495,54	557531,99	2315495,54
47	455889,52	3315525,28	555889,52	2315525,28
48	456373,57	3313463,51	556373,57	2313463,51
Часть № 18				
1	450513,60	3311504,66	550513,60	2311504,66
2	448433,76	3311485,21	548433,76	2311485,21
3	447564,54	3311479,06	547564,54	2311479,06
4	445306,89	3311464,44	545306,89	2311464,44
5	443564,63	3311441,66	543564,63	2311441,66
6	442262,69	3311429,16	542262,69	2311429,16
7	442272,89	3309835,66	542272,89	2309835,66
8	442251,98	3309294,81	542251,98	2309294,81
9	441977,68	3307294,91	541977,68	2307294,91
10	441665,34	3305080,38	541665,34	2305080,38
11	441638,61	3304882,09	541638,61	2304882,09
12	441500,42	3303903,55	541500,42	2303903,55
13	441207,33	3301828,19	541207,33	2301828,19
14	441122,11	3301150,07	541122,11	2301150,07
Часть № 19				
1	431958,44	3295910,35	531958,44	2295910,35
2	429694,65	3296190,17	529694,65	2296190,17
3	429215,94	3296248,81	529215,94	2296248,81
Часть № 20				
1	425720,79	3290361,70	525720,79	2290361,70
2	425732,51	3290245,63	525732,51	2290245,63
3	426192,72	3285933,06	526192,72	2285933,06
4	427073,80	3285871,35	527073,80	2285871,35
5	429315,70	3285726,85	529315,70	2285726,85
6	430723,15	3285635,40	530723,15	2285635,40
7	432435,66	3285536,10	532435,66	2285536,10
8	434798,13	3285390,98	534798,13	2285390,98
9	434955,13	3285382,58	534955,13	2285382,58
10	435219,78	3285364,44	535219,78	2285364,44
11	435796,38	3285330,99	535796,38	2285330,99
12	437174,88	3284719,25	537174,88	2284719,25
13	437273,08	3284678,49	537273,08	2284678,49
14	437770,06	3284472,23	537770,06	2284472,23
15	438391,31	3284201,92	538391,31	2284201,92
16	441091,25	3283024,97	541091,25	2283024,97

Приложение № 2
к Соглашению об установлении
описания части границы между
субъектами Российской Федерации
Ростовской областью и Республикой
Калмыкия

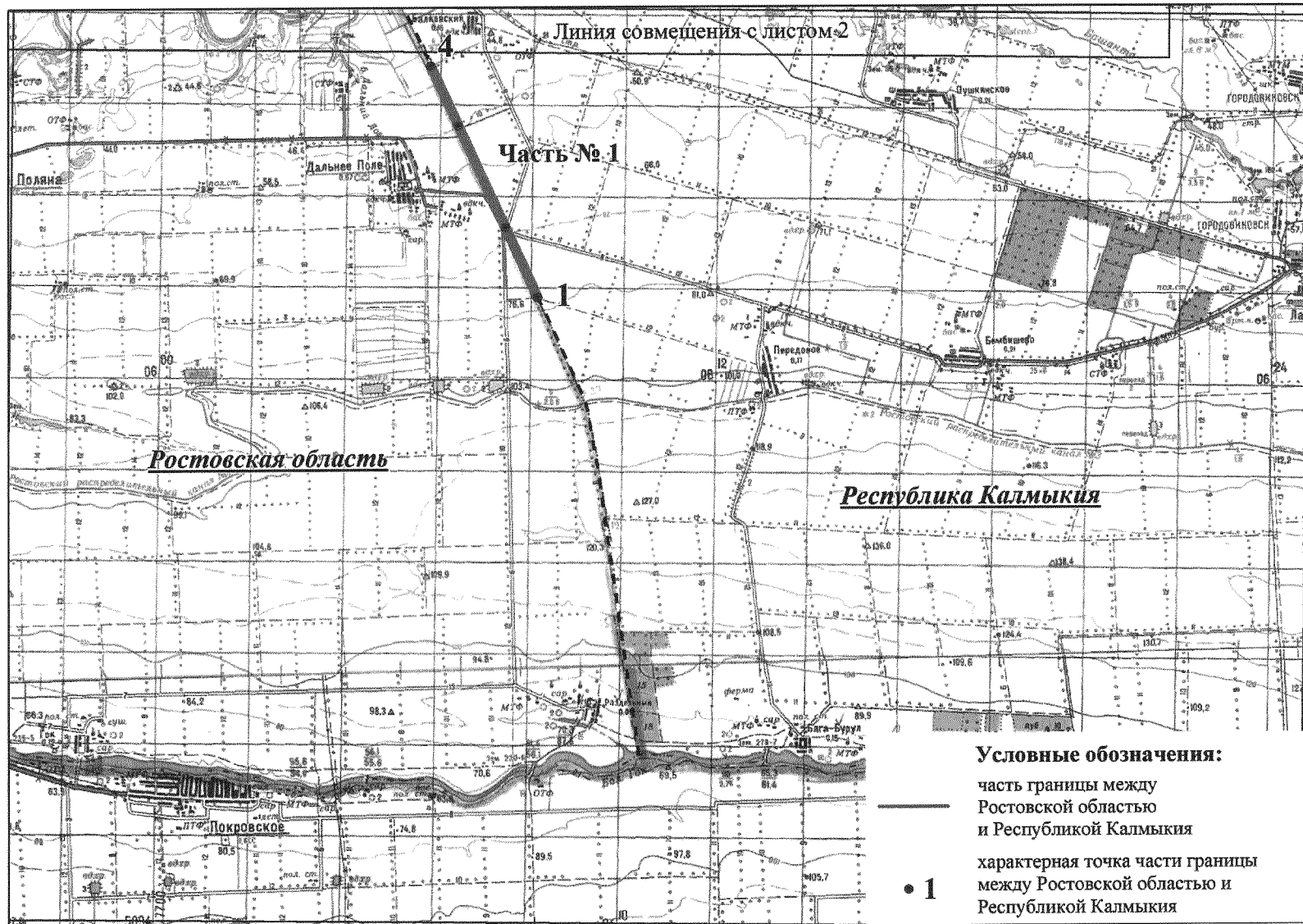
**Графическое описание частей границы между субъектами Российской Федерации
Ростовской областью и Республикой Калмыкия
Схема расположения листов**



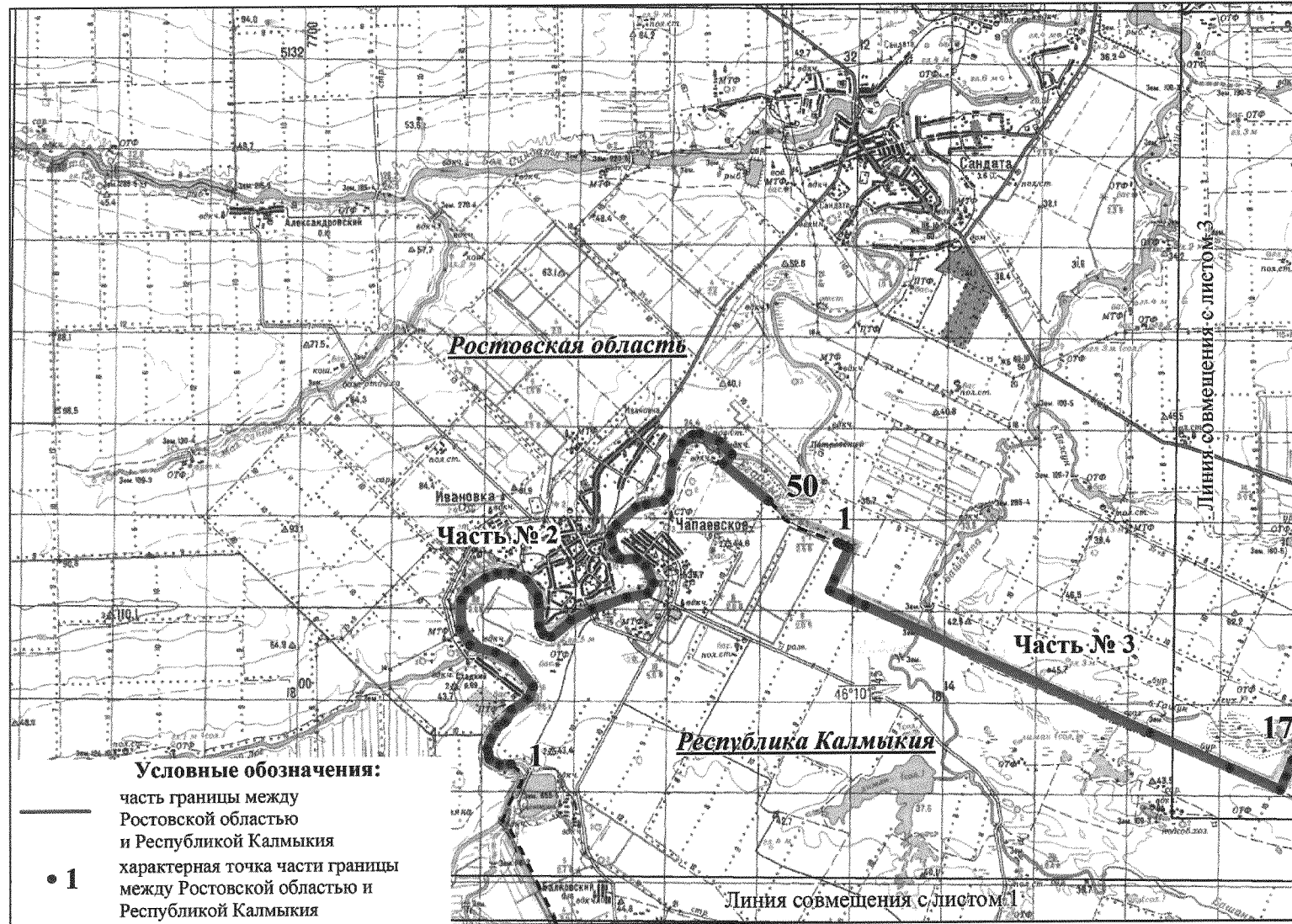
Условные обозначения:

- часть границы между Ростовской областью и Республикой Калмыкия
- 1 характерная точка части границы между Ростовской областью и Республикой Калмыкия

**Графическое описание частей границы между субъектами Российской Федерации
Ростовской областью и Республикой Калмыкия
Лист 1**

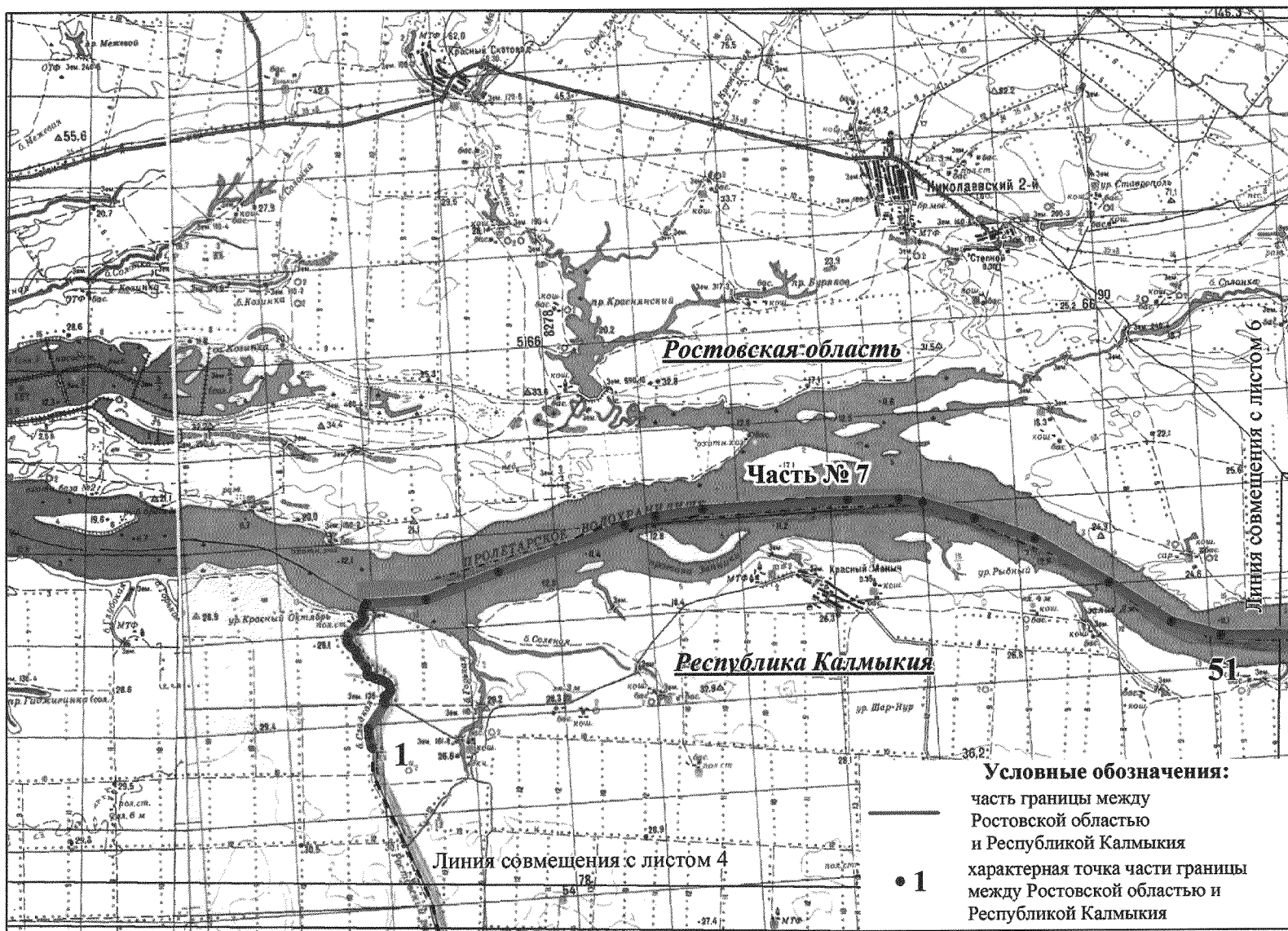


**Графическое описание частей границы между субъектами Российской Федерации
Ростовской областью и Республикой Калмыкия
Лист 2**

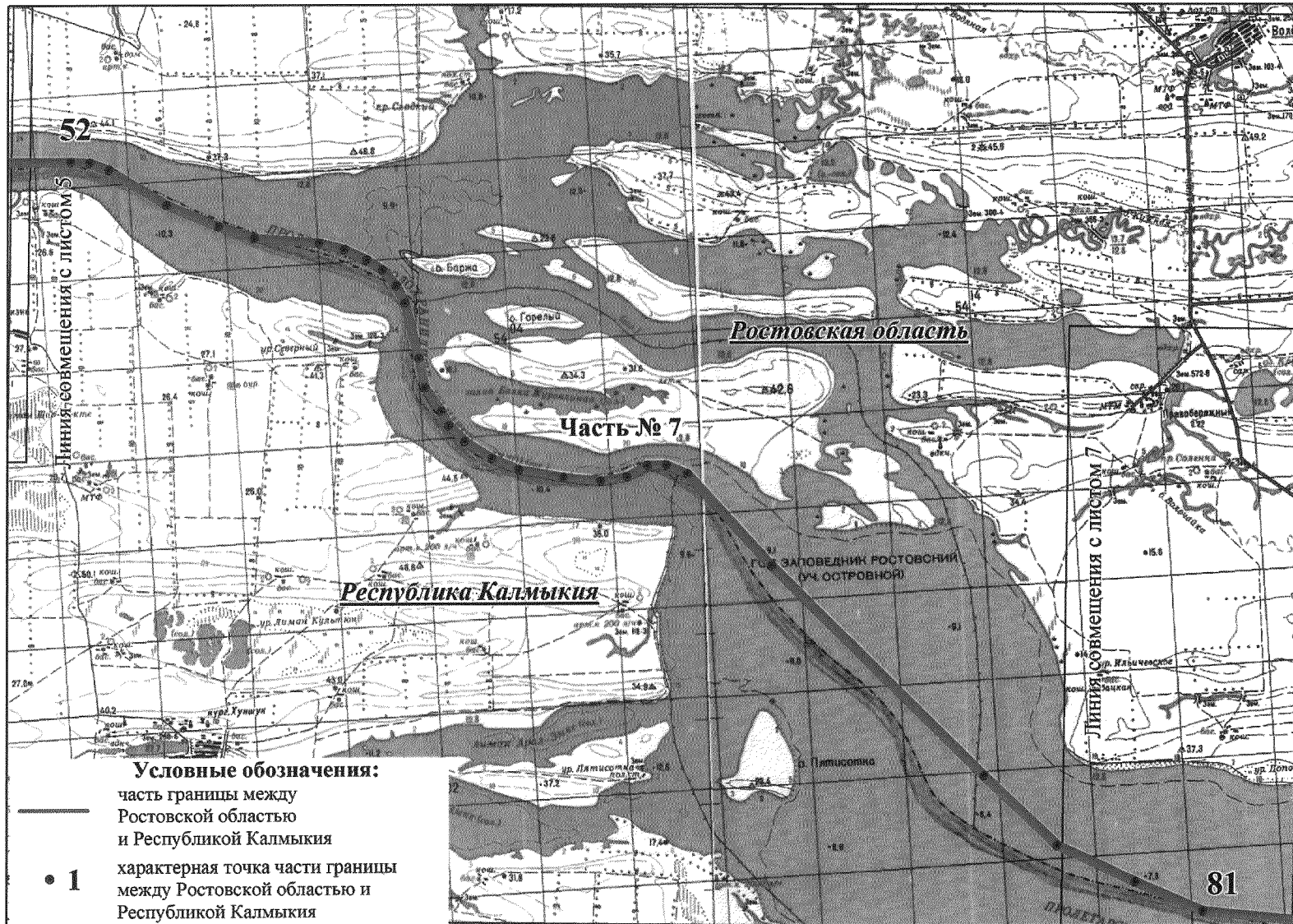


Графическое описание частей границы между субъектами Российской Федерации Ростовской областью и Республикой Калмыкия

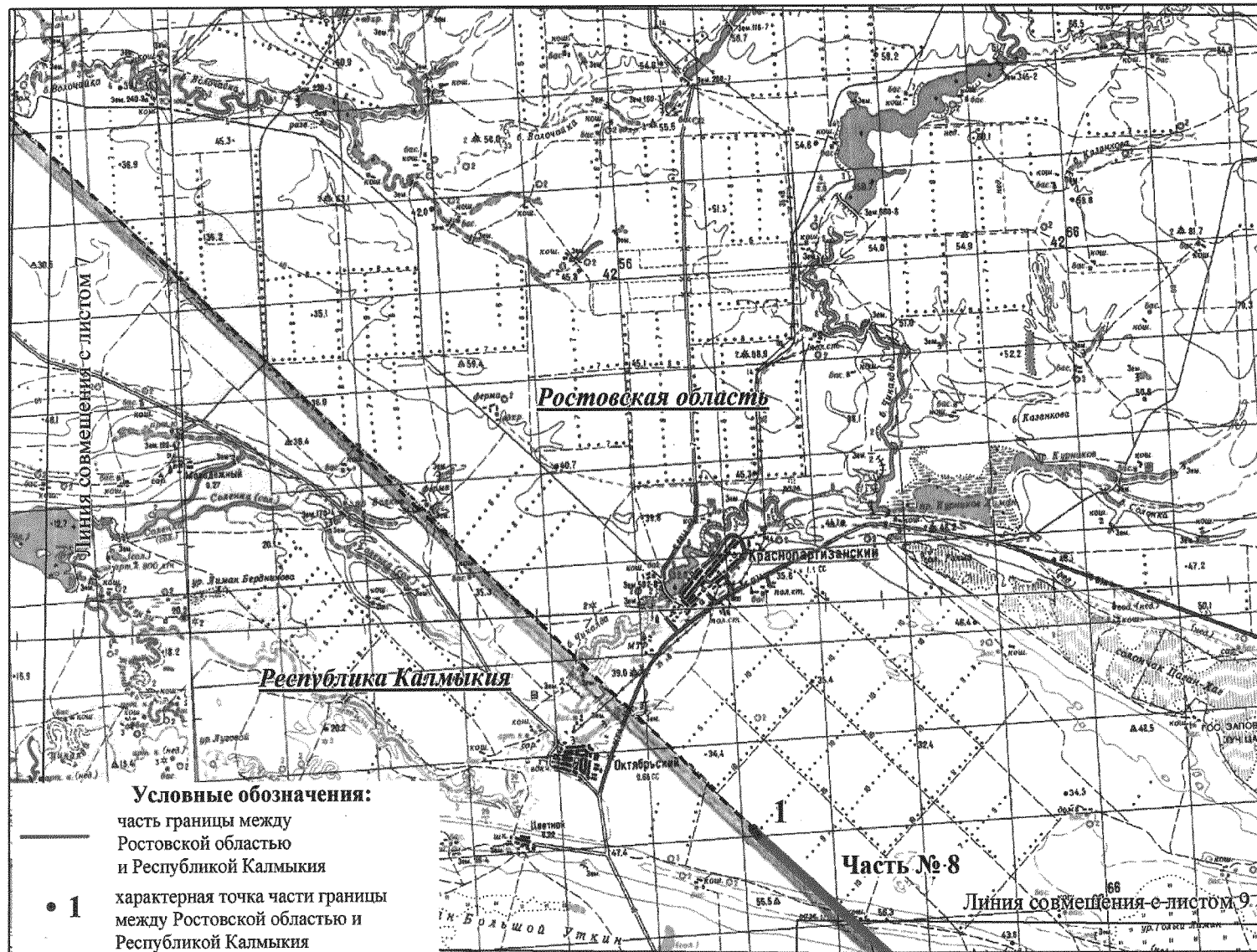
Лист 5



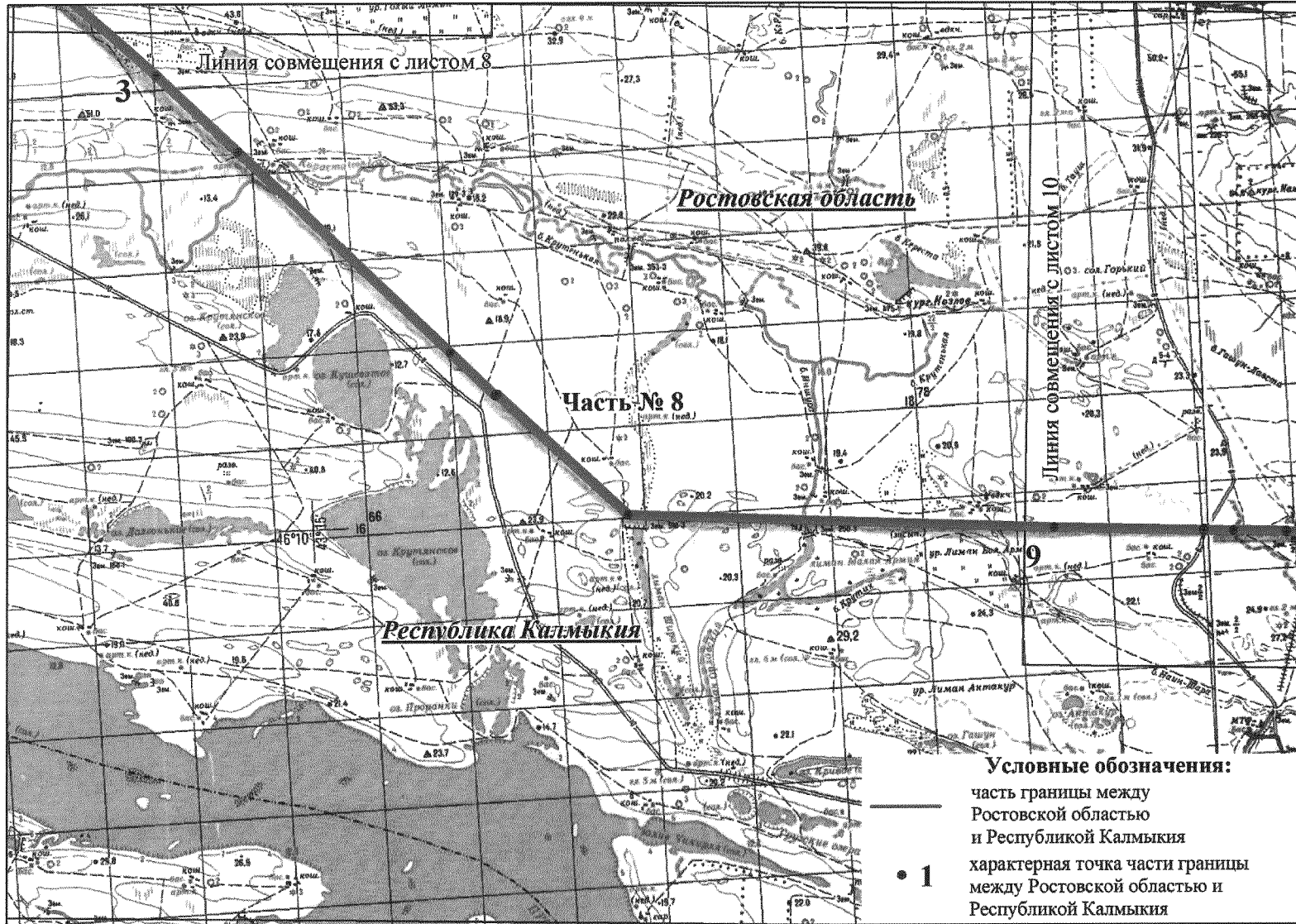
**Графическое описание частей границы между субъектами Российской Федерации
Ростовской областью и Республикой Калмыкия
Лист 6**



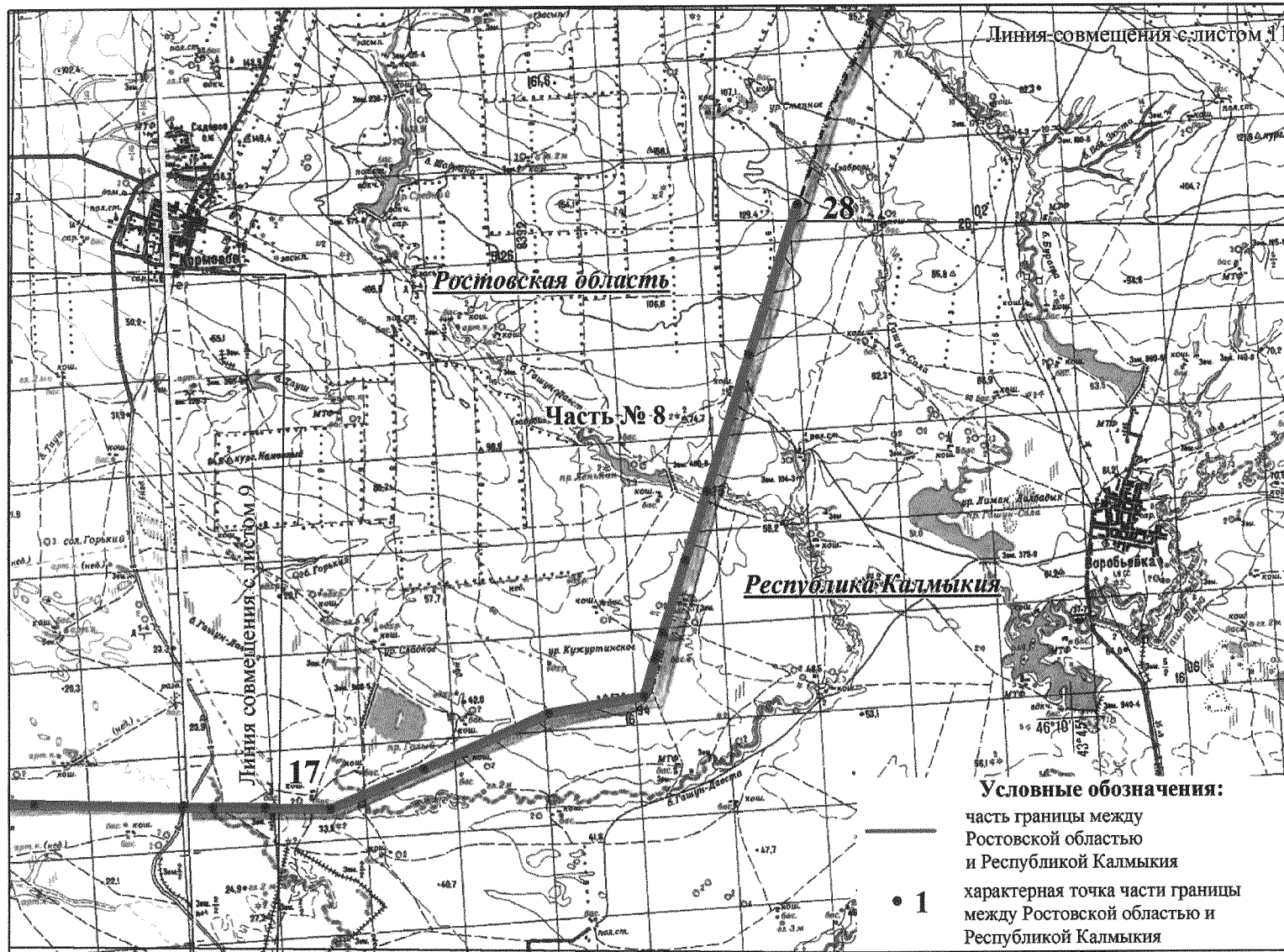
**Графическое описание частей границы между субъектами Российской Федерации
Ростовской областью и Республикой Калмыкия
Лист 8**



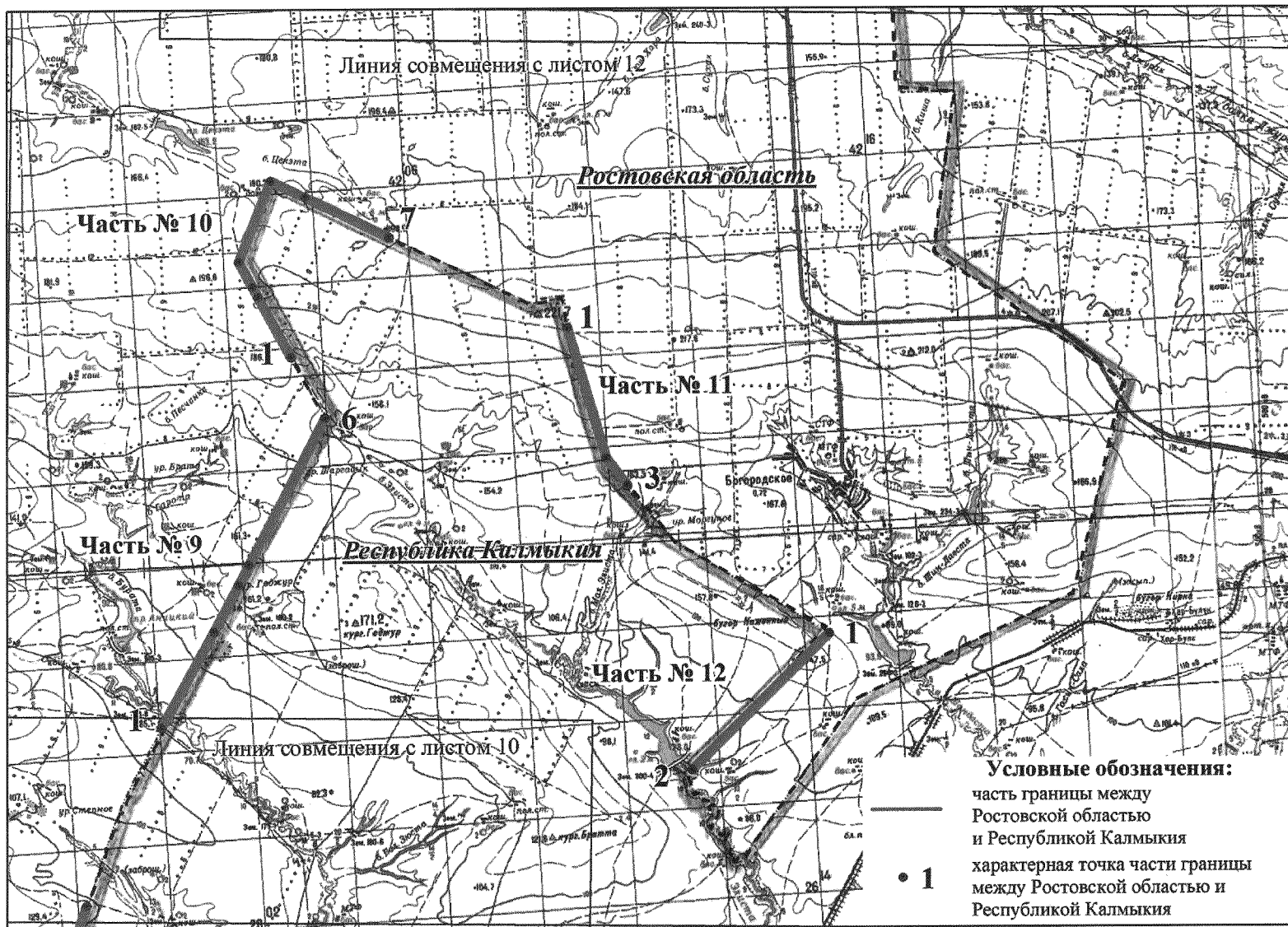
**Графическое описание частей границы между субъектами Российской Федерации
Ростовской областью и Республикой Калмыкия
Лист 9**



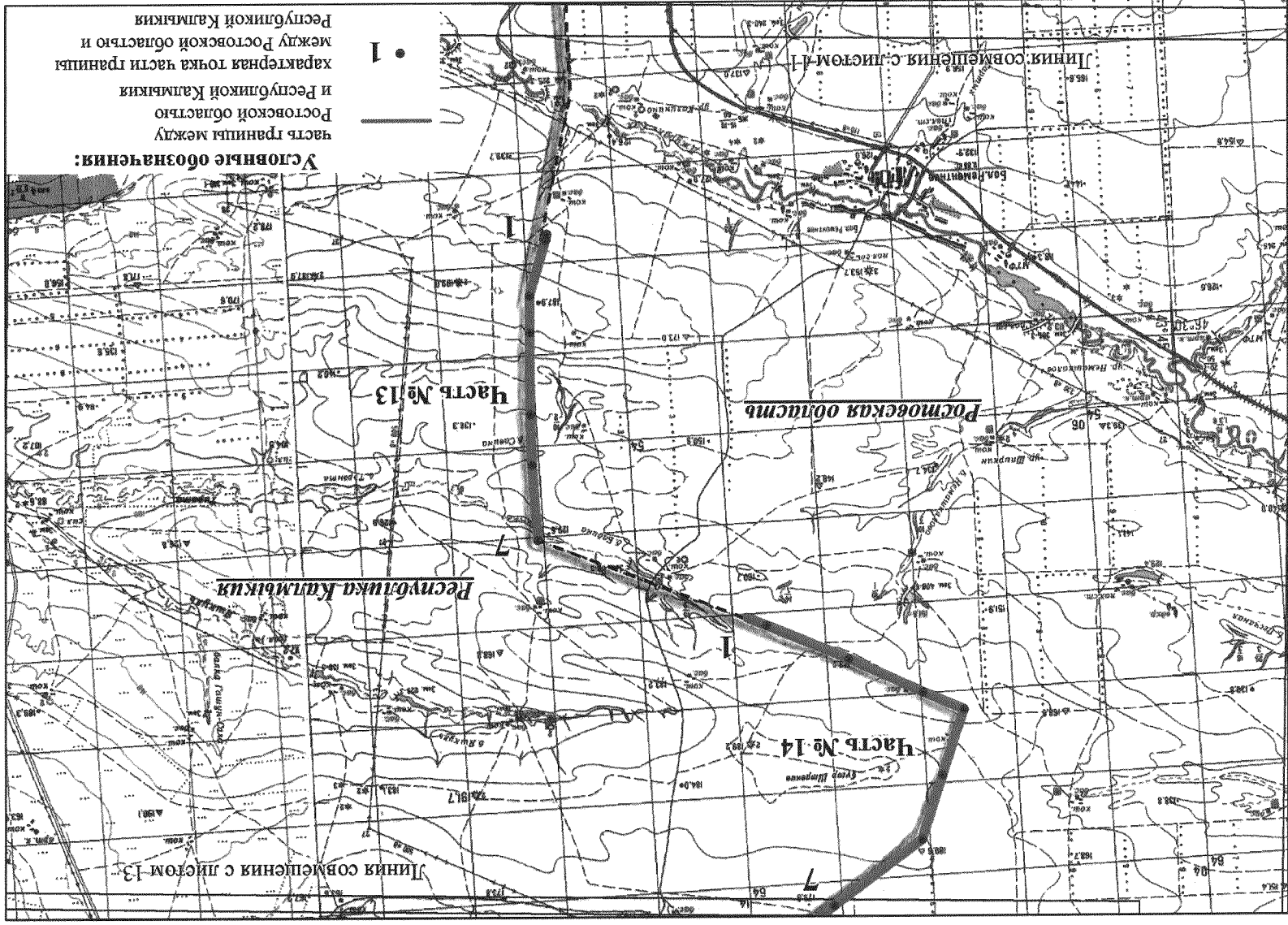
**Графическое описание частей границы между субъектами Российской Федерации
Ростовской областью и Республикой Калмыкия
Лист 10**



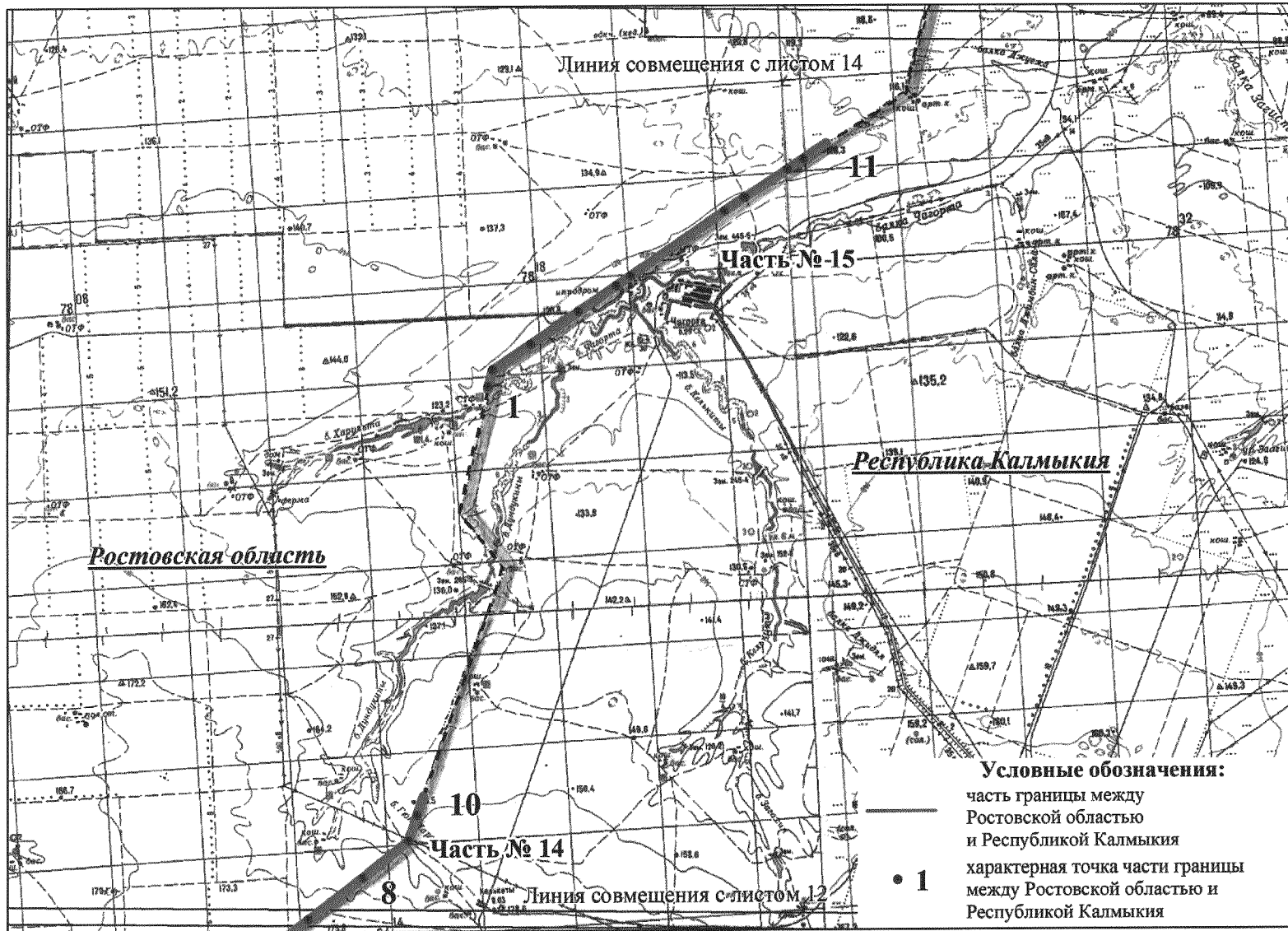
**Графическое описание частей границы между субъектами Российской Федерации
Ростовской областью и Республикой Калмыкия
Лист 11**



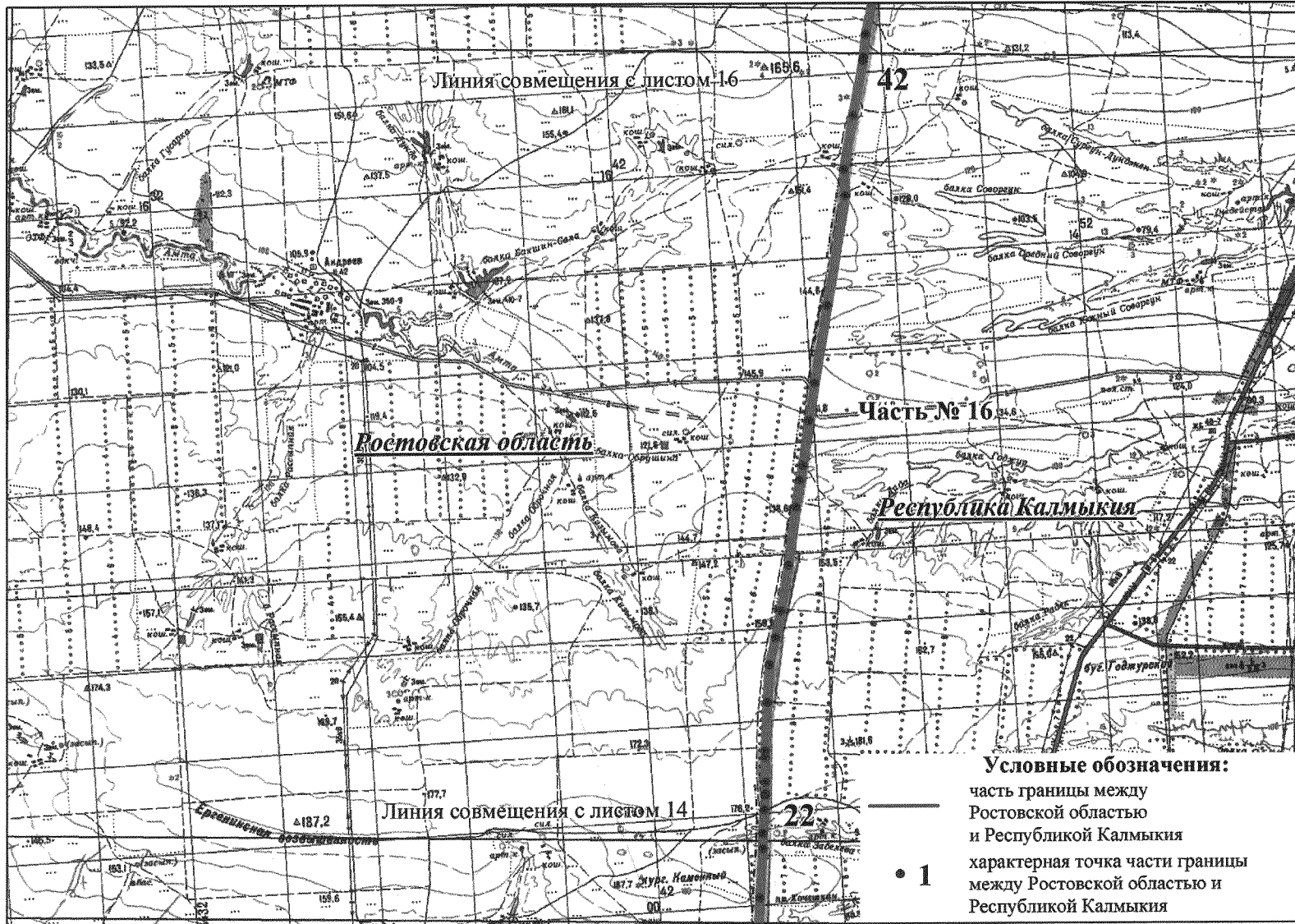
Графическое описание границ частей субъектов Российской Федерации Ростовской области и Республики Калмыкия
Лист 12



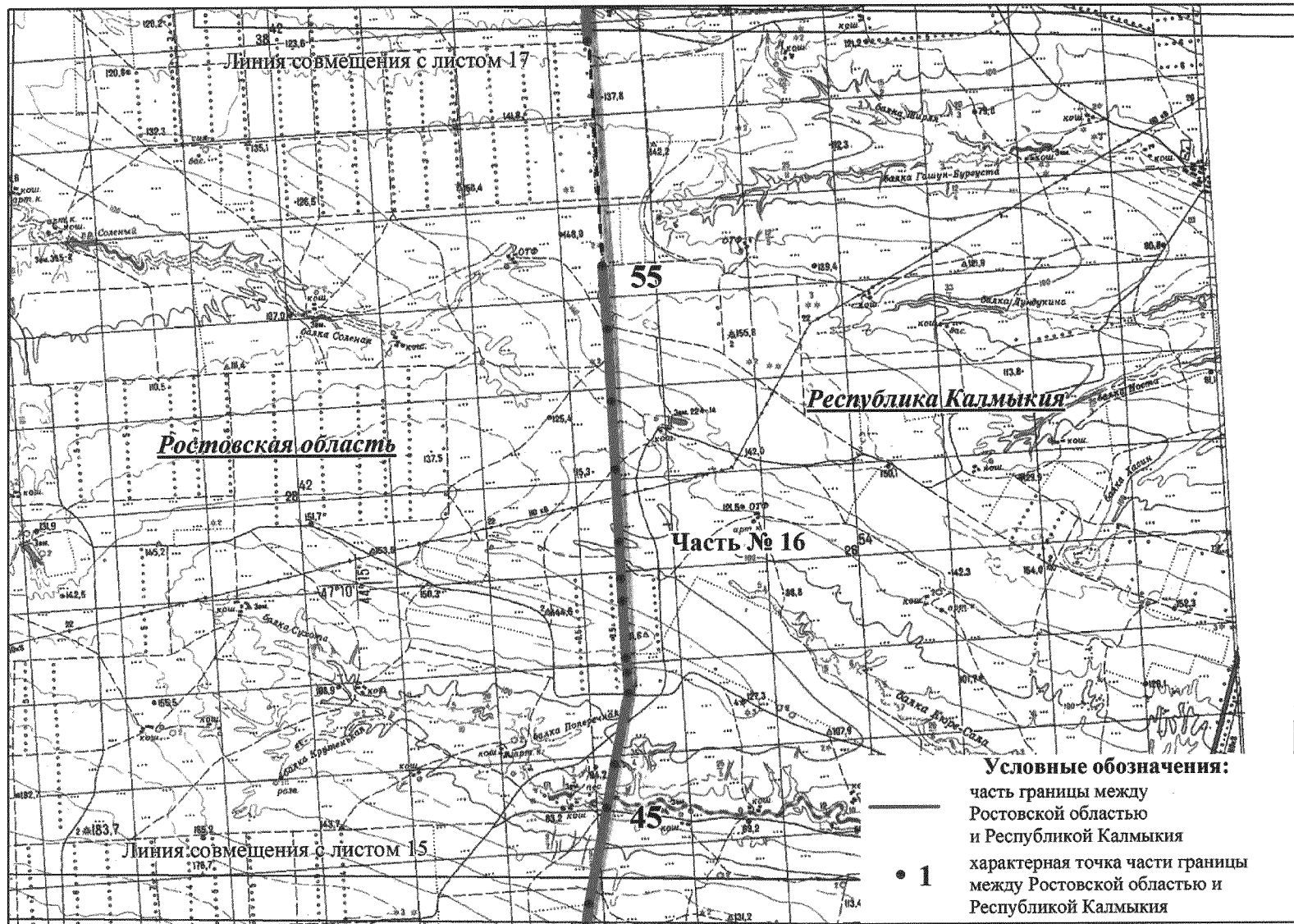
**Графическое описание частей границы между субъектами Российской Федерации
Ростовской областью и Республикой Калмыкия
Лист 13**



**Графическое описание частей границы между субъектами Российской Федерации
Ростовской областью и Республикой Калмыкия
Лист 15**

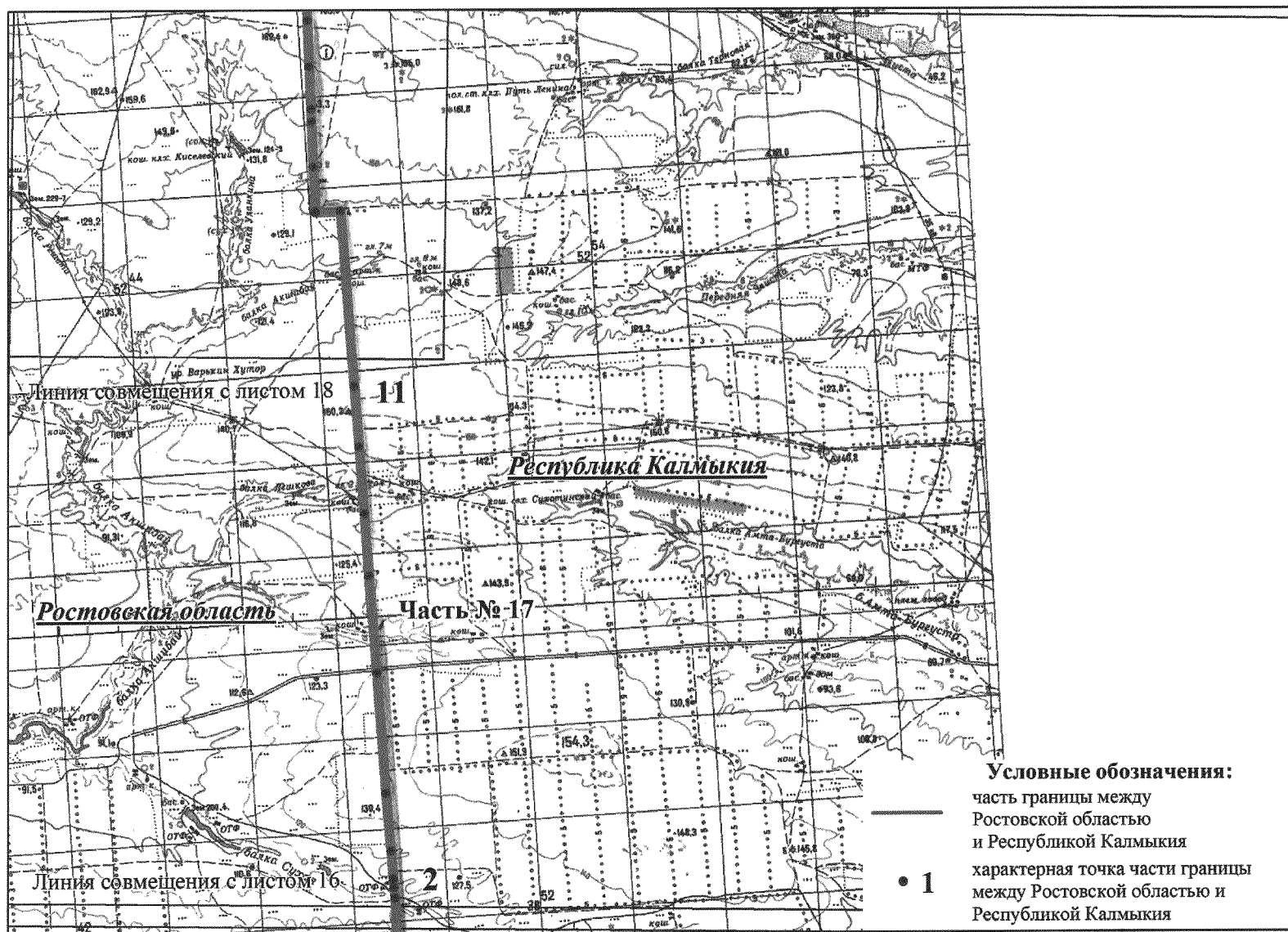


Графическое описание частей границы между субъектами Российской Федерации
Ростовской областью и Республикой Калмыкия
Лист 16

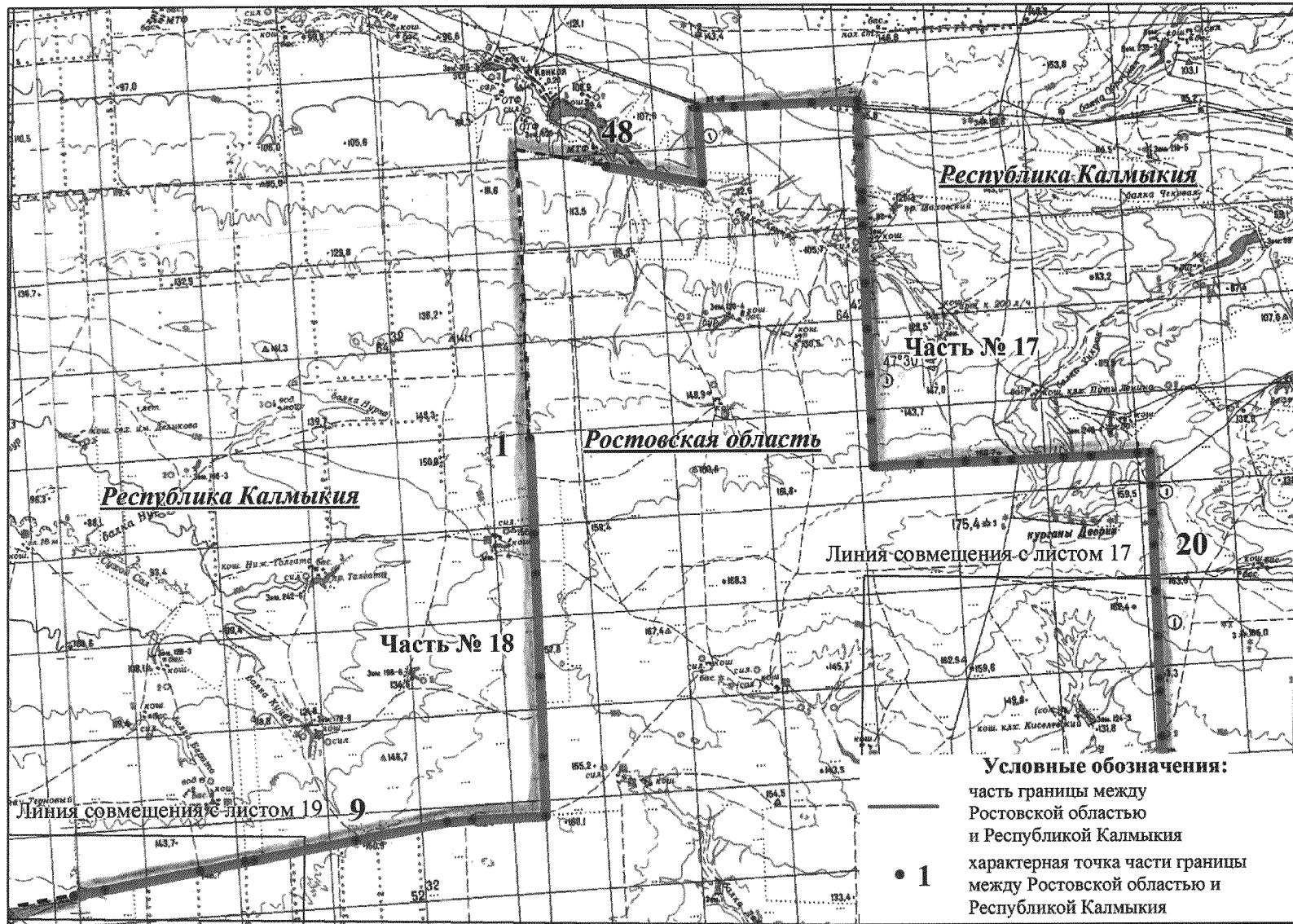


Графическое описание частей границы между субъектами Российской Федерации Ростовской областью и Республикой Калмыкия

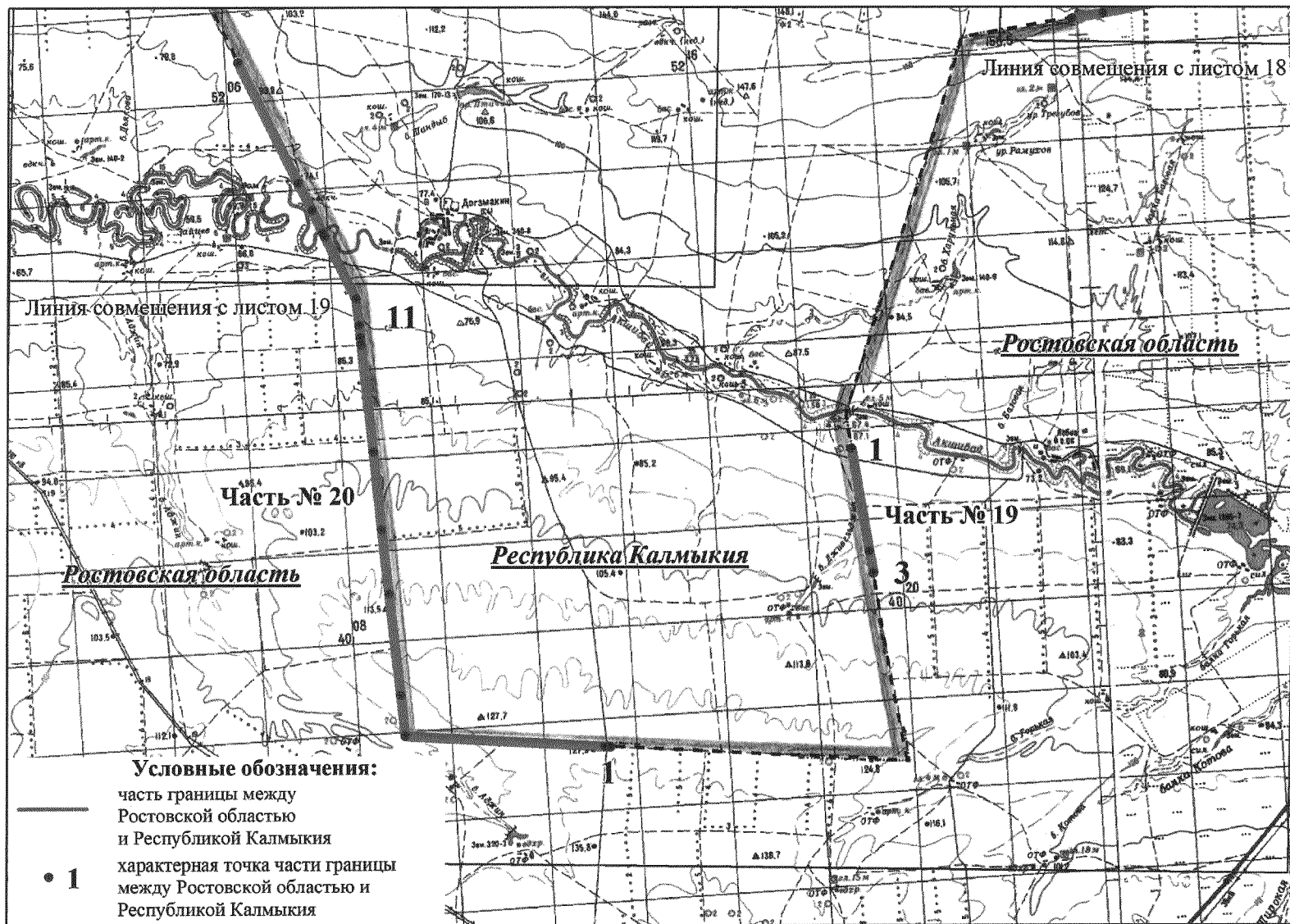
Лист 17



Графическое описание частей границы между субъектами Российской Федерации
Ростовской областью и Республикой Калмыкия
Лист 18

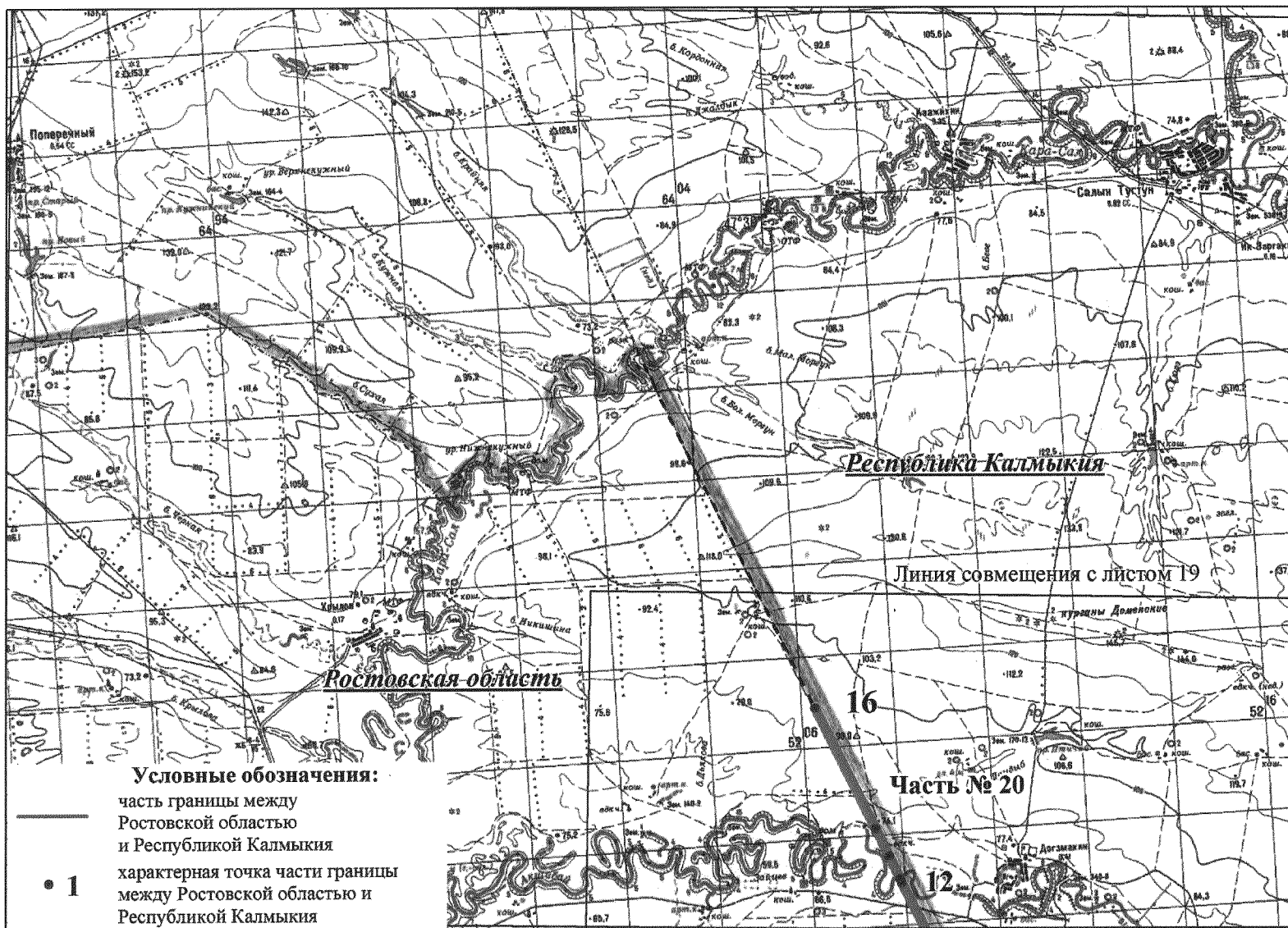


**Графическое описание частей границы между субъектами Российской Федерации
Ростовской областью и Республикой Калмыкия
Лист 19**



Графическое описание частей границы между субъектами Российской Федерации Ростовской областью и Республикой Калмыкия

Лист 20



Приложение № 3
к Соглашению об установлении
описания части границы между
субъектами Российской Федерации
Ростовской областью и Республикой
Калмыкия

ТЕКСТОВОЕ ОПИСАНИЕ ЧАСТЕЙ ГРАНИЦЫ МЕЖДУ РОСТОВСКОЙ ОБЛАСТЬЮ И РЕСПУБЛИКОЙ КАЛМЫКИЯ

Часть № 1.

От точки 1 линия границы идет в северо-западном направлении по восточной стороне лесополосы до точки 4.

Часть № 2.

От точки 1 линия границы идет в общем северо-восточном направлении по реке Егорлык до точки 47.

От точки 47 линия границы идет в юго-западном направлении до точки 48.

От точки 48 линия границы идет в юго-восточном направлении по западной стороне лесополосы до точки 50.

Часть № 3.

От точки 1 линия границы идет в юго-восточном направлении по западной стороне лесополосы, далее по границе сельскохозяйственных угодий до точки 6.

От точки 6 линия границы идет в юго-западном направлении по восточной стороне лесополосы до точки 9.

От точки 9 линия границы идет в юго-восточном направлении по западной стороне лесополосы, далее по границе сельскохозяйственных угодий, пересекая реку Башанта, далее по западной стороне лесополосы, далее по границе сельскохозяйственных угодий, пересекая балку Гашун, до точки 15.

От точки 15 линия границы идет в северо-восточном направлении по границе сельскохозяйственных угодий до точки 17.

Часть № 4.

От точки 1 линия границы идет в северном направлении по восточной стороне лесополосы до точки 2.

От точки 2 линия границы идет в западном направлении до точки 4.

Часть № 5.

От точки 1 линия границы идет в восточном направлении по северной стороне лесополосы, далее по границе сельскохозяйственных угодий, далее пересекая Ростовский распределительный канал, далее вдоль канала, затем пересекая его, далее по прямой до точки 4.

От точки 4 линия границы идет в общем северном направлении по восточной стороне лесополосы, пересекая балку, далее вдоль Ростовского распределительного канала до точки 13.

От точки 13 линия границы идет в восточном направлении по границе сельскохозяйственных угодий, далее по южной стороне лесополосы, затем по северной стороне лесополосы, далее по границе сельскохозяйственных угодий до точки 16.

Часть № 6.

От точки 1 линия границы идет в северо-западном направлении по западной стороне лесополосы, далее по границе сельскохозяйственных угодий, далее пересекая балку Джуве, далее по западной стороне лесополосы, далее пересекая балку до точки 4.

От точки 4 линия границы идет в юго-западном направлении, пересекая балку, далее по границе сельскохозяйственных угодий, далее по южной стороне лесополосы до точки 6.

От точки 6 линия границы идет в общем северо-западном направлении между лесополос, пересекая каналы, далее вдоль Ростовского распределительного канала до точки 8.

Часть № 7.

От точки 1 линия границы идет в общем северном направлении по балке Сладкая до точки 38.

От точки 38 линия границы идет в общем юго-восточном направлении по Пролетарскому водохранилищу до точки 82.

Часть № 8.

От точки 1 линия границы идет в общем юго-восточном направлении по полевой дороге, далее пересекая урочище Лиман Большой Уткин, далее по границе сельскохозяйственных угодий, пересекая реку Кираста, до точки 8.

От точки 8 линия границы идет в общем восточном направлении по границе сельскохозяйственных угодий, далее пересекая балку Иншура, далее по границе сельскохозяйственных угодий, пересекая автомобильную дорогу с. Ремонтное - с. Кормовое - с. Приютное (до границы Калмыкии), до точки 18.

От точки 18 линия границы идет в общем северо-восточном направлении по границе сельскохозяйственных угодий, пересекая балку Гашун-Давста, до точки 21.

От точки 21 линия границы идет в северо-восточном направлении по границе сельскохозяйственных угодий, пересекая урочище и балку Гашун-Давста, далее по западной стороне лесополосы, далее по восточной стороне лесополосы до точки 28.

Часть № 9.

От точки 1 линия границы идет в северо-восточном направлении, пересекая балку Бурата, далее по границе сельскохозяйственных угодий до точки 6.

Часть № 10.

От точки 1 линия границы идет в северо-западном направлении по полевой дороге до точки 4.

От точки 4 линия границы идет в северо-восточном направлении по границе сельскохозяйственных угодий до точки 5.

От точки 5 линия границы идет в юго-восточном направлении по балке Цекэта, далее по границе сельскохозяйственных угодий до точки 7.

Часть № 11.

От точки 1 линия границы идет в общем юго-восточном направлении по восточной стороне лесополосы, далее по границе сельскохозяйственных угодий до точки 3.

Часть № 12.

От точки 1 линия границы идет в юго-западном направлении по границе сельскохозяйственных угодий до точки 2.

Часть № 13.

От точки 1 линия границы идет в общем северном направлении по границе сельскохозяйственных угодий, пересекая балку Савина, далее по границе сельскохозяйственных угодий, пересекая балку Бабина до точки 7.

Часть № 14.

От точки 1 линия границы идет в северо-западном направлении по границе сельскохозяйственных угодий до точки 4.

От точки 4 линия границы идет в общем северо-восточном направлении по границе сельскохозяйственных угодий, пересекая балку Гюн-Хара до точки 10.

Часть № 15.

От точки 1 линия границы идет в общем северо-восточном направлении по балке Чагорта, далее по границе сельскохозяйственных угодий до точки 11.

Часть № 16.

От точки 1 линия границы идет в северо-восточном направлении по границе сельскохозяйственных угодий, пересекая реку Загиста до точки 3.

От точки 3 линия границы идет в юго-восточном направлении по границе сельскохозяйственных угодий до точки 5.

От точки 5 линия границы идет в северо-восточном направлении по границе сельскохозяйственных угодий до точки 14.

От точки 14 линия границы идет в общем северном направлении по границе сельскохозяйственных угодий, пересекая балку Забелева, далее пересекая автомобильную дорогу с. Заветное - с. Кичкино - а/д «Волгоград - Элиста» (до границы Калмыкии), далее по границе сельскохозяйственных угодий, пересекая балку Сухота, далее по границе сельскохозяйственных угодий, пересекая балку Кюре-Сала до точки 55.

Часть № 17.

От точки 1 линия границы идет в общем северном направлении, пересекая балку Сухая, далее по границе сельскохозяйственных угодий, пересекая балки Лешкова и Акшибай до точки 23.

От точки 23 линия границы идет в западном направлении по границе сельскохозяйственных угодий, пересекая балку Ункрюк до точки 31.

От точки 31 линия границы идет в общем северном направлении по границе сельскохозяйственных угодий, пересекая балку Кенкря, до точки 42.

От точки 42 линия границы идет в западном направлении по границе сельскохозяйственных угодий до точки 46.

От точки 46 линия границы идет в южном направлении по границе сельскохозяйственных угодий до точки 47.

От точки 47 линия границы идет в северо-западном направлении, пересекая балку Кенкря, до точки 48.

Часть № 18.

От точки 1 линия границы идет в южном направлении по границе сельскохозяйственных угодий до точки 6.

От точки 6 линия границы идет в общем западном направлении по границе сельскохозяйственных угодий до точки 14.

Часть № 19.

От точки 1 линия границы идет в южном направлении по границе сельскохозяйственных угодий, пересекая балку Дживельджик, до точки 3.

Часть № 20.

От точки 1 линия границы идет в общем западном направлении по полевой дороге до точки 3.

От точки 3 линия границы идет в общем северо-западном направлении по полевой дороге, далее по границе сельскохозяйственных угодий, пересекая реку Акшибай, далее по полевой дороге до точки 16.

Протяженность согласованных частей границы между Ростовской областью и Республикой Калмыкия составляет 383,49 км.