



ПРАВИТЕЛЬСТВО РОСТОВСКОЙ ОБЛАСТИ

РАСПОРЯЖЕНИЕ

от 04.02.2026 № 48

г. Ростов-на-Дону

**Об утверждении изменений
в проект планировки и проект
межевания территории размещения
объекта инфраструктуры федерального
значения «Строительство системы водоснабжения
аэропортового комплекса «Южный» и прилегающих
населенных пунктов (1 этап)» в границах городского округа
«Город «Новочеркасск», Мишкинского, Рассветовского и Грушевского
сельских поселений Аксайского района Ростовской области**

В соответствии со статьей 45 Градостроительного кодекса Российской Федерации, распоряжением Правительства Ростовской области от 07.04.2025 № 256 «О подготовке изменений в проект планировки и проект межевания территории размещения объекта инфраструктуры федерального значения «Строительство системы водоснабжения аэропортового комплекса «Южный» и прилегающих населенных пунктов (1 этап)» в границах городского округа «Город «Новочеркасск», Мишкинского, Рассветовского и Грушевского сельских поселений Аксайского района Ростовской области:

1. Утвердить изменения в проект планировки территории размещения объекта инфраструктуры федерального значения «Строительство системы водоснабжения аэропортового комплекса «Южный» и прилегающих населенных пунктов (1 этап)» в границах городского округа «Город «Новочеркасск», Мишкинского, Рассветовского и Грушевского сельских поселений Аксайского района Ростовской области в следующем составе:

1.1. Схема размещения объекта инфраструктуры федерального значения «Строительство системы водоснабжения аэропортового комплекса «Южный» и прилегающих населенных пунктов (1 этап)» в границах городского округа «Город «Новочеркасск», Мишкинского, Рассветовского и Грушевского сельских поселений Аксайского района Ростовской области согласно приложению № 1.

1.2. Чертеж границ зон планируемого размещения объекта инфраструктуры федерального значения «Строительство системы водоснабжения аэропортового комплекса «Южный» и прилегающих населенных пунктов (1 этап)» в границах городского округа «Город «Новочеркасск», Мишкинского, Рассветовского и Грушевского сельских поселений Аксайского района Ростовской области согласно приложению № 2.

1.3. Положение о размещении объекта инфраструктуры федерального значения «Строительство системы водоснабжения аэропортового комплекса «Южный» и прилегающих населенных пунктов (1 этап)» в границах городского округа «Город «Новочеркасск», Мишкинского, Рассветовского и Грушевского сельских поселений Аксайского района Ростовской области согласно приложению № 3.

2. Утвердить изменения в проект межевания территории размещения объекта инфраструктуры федерального значения «Строительство системы водоснабжения аэропортового комплекса «Южный» и прилегающих населенных пунктов (1 этап)» в границах городского округа «Город «Новочеркасск», Мишкинского, Рассветовского и Грушевского сельских поселений Аксайского района Ростовской области в следующем составе:

2.1. Схема размещения объекта инфраструктуры федерального значения «Строительство системы водоснабжения аэропортового комплекса «Южный» и прилегающих населенных пунктов (1 этап)» в границах городского округа «Город «Новочеркасск», Мишкинского, Рассветовского и Грушевского сельских поселений Аксайского района Ростовской области согласно приложению № 4.

2.2. Чертеж межевания территории размещения объекта инфраструктуры федерального значения «Строительство системы водоснабжения аэропортового комплекса «Южный» и прилегающих населенных пунктов (1 этап)» в границах городского округа «Город «Новочеркасск», Мишкинского, Рассветовского и Грушевского сельских поселений Аксайского района Ростовской области согласно приложению № 5.

2.3. Текстовая часть к изменениям в проект межевания территории размещения объекта инфраструктуры федерального значения «Строительство системы водоснабжения аэропортового комплекса «Южный» и прилегающих

населенных пунктов (1 этап)» в границах городского округа «Город «Новочеркасск», Мишкинского, Рассветовского и Грушевского сельских поселений Аксайского района Ростовской области согласно приложению № 6.

3. Контроль за исполнением настоящего распоряжения возложить на заместителя Губернатора Ростовской области Ревенко В.Ю.

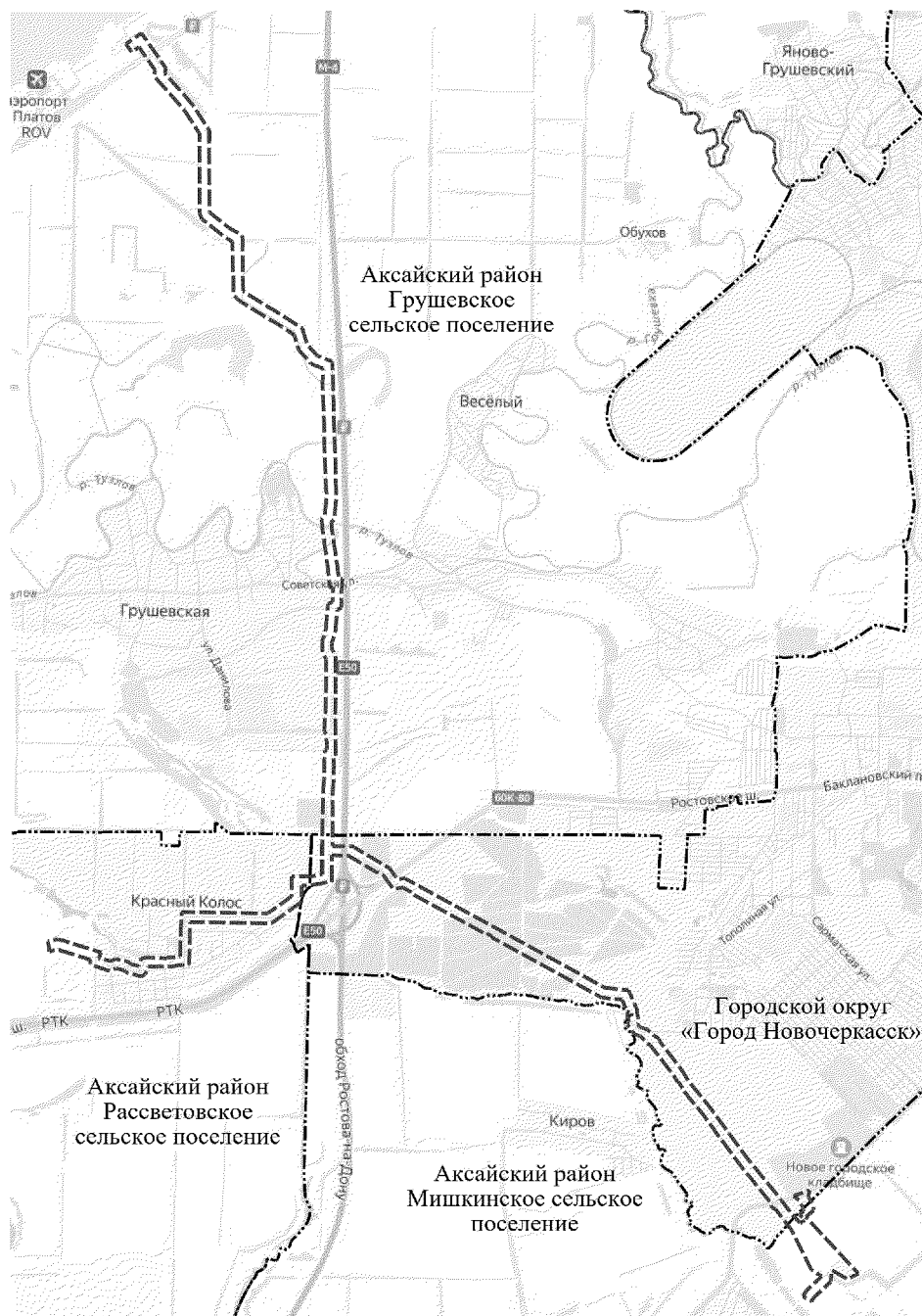
Губернатор
Ростовской области



Ю.Б. Слюсарь

Распоряжение вносит
министерство строительства,
архитектуры и территориального
развития Ростовской области

СХЕМА
размещения объекта инфраструктуры федерального значения «Строительство системы водоснабжения аэропортового комплекса «Южный» и прилегающих населенных пунктов (1 этап)»
в границах городского округа «Город «Новочеркасск», Мишкинского, Рассветовского и Грушевского сельских поселений Аксайского района Ростовской области



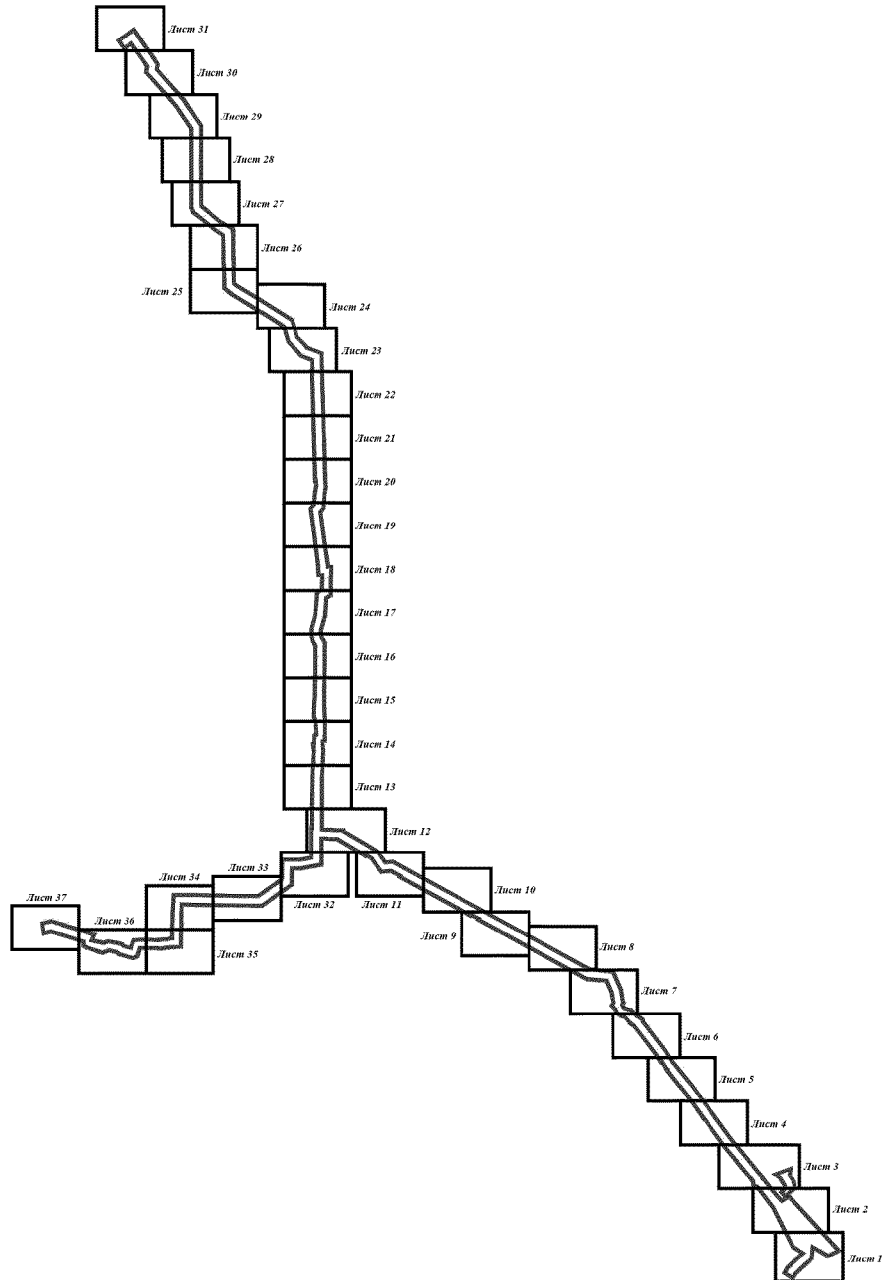
Условные обозначения:

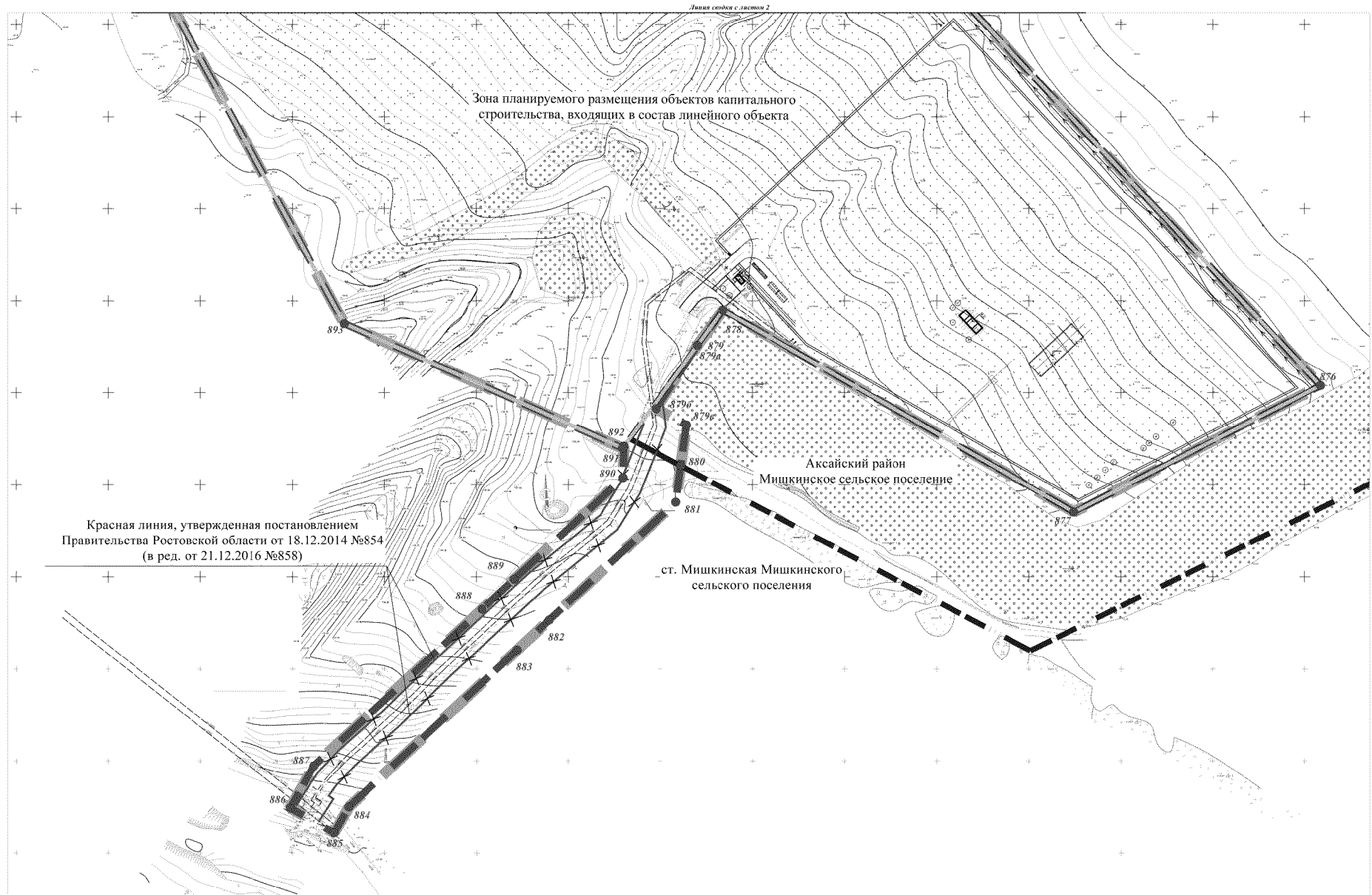
- — — — — граница территории, в отношении которой осуществляется подготовка изменений в проект планировки;
- — — — — граница муниципального образования.

Начальник управления
документационного обеспечения
Правительства Ростовской области







А.В. Демидов

ЧЕРТЕЖ
границ зон планируемого размещения объекта инфраструктуры федерального значения
«Строительство системы водоснабжения аэропортного комплекса «Южный» и прилегающих
населенных пунктов (1 этап)» в границах городского округа «Город «Новочеркасск», Мишкинского,
Расветовского и Грушевского сельских поселений Аксайского района Ростовской области












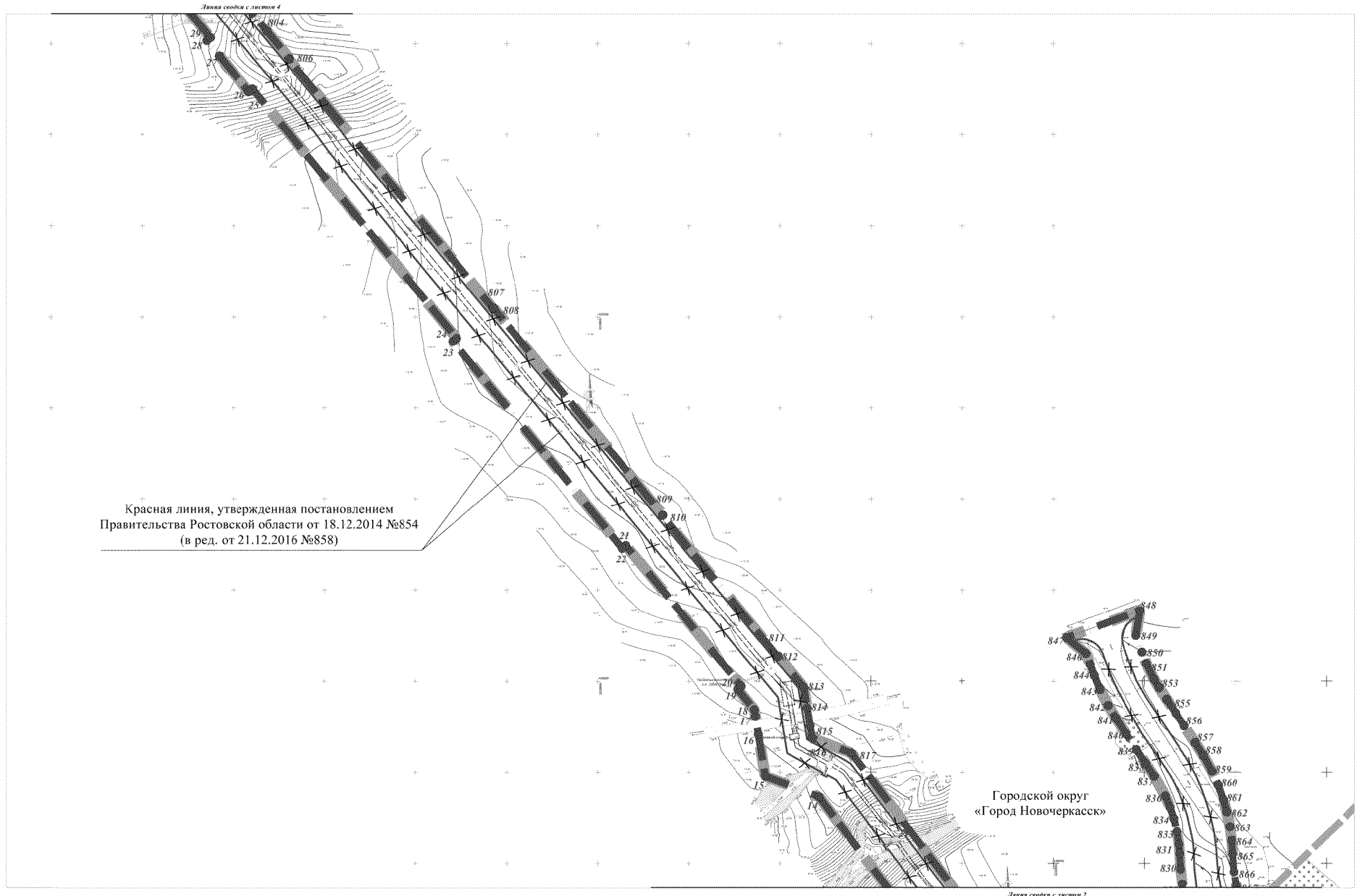
Условные обозначения:

-  – граница территории, в отношении которой осуществляется подготовка изменений в проект планировки;
-  – граница населенного пункта;
-  – граница зоны планируемого размещения линейного объекта, граница элемента планировочной структуры;
-  – граница зоны планируемого размещения объекта капитального строительства, входящего в состав линейного объекта;
-  – отменяемая красная линия;
-  – номер характерной точки границы зоны планируемого размещения линейного объекта.








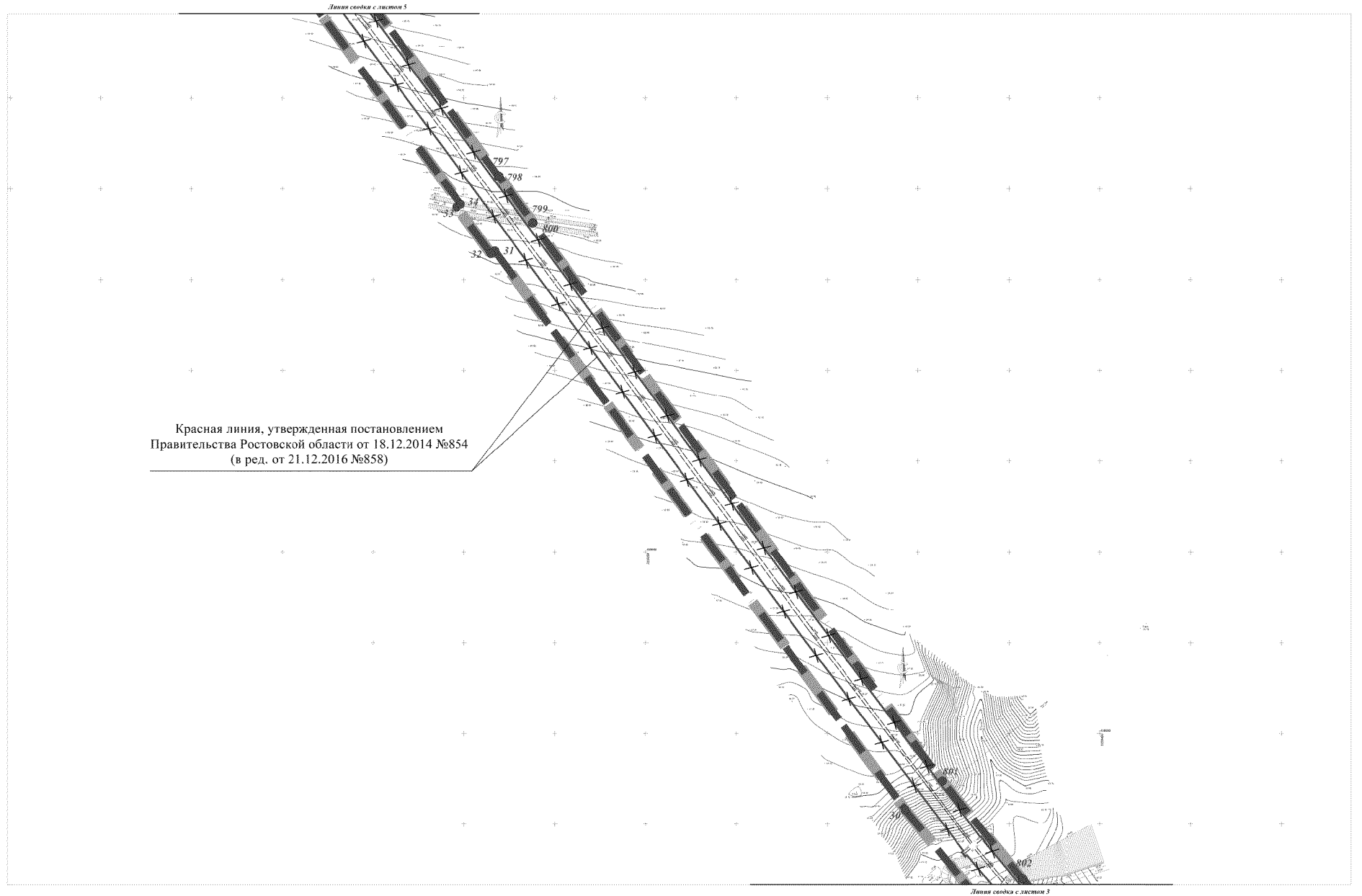
Условные обозначения:

-  – граница территории, в отношении которой осуществляется подготовка изменений в проект планировки;
-  – граница муниципального образования;
-  – граница населенного пункта;
-  – граница зоны планируемого размещения линейного объекта, граница элемента планировочной структуры;
-  – граница зоны планируемого размещения объекта капитального строительства, входящего в состав линейного объекта;
-  – отменяемая красная линия;
-  – номер характерной точки границы зоны планируемого размещения линейного объекта.







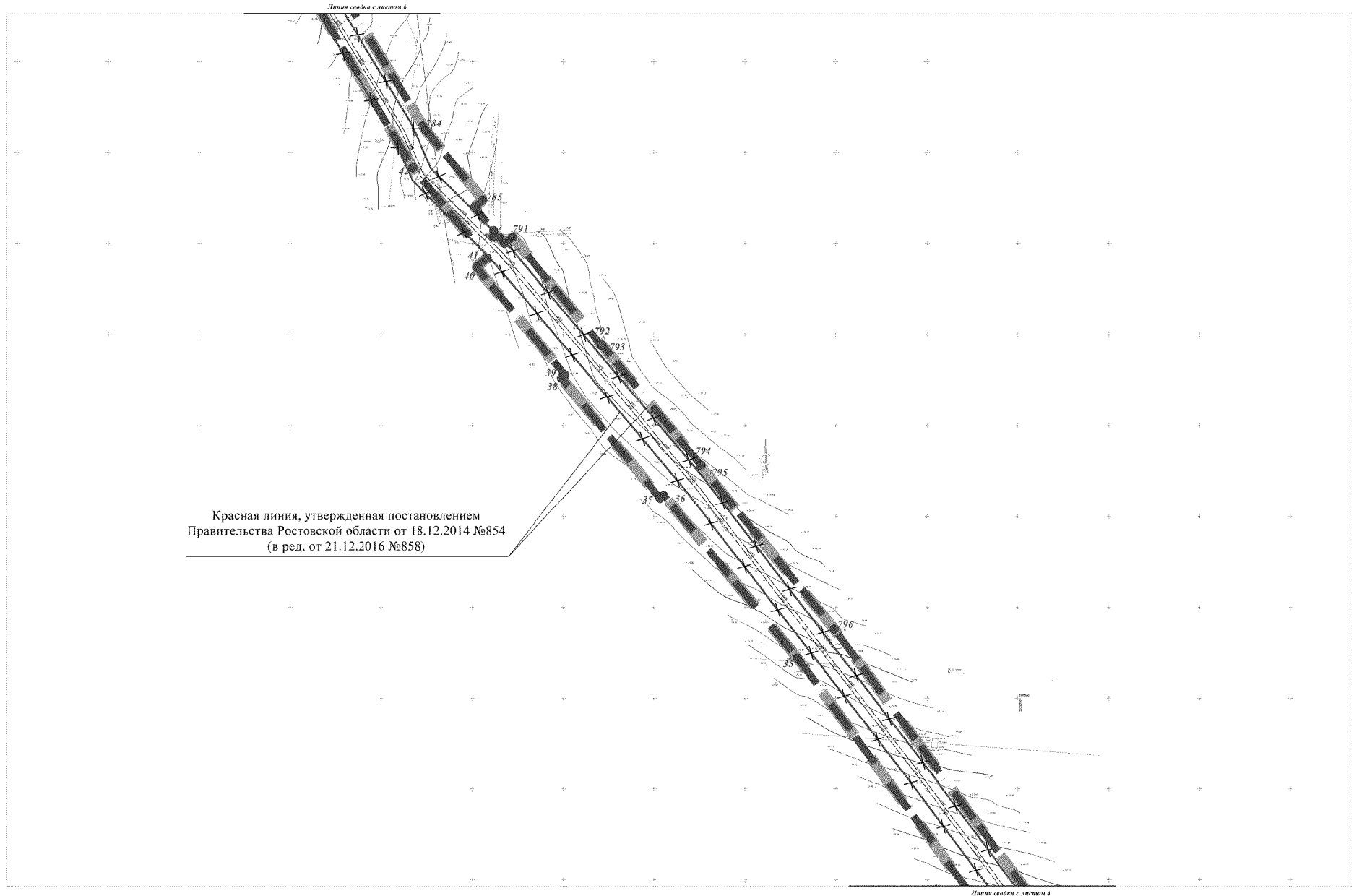
Условные обозначения:

-  – граница территории, в отношении которой осуществляется подготовка изменений в проект планировки;
-  – граница муниципального образования;
-  – граница зоны планируемого размещения линейного объекта, граница элемента планировочной структуры;
-  – отменяемая красная линия;
-  – номер характерной точки границы зоны планируемого размещения линейного объекта.







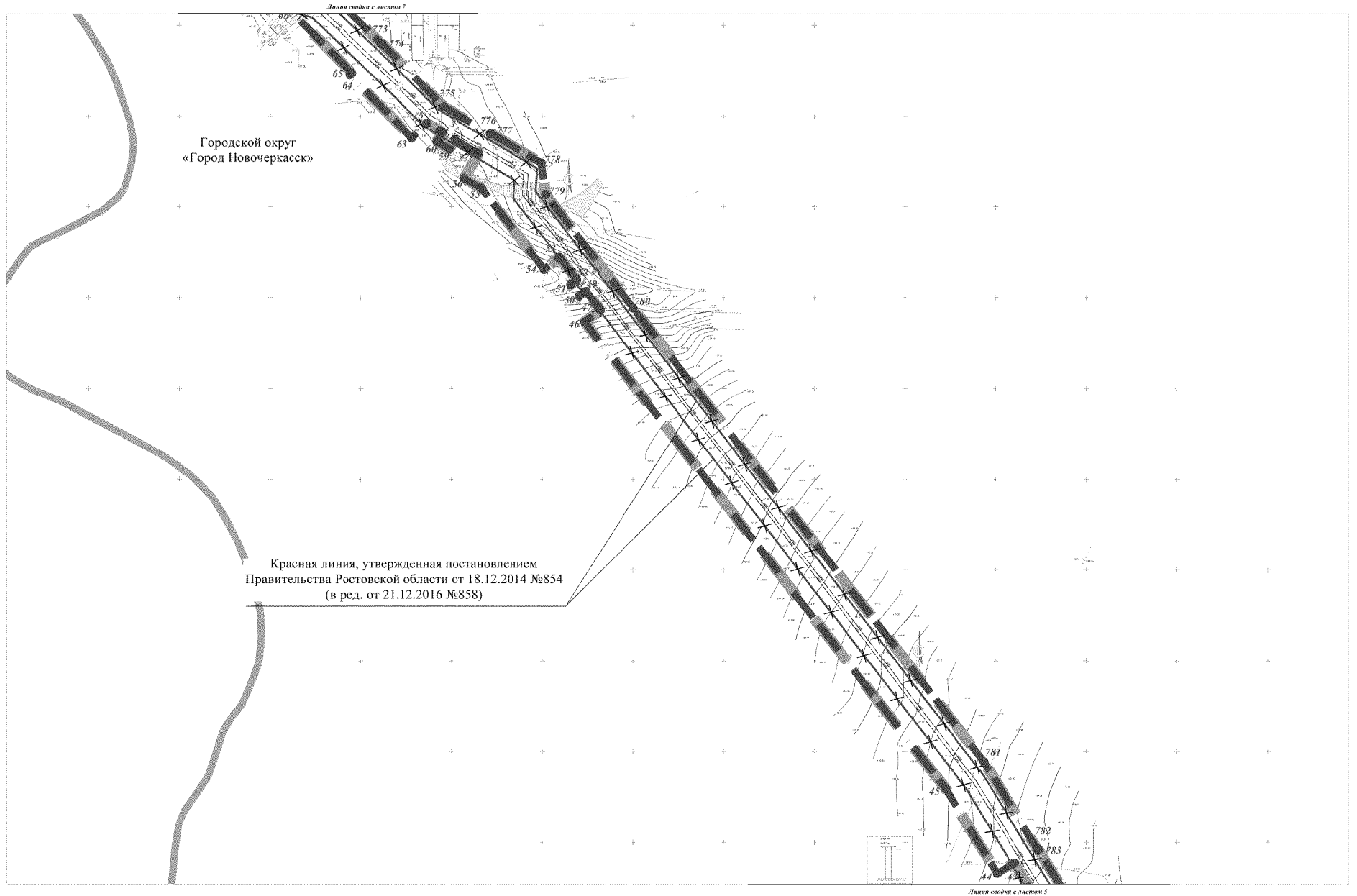
Условные обозначения:

-  – граница территории, в отношении которой осуществляется подготовка изменений в проект планировки;
-  – граница зоны планируемого размещения линейного объекта, граница элемента планировочной структуры;
-  – отменяемая красная линия;
-  – номер характерной точки границы зоны планируемого размещения линейного объекта.








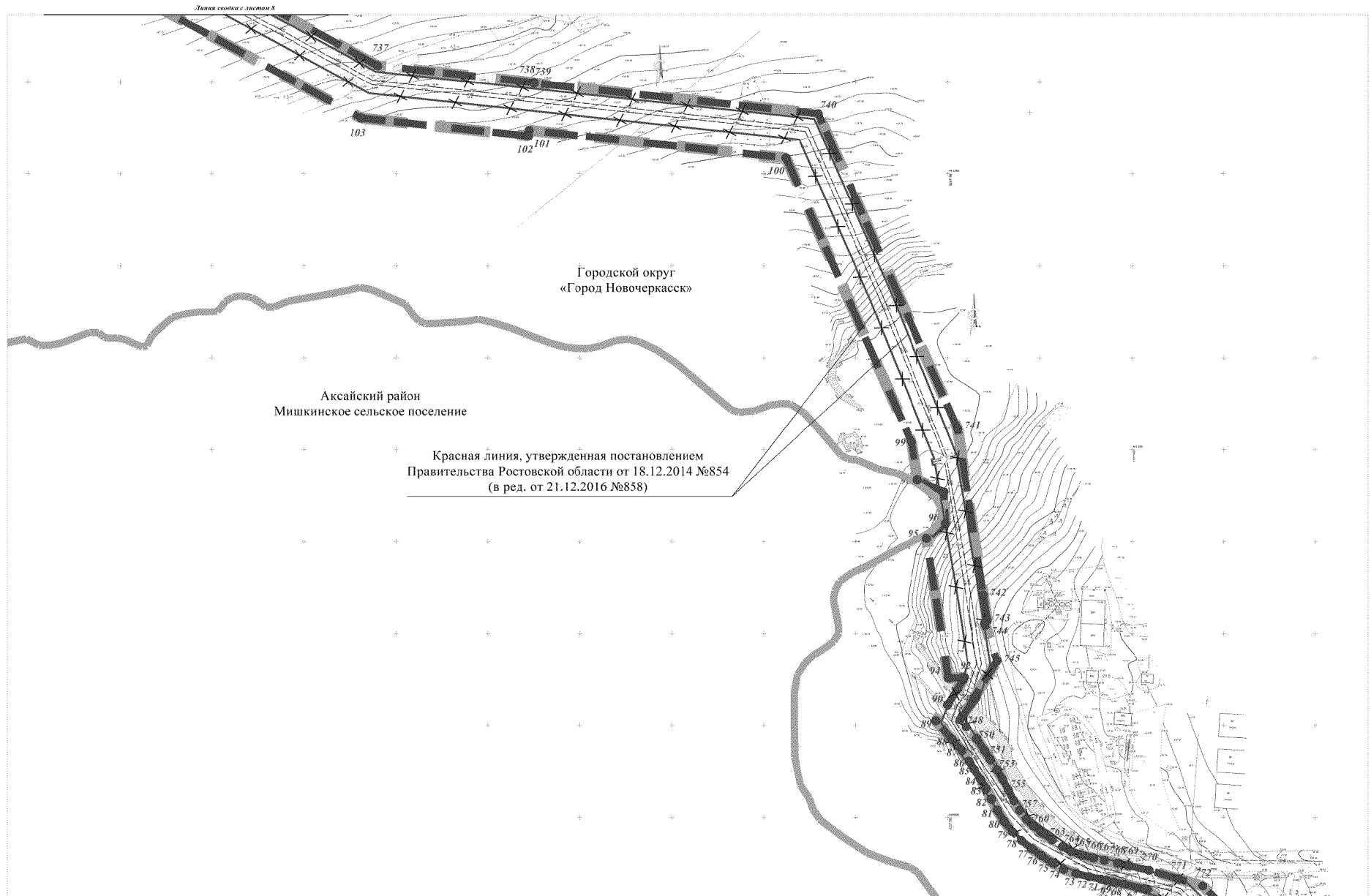
Условные обозначения:

-  – граница территории, в отношении которой осуществляется подготовка изменений в проект планировки;
-  – граница зоны планируемого размещения линейного объекта, граница элемента планировочной структуры;
-  – отменяемая красная линия;
-  – номер характерной точки границы зоны планируемого размещения линейного объекта.








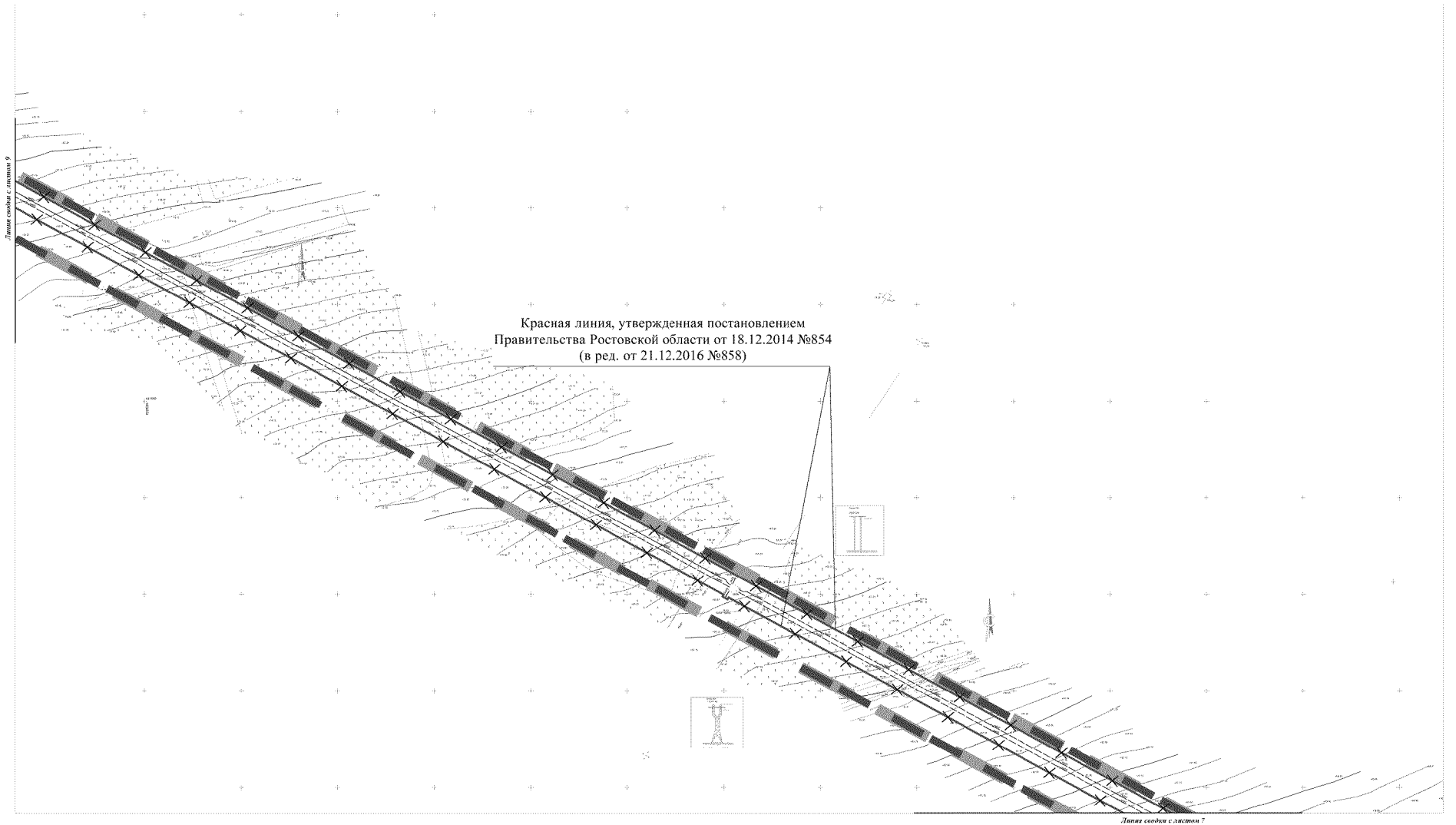
Условные обозначения:

-  – граница территории, в отношении которой осуществляется подготовка изменений в проект планировки;
-  – граница муниципального образования;
-  – граница зоны планируемого размещения линейного объекта, граница элемента планировочной структуры;
-  – отменяемая красная линия;
-  – номер характерной точки границы зоны планируемого размещения линейного объекта.







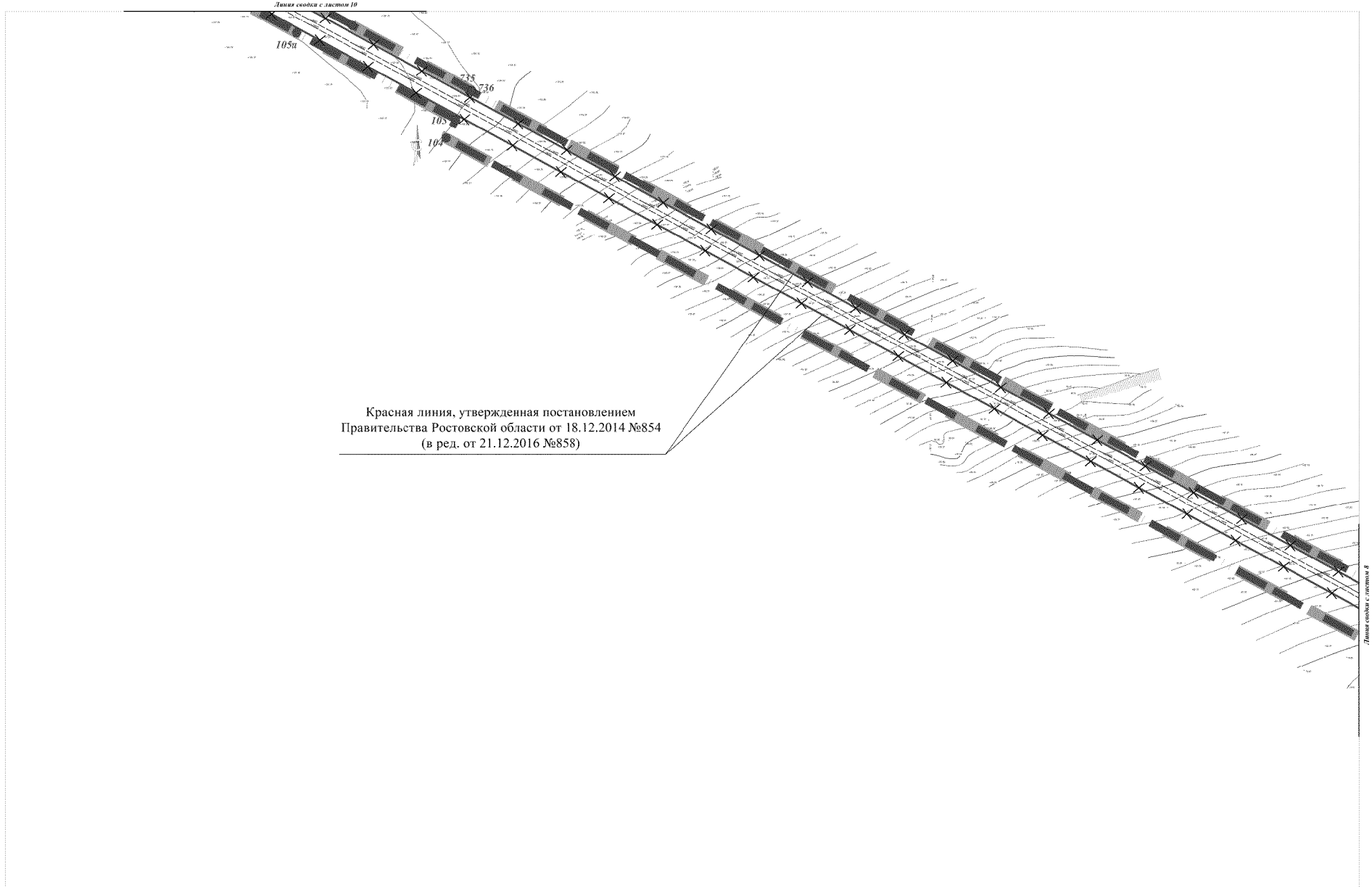
Условные обозначения:

-  – граница территории, в отношении которой осуществляется подготовка изменений в проект планировки;
-  – граница муниципального образования;
-  – граница зоны планируемого размещения линейного объекта, граница элемента планировочной структуры;
-  – отменяемая красная линия;
-  – номер характерной точки границы зоны планируемого размещения линейного объекта.








Условные обозначения:

-  – граница территории, в отношении которой осуществляется подготовка изменений в проект планировки;
-  – граница зоны планируемого размещения линейного объекта, граница элемента планировочной структуры;
-  – отменяемая красная линия;
-  – номер характерной точки границы зоны планируемого размещения линейного объекта.







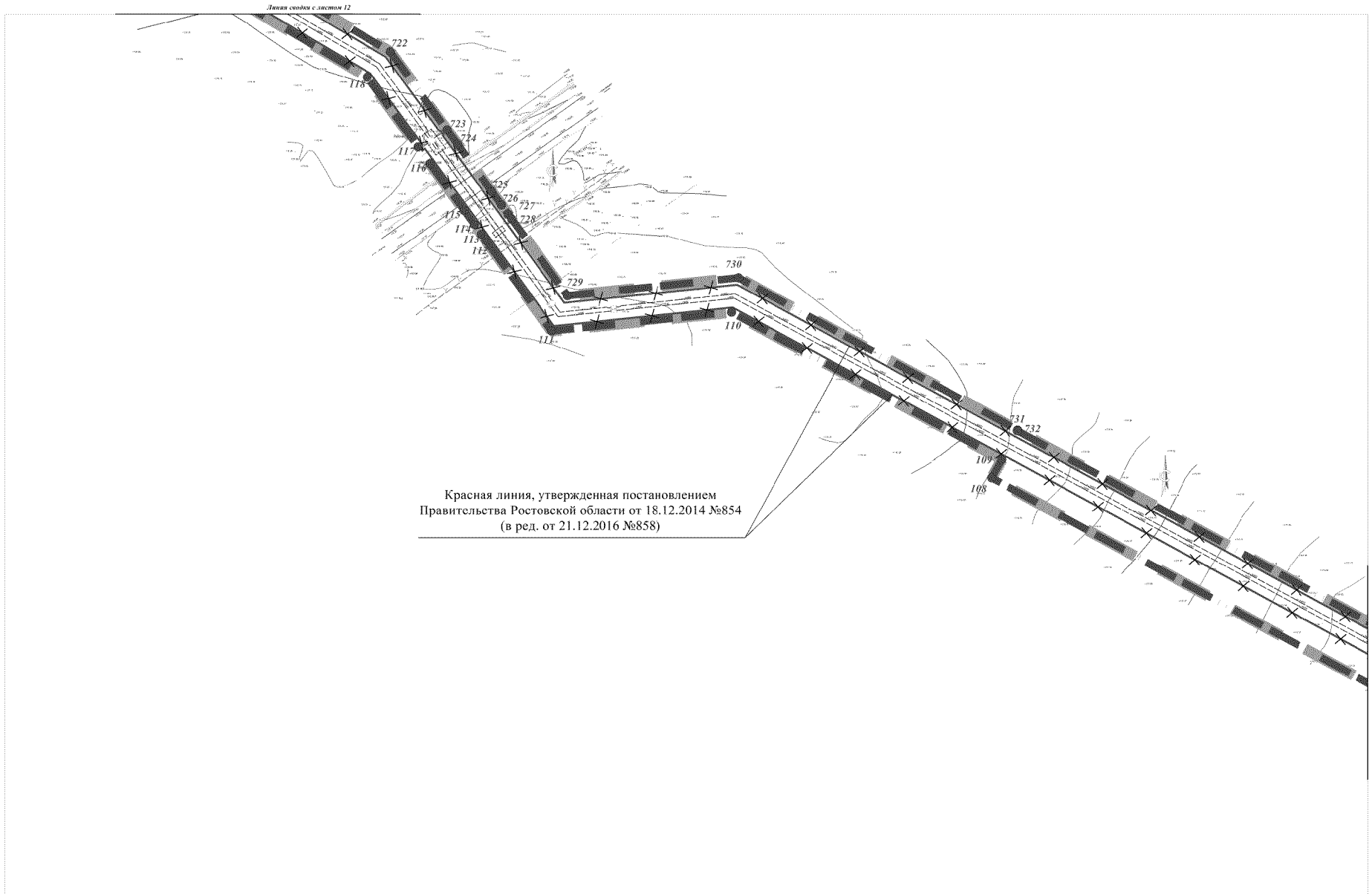
Условные обозначения:

-  – граница территории, в отношении которой осуществляется подготовка изменений в проект планировки;
-  – граница зоны планируемого размещения линейного объекта, граница элемента планировочной структуры;
-  – отменяемая красная линия;
-  – номер характерной точки границы зоны планируемого размещения линейного объекта.







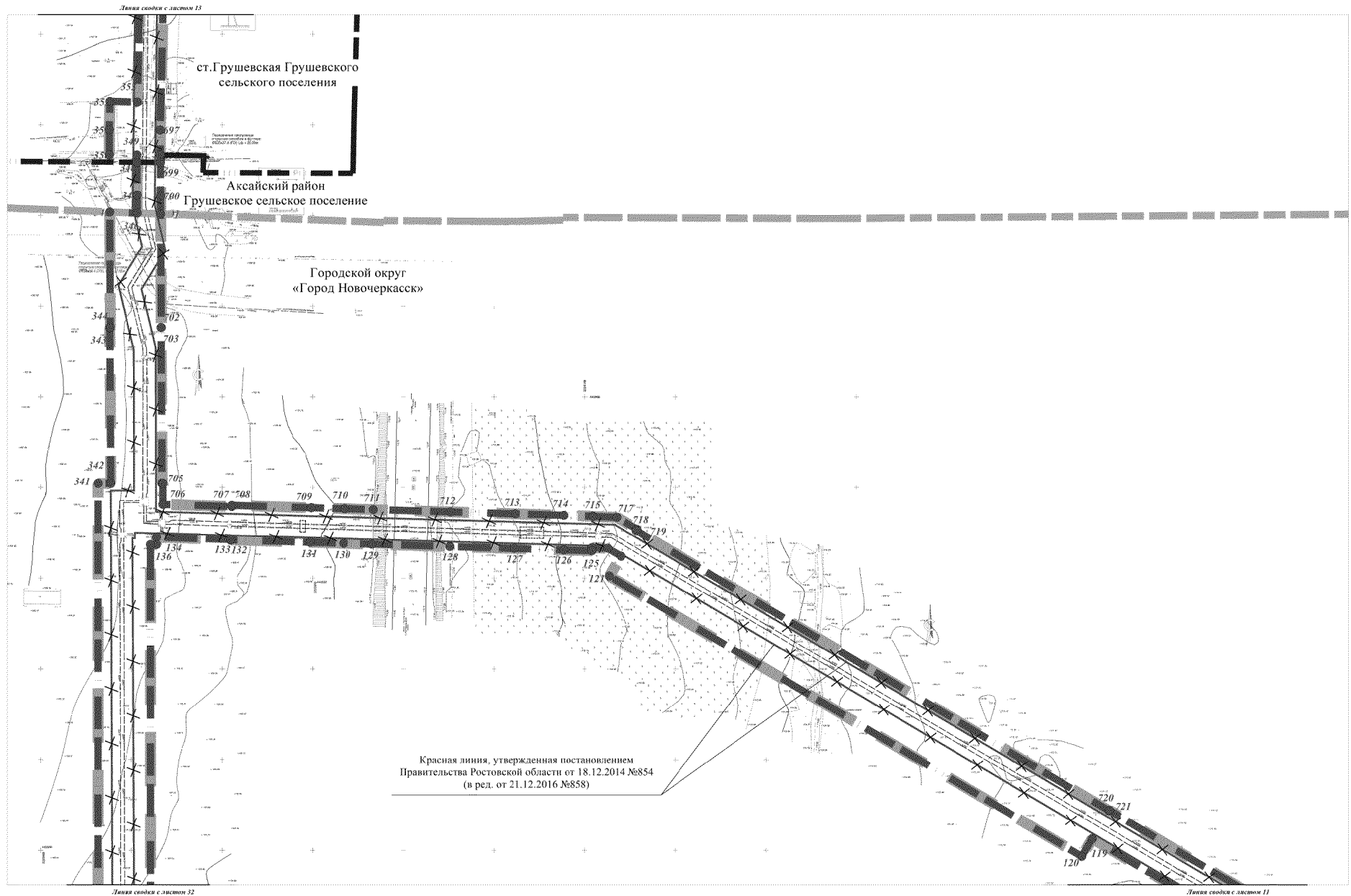
Условные обозначения:

-  – граница территории, в отношении которой осуществляется подготовка изменений в проект планировки;
-  – граница зоны планируемого размещения линейного объекта, граница элемента планировочной структуры;
-  – отменяемая красная линия;
-  – номер характерной точки границы зоны планируемого размещения линейного объекта.









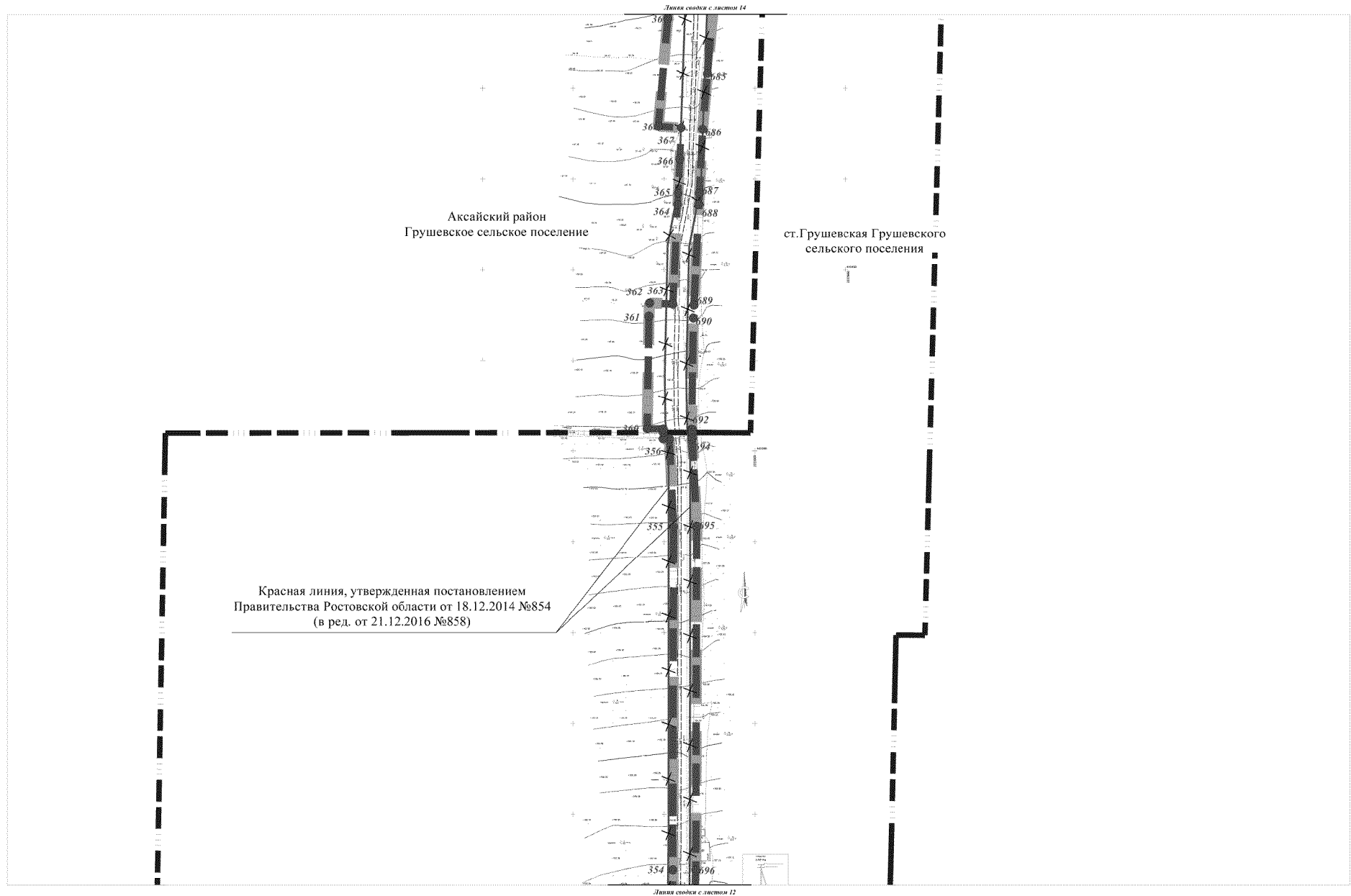
Условные обозначения:

-  – граница территории, в отношении которой осуществляется подготовка изменений в проект планировки;
-  – граница зоны планируемого размещения линейного объекта, граница элемента планировочной структуры;
-  – отменяемая красная линия;
-  – номер характерной точки границы зоны планируемого размещения линейного объекта.








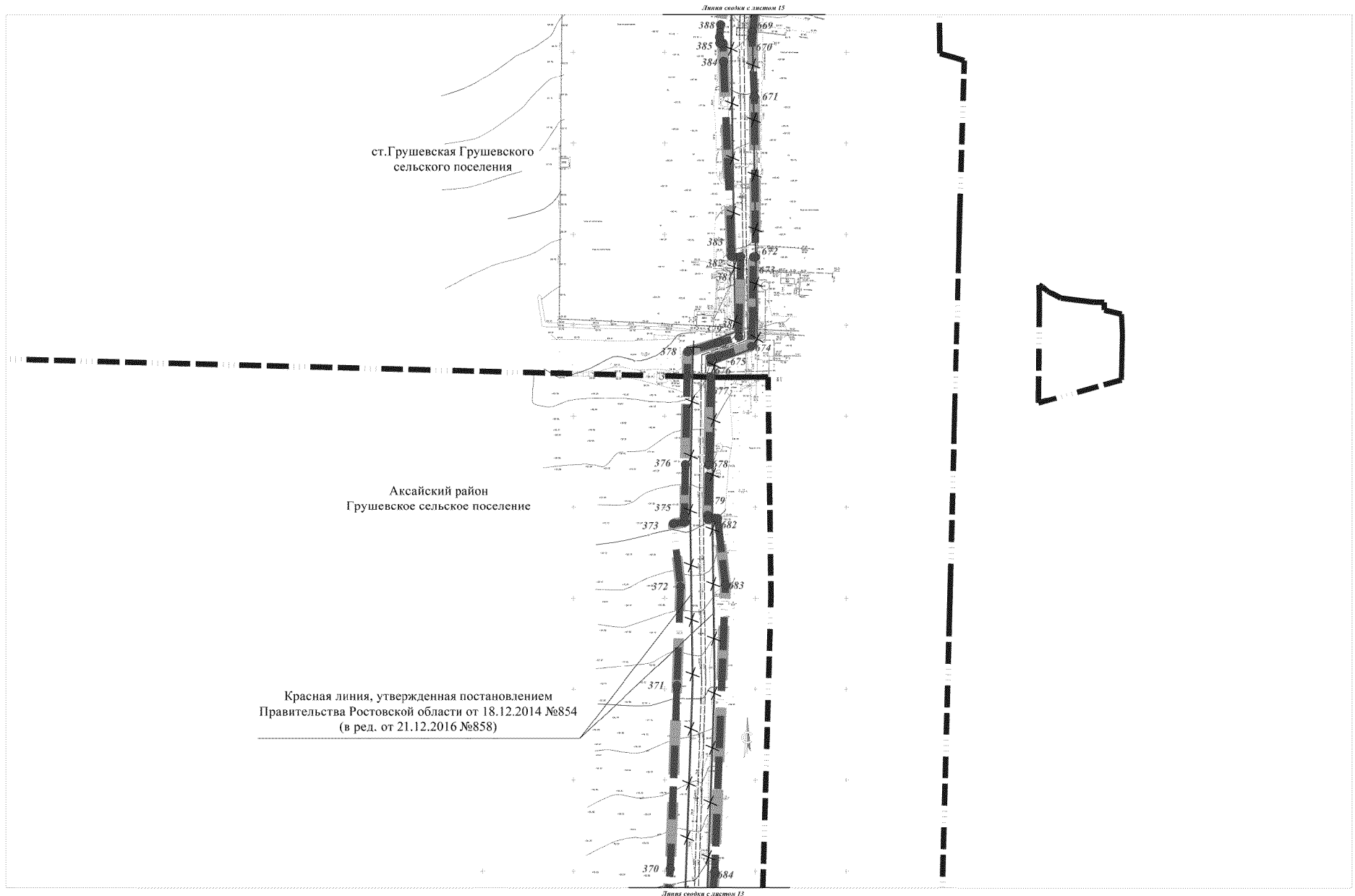
Условные обозначения:

-  – граница территории, в отношении которой осуществляется подготовка изменений в проект планировки;
-  – граница муниципального образования;
-  – граница населенного пункта;
-  – граница зоны планируемого размещения линейного объекта, граница элемента планировочной структуры;
-  – отменяемая красная линия;
-  – номер характерной точки границы зоны планируемого размещения линейного объекта.








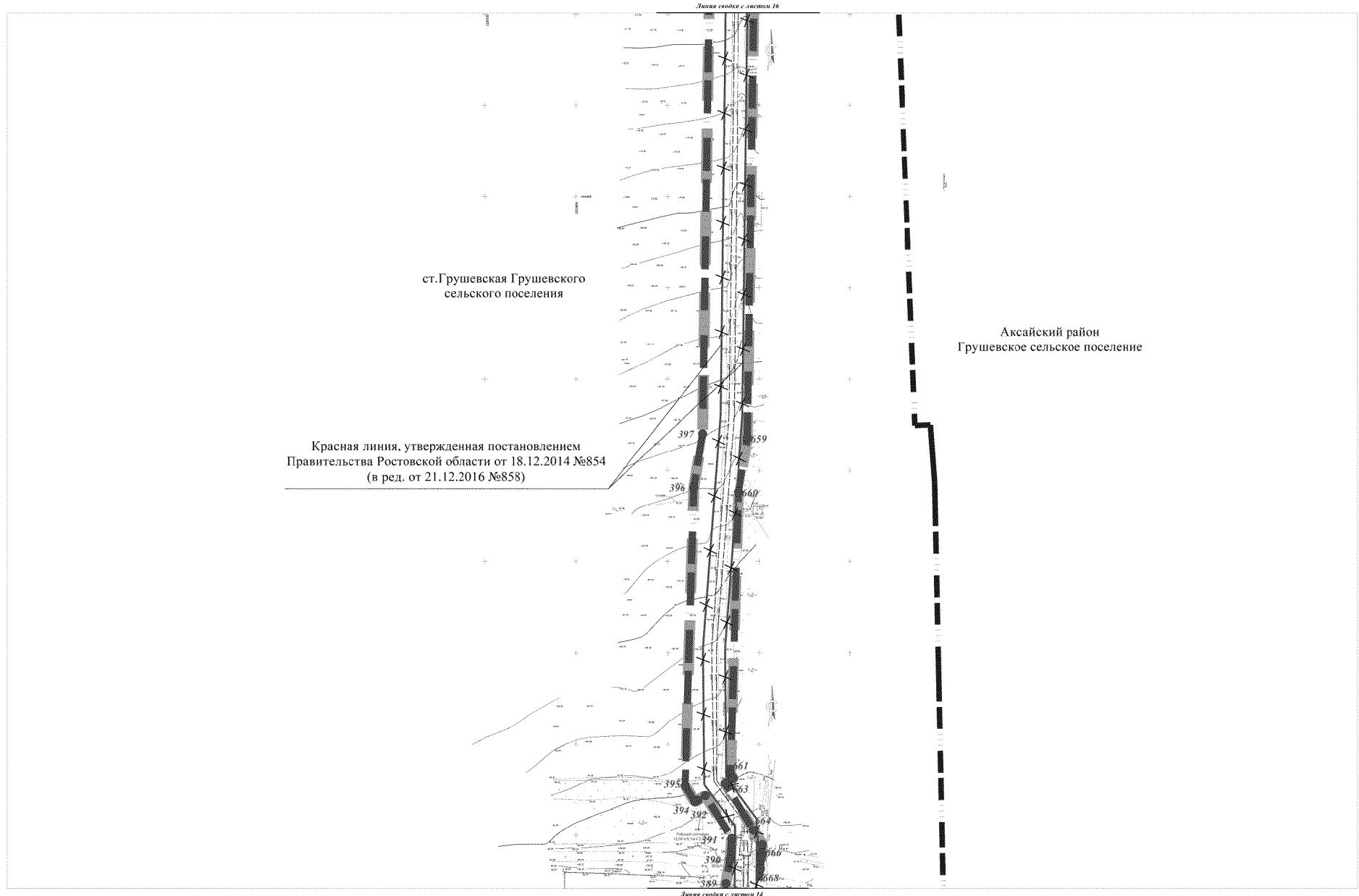
Условные обозначения:

-  – граница территории, в отношении которой осуществляется подготовка изменений в проект планировки;
-  – граница населенного пункта;
-  – граница зоны планируемого размещения линейного объекта, граница элемента планировочной структуры;
-  – отменяемая красная линия;
-  – номер характерной точки границы зоны планируемого размещения линейного объекта.








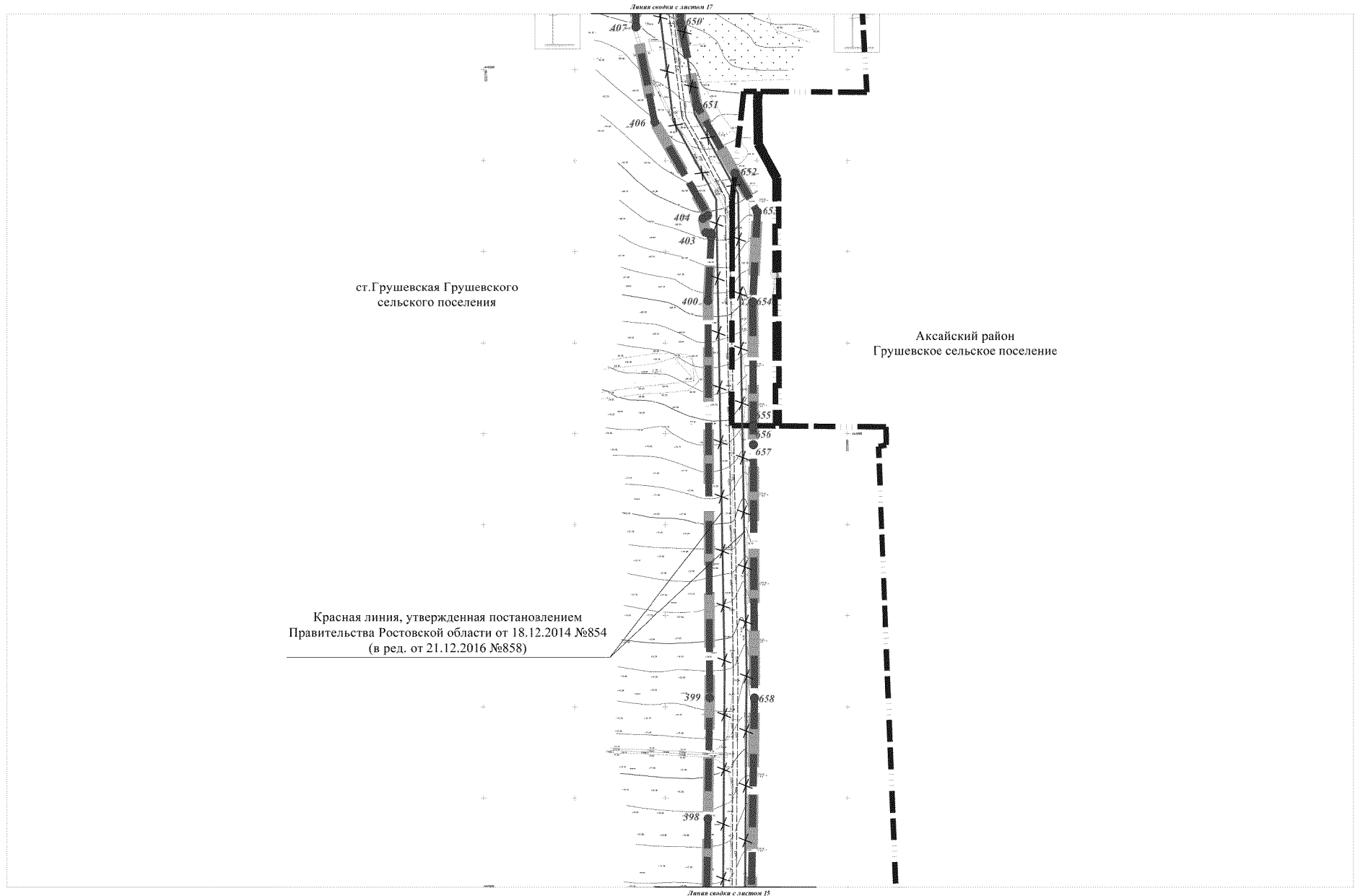
Условные обозначения:

-  – граница территории, в отношении которой осуществляется подготовка изменений в проект планировки;
-  – граница населенного пункта;
-  – граница зоны планируемого размещения линейного объекта, граница элемента планировочной структуры;
-  – отменяемая красная линия;
-  – номер характерной точки границы зоны планируемого размещения линейного объекта.








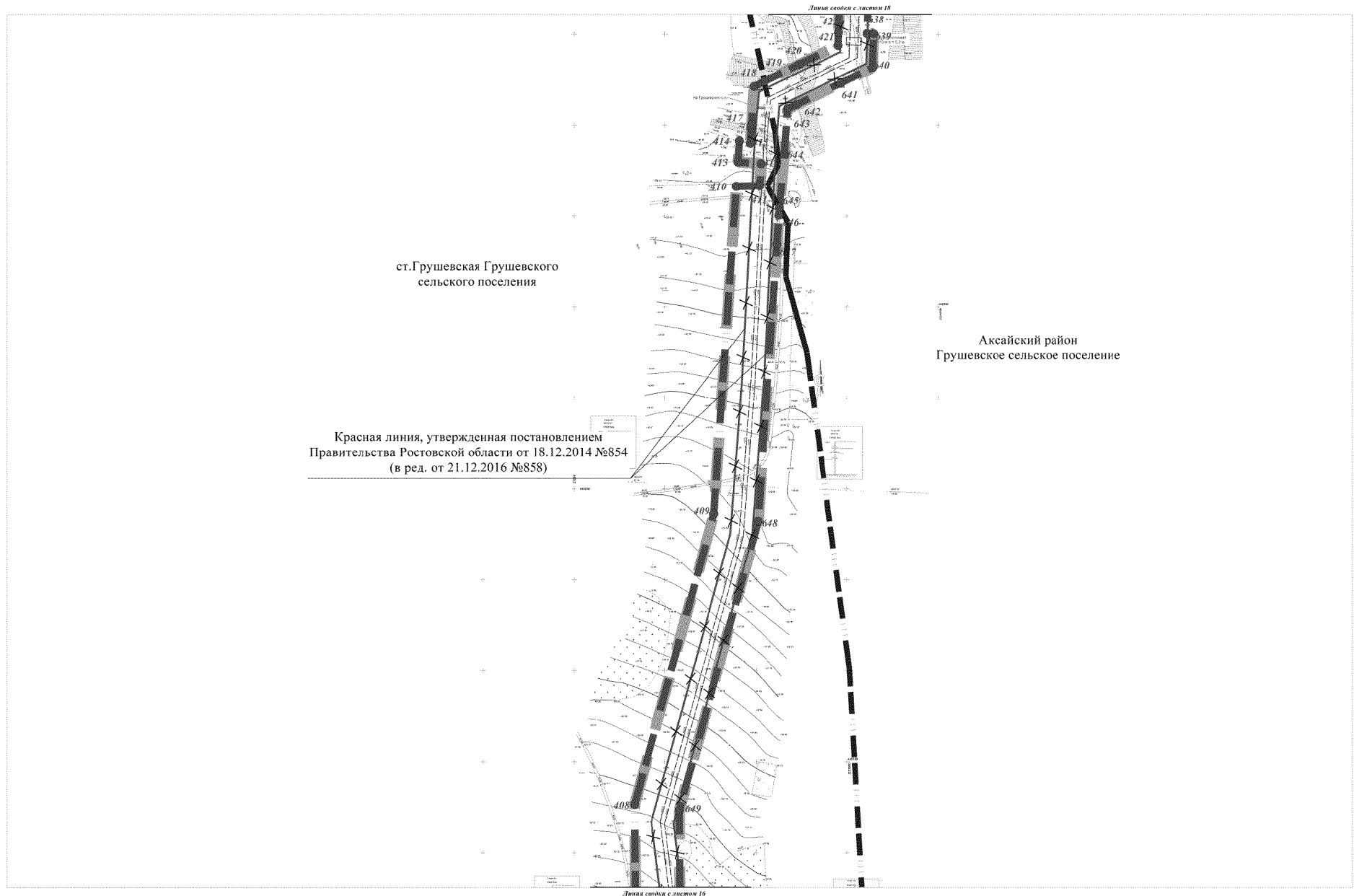
Условные обозначения:

-  – граница территории, в отношении которой осуществляется подготовка изменений в проект планировки;
-  – граница населенного пункта;
-  – граница зоны планируемого размещения линейного объекта, граница элемента планировочной структуры;
-  – отменяемая красная линия;
-  – номер характерной точки границы зоны планируемого размещения линейного объекта.








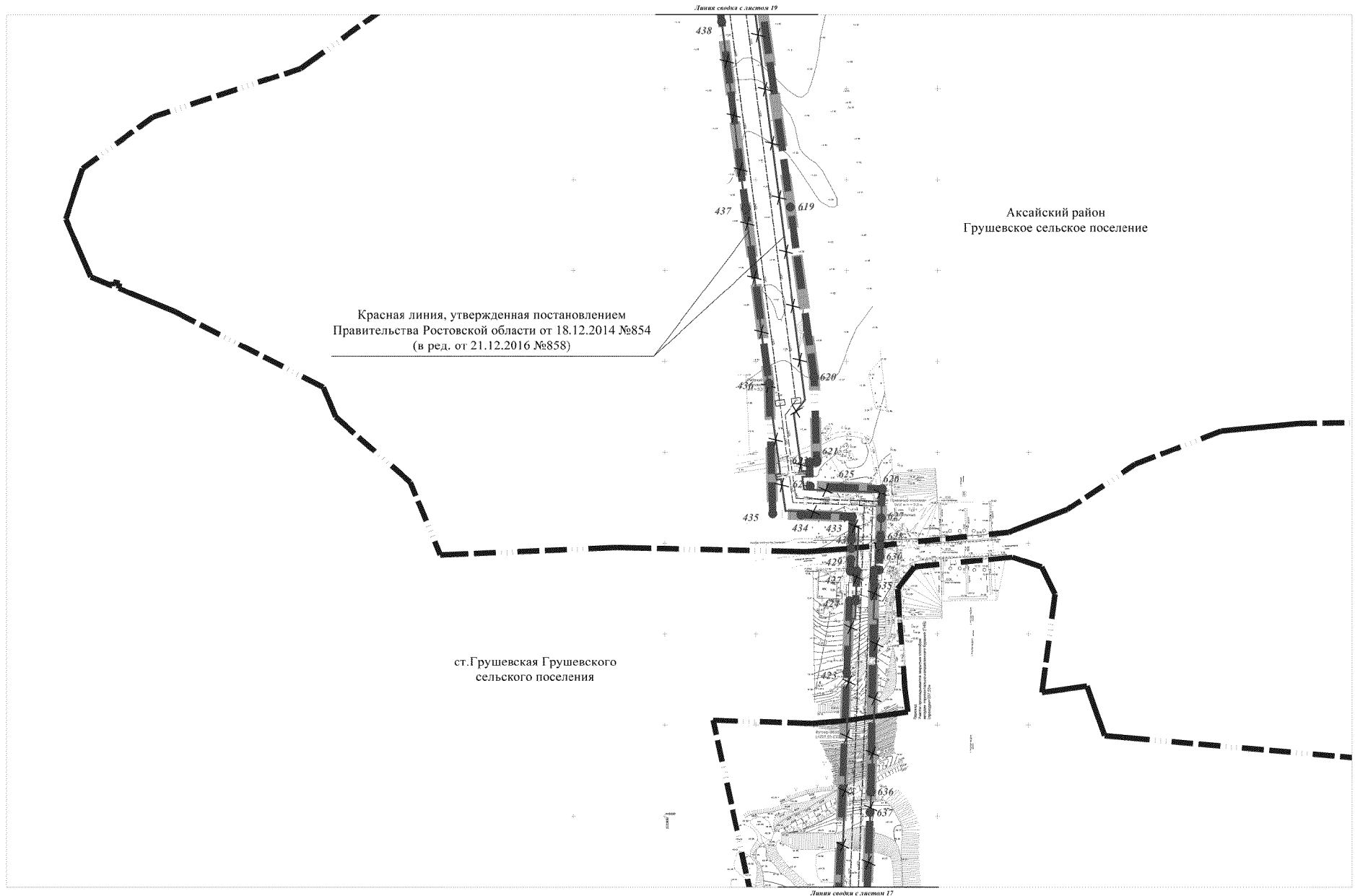
Условные обозначения:

-  – граница территории, в отношении которой осуществляется подготовка изменений в проект планировки;
-  – граница населенного пункта;
-  – граница зоны планируемого размещения линейного объекта, граница элемента планировочной структуры;
-  – отменяемая красная линия;
-  – номер характерной точки границы зоны планируемого размещения линейного объекта.








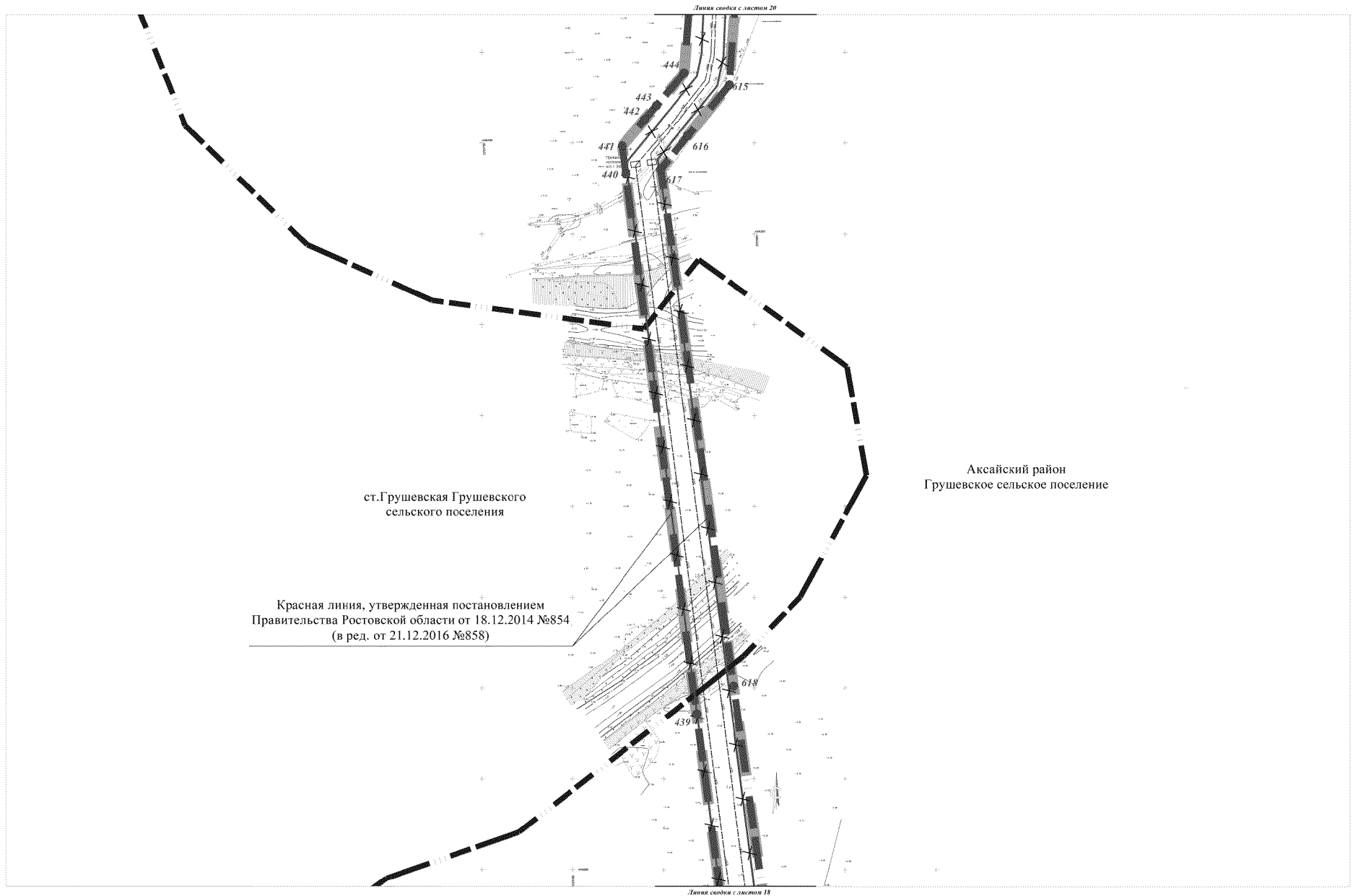
Условные обозначения:

-  – граница территории, в отношении которой осуществляется подготовка изменений в проект планировки;
-  – граница населенного пункта;
-  – граница зоны планируемого размещения линейного объекта, граница элемента планировочной структуры;
-  – отменяемая красная линия;
-  – номер характерной точки границы зоны планируемого размещения линейного объекта.








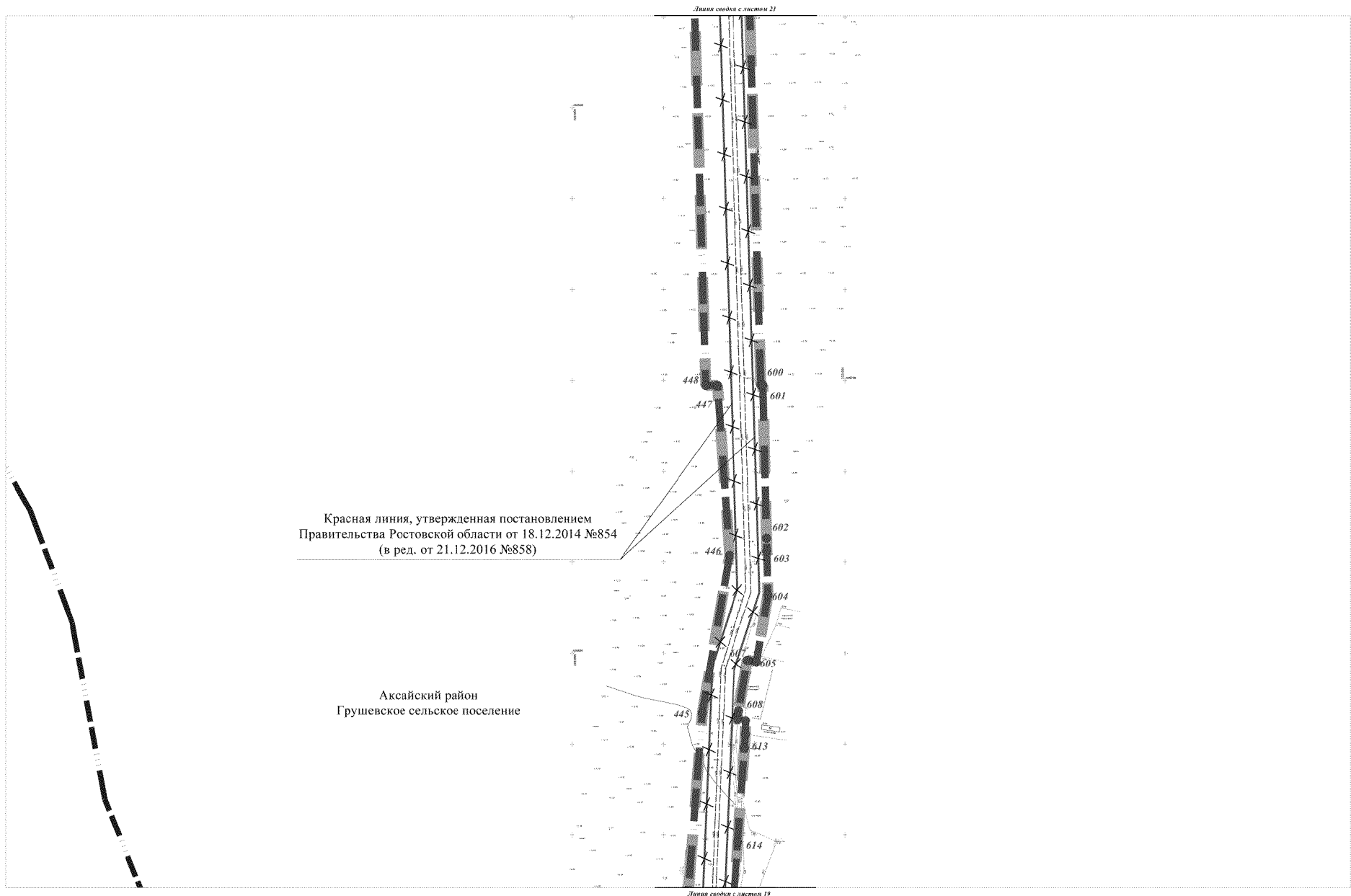
Условные обозначения:

-  – граница территории, в отношении которой осуществляется подготовка изменений в проект планировки;
-  – граница населенного пункта;
-  – граница зоны планируемого размещения линейного объекта, граница элемента планировочной структуры;
-  – отменяемая красная линия;
-  – номер характерной точки границы зоны планируемого размещения линейного объекта.









Условные обозначения:

-  – граница территории, в отношении которой осуществляется подготовка изменений в проект планировки;
-  – граница населенного пункта;
-  – граница зоны планируемого размещения линейного объекта, граница элемента планировочной структуры;
-  – отменяемая красная линия;
-  – номер характерной точки границы зоны планируемого размещения линейного объекта.








Условные обозначения:

-  – граница территории, в отношении которой осуществляется подготовка изменений в проект планировки;
-  – граница населенного пункта;
-  – граница зоны планируемого размещения линейного объекта, граница элемента планировочной структуры;
-  – отменяемая красная линия;
-  – номер характерной точки границы зоны планируемого размещения линейного объекта.







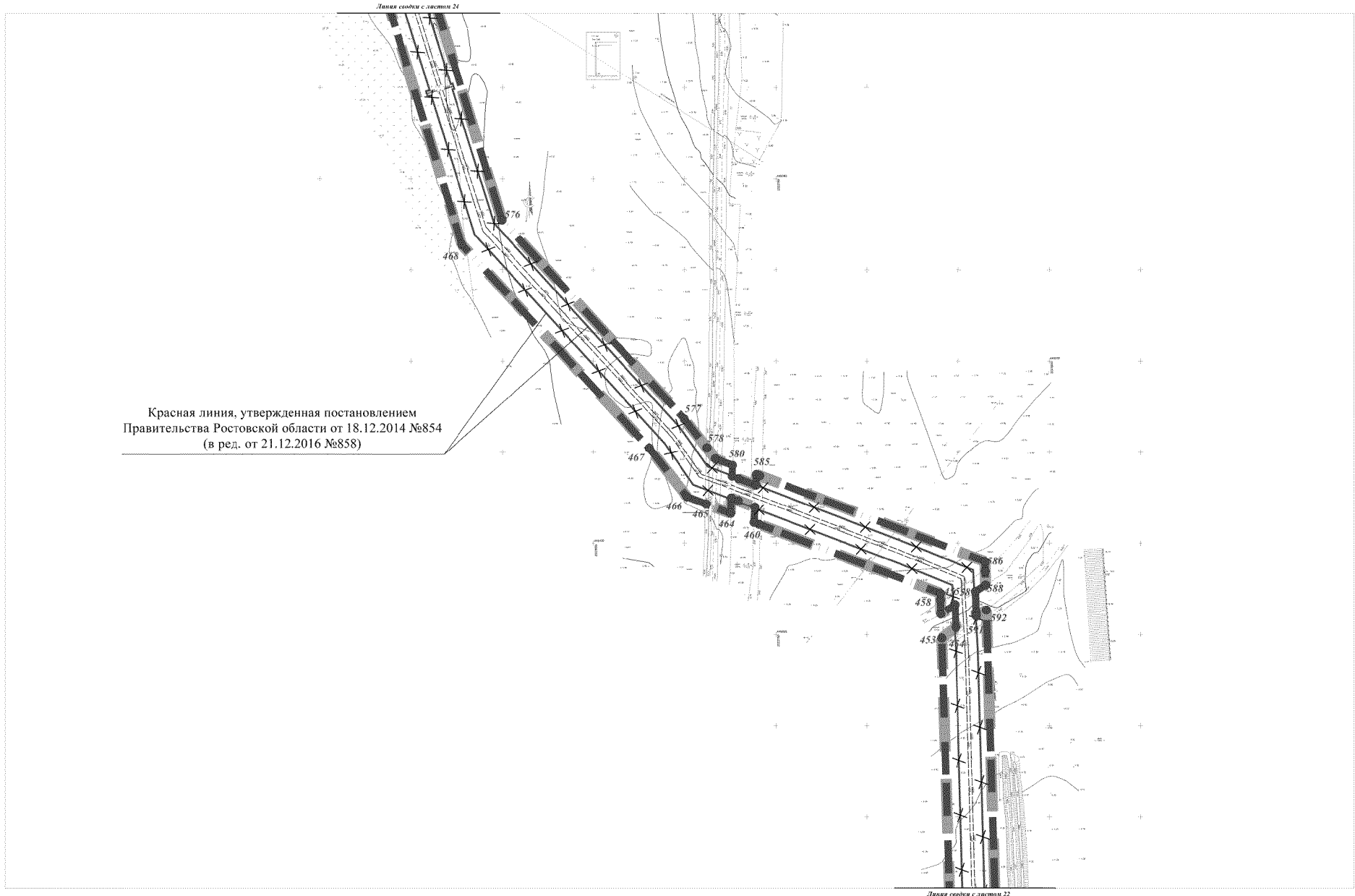
Условные обозначения:

-  – граница территории, в отношении которой осуществляется подготовка изменений в проект планировки;
-  – граница зоны планируемого размещения линейного объекта, граница элемента планировочной структуры;
-  – отменяемая красная линия;
-  – номер характерной точки границы зоны планируемого размещения линейного объекта.







Условные обозначения:





-  – граница территории, в отношении которой осуществляется подготовка изменений в проект планировки;
-  – граница зоны планируемого размещения линейного объекта, граница элемента планировочной структуры;
-  – отменяемая красная линия;
-  – номер характерной точки границы зоны планируемого размещения линейного объекта.

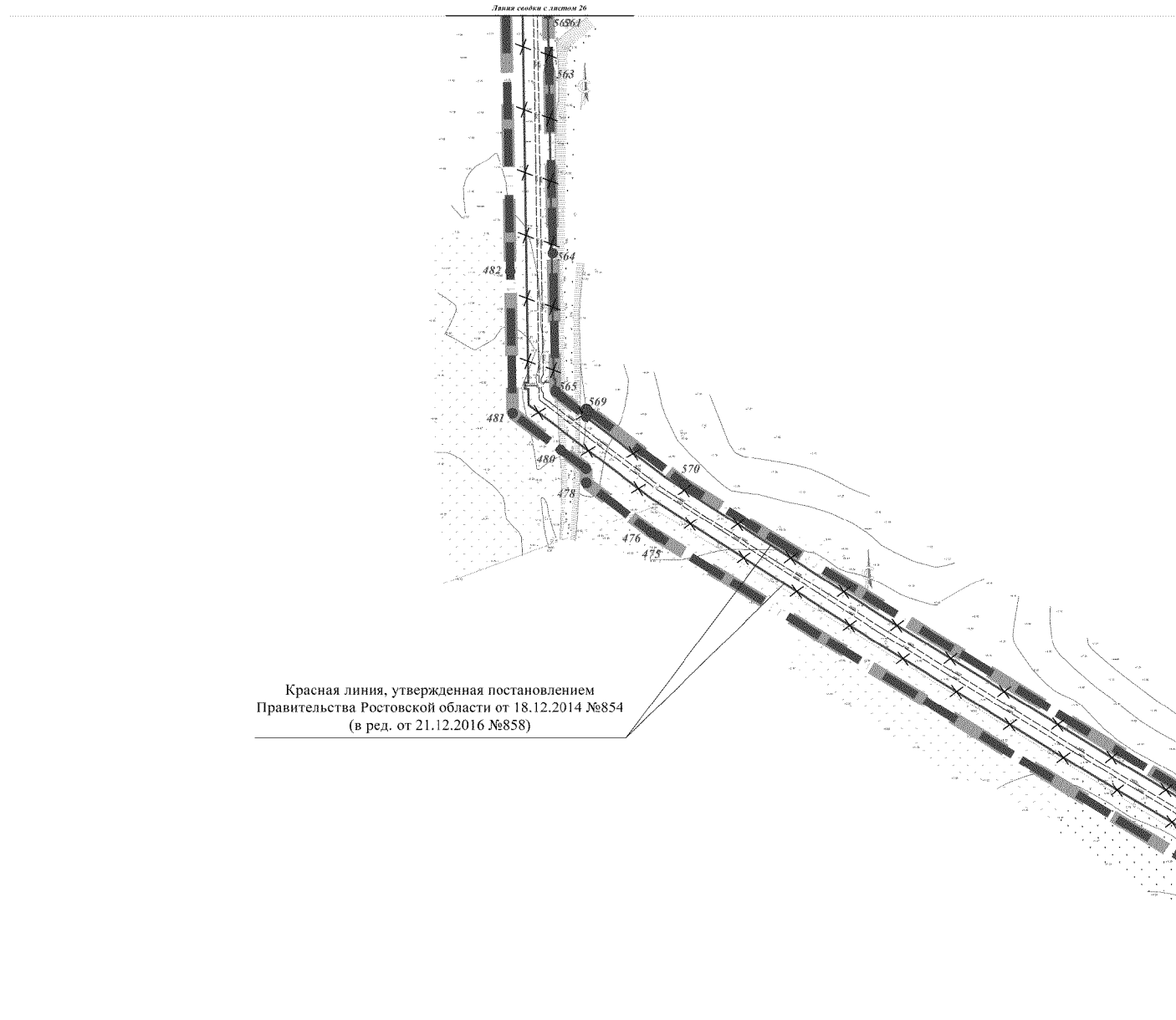


Условные обозначения:





-  – граница территории, в отношении которой осуществляется подготовка изменений в проект планировки;
-  – граница зоны планируемого размещения линейного объекта, граница элемента планировочной структуры;
-  – отменяемая красная линия;
-  – номер характерной точки границы зоны планируемого размещения линейного объекта.

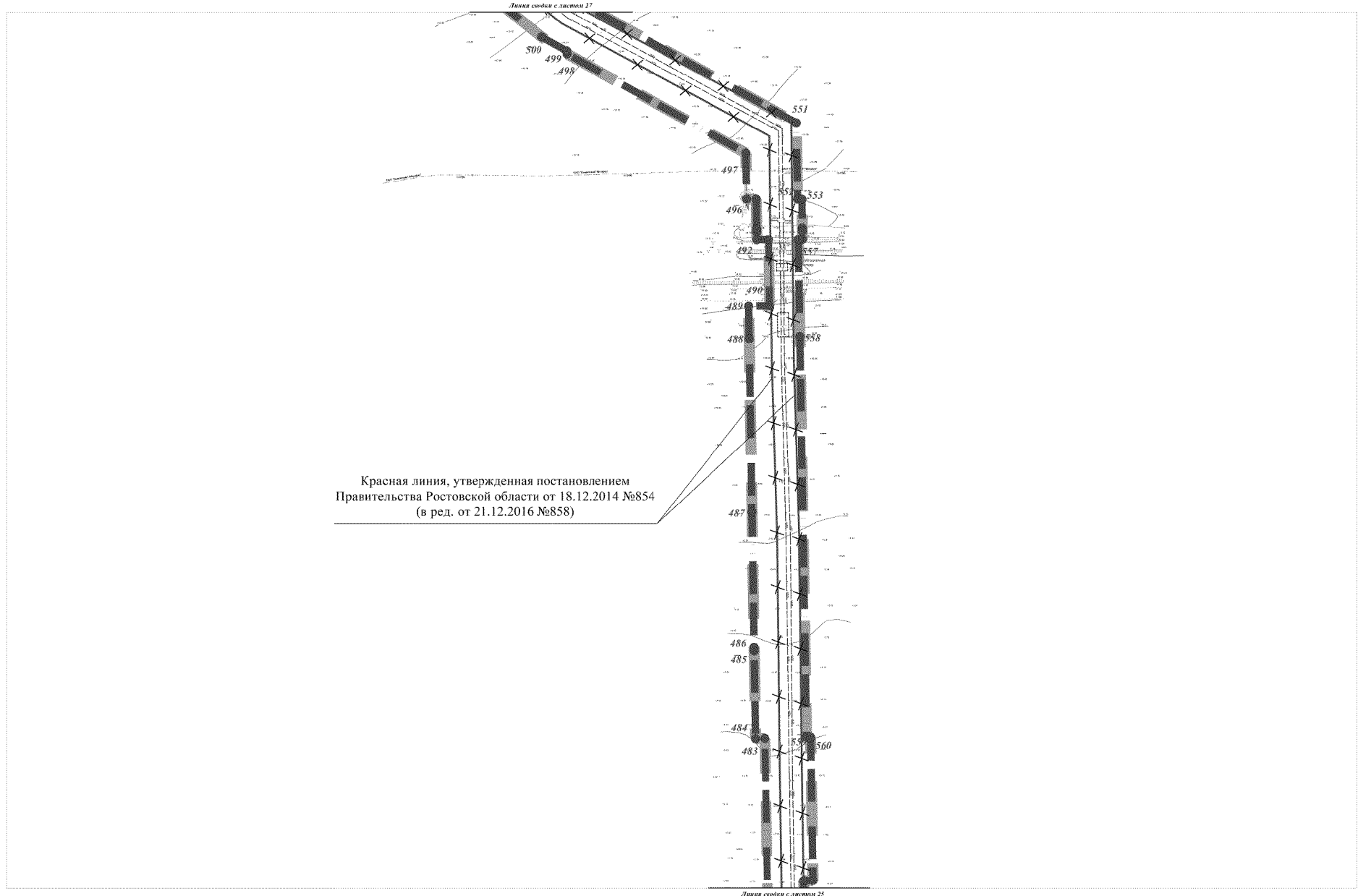
Условные обозначения:

-  – граница территории, в отношении которой осуществляется подготовка изменений в проект планировки;
-  – граница зоны планируемого размещения линейного объекта, граница элемента планировочной структуры;
-  – отменяемая красная линия;
-  – номер характерной точки границы зоны планируемого размещения линейного объекта.







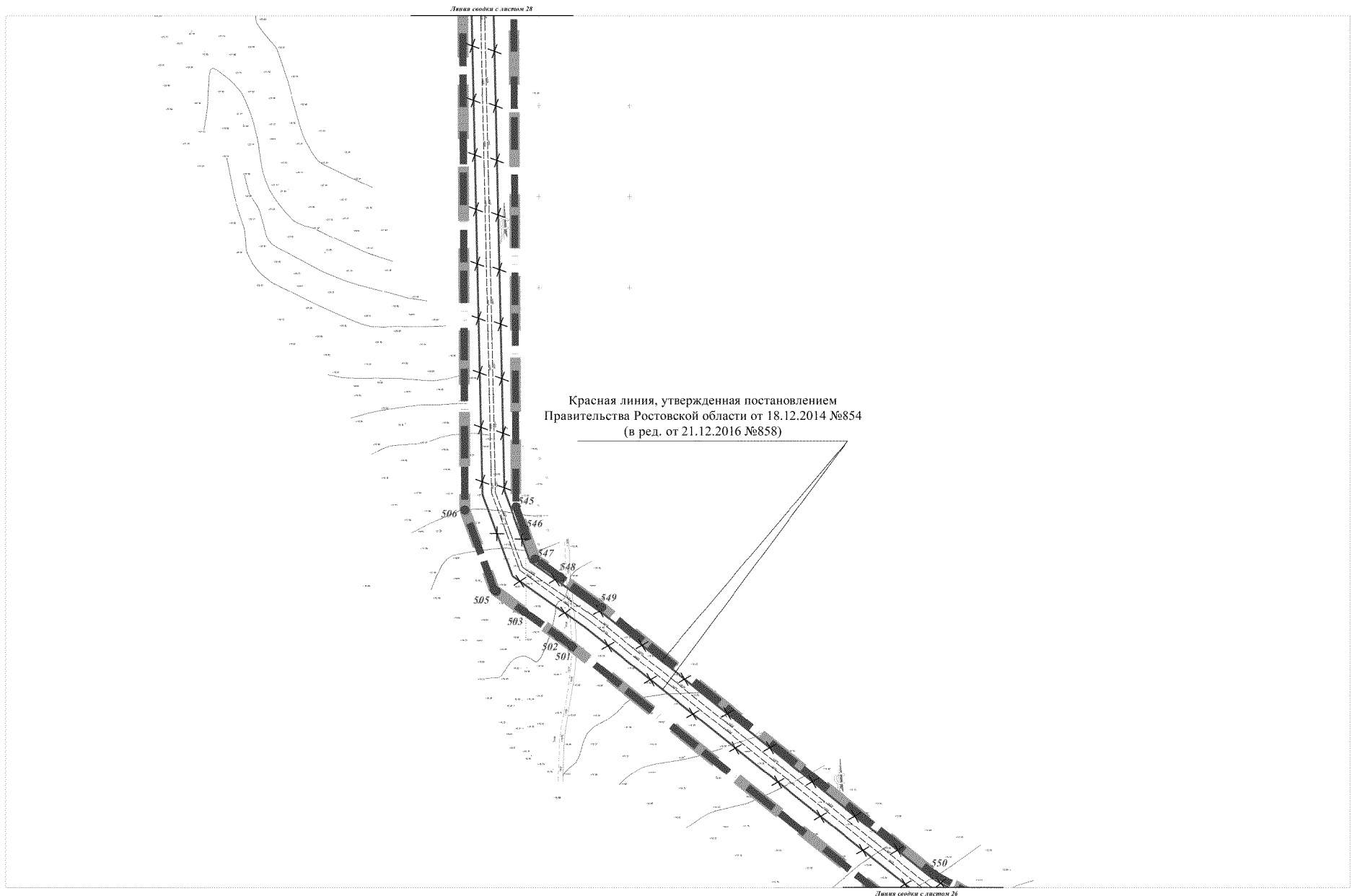
Условные обозначения:

-  – граница территории, в отношении которой осуществляется подготовка изменений в проект планировки;
-  – граница зоны планируемого размещения линейного объекта, граница элемента планировочной структуры;
-  – отменяемая красная линия;
-  – номер характерной точки границы зоны планируемого размещения линейного объекта.







Условные обозначения:

-  – граница территории, в отношении которой осуществляется подготовка изменений в проект планировки;
-  – граница зоны планируемого размещения линейного объекта, граница элемента планировочной структуры;
-  – отменяемая красная линия;
-  – номер характерной точки границы зоны планируемого размещения линейного объекта.



Условные обозначения:

-  – граница территории, в отношении которой осуществляется подготовка изменений в проект планировки;
-  – граница зоны планируемого размещения линейного объекта, граница элемента планировочной структуры;
-  – отменяемая красная линия;
-  – номер характерной точки границы зоны планируемого размещения линейного объекта.

Линия соединяет с листом 29

Красная линия, утвержденная постановлением
Правительства Ростовской области от 18.12.2014 №854
(в ред. от 21.12.2016 №858)

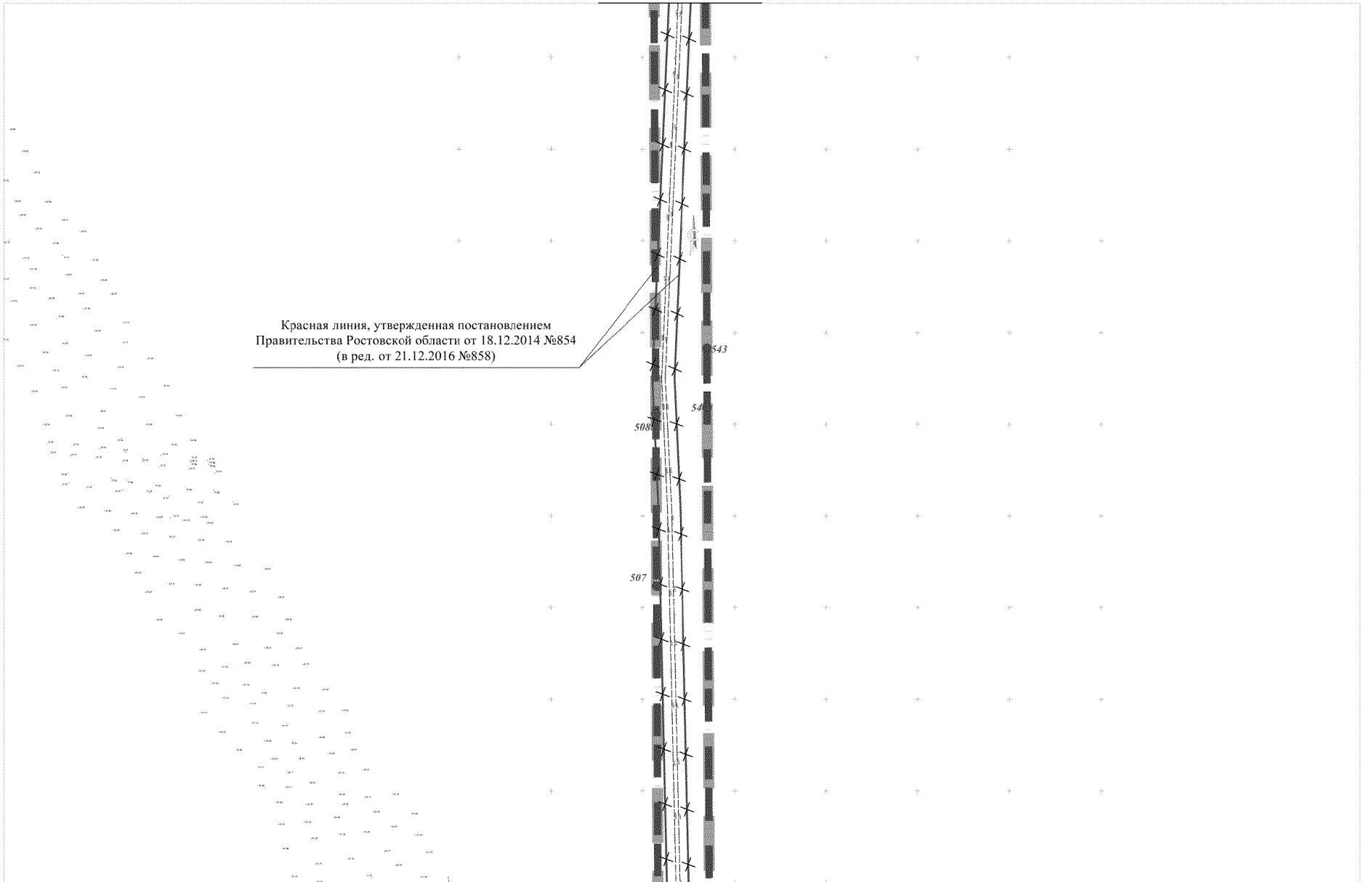
543

54





508

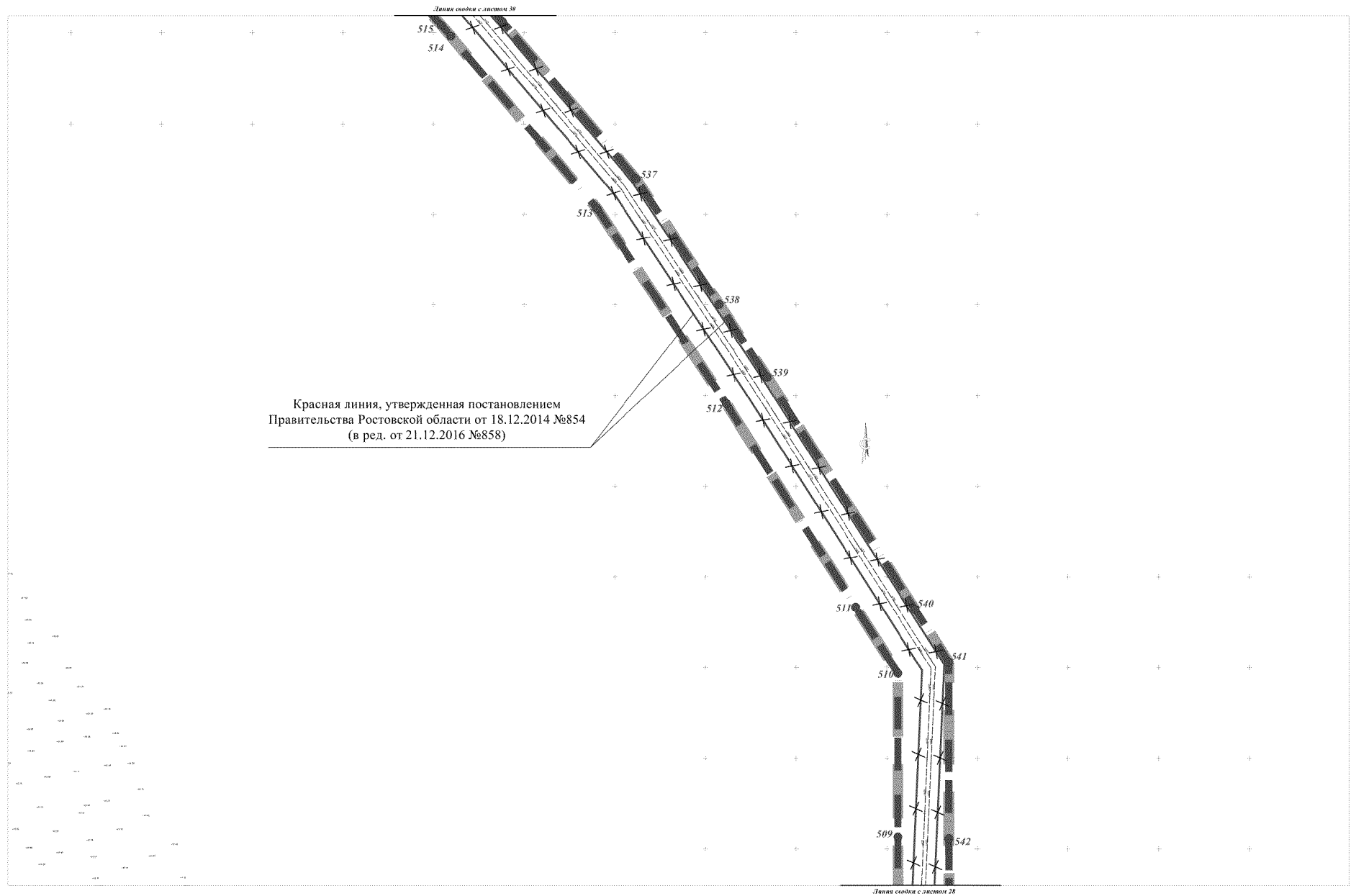
507

Линия соединяет с листом 27







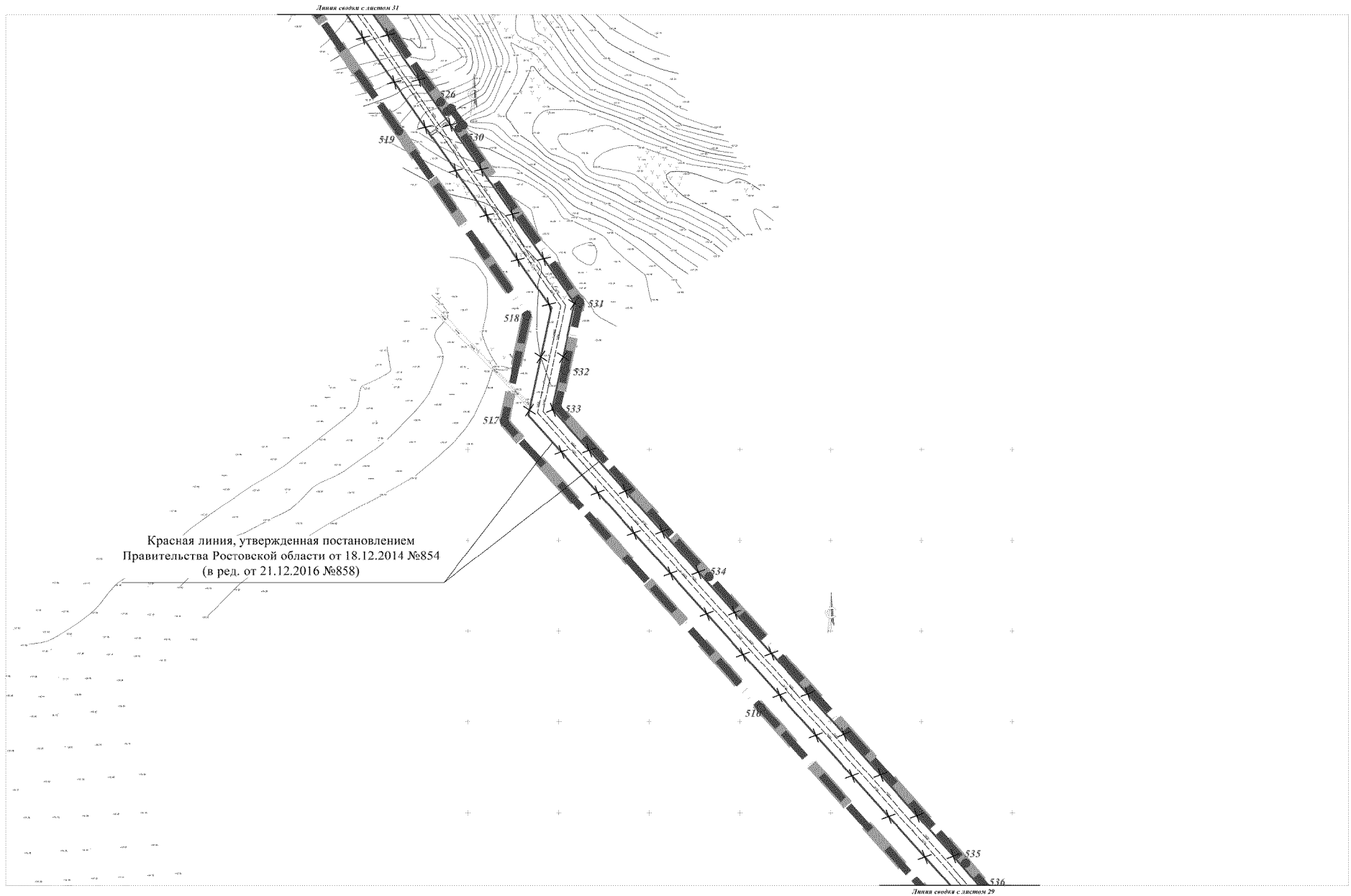
Условные обозначения:

-  – граница территории, в отношении которой осуществляется подготовка изменений в проект планировки;
-  – граница зоны планируемого размещения линейного объекта, граница элемента планировочной структуры;
-  – отменяемая красная линия;
-  – номер характерной точки границы зоны планируемого размещения линейного объекта.







Условные обозначения:

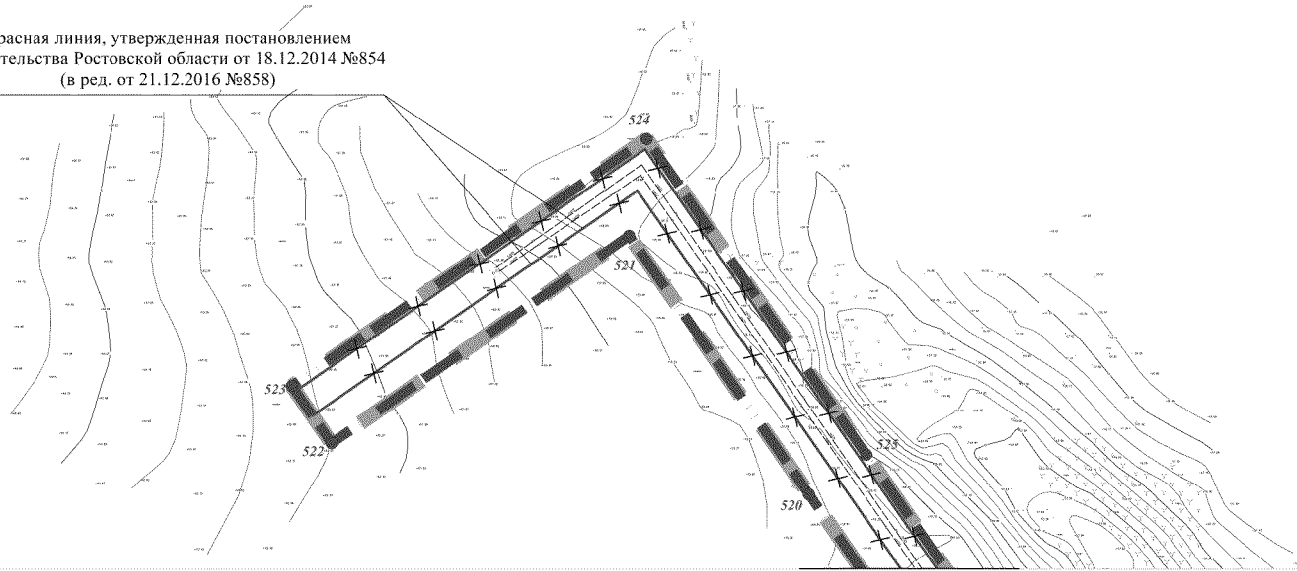
-  – граница территории, в отношении которой осуществляется подготовка изменений в проект планировки;
-  – граница зоны планируемого размещения линейного объекта, граница элемента планировочной структуры;
-  – отменяемая красная линия;
-  – номер характерной точки границы зоны планируемого размещения линейного объекта.



Условные обозначения:





-  – граница территории, в отношении которой осуществляется подготовка изменений в проект планировки;
-  – граница зоны планируемого размещения линейного объекта, граница элемента планировочной структуры;
-  – отменяемая красная линия;
-  – номер характерной точки границы зоны планируемого размещения линейного объекта.

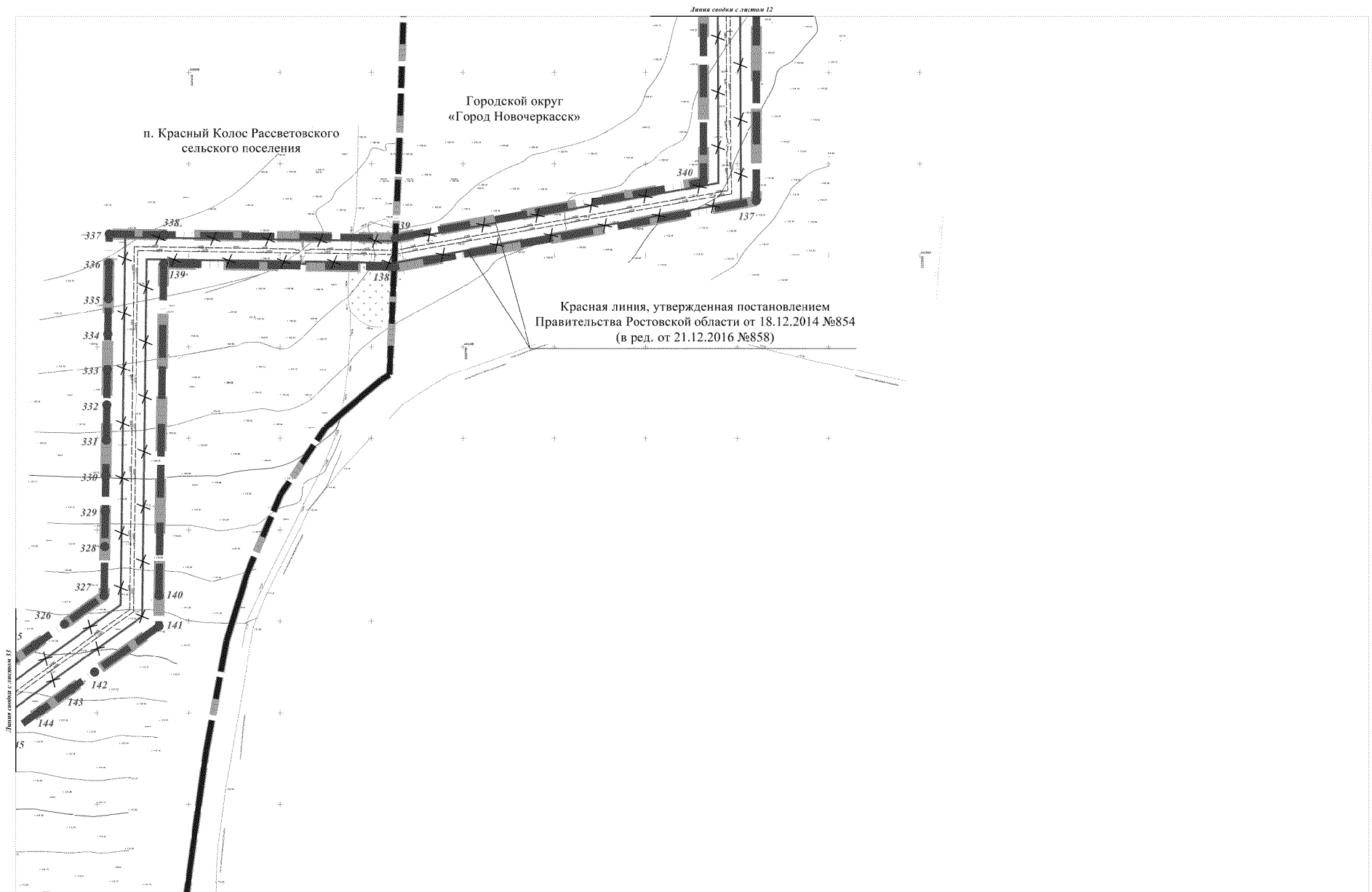
Красная линия, утвержденная постановлением
Правительства Ростовской области от 18.12.2014 №854
(в ред. от 21.12.2016 №858)









Линия совпадает с листом 30

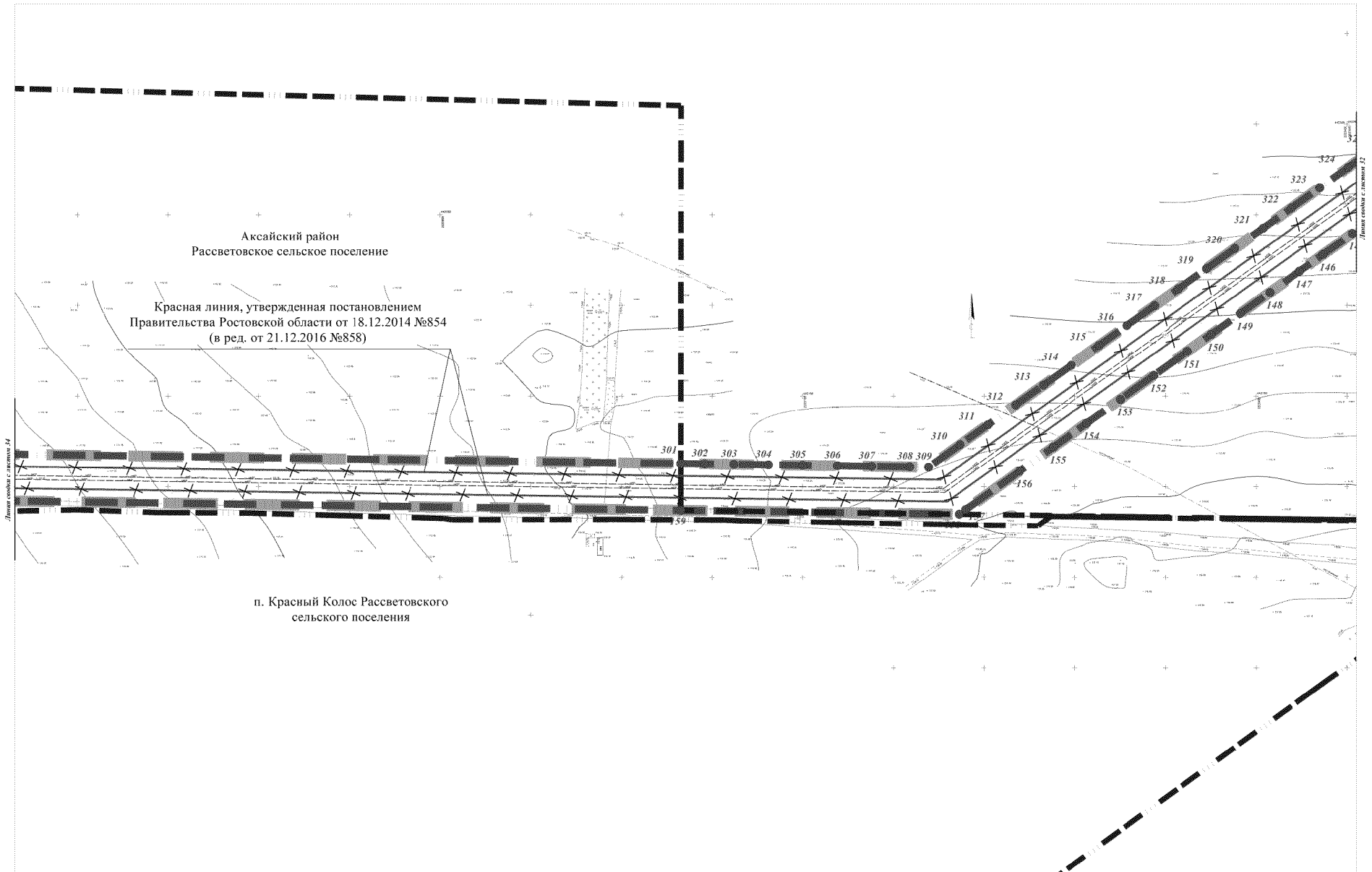
Условные обозначения:

-  – граница территории, в отношении которой осуществляется подготовка изменений в проект планировки;
-  – граница зоны планируемого размещения линейного объекта, граница элемента планировочной структуры;
-  – отменяемая красная линия;
-  – номер характерной точки границы зоны планируемого размещения линейного объекта.








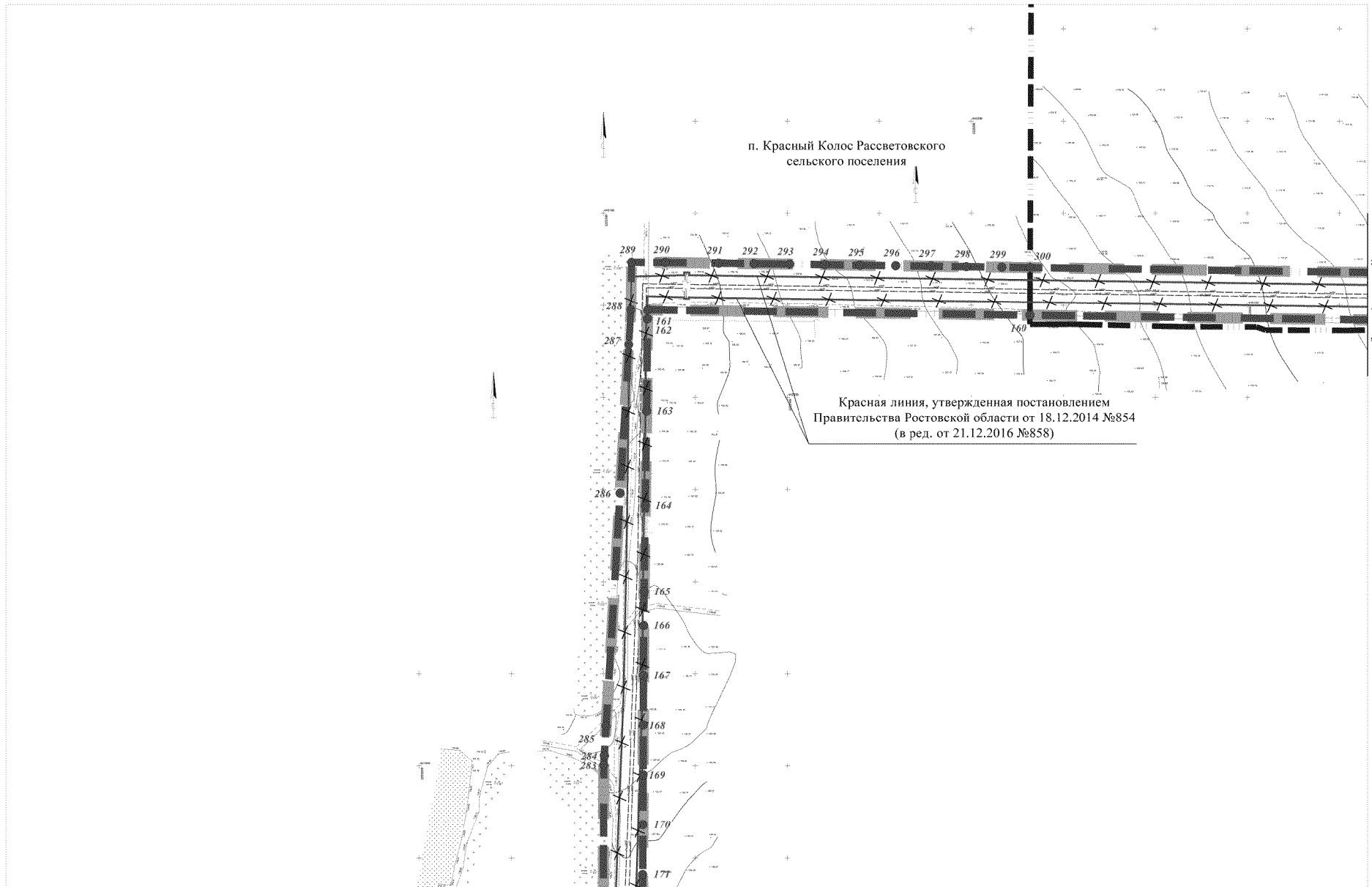
Условные обозначения:

-  – граница территории, в отношении которой осуществляется подготовка изменений в проект планировки;
-  – граница муниципального образования;
-  – граница населенного пункта;
-  – граница зоны планируемого размещения линейного объекта, граница элемента планировочной структуры;
-  – отменяемая красная линия;
-  – номер характерной точки границы зоны планируемого размещения линейного объекта.








Условные обозначения:






-  – граница территории, в отношении которой осуществляется подготовка изменений в проект планировки;
-  – граница населенного пункта;
-  – граница зоны планируемого размещения линейного объекта, граница элемента планировочной структуры;
-  – отменяемая красная линия;
-  – номер характерной точки границы зоны планируемого размещения линейного объекта.

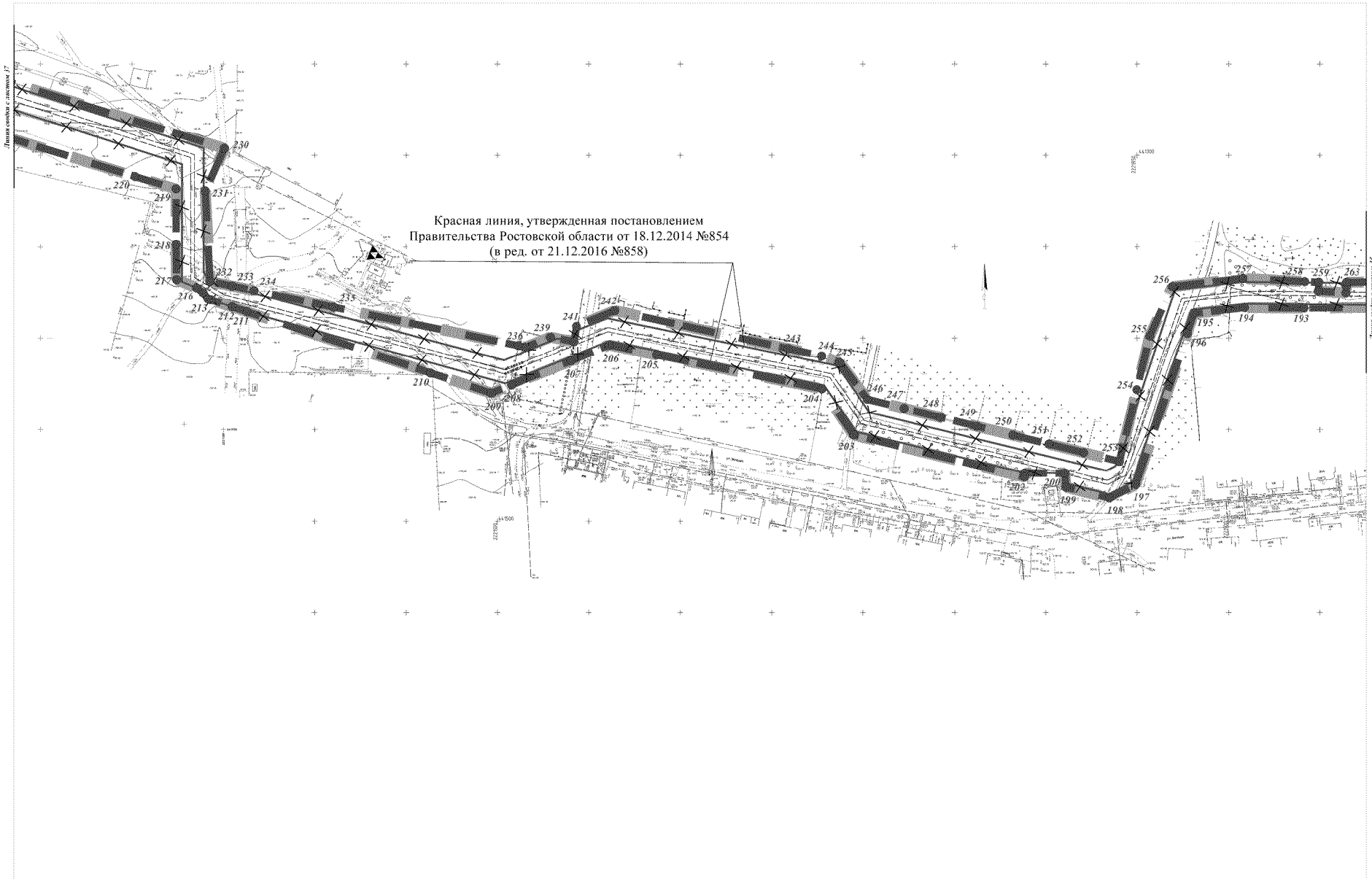


Условные обозначения:





-  – граница территории, в отношении которой осуществляется подготовка изменений в проект планировки;
-  – граница населенного пункта;
-  – граница зоны планируемого размещения линейного объекта, граница элемента планировочной структуры;
-  – отменяемая красная линия;
-  – номер характерной точки границы зоны планируемого размещения линейного объекта.

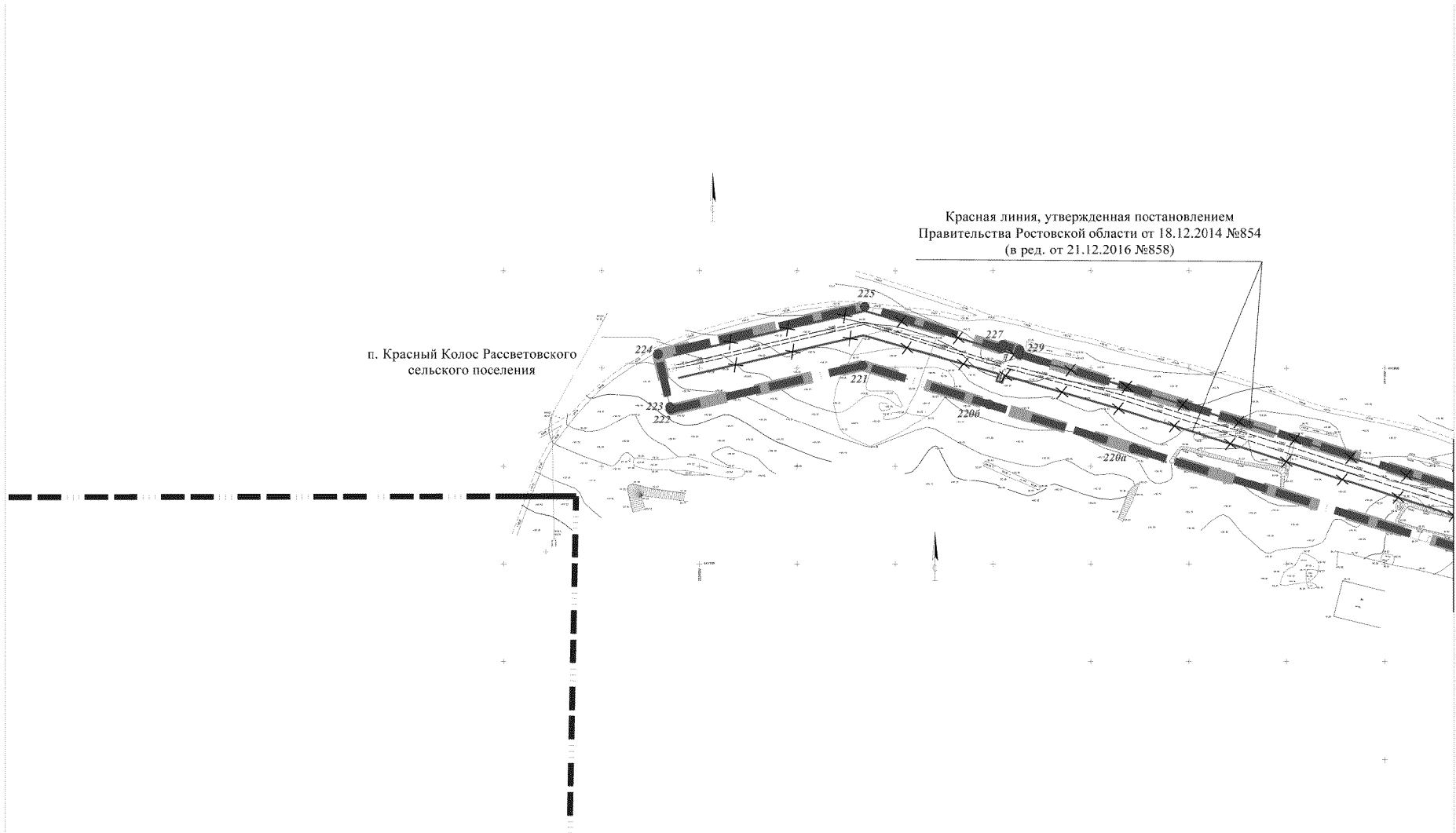
Условные обозначения:

-  – граница территории, в отношении которой осуществляется подготовка изменений в проект планировки;
-  – граница населенного пункта;
-  – граница зоны планируемого размещения линейного объекта, граница элемента планировочной структуры;
-  – отменяемая красная линия;
-  – номер характерной точки границы зоны планируемого размещения линейного объекта.








Условные обозначения:


-  – граница территории, в отношении которой осуществляется подготовка изменений в проект планировки;
-  – граница зоны планируемого размещения линейного объекта, граница элемента планировочной структуры;
-  – отменяемая красная линия;
-  – номер характерной точки границы зоны планируемого размещения линейного объекта.



Условные обозначения:

-  – граница территории, в отношении которой осуществляется подготовка изменений в проект планировки;
-  – граница населенного пункта;
-  – граница зоны планируемого размещения линейного объекта; граница элемента планировочной структуры;
-  – отменяемая красная линия;
-  – номер характерной точки границы зоны планируемого размещения линейного объекта.

Начальник управления
документационного обеспечения
Правительства Ростовской области



А.В. Демидов

Приложение № 3
к распоряжению
Правительства
Ростовской области
от 04.02.2026 № 48

ПОЛОЖЕНИЕ

о размещении объекта инфраструктуры федерального значения «Строительство системы водоснабжения аэропортового комплекса «Южный» и прилегающих населенных пунктов (1 этап)» в границах городского округа «Город Новочеркасск», Мишкинского, Рассветовского и Грушевского сельских поселений Аксайского района Ростовской области

1. Общие положения

Изменения в проект планировки территории размещения объекта инфраструктуры федерального значения «Строительство системы водоснабжения аэропортового комплекса «Южный» и прилегающих населенных пунктов (1 этап)» в границах городского округа «Город Новочеркасск», Мишкинского, Рассветовского и Грушевского сельских поселений Аксайского района Ростовской области (далее – Проект изменений, линейный объект) выполнены в целях приведения ранее разработанной документации по планировке территории в соответствие с действующими требованиями нормативных документов, технических регламентов, соответствующих норм и правил в области градостроительства. Основной задачей является установление границы зоны планируемого размещения линейного объекта.

2. Положение о размещении линейного объекта

На основании существующей градостроительной ситуации, информации из единого государственного реестра недвижимости, планируемых параметров линейного объекта, Проектом изменений установлена граница зоны планируемого размещения линейного объекта, включающего в себя территории, предназначенные для размещения площадки водопроводных очистных сооружений (с учетом перспективы 2 и 3 этапов проекта) и подъездной автомобильной дороги.

Граница элемента планировочной структуры линейного объекта установлена по его границе зоны планируемого размещения.

Каталог координат поворотных точек границы зоны планируемого размещения линейного объекта представлен в таблице № 1.

№ точки	X	Y
1	2	3
1	438806,06	2228884,69
2	438825,27	2228866,79
3	438823,01	2228864,37
4	438826,16	2228861,44
5	438827,77	2228859,94
6	438830,02	2228862,36
7	438835,88	2228856,91
8	438826,69	2228847,05
9	438856,39	2228819,41
10	438863,65	2228813,94
11	438865,88	2228819,58
12	438873,14	2228816,72
13	438870,12	2228809,06
14	438986,51	2228721,40
15	438997,64	2228691,98
16	439020,64	2228688,23
17	439030,50	2228686,62
18	439034,28	2228686,00
19	439045,50	2228676,83
20	439047,10	2228678,79
21	439124,52	2228615,48
22	439122,88	2228613,47
23	439236,50	2228520,55
24	439238,15	2228522,57
25	439375,12	2228410,57
26	439373,47	2228408,56
27	439393,26	2228392,38
28	439401,67	2228385,50
29	439403,32	2228387,51
30	439457,79	2228342,97
31	439765,73	2228116,99
32	439764,19	2228114,89
33	439789,89	2228096,04
34	439791,43	2228098,13
35	440022,13	2227928,84
36	440111,48	2227855,50
37	440109,83	2227853,48
38	440175,99	2227799,17
39	440177,64	2227801,18
40	440237,06	2227752,40
41	440241,95	2227758,36

1	2	3
42	440291,62	2227717,43
43	440388,54	2227660,46
44	440382,71	2227650,90
45	440429,66	2227622,26
46	440686,58	2227423,51
47	440693,18	2227432,04
48	440694,96	2227430,67
49	440703,49	2227424,07
50	440700,73	2227420,49
51	440707,07	2227415,59
52	440709,83	2227419,17
53	440722,20	2227409,60
54	440715,60	2227401,06
55	440759,97	2227366,73
56	440765,64	2227357,02
57	440779,37	2227365,04
58	440787,10	2227351,82
59	440781,89	2227348,78
60	440785,93	2227341,87
61	440791,13	2227344,91
62	440796,04	2227336,52
63	440787,90	2227328,18
64	440822,64	2227294,02
65	440823,69	2227295,10
66	440860,67	2227258,74
67	440861,18	2227256,99
68	440863,64	2227245,97
69	440864,91	2227240,11
70	440865,76	2227236,33
71	440866,42	2227233,36
72	440867,69	2227227,12
73	440869,31	2227220,33
74	440871,69	2227213,07
75	440875,14	2227206,95
76	440879,11	2227201,03
77	440882,82	2227195,84
78	440887,29	2227190,06
79	440892,15	2227185,09
80	440897,95	2227180,60
81	440903,83	2227176,97
82	440909,83	2227173,85
83	440915,33	2227170,95
84	440920,46	2227167,95
85	440926,08	2227164,48

1	2	3
86	440930,59	2227161,53
87	440936,29	2227157,72
88	440942,29	2227152,31
89	440952,34	2227143,62
90	440961,17	2227149,97
91	440974,97	2227158,54
92	440975,86	2227159,08
93	440975,82	2227158,01
94	440975,55	2227150,35
95	441051,60	2227138,51
96	441059,77	2227148,73
97	441076,78	2227147,94
98	441083,60	2227133,56
99	441104,01	2227130,34
100	441258,52	2227062,04
101	441273,56	2226922,50
102	441270,43	2226922,16
103	441280,24	2226831,16
104	441906,83	2225683,89
105	441916,79	2225689,33
105a	441964,35	2225602,25
106	442003,73	2225530,16
107	441993,77	2225524,71
107a	442223,55	2225104,00
107b	442231,35	2225089,72
107B	442237,87	2225077,79
108	442378,66	2224820,01
109	442388,62	2224825,45
110	442468,67	2224678,89
111	442458,48	2224581,19
112	442508,01	2224545,26
113	442511,10	2224543,02
114	442516,34	2224539,21
115	442524,07	2224533,60
116	442549,39	2224515,25
117	442558,52	2224508,62
118	442596,47	2224481,09
119	442656,36	2224380,06
120	442646,59	2224374,27
121	442801,09	2224113,61
122	442812,07	2224120,11
123	442816,42	2224112,76
124	442816,68	2224104,03
125	442815,02	2224103,97

1	2	3
126	442815,49	2224088,41
127	442816,31	2224061,28
128	442817,39	2224025,59
129	442818,68	2223982,60
130	442819,15	2223967,11
131	442819,70	2223948,78
132	442821,02	2223904,80
133	442821,28	2223904,81
134	442822,52	2223863,87
135	442818,44	2223863,87
136	442818,44	2223860,58
137	442529,70	2223860,58
138	442493,45	2223662,44
139	442495,23	2223536,44
140	442313,96	2223533,87
141	442297,32	2223533,90
142	442272,20	2223498,75
143	442262,90	2223485,73
144	442251,27	2223469,46
145	442239,64	2223453,19
146	442228,01	2223436,92
147	442218,71	2223423,90
148	442207,08	2223407,63
149	442195,45	2223391,36
150	442183,82	2223375,09
151	442174,52	2223362,07
152	442161,31	2223343,60
153	442148,12	2223325,13
154	442134,92	2223306,66
155	442121,72	2223288,19
156	442108,52	2223269,72
157	442087,24	2223239,95
158	442084,71	2223236,26
159	442086,86	2223082,65
160	442094,57	2222531,93
161	442097,47	2222324,31
162	442092,57	2222324,04
163	442042,62	2222323,63
164	441991,18	2222322,88
165	441944,46	2222322,20
166	441926,18	2222322,03
167	441899,05	2222321,92
168	441872,07	2222321,81
169	441845,07	2222321,70

1	2	3
170	441818,07	2222321,59
171	441791,08	2222321,48
172	441777,61	2222321,43
173	441771,14	2222321,16
174	441665,52	2222316,71
175	441631,06	2222317,09
176	441630,82	2222306,75
177	441630,19	2222280,47
178	441629,58	2222251,89
179	441629,36	2222242,49
180	441621,08	2222181,47
181	441615,10	2222151,23
182	441618,61	2222143,98
183	441619,21	2222143,99
184	441615,21	2222135,42
185	441614,90	2222122,91
186	441617,49	2222105,47
187	441617,02	2222084,57
188	441620,43	2222059,15
189	441619,84	2222038,00
190	441617,25	2222021,01
191	441617,20	2222017,18
192	441616,95	2221996,51
193	441616,38	2221941,32
194	441616,67	2221908,77
195	441613,47	2221881,04
196	441602,59	2221877,36
197	441519,87	2221849,24
198	441512,63	2221834,77
199	441518,50	2221810,86
200	441526,16	2221810,46
201	441526,27	2221788,37
202	441524,01	2221788,47
203	441547,08	2221694,70
204	441572,27	2221677,60
205	441590,84	2221587,11
206	441596,17	2221561,13
207	441587,62	2221540,16
208	441574,42	2221507,71
209	441569,93	2221496,71
210	441581,01	2221463,39
211	441614,39	2221363,01
212	441617,11	2221354,85
213	441620,93	2221343,35

1	2	3
214	441621,46	2221341,76
215	441624,86	2221339,06
216	441627,45	2221335,64
217	441631,98	2221324,46
218	441651,33	2221324,18
219	441681,53	2221324,18
220	441688,43	2221301,74
220a	441758,98	2221071,79
220б	441781,61	2220998,04
221	441801,41	2220933,49
222	441778,84	2220835,37
223	441780,29	2220835,04
224	441807,21	2220828,85
225	441831,52	2220934,57
226	441810,10	2221004,35
227	441812,01	2221004,94
228	441809,38	2221013,54
229	441807,46	2221012,96
230	441703,80	2221350,64
231	441680,37	2221340,21
232	441630,99	2221342,82
233	441628,47	2221354,87
234	441625,96	2221366,95
235	441616,90	2221410,38
236	441595,82	2221511,51
237	441594,98	2221515,56
238	441600,49	2221528,92
239	441600,52	2221528,99
240	441598,05	2221541,76
241	441606,41	2221543,25
242	441615,02	2221564,12
243	441594,24	2221659,02
244	441590,22	2221677,38
245	441586,63	2221687,19
246	441566,49	2221702,55
247	441561,61	2221722,41
248	441556,69	2221742,34
249	441551,79	2221762,31
250	441546,95	2221781,97
251	441542,07	2221801,74
252	441537,39	2221820,77
253	441532,61	2221840,15
254	441571,81	2221849,75
255	441601,16	2221856,94

1	2	3
256	441628,21	2221869,14
257	441632,67	2221907,92
258	441630,90	2221941,71
259	441630,61	2221949,39
260	441625,76	2221949,12
261	441624,84	2221964,09
262	441628,44	2221964,31
263	441630,59	2221964,44
264	441630,78	2221996,77
265	441631,33	2222004,57
266	441628,88	2222024,75
267	441627,66	2222045,09
268	441626,43	2222064,36
269	441627,57	2222065,16
270	441625,48	2222085,07
271	441624,51	2222104,40
272	441623,87	2222126,73
273	441624,36	2222126,73
274	441625,17	2222147,79
275	441632,65	2222148,73
276	441633,72	2222163,19
277	441635,18	2222179,07
278	441636,99	2222210,47
279	441644,39	2222241,13
280	441645,72	2222299,65
281	441665,78	2222299,70
282	441739,76	2222299,93
283	441850,35	2222300,26
284	441855,64	2222300,58
285	441871,62	2222301,53
286	441997,94	2222309,07
287	442078,78	2222313,89
288	442097,60	2222315,02
289	442123,20	2222315,35
290	442123,20	2222333,74
291	442122,79	2222362,71
292	442122,52	2222381,95
293	442122,25	2222401,18
294	442121,98	2222420,41
295	442121,71	2222439,64
296	442121,43	2222458,86
297	442121,16	2222478,09
298	442120,89	2222497,32
299	442120,62	2222516,55

1	2	3
300	442120,39	2222532,02
301	442112,61	2223082,67
302	442112,42	2223095,98
303	442112,19	2223111,98
304	442111,93	2223131,03
305	442111,66	2223150,05
306	442111,39	2223169,06
307	442111,12	2223188,08
308	442110,82	2223209,08
309	442110,67	2223219,43
310	442123,09	2223236,79
311	442134,04	2223252,11
312	442144,99	2223267,43
313	442155,93	2223282,75
314	442166,88	2223298,07
315	442177,83	2223313,39
316	442188,78	2223328,71
317	442199,74	2223344,05
318	442209,04	2223357,06
319	442220,19	2223372,66
320	442231,34	2223388,26
321	442242,48	2223403,85
322	442253,63	2223419,45
323	442264,78	2223435,04
324	442275,92	2223450,64
325	442287,07	2223466,24
326	442298,41	2223482,10
327	442313,97	2223503,87
328	442340,72	2223504,25
329	442360,22	2223504,52
330	442379,57	2223504,80
331	442398,91	2223505,07
332	442418,26	2223505,35
333	442437,61	2223505,62
334	442456,96	2223505,89
335	442476,31	2223506,17
336	442495,65	2223506,44
337	442511,65	2223506,67
338	442511,23	2223536,66
339	442509,44	2223663,13
340	442540,27	2223831,68
341	442852,14	2223831,68
342	442852,14	2223838,62
343	442937,94	2223838,07

1	2	3
344	442938,06	2223838,36
345	443001,81	2223838,03
346	443001,22	2223853,33
347	443011,23	2223853,28
348	443029,22	2223853,19
349	443033,22	2223853,17
350	443033,33	2223837,86
351	443047,35	2223837,79
352	443062,73	2223838,15
353	443062,37	2223853,45
354	443119,25	2223854,76
355	443308,25	2223855,20
356	443356,87	2223852,88
357	443356,81	2223849,48
358	443360,21	2223849,53
359	443362,15	2223849,56
360	443362,29	2223840,76
361	443424,33	2223841,73
362	443431,52	2223842,09
363	443430,89	2223854,77
364	443485,83	2223857,48
365	443492,07	2223857,79
366	443510,98	2223858,73
367	443528,10	2223859,47
368	443528,93	2223846,80
369	443588,46	2223852,00
370	443601,27	2223853,12
371	443701,85	2223856,85
372	443756,24	2223858,86
373	443790,86	2223854,80
374	443791,64	2223861,46
375	443794,78	2223861,09
376	443823,25	2223861,65
377	443871,76	2223862,60
378	443885,28	2223862,87
379	443890,30	2223879,71
380	443893,67	2223891,00
381	443937,59	2223892,02
382	443937,71	2223886,62
383	443941,19	2223886,70
384	444044,94	2223882,45
385	444054,98	2223882,04
386	444054,91	2223880,38
387	444058,20	2223880,25

1	2	3
388	444065,15	2223880,83
389	444073,57	2223881,92
390	444086,68	2223884,18
391	444098,24	2223885,14
392	444121,73	2223870,80
393	444119,17	2223866,61
394	444118,24	2223865,09
395	444127,09	2223859,68
396	444290,62	2223864,48
397	444319,96	2223869,28
398	444588,44	2223873,28
399	444654,90	2223874,27
400	444872,85	2223873,35
401	444907,81	2223875,11
402	444910,22	2223875,23
403	444910,37	2223872,16
404	444918,24	2223870,49
405	444919,81	2223873,24
406	444971,25	2223844,03
407	445023,22	2223833,70
408	445076,48	2223833,29
409	445236,05	2223876,87
410	445416,19	2223889,19
411	445416,63	2223901,95
412	445428,64	2223902,77
413	445429,51	2223890,10
414	445441,08	2223890,89
415	445439,85	2223896,82
416	445448,24	2223897,40
417	445450,29	2223897,54
418	445471,14	2223898,96
419	445473,89	2223904,60
420	445483,23	2223923,77
421	445493,65	2223945,15
422	445500,75	2223945,41
423	445628,86	2223950,16
424	445668,36	2223951,62
425	445668,28	2223955,14
426	445684,68	2223955,83
427	445684,55	2223952,22
428	445684,80	2223952,23
429	445691,18	2223952,47
430	445697,18	2223952,69
431	445702,01	2223952,87

1	2	3
432	445714,37	2223953,33
433	445714,55	2223949,27
434	445715,50	2223925,08
435	445716,11	2223909,39
436	445787,90	2223907,37
437	445883,82	2223894,78
438	445986,72	2223881,29
439	446085,66	2223868,31
440	446383,02	2223829,29
441	446398,37	2223827,32
442	446412,80	2223839,61
443	446420,48	2223846,14
444	446438,48	2223861,47
445	446567,07	2223871,42
446	446653,81	2223886,38
447	446747,26	2223879,75
448	446747,22	2223873,31
449	447183,55	2223860,41
450	447207,31	2223859,70
451	447880,53	2223839,80
452	447880,53	2223846,06
453	448047,96	2223841,03
454	448053,84	2223848,85
455	448066,25	2223848,46
456	448061,14	2223840,55
457	448069,07	2223840,34
458	448072,50	2223840,26
459	448110,36	2223740,91
460	448111,39	2223738,20
461	448119,77	2223738,59
462	448123,27	2223729,49
463	448124,79	2223725,55
464	448116,34	2223725,19
465	448121,40	2223711,91
466	448125,40	2223701,44
467	448152,04	2223680,70
468	448263,80	2223577,74
469	448398,97	2223536,39
470	448433,60	2223525,79
471	448460,42	2223483,97
472	448611,49	2223248,40
473	448607,11	2223245,67
474	448619,21	2223226,74
475	448791,19	2222946,88

1	2	3
476	448793,14	2222943,70
477	448816,79	2222912,67
478	448816,88	2222912,55
479	448823,52	2222912,56
480	448832,59	2222900,55
481	448849,95	2222877,57
482	448917,65	2222876,46
483	449121,68	2222873,12
484	449121,54	2222867,93
485	449169,74	2222867,16
486	449171,67	2222867,14
487	449245,74	2222865,96
488	449340,71	2222864,46
489	449358,53	2222864,17
490	449358,78	2222875,65
491	449394,99	2222875,13
492	449394,96	2222868,62
493	449399,31	2222868,55
494	449400,90	2222868,52
495	449417,17	2222868,28
496	449417,19	2222863,05
497	449442,40	2222862,66
498	449496,77	2222764,72
499	449498,36	2222764,57
500	449505,96	2222750,91
501	449652,55	2222568,27
502	449657,83	2222561,01
503	449671,61	2222542,01
504	449682,73	2222526,68
505	449683,55	2222525,55
506	449727,31	2222509,48
507	450161,67	2222507,64
508	450255,60	2222507,23
509	450506,37	2222506,17
510	450596,68	2222506,17
511	450633,20	2222482,93
512	450745,41	2222411,48
513	450853,23	2222340,17
514	450948,22	2222259,41
515	450954,38	2222254,18
516	451057,65	2222161,53
517	451215,30	2222020,10
518	451273,74	2222032,77
519	451375,27	2221962,09

1	2	3
520	451469,68	2221896,39
521	451573,43	2221824,17
522	451490,15	2221704,49
523	451513,13	2221688,49
524	451612,43	2221831,15
525	451485,49	2221919,50
526	451391,33	2221985,03
527	451386,18	2221988,62
528	451387,78	2221990,84
529	451378,60	2221997,57
530	451376,90	2221995,07
531	451280,93	2222061,88
532	451243,56	2222053,78
533	451223,05	2222049,34
534	451129,83	2222132,96
535	450972,09	2222274,47
536	450956,31	2222287,89
537	450869,45	2222361,75
538	450800,27	2222407,49
539	450760,06	2222434,08
540	450632,00	2222515,62
541	450602,86	2222534,17
542	450505,49	2222534,17
543	450291,32	2222535,09
544	450259,12	2222535,23
545	449729,34	2222537,51
546	449716,77	2222542,12
547	449700,58	2222548,06
548	449690,58	2222561,84
549	449674,02	2222584,66
550	449527,24	2222767,53
551	449458,99	2222890,25
552	449417,11	2222891,00
553	449417,10	2222893,37
554	449401,40	2222893,55
555	449399,62	2222893,57
556	449395,09	2222893,63
557	449395,08	2222891,37
558	449342,03	2222892,22
559	449122,31	2222895,85
560	449122,37	2222898,10
561	449043,87	2222899,40
562	449043,80	2222894,29
563	449014,04	2222894,87

1	2	3
564	448926,34	2222896,61
565	448860,22	2222897,91
566	448857,91	2222900,78
567	448848,39	2222912,58
568	448852,04	2222912,58
569	448851,50	2222913,29
570	448816,19	2222959,49
571	448642,83	2223241,57
572	448630,76	2223260,40
573	448632,73	2223261,64
574	448449,68	2223546,90
575	448397,79	2223562,80
576	448277,17	2223599,78
577	448168,22	2223699,79
578	448152,22	2223712,25
579	448146,31	2223716,86
580	448142,68	2223726,34
581	448136,70	2223726,07
582	448135,36	2223729,59
583	448131,71	2223739,15
584	448137,69	2223739,44
585	448137,01	2223741,23
586	448089,94	2223864,75
587	448084,45	2223864,91
588	448077,00	2223865,13
589	448073,44	2223859,61
590	448062,20	2223859,98
591	448060,03	2223860,06
592	448063,32	2223865,56
593	447880,53	2223871,04
594	447880,53	2223869,95
595	447804,06	2223872,21
596	447803,97	2223868,77
597	447667,37	2223876,28
598	447209,04	2223889,90
599	447185,37	2223890,61
600	446747,41	2223903,62
601	446747,41	2223904,71
602	446663,10	2223906,73
603	446656,16	2223906,89
604	446631,83	2223907,48
605	446595,14	2223901,20
606	446595,94	2223896,51
607	446595,99	2223896,18

1	2	3
608	446568,20	2223891,44
609	446565,16	2223891,20
610	446563,10	2223890,84
611	446562,75	2223895,27
612	446555,39	2223895,18
613	446547,80	2223894,63
614	446495,84	2223890,86
615	446431,86	2223886,21
616	446403,82	2223863,37
617	446385,56	2223848,50
618	446101,01	2223888,61
619	445884,78	2223919,10
620	445791,17	2223932,29
621	445745,64	2223933,57
622	445744,45	2223933,61
623	445744,34	2223929,71
624	445731,40	2223930,08
625	445730,73	2223947,06
626	445729,85	2223969,63
627	445713,77	2223969,00
628	445703,22	2223968,61
629	445698,78	2223968,44
630	445692,78	2223968,21
631	445685,06	2223967,93
632	445685,05	2223965,93
633	445685,03	2223965,25
634	445683,79	2223965,20
635	445679,56	2223965,02
636	445563,43	2223963,40
637	445552,03	2223962,97
638	445500,16	2223961,04
639	445500,03	2223964,62
640	445481,42	2223963,92
641	445473,05	2223946,75
642	445461,18	2223922,39
643	445458,74	2223917,38
644	445434,09	2223915,69
645	445404,63	2223912,97
646	445400,41	2223912,69
647	445384,37	2223911,59
648	445231,94	2223901,16
649	445073,29	2223857,84
650	445025,72	2223858,21
651	444979,91	2223867,30

1	2	3
652	444943,11	2223888,20
653	444921,70	2223900,36
654	444872,29	2223897,88
655	444804,30	2223898,16
656	444803,74	2223898,17
657	444793,99	2223898,21
658	444654,77	2223898,79
659	444317,79	2223893,77
660	444288,27	2223888,94
661	444133,65	2223884,41
662	444131,02	2223886,02
663	444128,31	2223881,58
664	444102,76	2223897,17
665	444094,81	2223902,03
666	444090,20	2223901,64
667	444087,98	2223901,46
668	444081,74	2223900,94
669	444061,02	2223898,43
670	444057,82	2223898,16
671	444025,46	2223899,48
672	443937,40	2223900,02
673	443937,42	2223899,04
674	443888,40	2223897,91
675	443882,94	2223879,58
676	443881,70	2223875,42
677	443871,44	2223875,22
678	443823,08	2223874,27
679	443795,39	2223873,72
680	443793,12	2223873,99
681	443793,59	2223878,03
682	443793,72	2223879,15
683	443757,21	2223883,44
684	443599,76	2223877,60
685	443557,96	2223873,95
686	443527,33	2223871,27
687	443492,07	2223869,56
688	443485,83	2223869,26
689	443430,31	2223866,57
690	443423,31	2223866,23
691	443361,91	2223865,28
692	443361,90	2223865,78
693	443360,23	2223865,76
694	443357,07	2223865,71
695	443308,54	2223868,02

1	2	3
696	443119,08	2223867,58
697	443047,10	2223865,91
698	443033,13	2223865,99
699	443029,14	2223866,01
700	443010,74	2223866,11
701	443000,73	2223866,16
702	442938,06	2223866,48
703	442938,06	2223866,37
704	442852,14	2223866,96
705	442852,14	2223867,37
706	442840,62	2223867,37
707	442839,47	2223905,35
708	442840,13	2223905,38
709	442838,81	2223949,35
710	442838,26	2223967,61
711	442837,78	2223983,46
712	442836,50	2224025,98
713	442835,42	2224061,86
714	442834,62	2224088,44
715	442834,13	2224104,55
716	442833,97	2224104,55
717	442833,57	2224117,75
718	442826,95	2224128,93
719	442826,22	2224128,50
720	442671,72	2224389,16
721	442672,02	2224389,34
722	442610,21	2224493,62
723	442567,73	2224524,42
724	442559,87	2224530,13
725	442534,38	2224548,61
726	442526,92	2224554,03
727	442521,78	2224557,75
728	442519,37	2224559,50
729	442477,66	2224589,75
730	442487,36	2224682,64
731	442404,60	2224834,17
732	442404,29	2224834,01
732a	442270,95	2225078,14
732b	442264,43	2225090,07
732B	442229,72	2225153,62
733	442019,40	2225538,71
734	442019,71	2225538,87
734a	441968,50	2225632,63
735	441932,77	2225698,05

1	2	3
736	441932,46	2225697,89
737	441308,64	2226840,06
738	441299,46	2226925,29
739	441299,19	2226925,26
740	441282,58	2227079,62
741	441111,33	2227155,32
742	441020,89	2227169,39
743	441006,95	2227171,56
744	441005,35	2227170,18
745	440984,91	2227176,82
746	440965,18	2227164,59
747	440955,44	2227158,53
748	440952,93	2227156,72
749	440949,11	2227160,03
750	440942,64	2227165,86
751	440936,27	2227170,13
752	440931,61	2227173,17
753	440925,76	2227176,79
754	440920,33	2227179,96
755	440914,61	2227182,98
756	440908,91	2227185,93
757	440903,82	2227189,07
758	440899,02	2227192,80
759	440895,07	2227196,84
760	440892,08	2227200,71
761	440891,08	2227201,99
762	440887,58	2227206,90
763	440883,92	2227212,36
764	440881,16	2227217,25
765	440879,22	2227223,14
766	440877,75	2227229,34
767	440876,55	2227235,21
768	440874,96	2227242,33
769	440873,70	2227248,18
770	440871,16	2227259,56
771	440866,54	2227275,40
772	440862,64	2227288,78
773	440839,68	2227311,35
774	440839,89	2227311,56
775	440805,14	2227345,74
776	440790,16	2227371,35
777	440790,50	2227371,55
778	440774,17	2227399,50
779	440756,71	2227401,87

1	2	3
780	440694,19	2227450,23
781	440444,31	2227643,54
782	440396,14	2227672,92
783	440396,35	2227673,26
784	440312,32	2227724,52
785	440273,82	2227756,12
786	440270,02	2227751,49
787	440257,20	2227762,01
788	440253,45	2227761,79
789	440253,71	2227764,87
790	440249,88	2227768,02
791	440253,43	2227772,35
792	440194,02	2227821,12
793	440194,27	2227821,43
794	440128,10	2227875,75
795	440127,84	2227875,43
796	440037,95	2227949,22
797	439806,69	2228118,94
798	439806,92	2228119,26
799	439781,24	2228138,11
800	439781,00	2228137,79
801	439473,60	2228363,37
802	439419,65	2228407,49
803	439419,90	2228407,79
804	439406,79	2228418,51
805	439391,70	2228430,85
806	439391,44	2228430,55
807	439254,49	2228542,54
808	439254,74	2228542,85
809	439141,11	2228635,76
810	439140,85	2228635,45
811	439063,43	2228698,76
812	439063,71	2228699,09
813	439046,52	2228713,14
814	439035,23	2228714,99
815	439025,52	2228716,57
816	439018,66	2228717,69
817	439010,46	2228739,36
818	438874,89	2228841,47
819	438839,41	2228874,53
820	438816,89	2228895,51
821	438874,25	2228952,73
822	438884,29	2228942,67
823	438864,28	2228919,92

1	2	3
824	438884,12	2228900,11
825	438912,19	2228928,20
826	438917,35	2228926,22
827	438923,41	2228924,24
828	438930,86	2228922,31
829	438938,50	2228920,87
830	438946,61	2228919,92
831	438955,34	2228919,43
832	438960,34	2228919,01
833	438967,32	2228917,91
834	438974,49	2228916,15
835	438980,78	2228914,05
836	438986,92	2228911,45
837	438997,65	2228905,43
838	439005,05	2228900,55
839	439012,42	2228895,69
840	439021,05	2228890,00
841	439029,42	2228884,47
842	439036,54	2228880,14
843	439045,31	2228875,71
844	439053,00	2228872,56
845	439059,07	2228870,34
846	439065,14	2228868,11
847	439073,81	2228857,25
848	439088,70	2228897,65
849	439075,04	2228895,41
850	439065,91	2228898,72
851	439059,74	2228901,06
852	439050,95	2228905,31
853	439046,30	2228908,09
854	439040,03	2228912,22
855	439032,26	2228917,34
856	439025,36	2228921,90
857	439016,22	2228927,92
858	439009,11	2228932,47
859	439000,46	2228937,13
860	438992,96	2228940,43
861	438984,81	2228943,33
862	438978,12	2228945,20
863	438970,00	2228946,91
864	438962,39	2228947,96
865	438955,05	2228948,49
866	438945,25	2228949,21
867	438937,37	2228950,57

1	2	3
868	438928,73	2228952,97
869	438922,11	2228955,61
870	438914,54	2228959,95
871	438905,81	2228965,71
872	438899,36	2228971,07
873	438895,82	2228974,25
874	438915,83	2228994,21
875	438915,83	2228994,21
876	438253,88	2229608,55
877	438185,14	2229474,59
878	438294,78	2229283,95
879	438275,64	2229270,04
879a	438275,55	2229269,98
879б	438241,30	2229247,60
879в	438232,44	2229264,09
880	438210,24	2229261,03
881	438190,55	2229258,32
882	438126,48	2229189,61
883	438110,18	2229172,14
884	438024,94	2229080,73
885	438010,82	2229072,80
886	438024,35	2229048,86
887	438047,02	2229061,59
888	438132,34	2229153,08
889	438148,63	2229170,56
890	438203,76	2229229,67
891	438220,92	2229230,26
892	438219,85	2229229,48
893	438287,47	2229078,28
894	438749,12	2228827,89
Площадь – 770 570 кв. метров		

В Проекте изменений в границах зоны планируемого размещения линейного объекта, красные линии, утвержденные постановлением Правительства Ростовской области от 18.12.2014 № 854 (в ред. от 21.12.2016 № 858), подлежат отмене.

3. Планировочные решения и характеристика линейного объекта

Проект изменений подготовлен в отношении территории, расположенной в границах городского округа «Город Новочеркасск», Мишкинского, Рассветовского и Грушевского сельских поселений Аксайского района.

При реализации проекта строительства линейного объекта на 1 этапе планируется размещение:

водопроводных очистных сооружений производительностью 5000 куб. метров в сутки с подводными водоводами речной воды, подъездной дорогой;

линейной части хозяйственно-питьевого водовода в две нитки к площадке ВНС на территории аэропортового комплекса «Платов» с ответвлением на п. Красный Колос.

На площадке водопроводных очистных сооружений (ВОС) площадью 5,04 га (часть площадки ВОС на полное развитие 2 и 3 этапов) размещаются:

резервуары сырой воды 2 штуки по 150 куб. метров;

насосная станция 2-го – 3-го подъема служит для подачи исходной воды в здание станции водоподготовки, а также далее до площадки насосной станции аэропортового комплекса;

резервуары чистой воды 2 штуки, емкостью по 500 куб. метров;

трансформаторная подстанция ЗБКРТП;

дизельная электростанция в составе 3-х агрегатов;

наземный склад ГСМ;

площадка для сбора твердых отходов;

выгребная яма емкостью 18 куб. метров;

контрольный пропускной пункт;

ограждение территории;

внутриплощадочные дороги;

внутриплощадочные сети водопровода;

сооружения очистки дождевых сточных вод.

Характеристики линейного объекта, состоящего из пяти участков, представлены в таблице № 2.

Таблица № 2

№ п/п	Описание	Единица измерения	Значение
1	2	3	4
1.	Водовод речной воды диаметром 225 в две нитки из полиэтиленовых и стальных труб от существующего водовода речной воды (после существующей насосной станции ст. Мишкинская) до площадки водопроводных очистных сооружений (ВОС)	километров	0,46

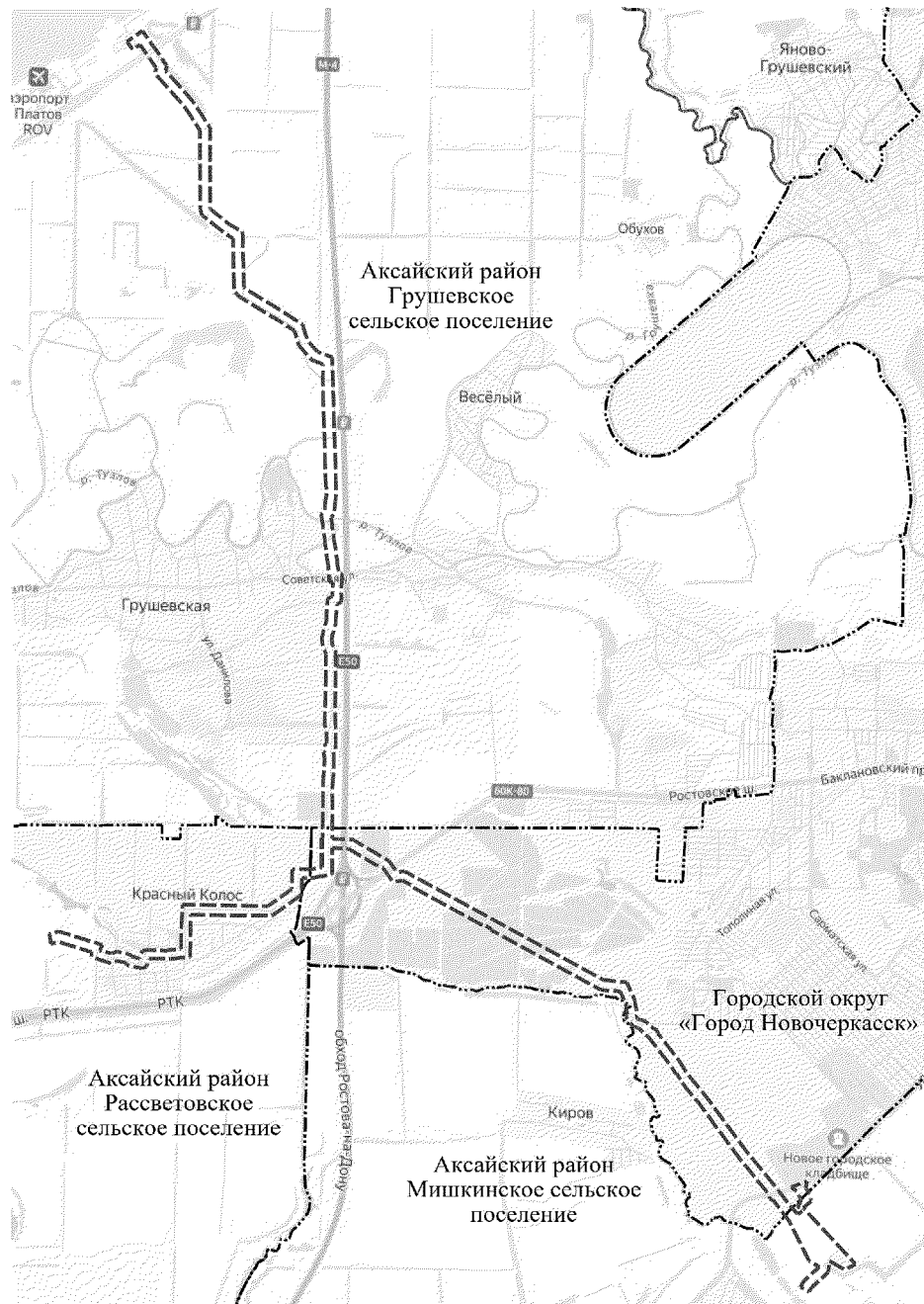
1	2	3	4
2.	Водовод питьевой воды диаметром 225/560/450 в две нитки из полиэтиленовых труб от площадки водопроводных очистных сооружений (ВОС) до камеры с ответвлением на п. Красный Колос	километров	7,39
3.	Водовод питьевой воды диаметром 315 в две нитки из полиэтиленовых труб от камеры с ответвлением на п. Красный Колос до камеры с ответвлением на Грушевское с.п.	километров	3,0
4.	Водовод питьевой воды диаметром 225 в две нитки из полиэтиленовых труб от камеры с ответвлением на Грушевское с.п. до площадки насосной станции аэропортового комплекса «Платов»	километров	7,1
5.	Водовод питьевой воды диаметром 400 в две нитки из полиэтиленовых труб от камеры с ответвлением на п. Красный Колос до проектируемой площадки ВНС в п. Красный Колос	километров	4,2

Начальник управления
документационного обеспечения
Правительства Ростовской области

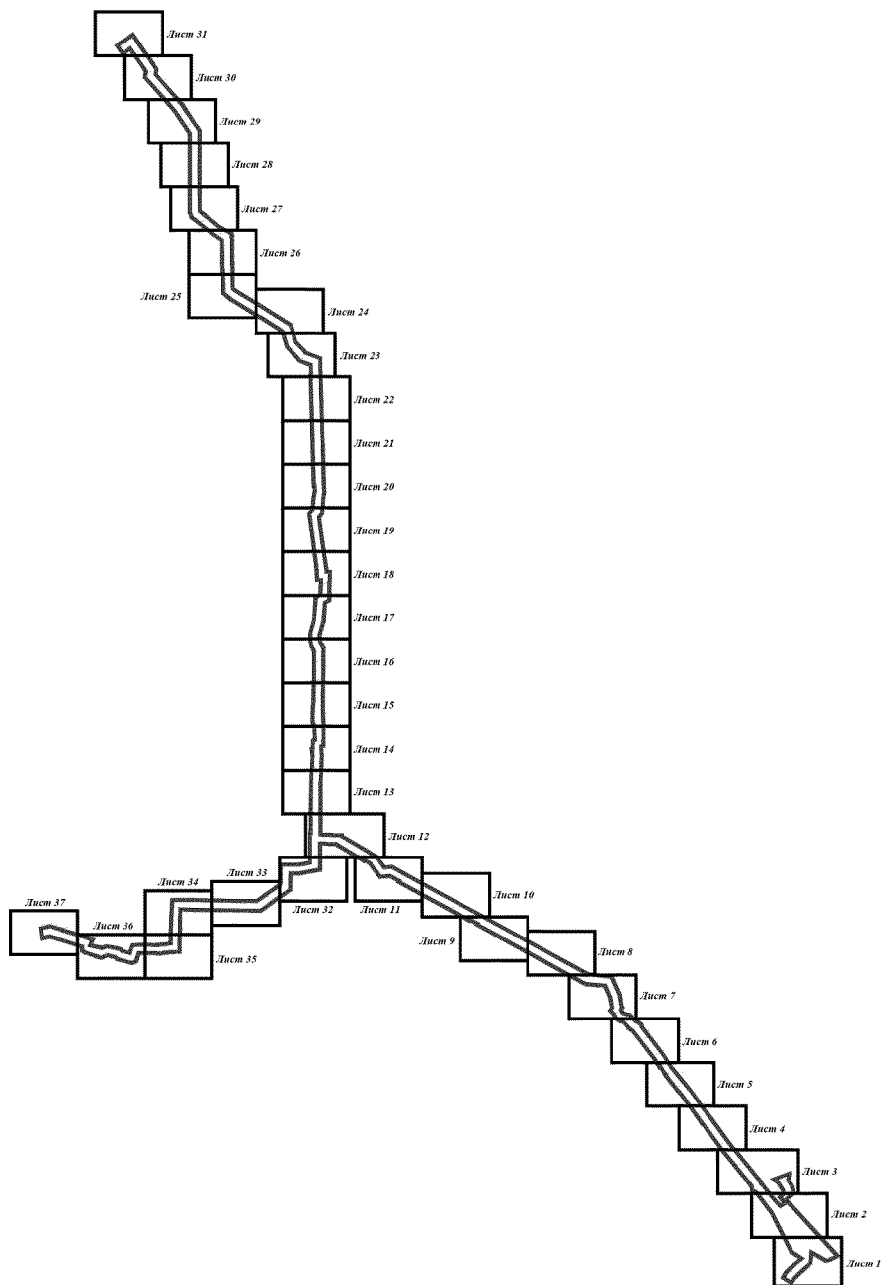


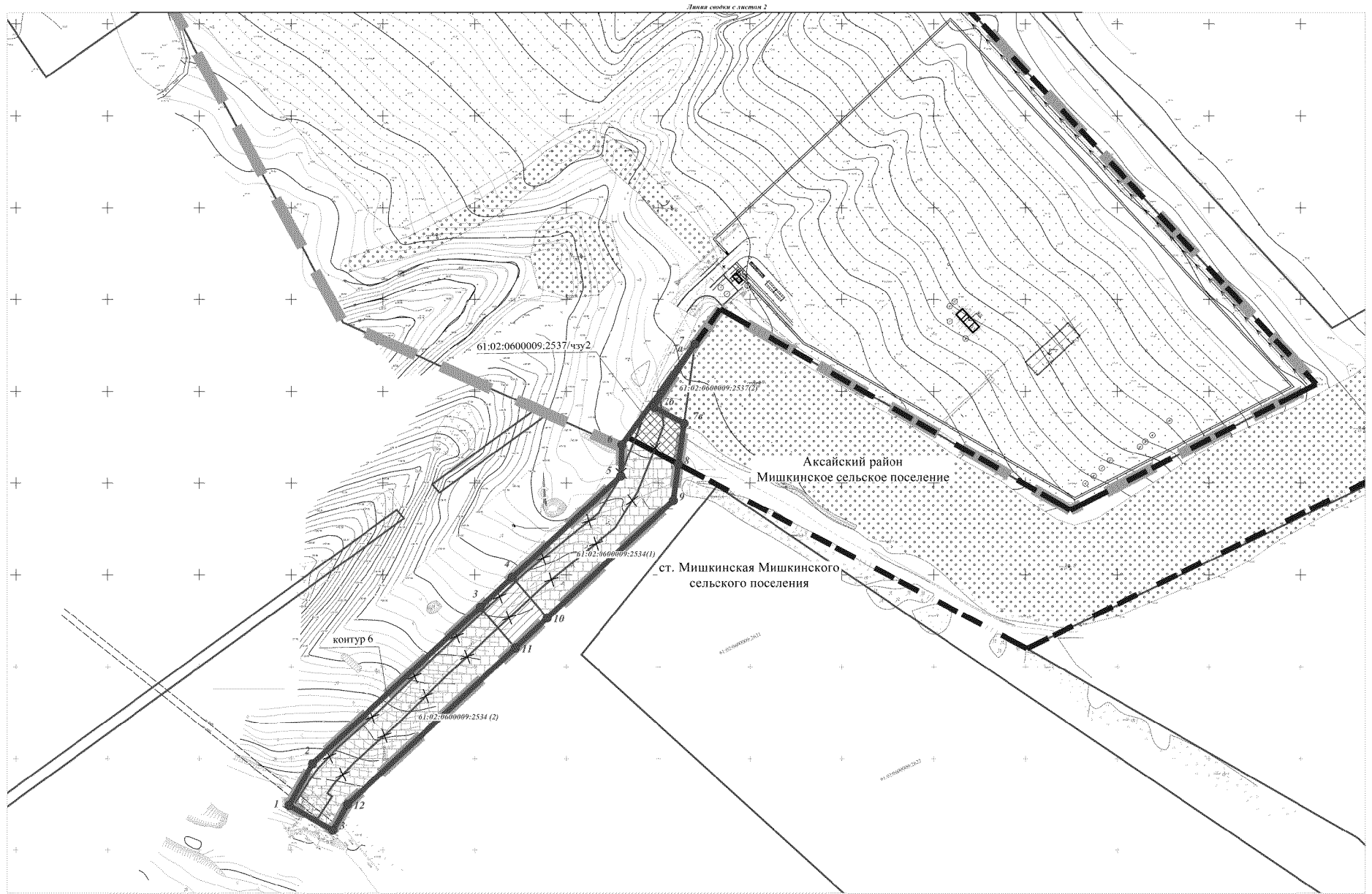
А.В. Демидов

СХЕМА
размещения объекта инфраструктуры федерального значения
«Строительство системы водоснабжения аэропортового комплекса «Южный»
и прилегающих населенных пунктов (1 этап)» в границах городского округа «Город «Новочеркасск»,
Мишкинского, Рассветовского и Грушевского сельских поселений Аксайского района Ростовской области








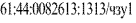




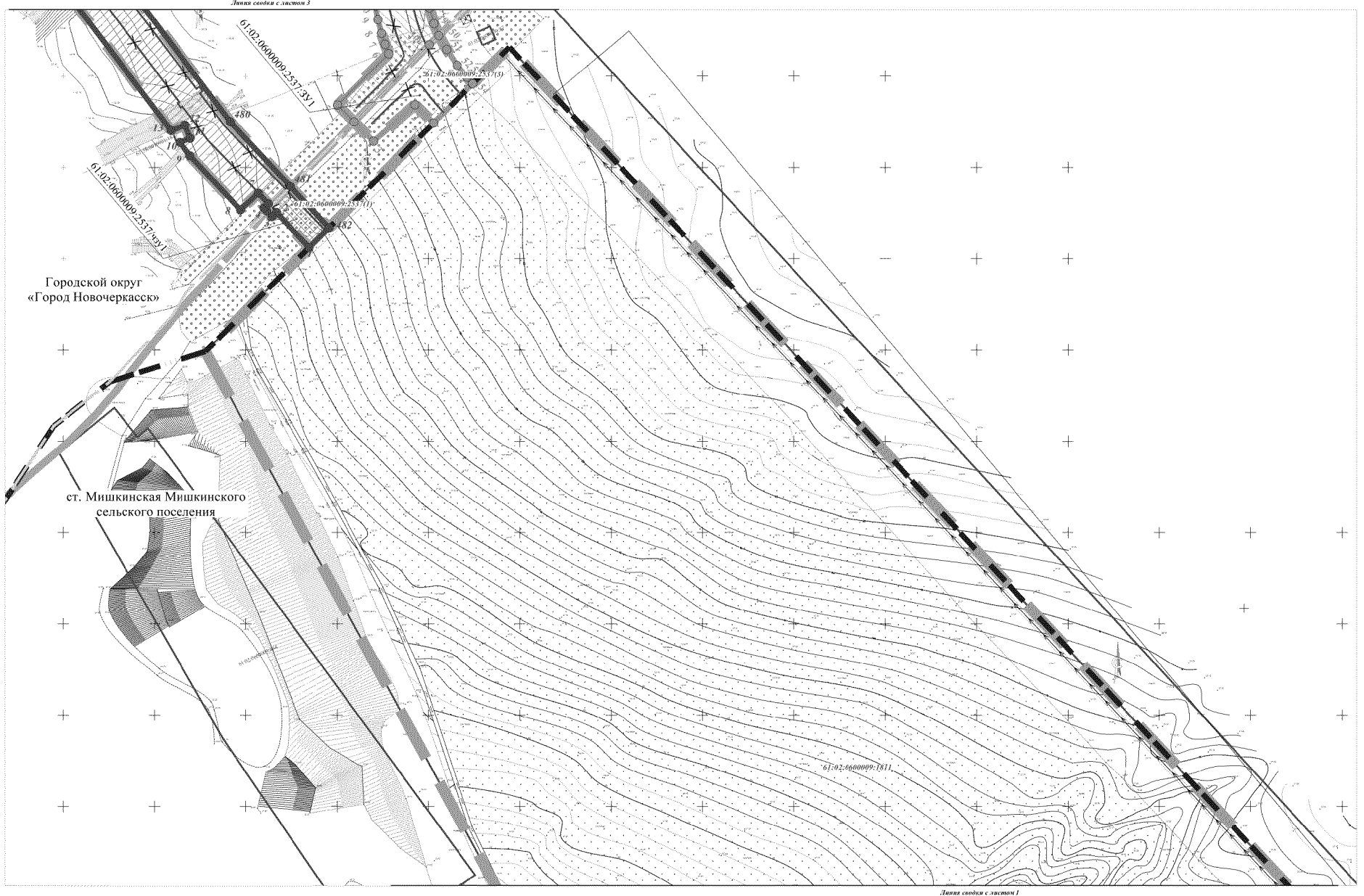
ЧЕРТЕЖ
межевания территории размещения объекта инфраструктуры федерального значения
«Строительство системы водоснабжения аэропортового комплекса «Южный» и прилегающих
населенных пунктов (1 этап)» в границах городского округа «Город «Новочеркасск», Мишкинского,
Расветовского и Грушевского сельских поселений Аксайского района Ростовской области







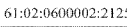






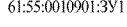





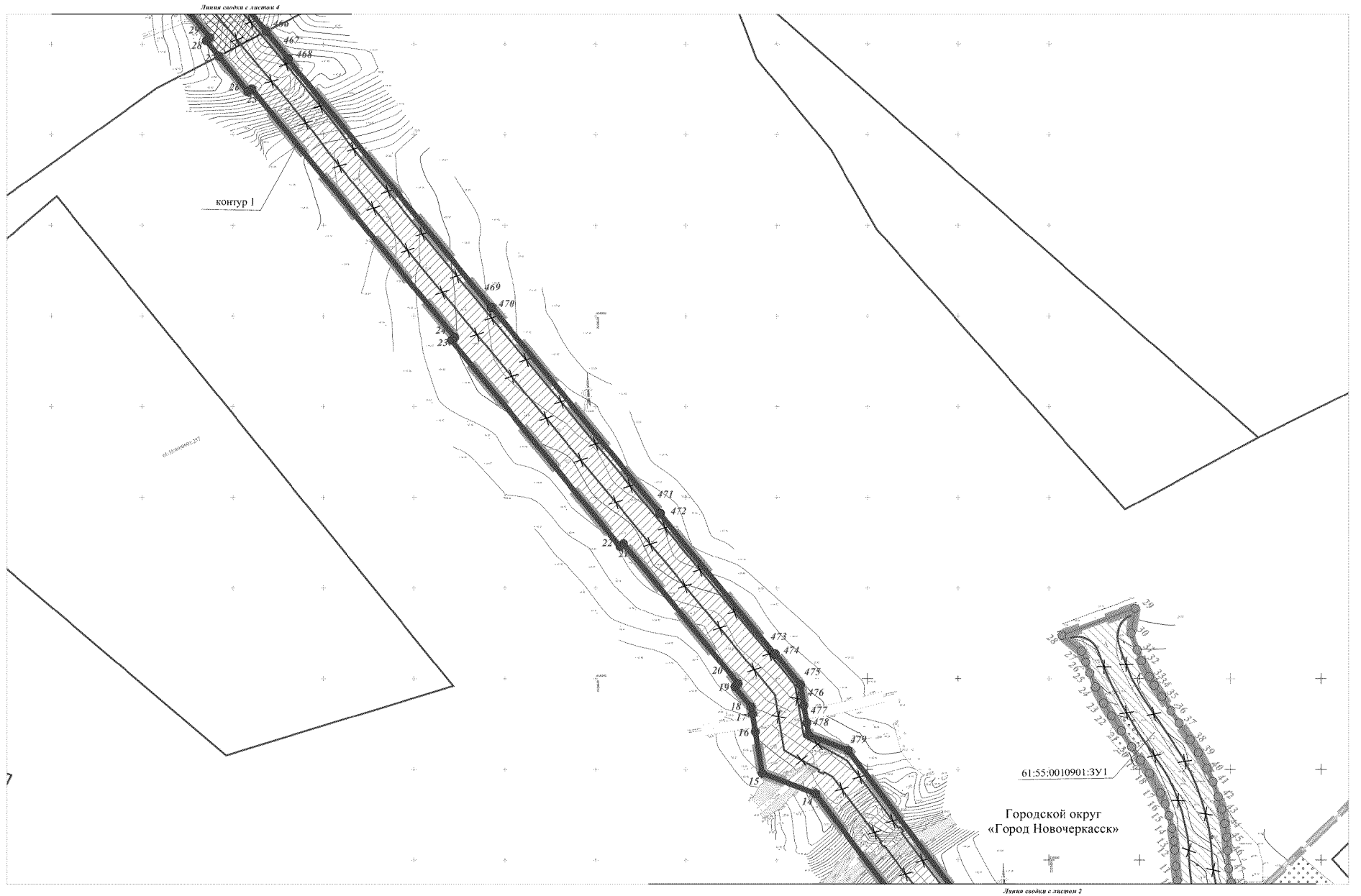
Условные обозначения:

-  – граница территории, в отношении которой осуществляется подготовка изменений в проект межевания;
-  – граница населенного пункта;
-  – граница и номер земельного участка;
-  – отменяемая красная линия;
-  – граница устанавливаемого публичного сервитута;
-  – номер характерной точки границы устанавливаемого публичного сервитута;
-  – часть земельного участка, в отношении которого планируется установление публичного сервитута для размещения и эксплуатации линейного объекта;
-  – условный номер части земельного участка, в отношении которого планируется установление публичного сервитута для размещения и эксплуатации линейного объекта;
-  – земельный участок, необходимый для размещения и эксплуатации линейного объекта, полностью попадающий в границы установления публичного сервитута;
-  – земли, государственная собственность на которые не разграничена, и в отношении которых планируется установление публичного сервитута для размещения и эксплуатации линейного объекта.

















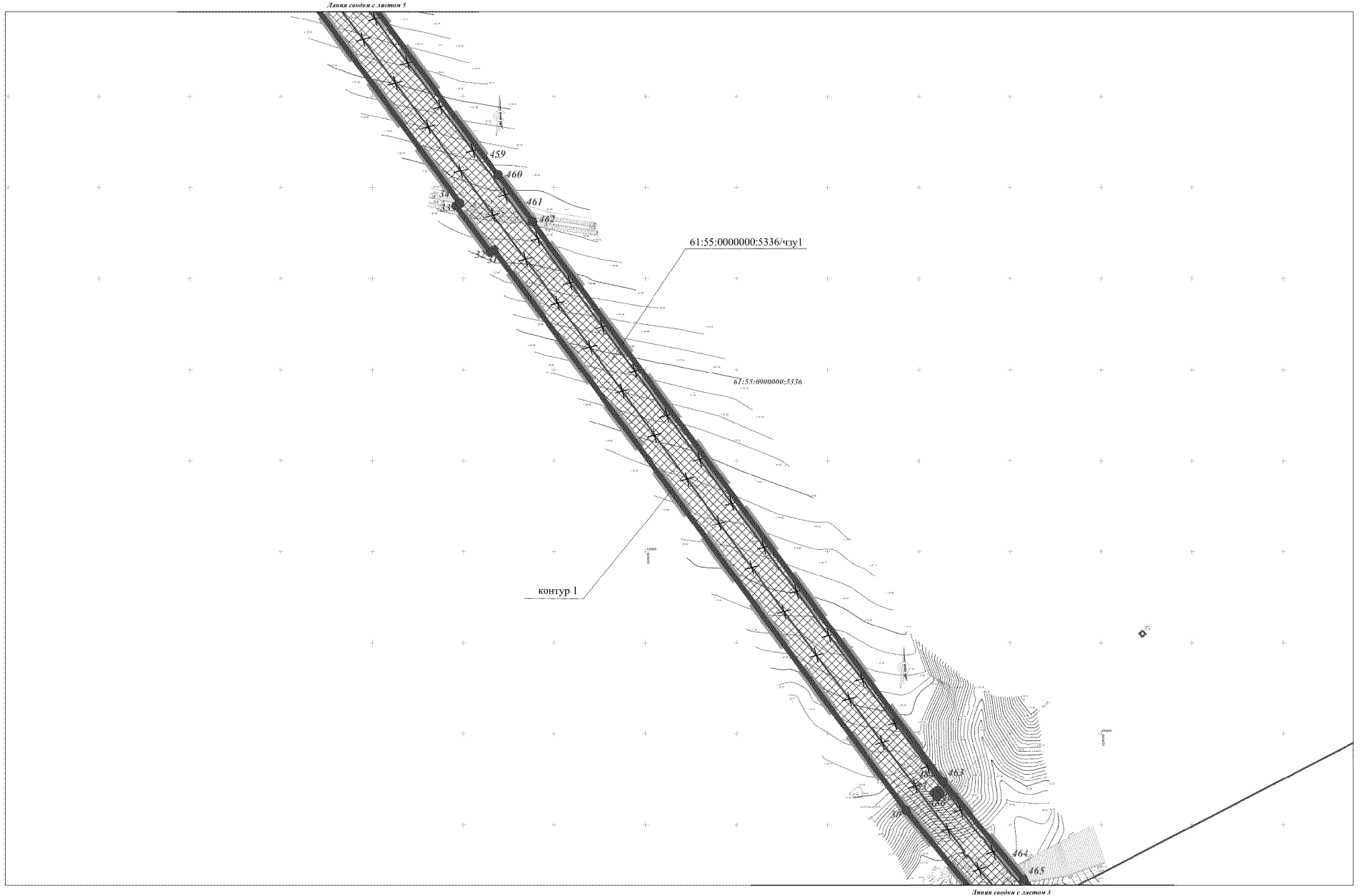
Условные обозначения:

-  – граница территории, в отношении которой осуществляется подготовка изменений в проект межевания;
-  – граница муниципального образования;
-  – граница населенного пункта;
-  – граница и номер кадастрового квартала ;
-  – граница и номер земельного участка;
-  – отменяемая красная линия;
-  – граница устанавливаемого публичного сервитута;
-  – номер характерной точки границы устанавливаемого публичного сервитута;
-  – граница полосы отвода подъездной автодороги к водопроводным очистным сооружениям;
-  – номер характерной точки границы полосы отвода подъездной автодороги к водопроводным очистным сооружениям;
-  – земельный участок, образуемый из земель, государственная собственность на которые не разграничена, планируемый для размещения подъездной автодороги;
-  – условный номер земельного участка, образуемого из земель, государственная собственность на которые не разграничена, планируемого для размещения подъездной автодороги;
-  – часть земельного участка, в отношении которого планируется установление публичного сервитута для размещения и эксплуатации линейного объекта;
-  – условный номер части земельного участка, в отношении которого планируется установление публичного сервитута для размещения и эксплуатации линейного объекта;
-  – земли, государственная собственность на которые не разграничена, и в отношении которых планируется установление публичного сервитута для размещения и эксплуатации линейного объекта.







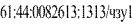


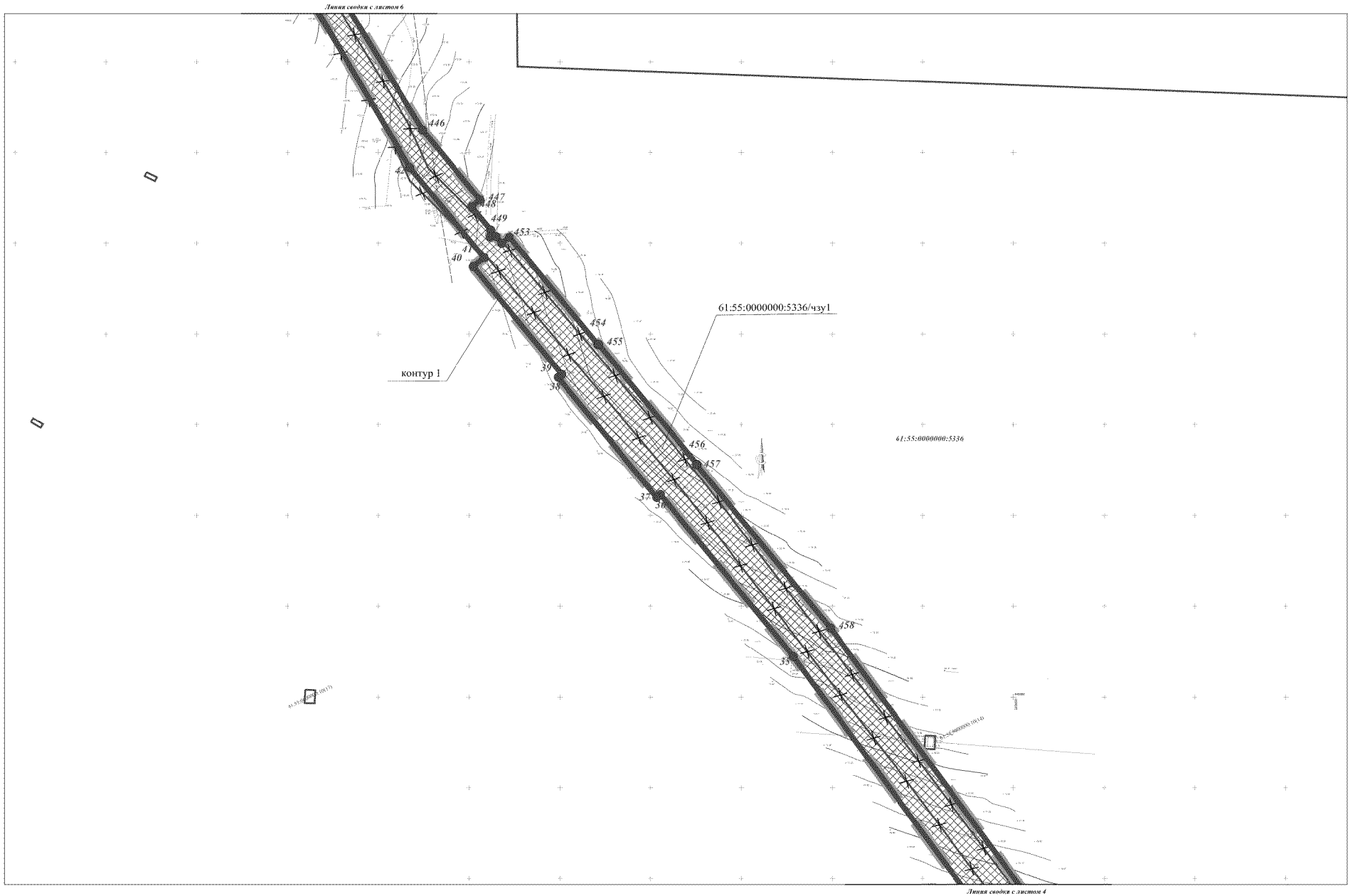
Условные обозначения:

-  – граница территории, в отношении которой осуществляется подготовка изменений в проект межевания;
-  – граница муниципального образования;
-  – граница и номер кадастрового квартала ;
-  – граница и номер земельного участка;
-  – отменяемая красная линия;
-  – граница устанавливаемого публичного сервитута;
-  – номер характерной точки границы устанавливаемого публичного сервитута;
-  – граница полосы отвода подъездной автодороги к водопроводным очистным сооружениям;
-  – номер характерной точки границы полосы отвода подъездной автодороги к водопроводным очистным сооружениям;
-  – земельный участок, образуемый из земель, государственная собственность на которые не разграничена, планируемый для размещения подъездной автодороги;
-  – условный номер земельного участка, образуемого из земель, государственная собственность на которые не разграничена, планируемого для размещения подъездной автодороги;
-  – часть земельного участка, в отношении которого планируется установление публичного сервитута для размещения и эксплуатации линейного объекта;
-  – условный номер части земельного участка, в отношении которого планируется установление публичного сервитута для размещения и эксплуатации линейного объекта;
-  – земли, государственная собственность на которые не разграничена, и в отношении которых планируется установление публичного сервитута для размещения и эксплуатации линейного объекта.







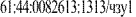


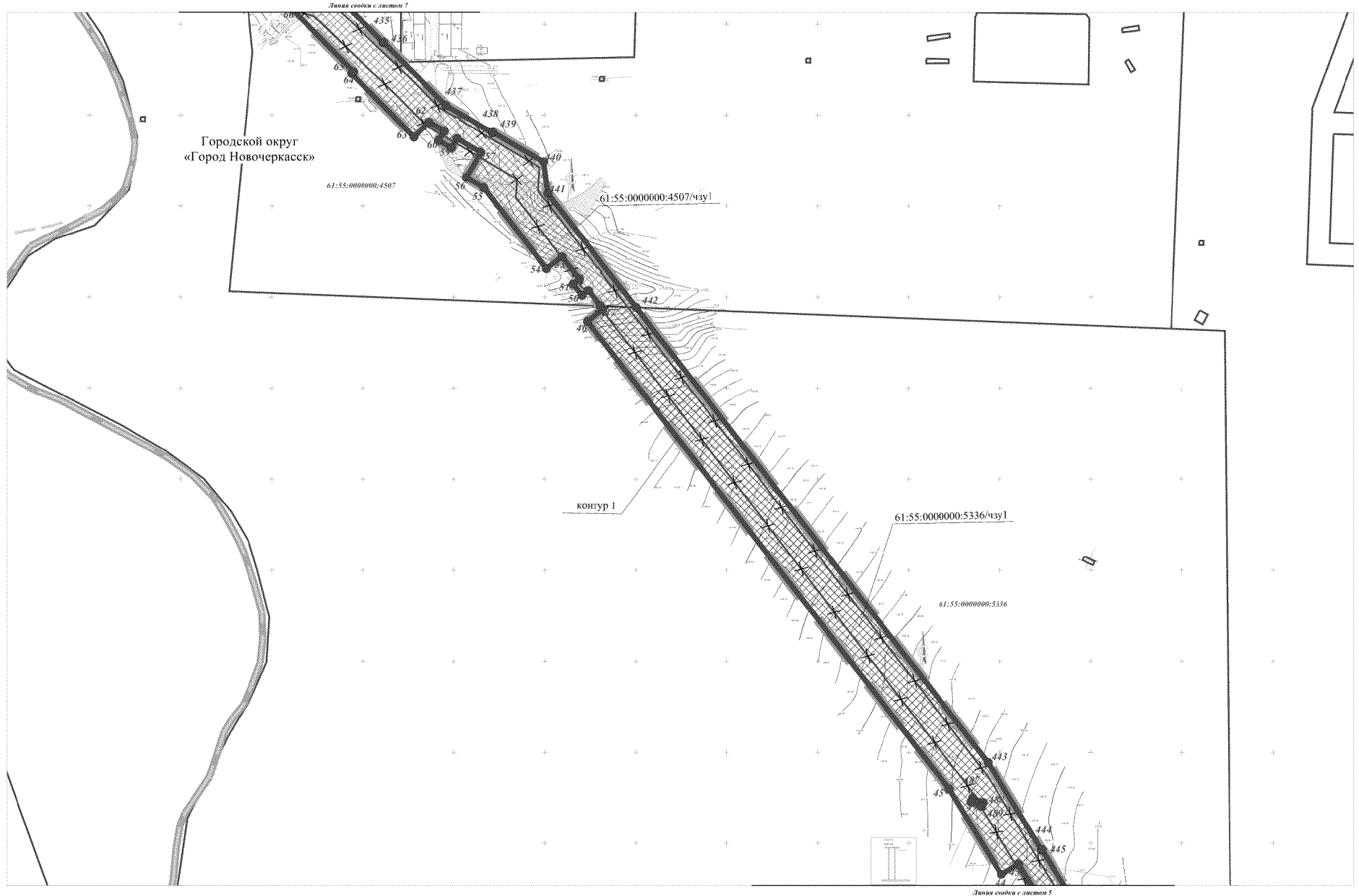
Условные обозначения:

-  – граница территории, в отношении которой осуществляется подготовка изменений в проект межевания;
-  – граница и номер земельного участка;
-  – отменяемая красная линия;
-  – граница устанавливаемого публичного сервитута;
-  – номер характерной точки границы устанавливаемого публичного сервитута;
-  – часть земельного участка, в отношении которой планируется установление публичного сервитута для размещения и эксплуатации линейного объекта;
-  – условный номер части земельного участка, в отношении которого планируется установление публичного сервитута для размещения и эксплуатации линейного объекта.




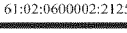




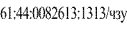


Условные обозначения:




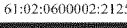






-  – граница территории, в отношении которой осуществляется подготовка изменений в проект межевания;
-  – граница и номер земельного участка;
-  – отменяемая красная линия;
-  – граница устанавливаемого публичного сервитута;
-  – номер характерной точки границы устанавливаемого публичного сервитута;
-  – часть земельного участка, в отношении которого планируется установление публичного сервитута для размещения и эксплуатации линейного объекта;
-  – условный номер части земельного участка, в отношении которого планируется установление публичного сервитута для размещения и эксплуатации линейного объекта.

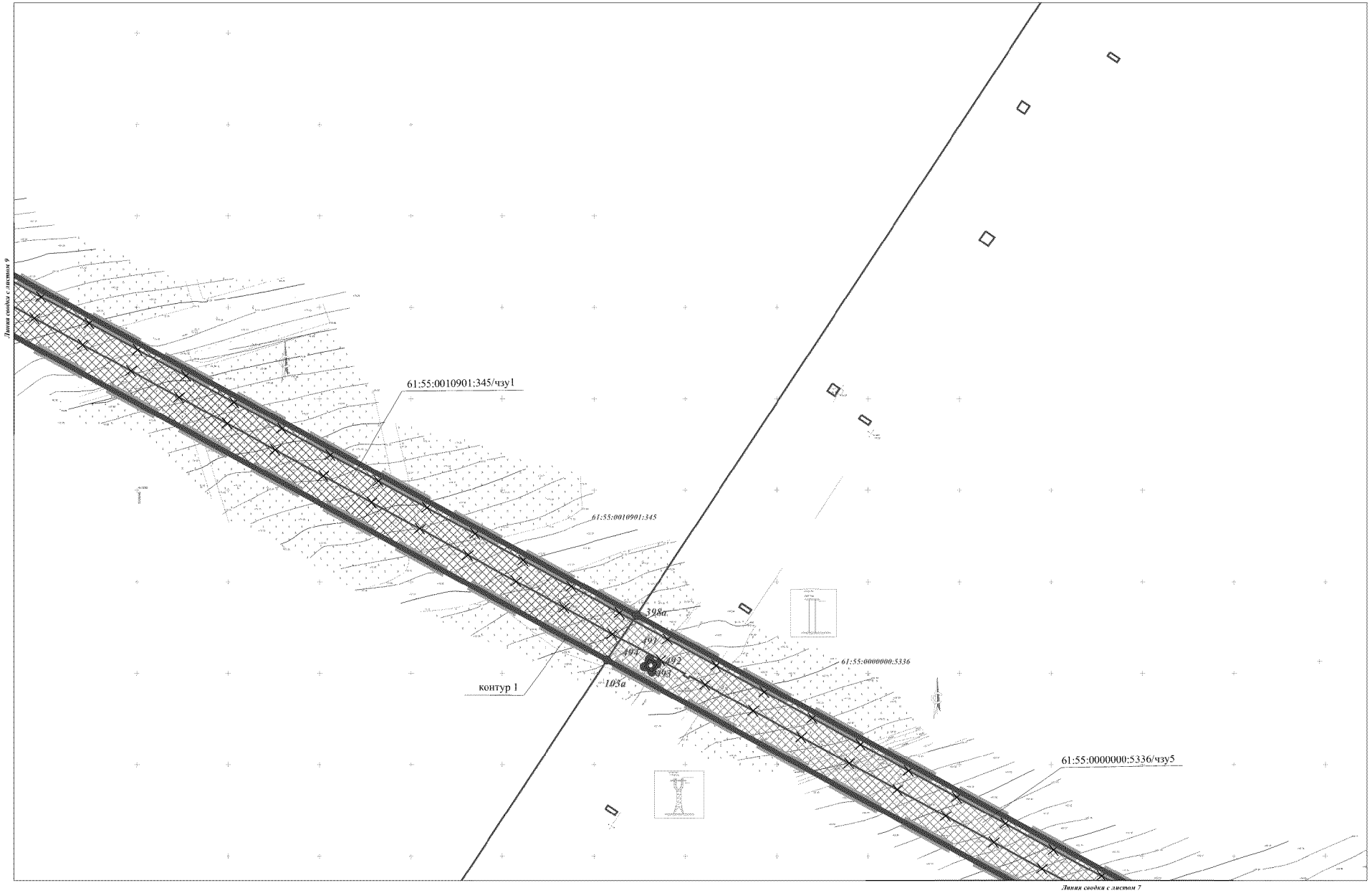


Условные обозначения:







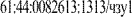
-  – граница территории, в отношении которой осуществляется подготовка изменений в проект межевания;
-  – граница муниципального образования;
-  – граница и номер кадастрового квартала ;
-  – граница и номер земельного участка;
-  – отменяемая красная линия;
-  – граница устанавливаемого публичного сервитута;
-  – номер характерной точки границы устанавливаемого публичного сервитута;
-  – часть земельного участка, в отношении которого планируется установление публичного сервитута для размещения и эксплуатации линейного объекта;
-  – условный номер части земельного участка, в отношении которого планируется установление публичного сервитута для размещения и эксплуатации линейного объекта.

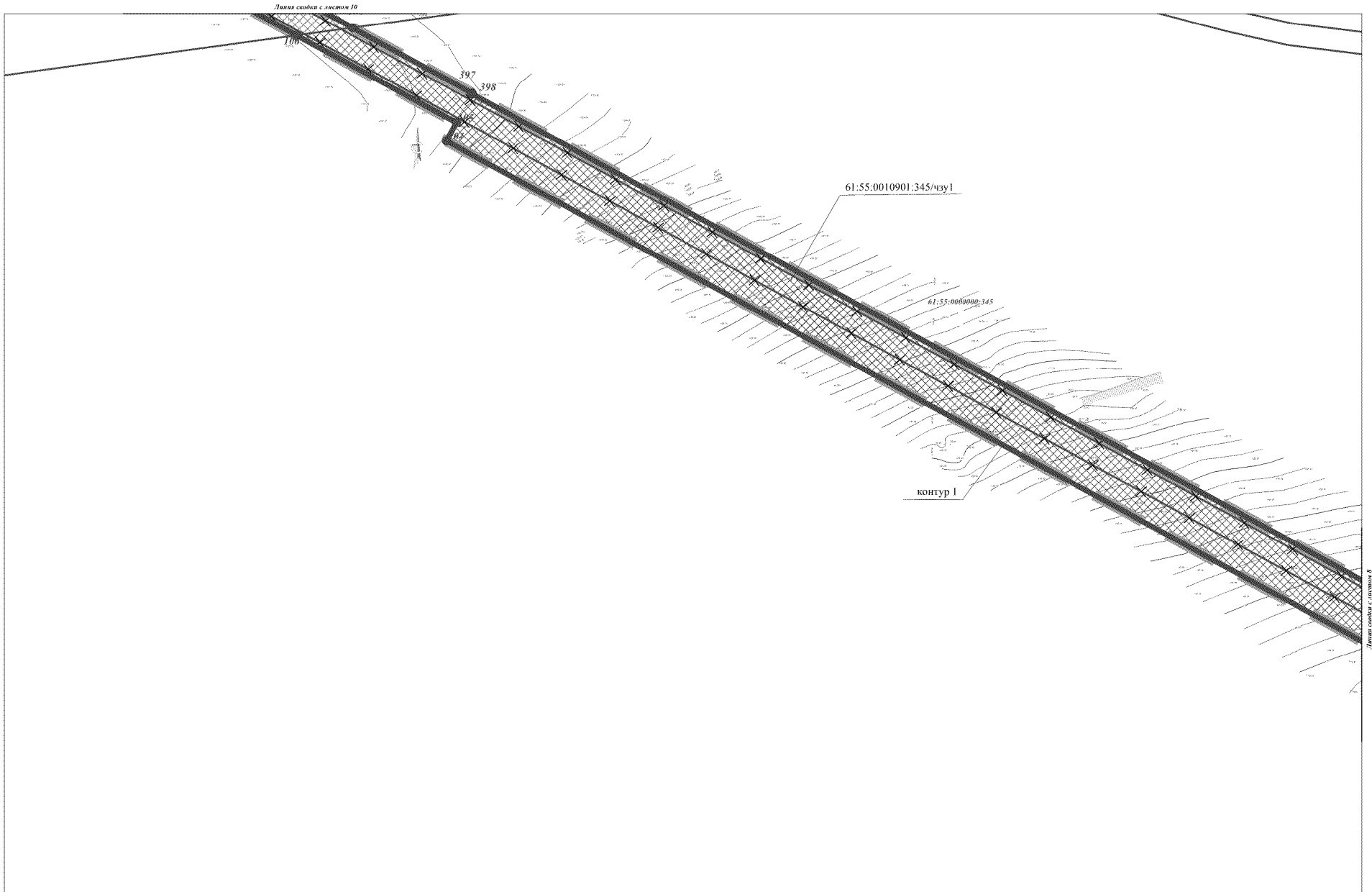
Условные обозначения:

-  – граница территории, в отношении которой осуществляется подготовка изменений в проект межевания;
-  – граница муниципального образования;
-  – граница и номер кадастрового квартала ;
-  – граница и номер земельного участка;
-  – отменяемая красная линия;
-  – граница устанавливаемого публичного сервитута;
-  – номер характерной точки границы устанавливаемого публичного сервитута;
-  – условный номер земельного участка, образуемого из земель, государственная собственность на которые не разграничена, планируемого для размещения подъездной автодороги;
-  – часть земельного участка, в отношении которого планируется установление публичного сервитута для размещения и эксплуатации линейного объекта;
-  – условный номер части земельного участка, в отношении которого планируется установление публичного сервитута для размещения и эксплуатации линейного объекта.







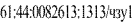


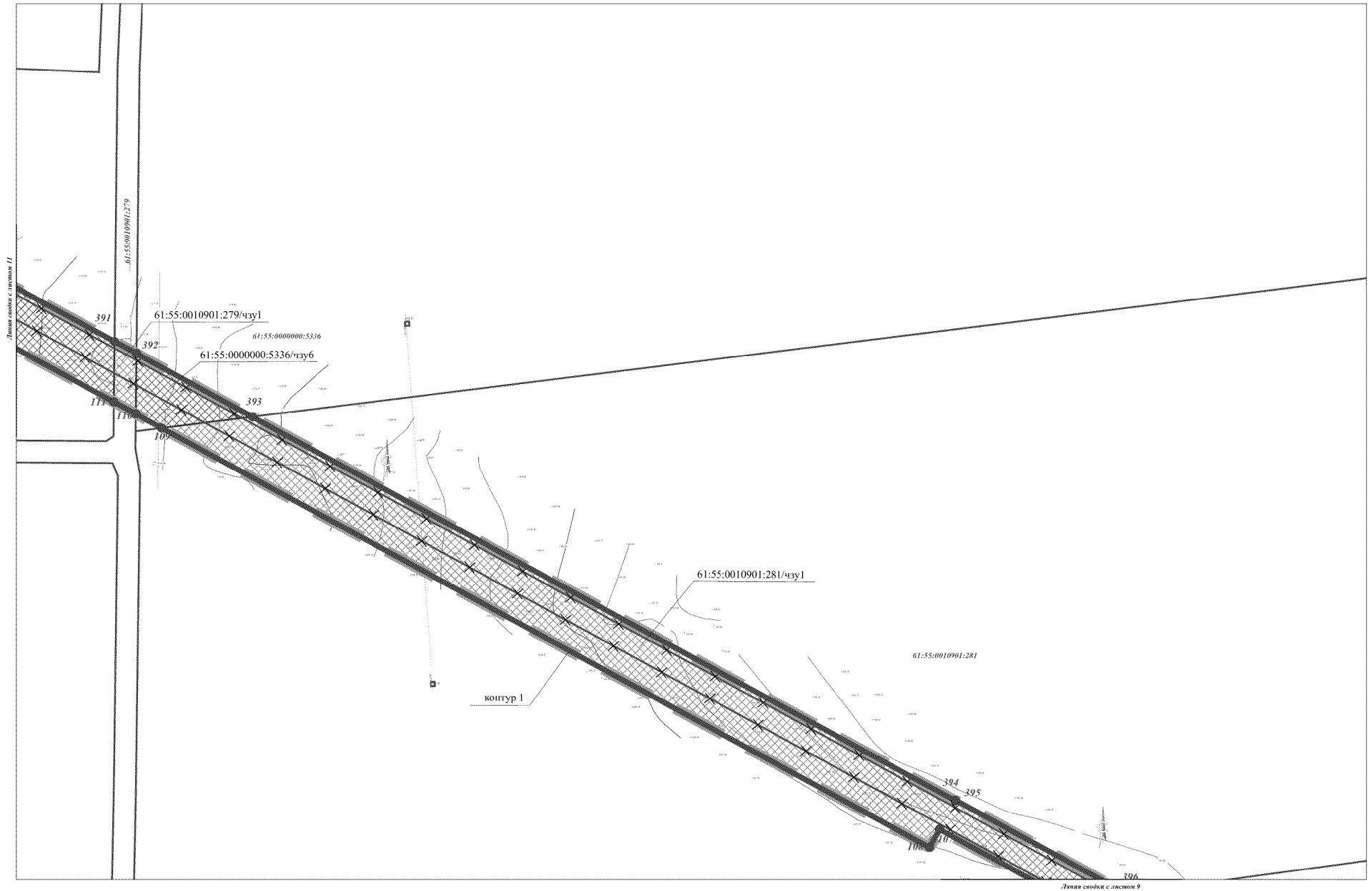
Условные обозначения:

-  – граница территории, в отношении которой осуществляется подготовка изменений в проект межевания;
-  – граница и номер земельного участка;
-  – отменяемая красная линия;
-  – граница устанавливаемого публичного сервитута;
-  – номер характерной точки границы устанавливаемого публичного сервитута;
-  – часть земельного участка, в отношении которого планируется установление публичного сервитута для размещения и эксплуатации линейного объекта;
-  – условный номер части земельного участка, в отношении которого планируется установление публичного сервитута для размещения и эксплуатации линейного объекта.







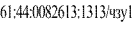


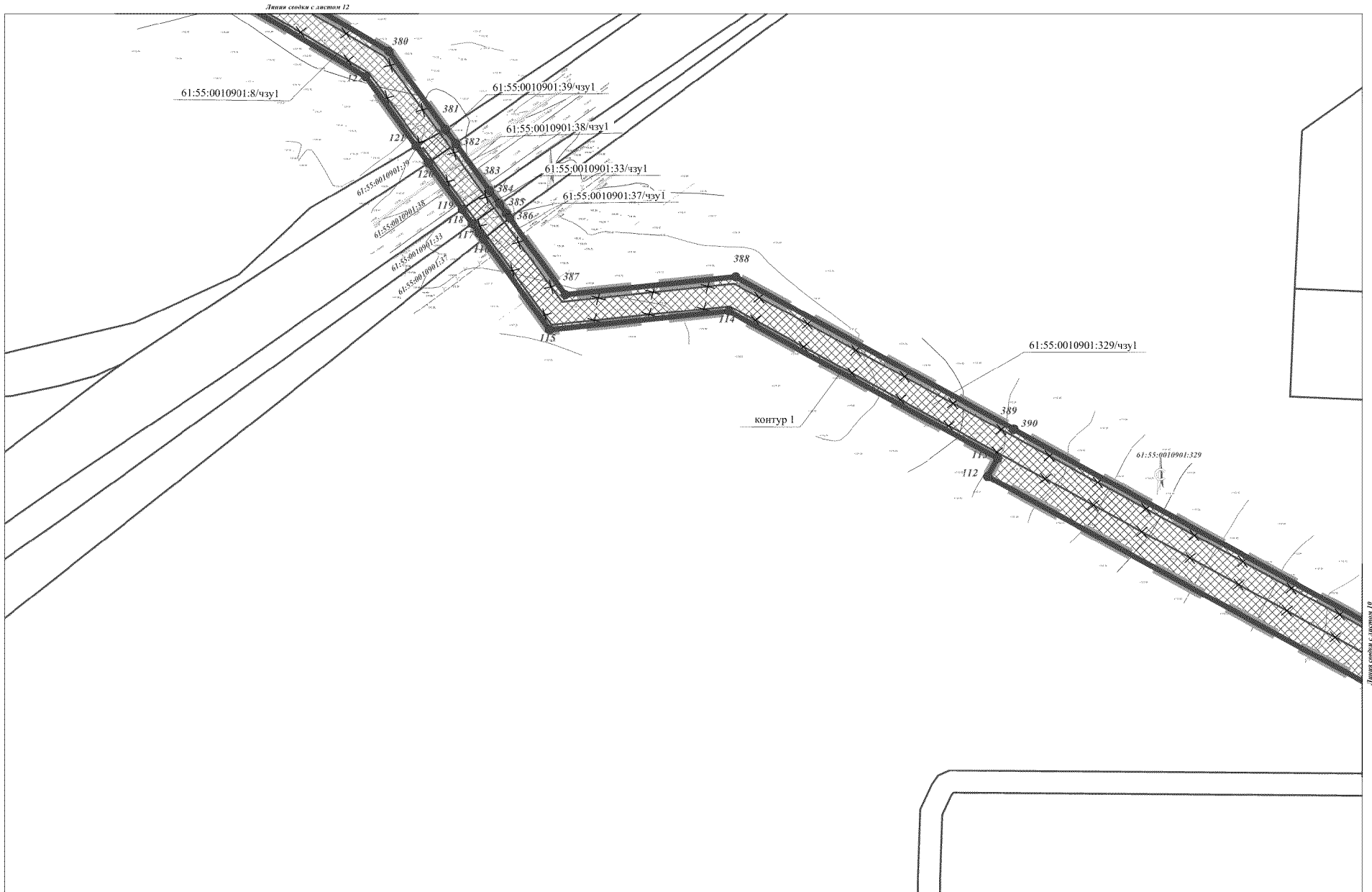
Условные обозначения:

-  – граница территории, в отношении которой осуществляется подготовка изменений в проект межевания;
-  – граница и номер земельного участка;
-  – отменяемая красная линия;
-  – граница устанавливаемого публичного сервитута;
-  – номер характерной точки границы устанавливаемого публичного сервитута;
-  – часть земельного участка, в отношении которого планируется установление публичного сервитута для размещения и эксплуатации линейного объекта;
-  – условный номер части земельного участка, в отношении которого планируется установление публичного сервитута для размещения и эксплуатации линейного объекта.







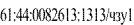


Условные обозначения:





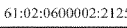








-  – граница территории, в отношении которой осуществляется подготовка изменений в проект межевания;
-  – граница и номер земельного участка;
-  – отменяемая красная линия;
-  – граница устанавливаемого публичного сервитута;
-  – номер характерной точки границы устанавливаемого публичного сервитута;
-  – часть земельного участка, в отношении которого планируется установление публичного сервитута для размещения и эксплуатации линейного объекта;
-  – условный номер части земельного участка, в отношении которого планируется установление публичного сервитута для размещения и эксплуатации линейного объекта.





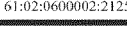






Условные обозначения:

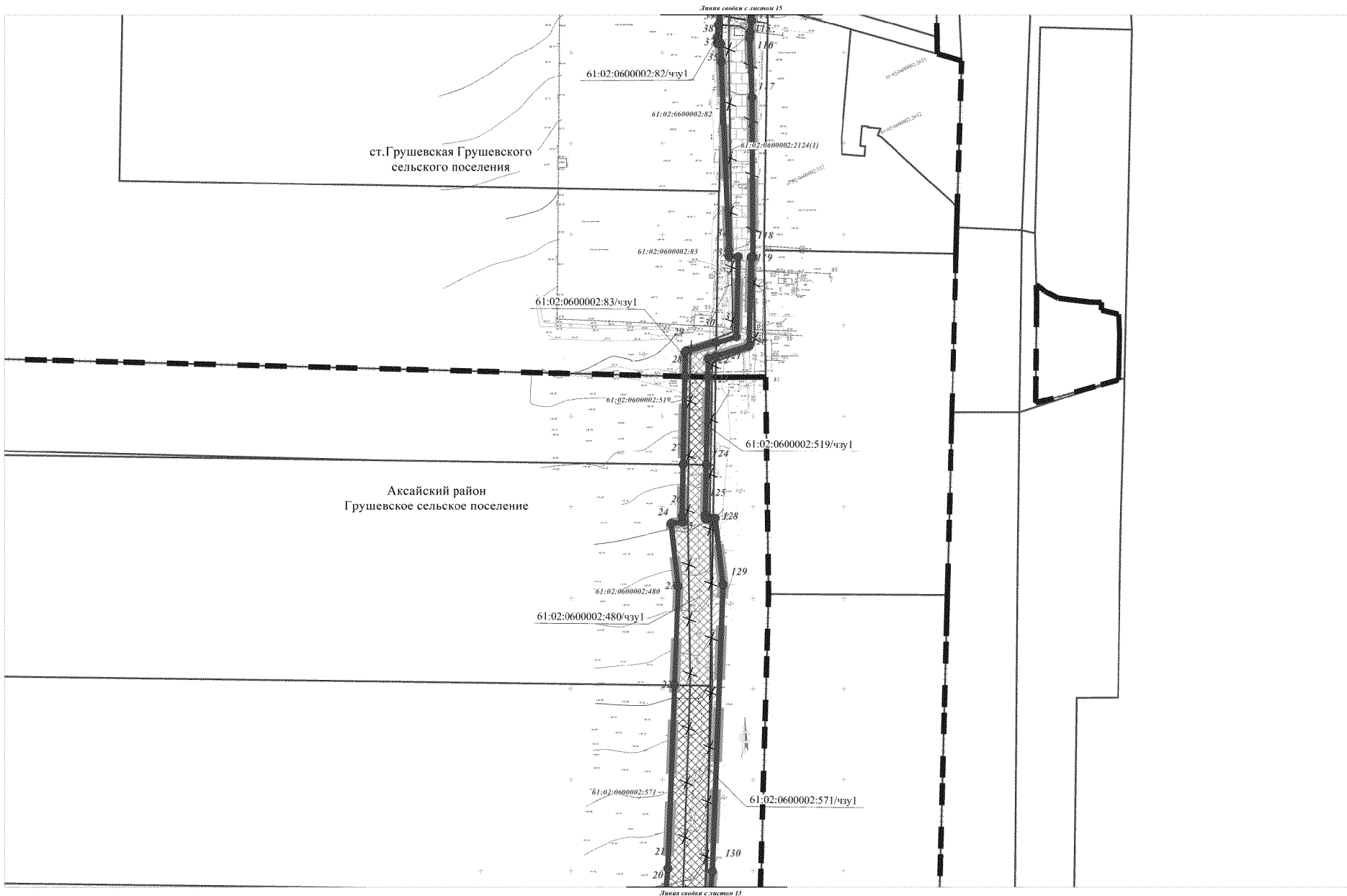
-  – граница территории, в отношении которой осуществляется подготовка изменений в проект межевания;
-  – граница и номер земельного участка;
-  – отменяемая красная линия;
-  – граница устанавливаемого публичного сервитута;
-  – номер характерной точки границы устанавливаемого публичного сервитута;
-  – часть земельного участка, в отношении которого планируется установление публичного сервитута для размещения и эксплуатации линейного объекта;
-  – условный номер части земельного участка, в отношении которого планируется установление публичного сервитута для размещения и эксплуатации линейного объекта.

Условные обозначения:



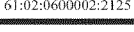




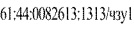


-  – граница территории, в отношении которой осуществляется подготовка изменений в проект межевания;
-  – граница муниципального образования;
-  – граница населенного пункта;
-  – граница и номер кадастрового квартала ;
-  – граница и номер земельного участка;
-  – отменяемая красная линия;
-  – граница устанавливаемого публичного сервитута;
-  – номер характерной точки границы устанавливаемого публичного сервитута;
-  – часть земельного участка, в отношении которой планируется установление публичного сервитута для размещения и эксплуатации линейного объекта;
-  – условный номер части земельного участка, в отношении которой планируется установление публичного сервитута для размещения и эксплуатации линейного объекта;
-  – земли, государственная собственность на которые не разграничена, и в отношении которых планируется установление публичного сервитута для размещения и эксплуатации линейного объекта;
-  – часть земельного участка, в отношении которого планируется установление сервитута для размещения и эксплуатации линейного объекта;
-  – номер характерной точки границы части земельного участка, в отношении которого планируется установление сервитута для размещения и эксплуатации линейного объекта.

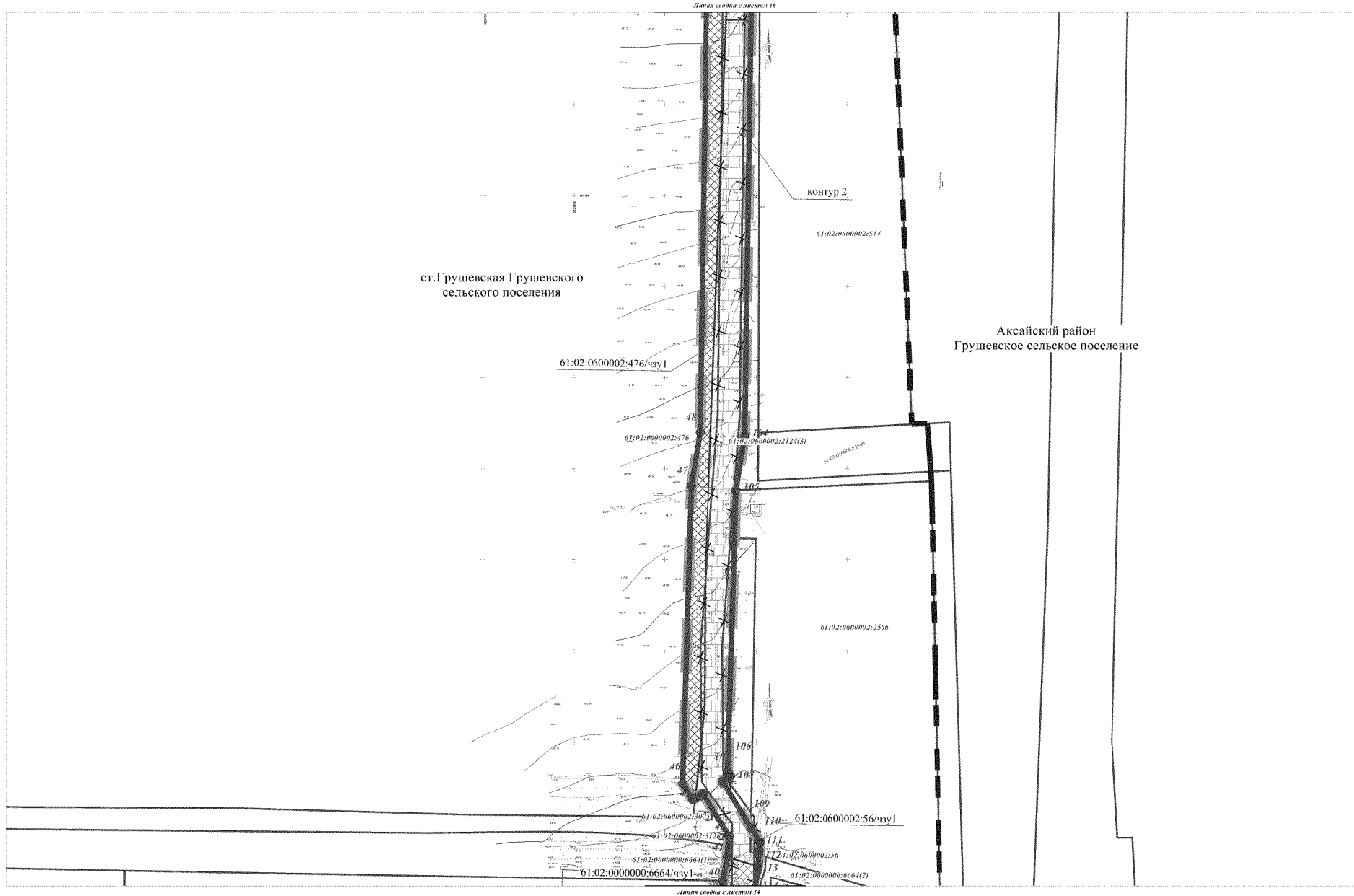
Условные обозначения:

-  – граница территории, в отношении которой осуществляется подготовка изменений в проект межевания;
-  – граница населенного пункта;
-  – граница и номер земельного участка;
-  – отменяемая красная линия;
-  – граница устанавливаемого публичного сервитута;
-  – номер характерной точки границы устанавливаемого публичного сервитута;
-  – часть земельного участка, в отношении которого планируется установление публичного сервитута для размещения и эксплуатации линейного объекта;
-  – условный номер части земельного участка, в отношении которого планируется установление публичного сервитута для размещения и эксплуатации линейного объекта;
-  – земли, государственная собственность на которые не разграничена, и в отношении которых планируется установление публичного сервитута для размещения и эксплуатации линейного объекта.



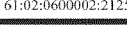









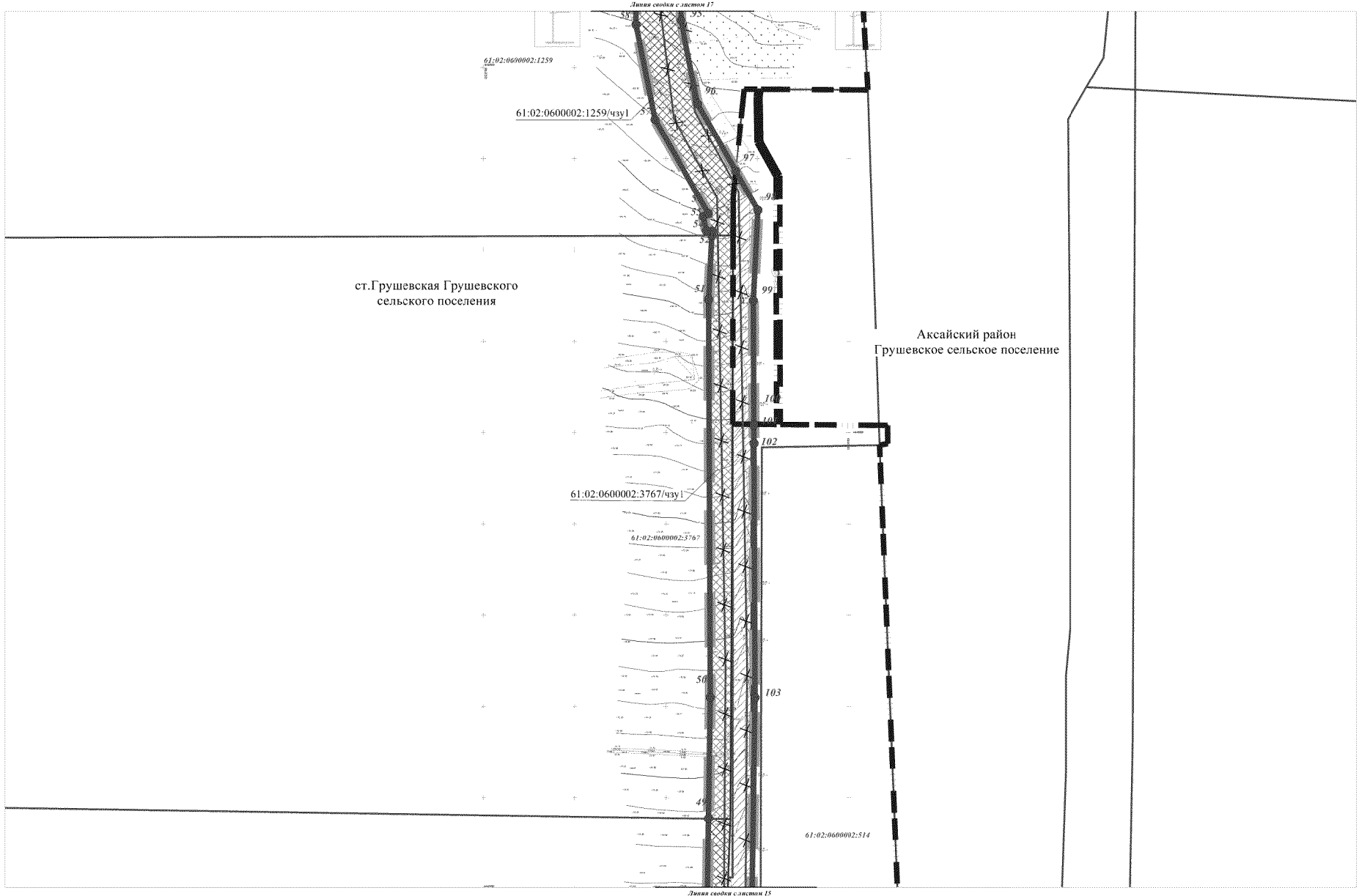
Условные обозначения:

-  – граница территории, в отношении которой осуществляется подготовка изменений в проект межевания;
-  – граница населенного пункта;
-  – граница и номер земельного участка;
-  – отменяемая красная линия;
-  – граница устанавливаемого публичного сервитута;
-  – номер характерной точки границы устанавливаемого публичного сервитута;
-  – часть земельного участка, в отношении которого планируется установление публичного сервитута для размещения и эксплуатации линейного объекта;
-  – условный номер части земельного участка, в отношении которого планируется установление публичного сервитута для размещения и эксплуатации линейного объекта;
-  – земельный участок, необходимый для размещения и эксплуатации линейного объекта, полностью попадающий в границы установления публичного сервитута;
-  – земли, государственная собственность на которые не разграничена, и в отношении которых планируется установление публичного сервитута для размещения и эксплуатации линейного объекта.



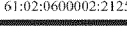








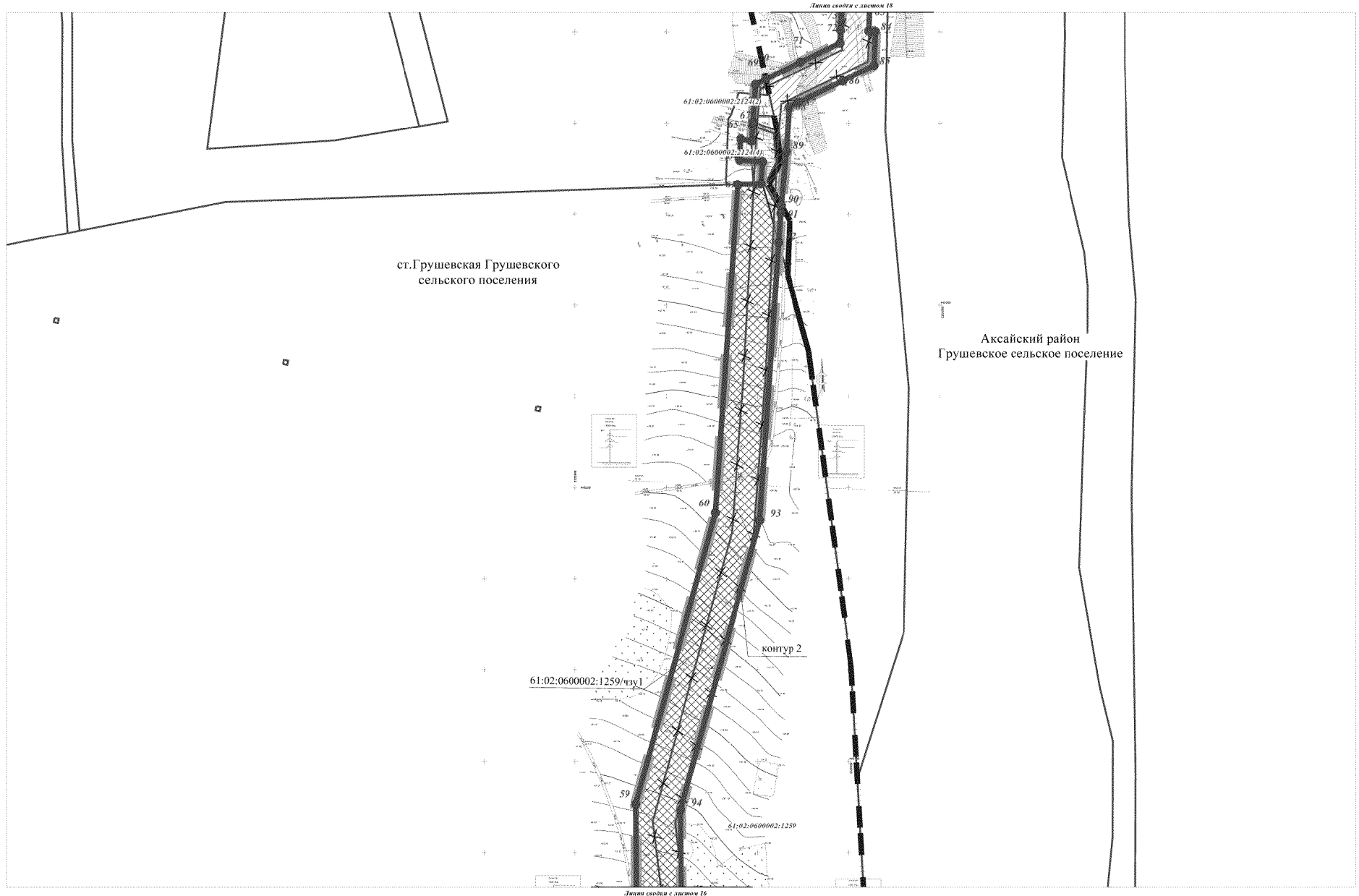
Условные обозначения:

-  – граница территории, в отношении которой осуществляется подготовка изменений в проект межевания;
-  – граница населенного пункта;
-  – граница и номер земельного участка;
-  – отменяемая красная линия;
-  – граница устанавливаемого публичного сервитута;
-  – номер характерной точки границы устанавливаемого публичного сервитута;
-  – часть земельного участка, в отношении которого планируется установление публичного сервитута для размещения и эксплуатации линейного объекта;
-  – условный номер части земельного участка, в отношении которого планируется установление публичного сервитута для размещения и эксплуатации линейного объекта;
-  – земельный участок, необходимый для размещения и эксплуатации линейного объекта, полностью попадающий в границы установления публичного сервитута;
-  – земли, государственная собственность на которые не разграничена, и в отношении которых планируется установление публичного сервитута для размещения и эксплуатации линейного объекта.



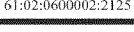




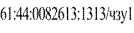




Условные обозначения:




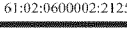




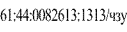


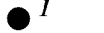
-  – граница территории, в отношении которой осуществляется подготовка изменений в проект межевания;
-  – граница населенного пункта;
-  – граница и номер земельного участка;
-  – отменяемая красная линия;
-  – граница устанавливаемого публичного сервитута;
-  – номер характерной точки границы устанавливаемого публичного сервитута;
-  – часть земельного участка, в отношении которого планируется установление публичного сервитута для размещения и эксплуатации линейного объекта;
-  – условный номер части земельного участка, в отношении которого планируется установление публичного сервитута для размещения и эксплуатации линейного объекта;
-  – земли, государственная собственность на которые не разграничена и в отношении которых планируется установление публичного сервитута для размещения и эксплуатации линейного объекта.











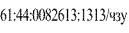


Условные обозначения:

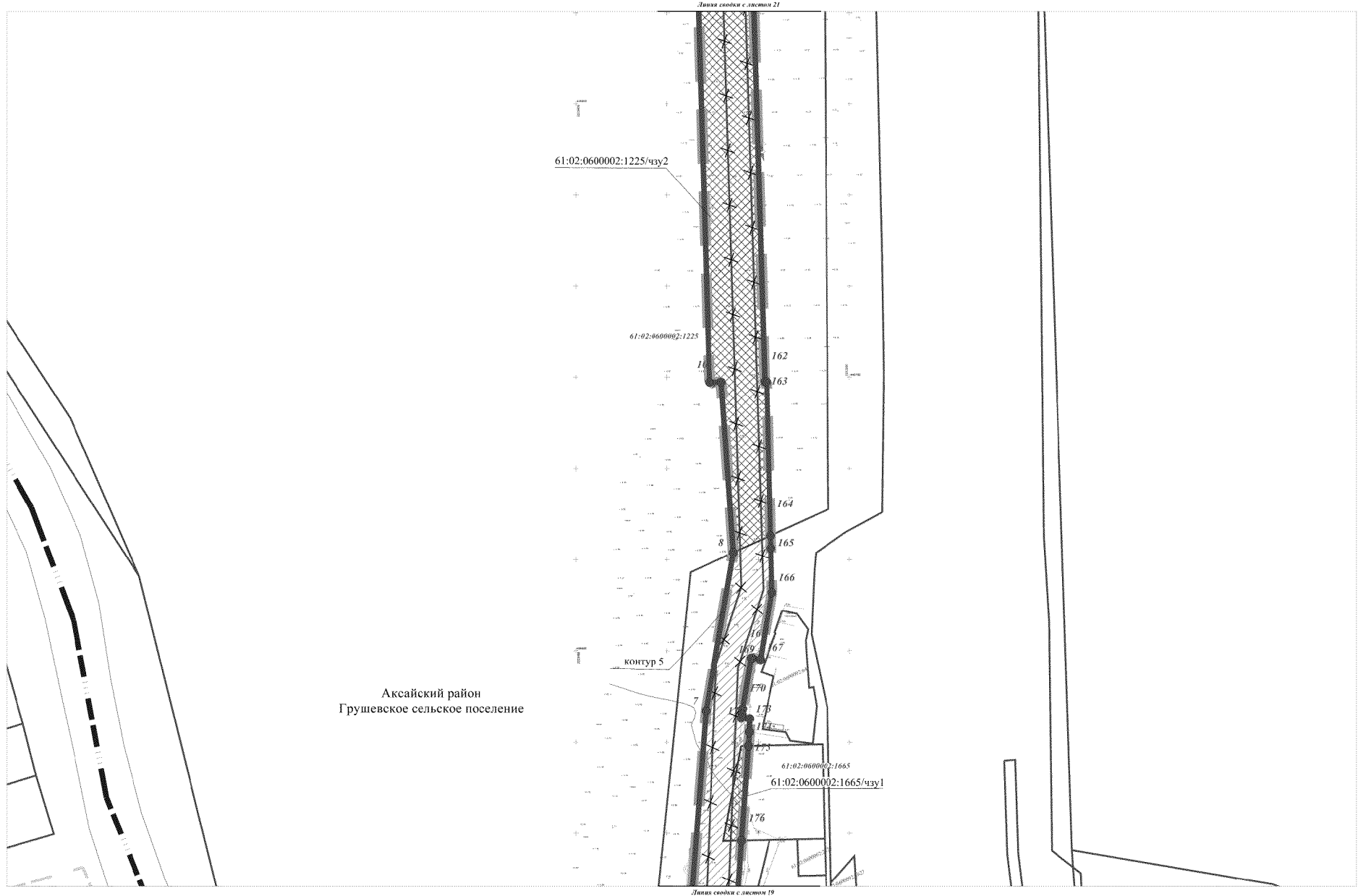
-  – граница территории, в отношении которой осуществляется подготовка изменений в проект межевания;
-  – граница населенного пункта;
-  – граница и номер земельного участка;
-  – отменяемая красная линия;
-  – граница устанавливаемого публичного сервитута;
-  – номер характерной точки границы устанавливаемого публичного сервитута;
-  – часть земельного участка, в отношении которого планируется установление публичного сервитута для размещения и эксплуатации линейного объекта;
-  – условный номер части земельного участка, в отношении которого планируется установление публичного сервитута для размещения и эксплуатации линейного объекта;
-  – земельный участок, необходимый для размещения и эксплуатации линейного объекта, полностью попадающий в границы установления публичного сервитута;
-  – земли, государственная собственность на которые не разграничена, и в отношении которых планируется установление публичного сервитута для размещения и эксплуатации линейного объекта.

Условные обозначения:



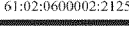




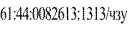

-  – граница территории, в отношении которой осуществляется подготовка изменений в проект межевания;
-  – граница населенного пункта;
-  – граница и номер кадастрового квартала ;
-  – граница и номер земельного участка;
-  – отменяемая красная линия;
-  – граница устанавливаемого публичного сервитута;
-  – номер характерной точки границы устанавливаемого публичного сервитута;
-  – часть земельного участка, в отношении которой планируется установление публичного сервитута для размещения и эксплуатации линейного объекта;
-  – условный номер части земельного участка, в отношении которой планируется установление публичного сервитута для размещения и эксплуатации линейного объекта;
-  – земли, государственная собственность на которые не разграничена, и в отношении которых планируется установление публичного сервитута для размещения и эксплуатации линейного объекта;
-  – часть земельного участка, в отношении которого планируется установление сервитута для размещения и эксплуатации линейного объекта;
-  – номер характерной точки границы части земельного участка, в отношении которого планируется установление сервитута для размещения и эксплуатации линейного объекта.

Условные обозначения:

-  – граница территории, в отношении которой осуществляется подготовка изменений в проект межевания;
-  – граница населенного пункта;
-  – граница и номер кадастрового квартала ;
-  – граница и номер земельного участка;
-  – отменяемая красная линия;
-  – граница устанавливаемого публичного сервитута;
-  – номер характерной точки границы устанавливаемого публичного сервитута;
-  – часть земельного участка, в отношении которого планируется установление публичного сервитута для размещения и эксплуатации линейного объекта;
-  – условный номер части земельного участка, в отношении которого планируется установление публичного сервитута для размещения и эксплуатации линейного объекта;
-  – земли, государственная собственность на которые не разграничена, и в отношении которых планируется установление публичного сервитута для размещения и эксплуатации линейного объекта;
-  – часть водного объекта р. Тузлов, попадающая в границы зоны планируемого размещения линейного объекта.


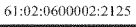




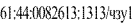



Условные обозначения:

-  – граница территории, в отношении которой осуществляется подготовка изменений в проект межевания;
-  – граница населенного пункта;
-  – граница и номер земельного участка;
-  – отменяемая красная линия;
-  – граница устанавливаемого публичного сервитута;
-  – номер характерной точки границы устанавливаемого публичного сервитута;
-  – часть земельного участка, в отношении которого планируется установление публичного сервитута для размещения и эксплуатации линейного объекта;
-  – условный номер части земельного участка, в отношении которого планируется установление публичного сервитута для размещения и эксплуатации линейного объекта;
-  – земли, государственная собственность на которые не разграничена, и в отношении которых планируется установление публичного сервитута для размещения и эксплуатации линейного объекта.







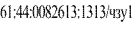


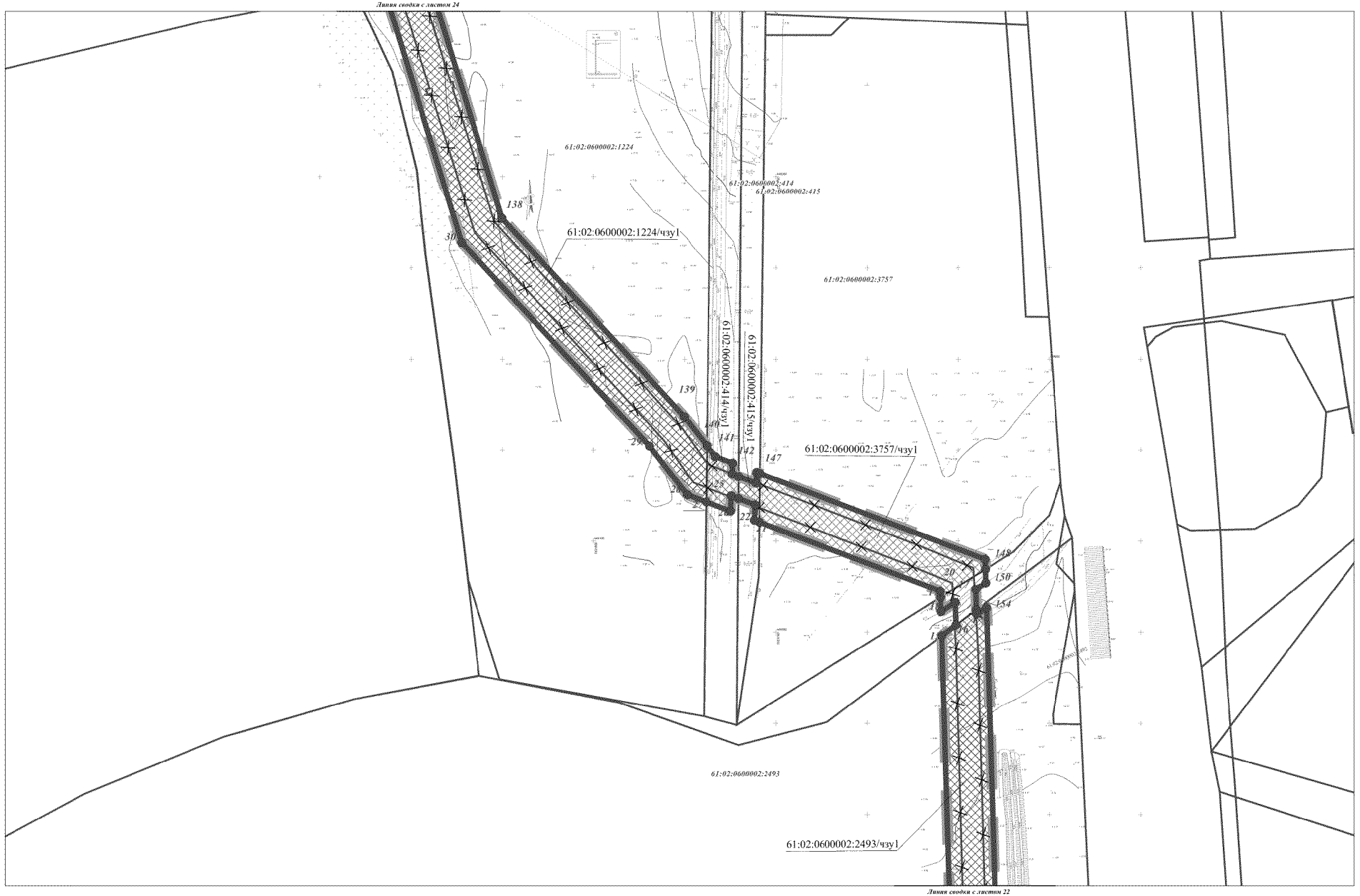
Условные обозначения:

-  – граница территории, в отношении которой осуществляется подготовка изменений в проект межевания;
-  – граница и номер земельного участка;
-  – отменяемая красная линия;
-  – граница устанавливаемого публичного сервитута;
-  – номер характерной точки границы устанавливаемого публичного сервитута;
-  – часть земельного участка, в отношении которого планируется установление публичного сервитута для размещения и эксплуатации линейного объекта;
-  – условный номер части земельного участка, в отношении которого планируется установление публичного сервитута для размещения и эксплуатации линейного объекта;
-  – земли, государственная собственность на которые не разграничена, и в отношении которых планируется установление публичного сервитута для размещения и эксплуатации линейного объекта.







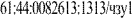




Условные обозначения:

-  – граница территории, в отношении которой осуществляется подготовка изменений в проект межевания;
-  – граница и номер земельного участка;
-  – отменяемая красная линия;
-  – граница устанавливаемого публичного сервитута;
-  – номер характерной точки границы устанавливаемого публичного сервитута;
-  – часть земельного участка, в отношении которого планируется установление публичного сервитута для размещения и эксплуатации линейного объекта;
-  – условный номер части земельного участка, в отношении которого планируется установление публичного сервитута для размещения и эксплуатации линейного объекта.







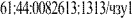



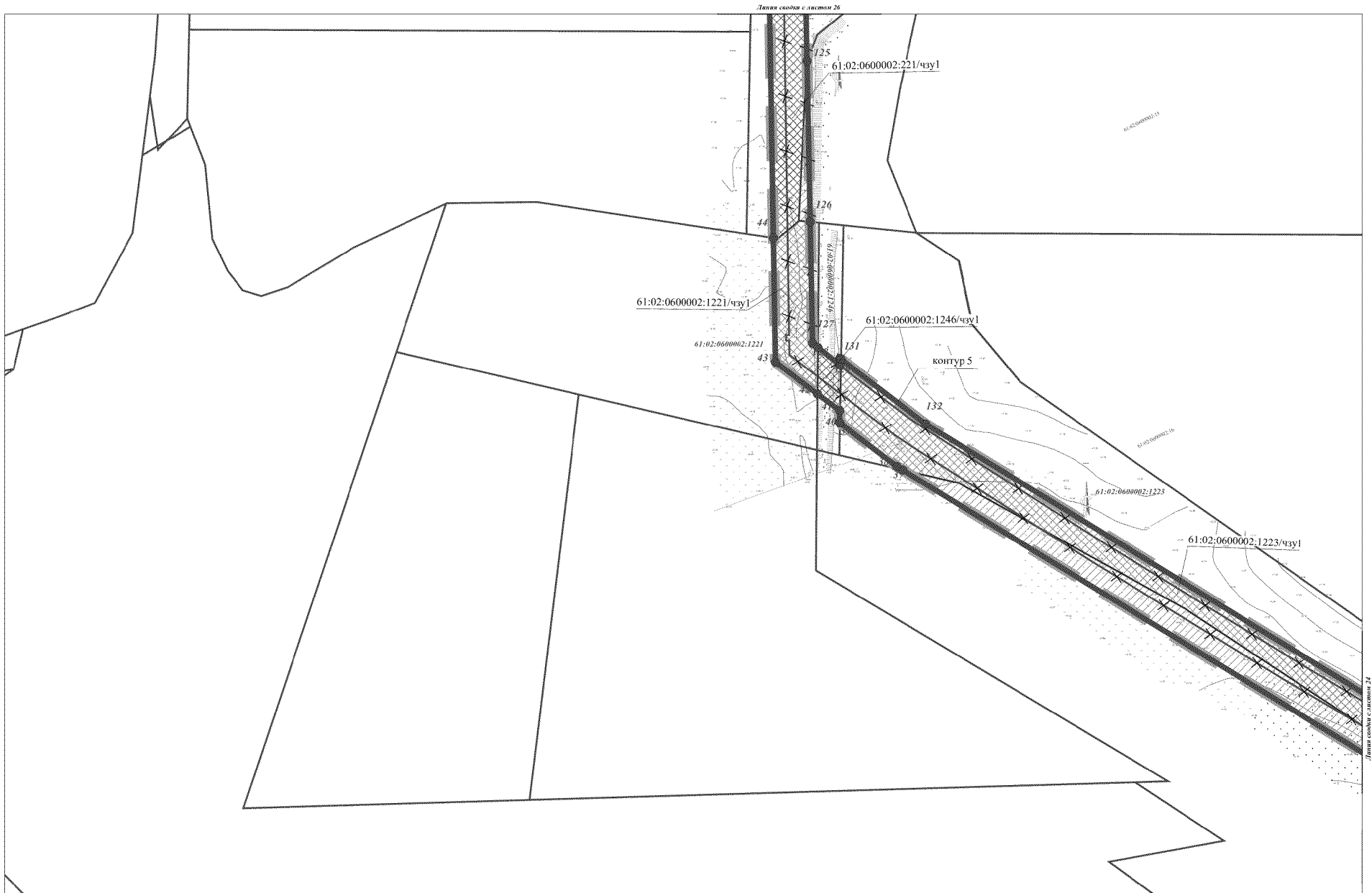
Условные обозначения:

-  – граница территории, в отношении которой осуществляется подготовка изменений в проект межевания;
-  – граница и номер земельного участка;
-  – отменяемая красная линия;
-  – граница устанавливаемого публичного сервитута;
-  – номер характерной точки границы устанавливаемого публичного сервитута;
-  – часть земельного участка, в отношении которого планируется установление публичного сервитута для размещения и эксплуатации линейного объекта;
-  – условный номер части земельного участка, в отношении которого планируется установление публичного сервитута для размещения и эксплуатации линейного объекта;
-  – земли, государственная собственность на которые не разграничена, и в отношении которых планируется установление публичного сервитута для размещения и эксплуатации линейного объекта.


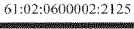








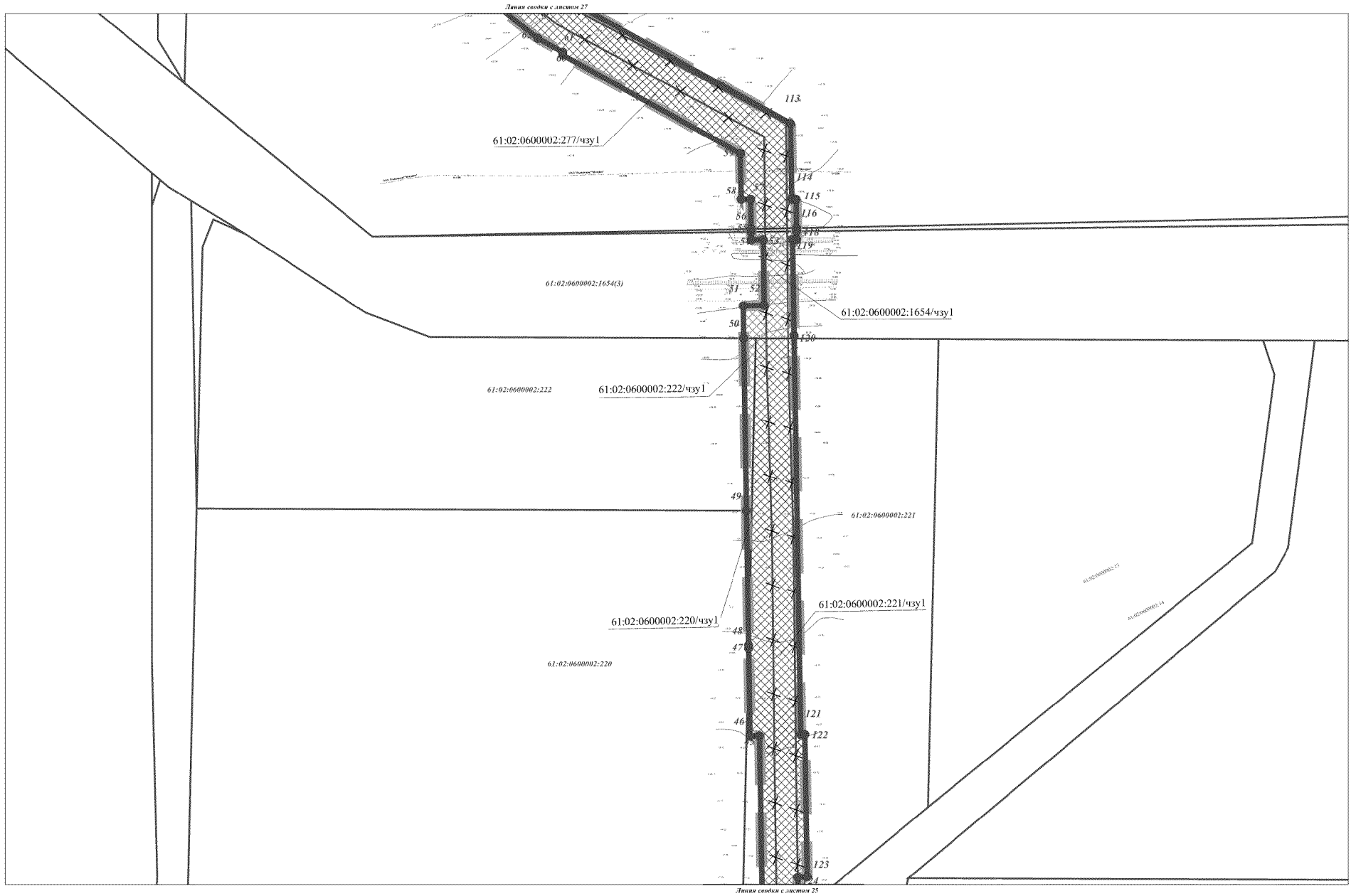
Условные обозначения:

-  – граница территории, в отношении которой осуществляется подготовка изменений в проект межевания;
-  – граница и номер земельного участка;
-  – отменяемая красная линия;
-  – граница устанавливаемого публичного сервитута;
-  – номер характерной точки границы устанавливаемого публичного сервитута;
-  – часть земельного участка, в отношении которого планируется установление публичного сервитута для размещения и эксплуатации линейного объекта;
-  – условный номер части земельного участка, в отношении которого планируется установление публичного сервитута для размещения и эксплуатации линейного объекта;
-  – земли, государственная собственность на которые не разграничена, и в отношении которых планируется установление публичного сервитута для размещения и эксплуатации линейного объекта.


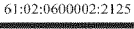








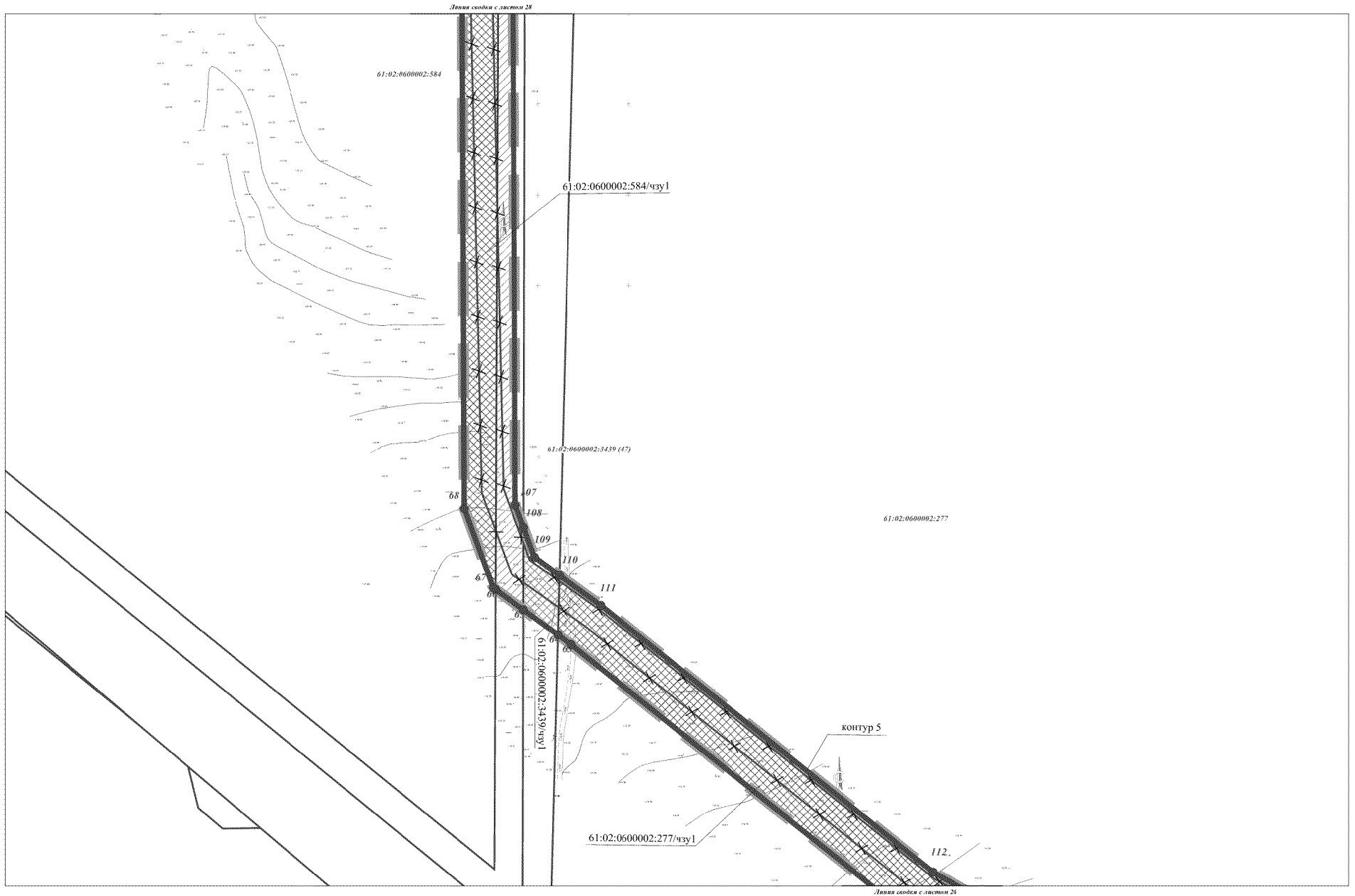
Условные обозначения:

-  – граница территории, в отношении которой осуществляется подготовка изменений в проект межевания;
-  – граница и номер земельного участка;
-  – отменяемая красная линия;
-  – граница устанавливаемого публичного сервитута;
-  – номер характерной точки границы устанавливаемого публичного сервитута;
-  – часть земельного участка, в отношении которого планируется установление публичного сервитута для размещения и эксплуатации линейного объекта;
-  – условный номер части земельного участка, в отношении которого планируется установление публичного сервитута для размещения и эксплуатации линейного объекта;
-  – земли, государственная собственность на которые не разграничена, и в отношении которых планируется установление публичного сервитута для размещения и эксплуатации линейного объекта.







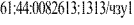



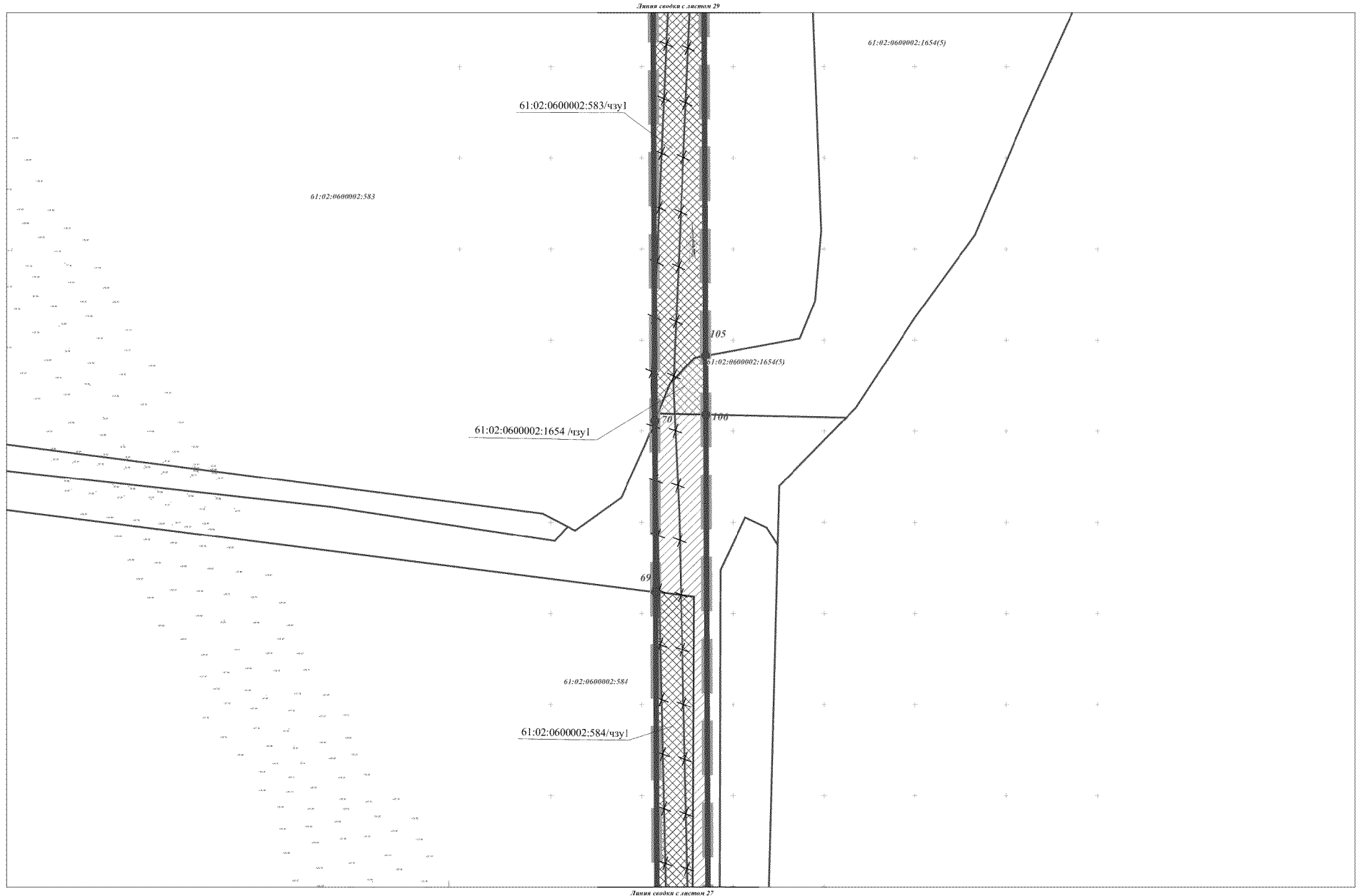
Условные обозначения:

-  – граница территории, в отношении которой осуществляется подготовка изменений в проект межевания;
-  – граница и номер земельного участка;
-  – отменяемая красная линия;
-  – граница устанавливаемого публичного сервитута;
-  – номер характерной точки границы устанавливаемого публичного сервитута;
-  – часть земельного участка, в отношении которого планируется установление публичного сервитута для размещения и эксплуатации линейного объекта;
-  – условный номер части земельного участка, в отношении которого планируется установление публичного сервитута для размещения и эксплуатации линейного объекта;
-  – земли, государственная собственность на которые не разграничена, и в отношении которых планируется установление публичного сервитута для размещения и эксплуатации линейного объекта.







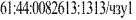



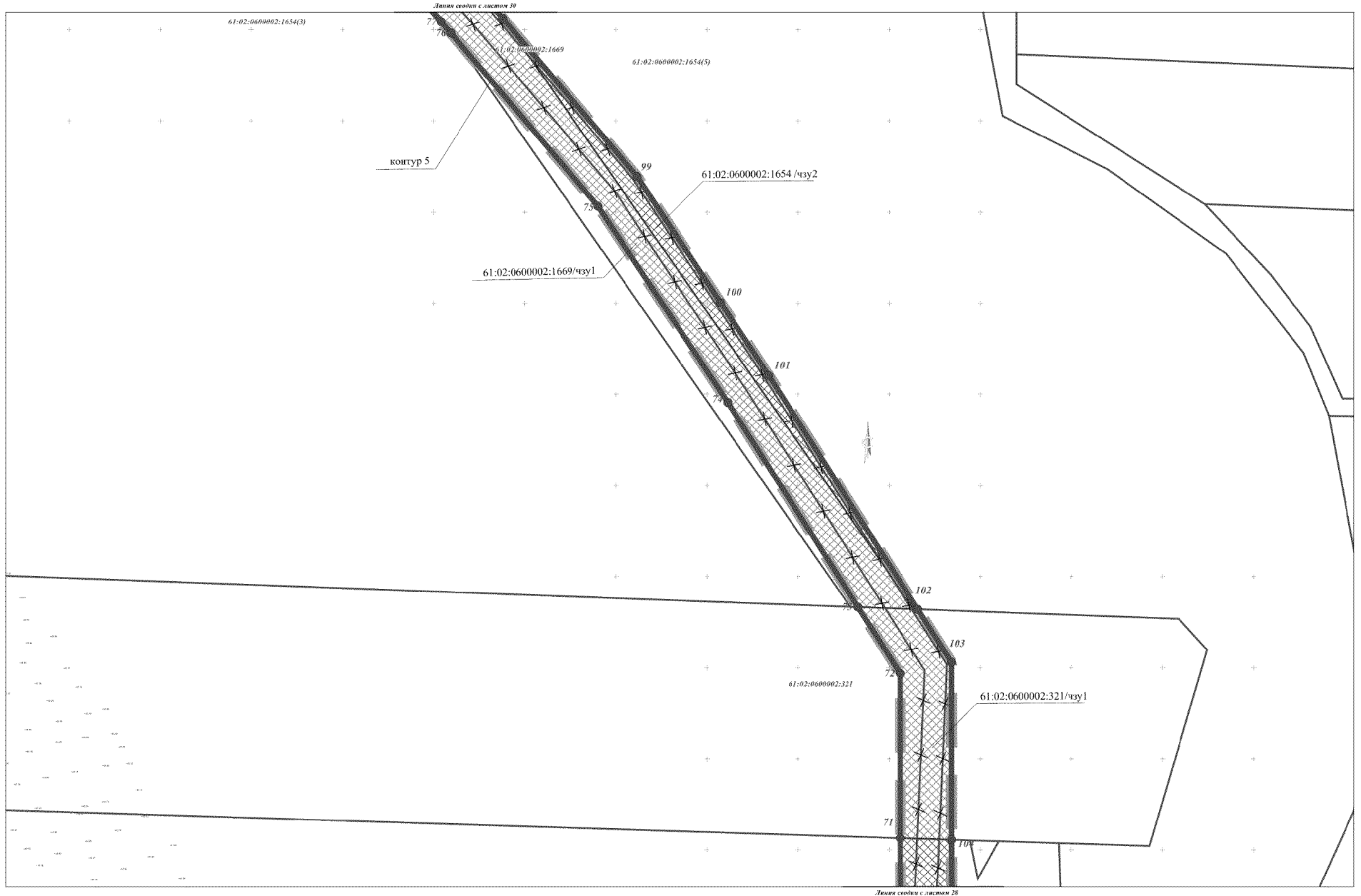
Условные обозначения:

-  – граница территории, в отношении которой осуществляется подготовка изменений в проект межевания;
-  – граница и номер земельного участка;
-  – отменяемая красная линия;
-  – граница устанавливаемого публичного сервитута;
-  – номер характерной точки границы устанавливаемого публичного сервитута;
-  – часть земельного участка, в отношении которого планируется установление публичного сервитута для размещения и эксплуатации линейного объекта;
-  – условный номер части земельного участка, в отношении которого планируется установление публичного сервитута для размещения и эксплуатации линейного объекта;
-  – земли, государственная собственность на которые не разграничена, и в отношении которых планируется установление публичного сервитута для размещения и эксплуатации линейного объекта.


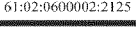




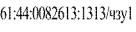


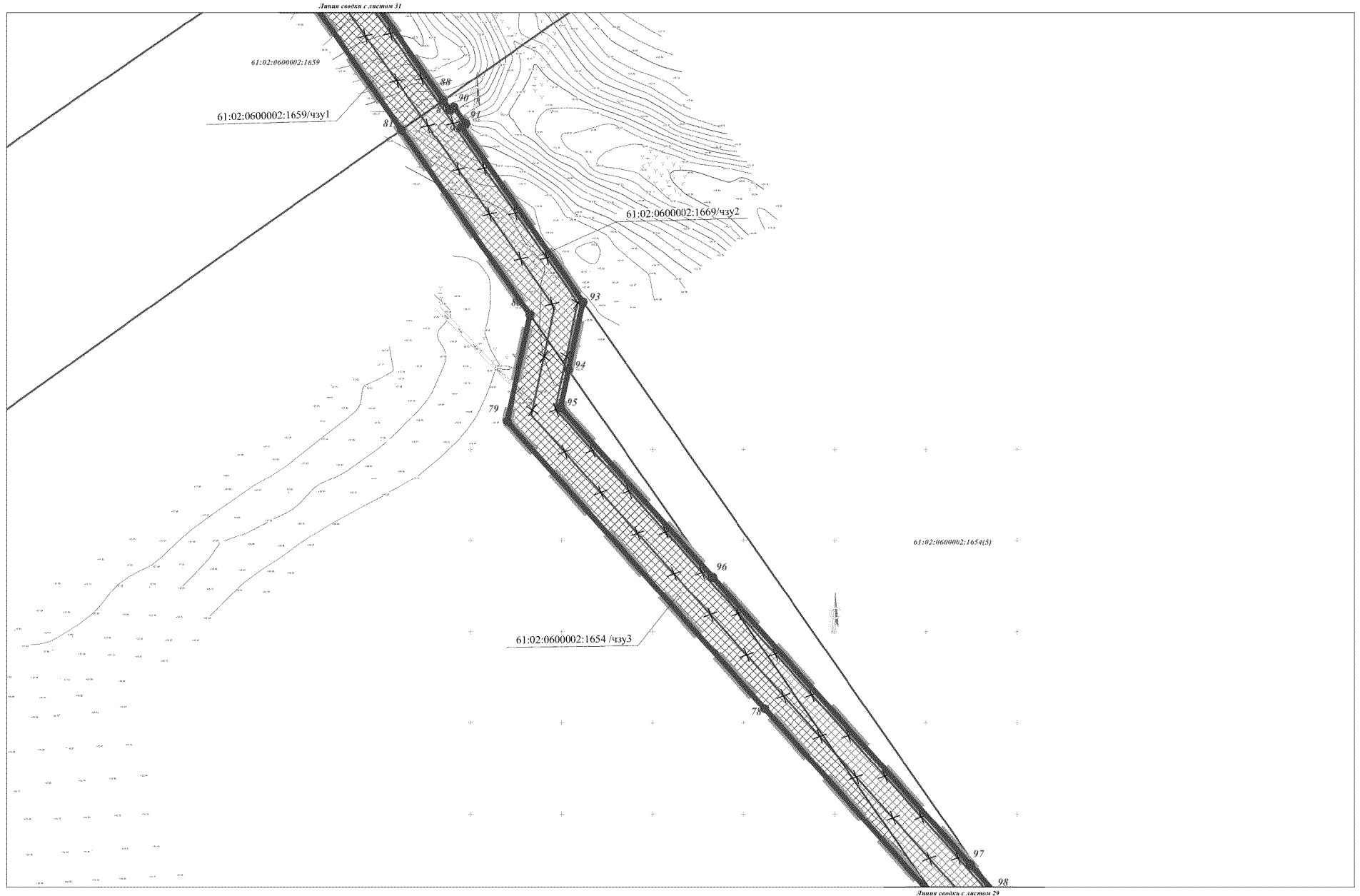
Условные обозначения:

-  – граница территории, в отношении которой осуществляется подготовка изменений в проект межевания;
-  – граница и номер земельного участка;
-  – отменяемая красная линия;
-  – граница устанавливаемого публичного сервитута;
-  – номер характерной точки границы устанавливаемого публичного сервитута;
-  – часть земельного участка, в отношении которого планируется установление публичного сервитута для размещения и эксплуатации линейного объекта;
-  – условный номер части земельного участка, в отношении которого планируется установление публичного сервитута для размещения и эксплуатации линейного объекта;
-  – земли, государственная собственность на которые не разграничена, и в отношении которых планируется установление публичного сервитута для размещения и эксплуатации линейного объекта.







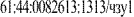


Условные обозначения:

- 
 – граница территории, в отношении которой осуществляется подготовка изменений в проект межевания;
- 
 – граница и номер земельного участка;
- 
 – отменяемая красная линия;
- 
 – граница устанавливаемого публичного сервитута;
- 
 – номер характерной точки границы устанавливаемого публичного сервитута;
- 
 – часть земельного участка, в отношении которого планируется установление публичного сервитута для размещения и эксплуатации линейного объекта;
- 
 – условный номер части земельного участка, в отношении которого планируется установление публичного сервитута для размещения и эксплуатации линейного объекта.







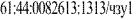



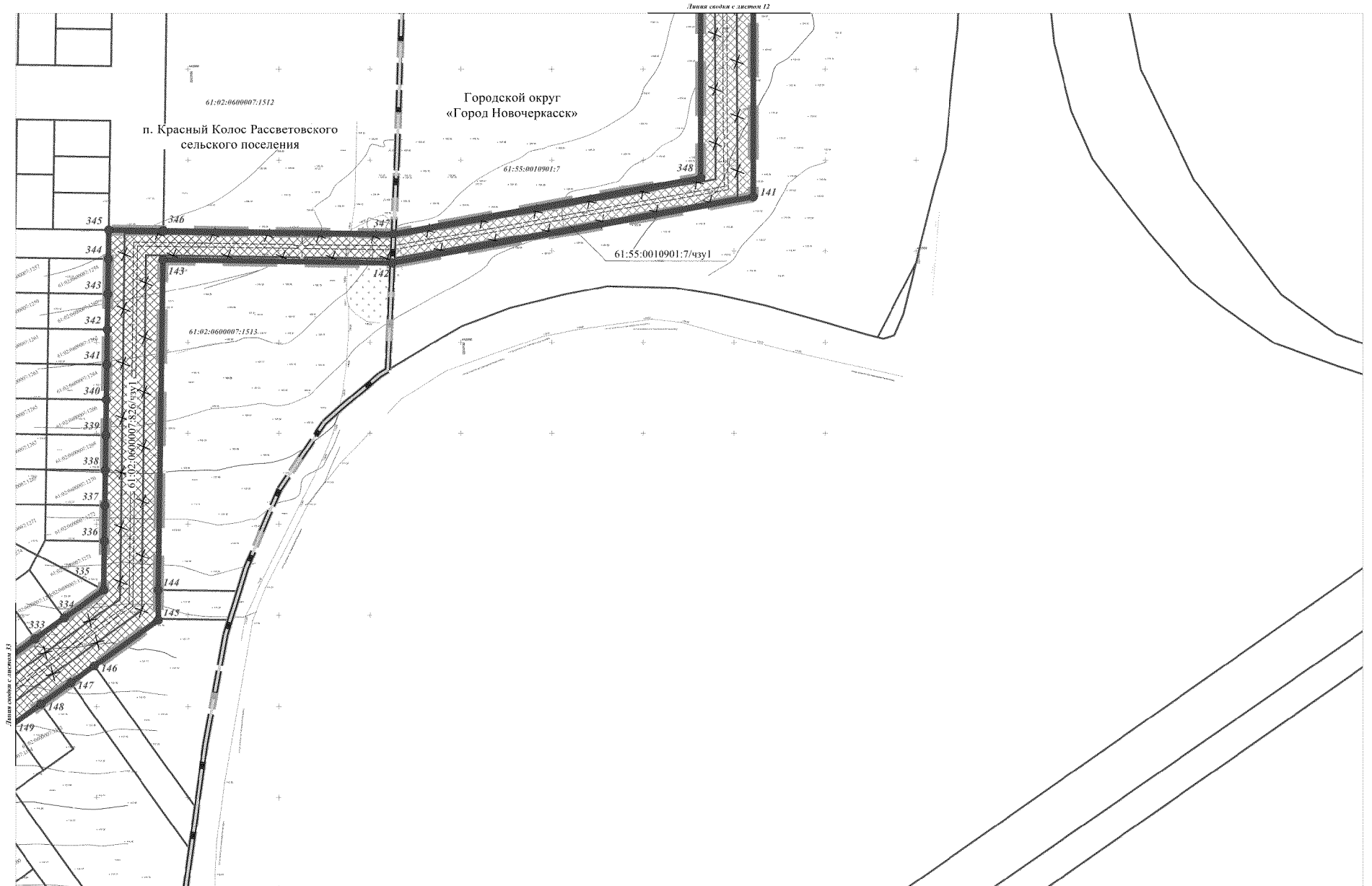
Условные обозначения:

-  – граница территории, в отношении которой осуществляется подготовка изменений в проект межевания;
-  – граница и номер земельного участка;
-  – отменяемая красная линия;
-  – граница устанавливаемого публичного сервитута;
-  – номер характерной точки границы устанавливаемого публичного сервитута;
-  – часть земельного участка, в отношении которого планируется установление публичного сервитута для размещения и эксплуатации линейного объекта;
-  – условный номер части земельного участка, в отношении которого планируется установление публичного сервитута для размещения и эксплуатации линейного объекта.





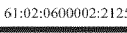




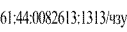


Условные обозначения:



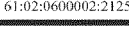





-  – граница территории, в отношении которой осуществляется подготовка изменений в проект межевания;
-  – граница и номер земельного участка;
-  – отменяемая красная линия;
-  – граница устанавливаемого публичного сервитута;
-  – номер характерной точки границы устанавливаемого публичного сервитута;
-  – часть земельного участка, в отношении которого планируется установление публичного сервитута для размещения и эксплуатации линейного объекта;
-  – условный номер части земельного участка, в отношении которого планируется установление публичного сервитута для размещения и эксплуатации линейного объекта;
-  – земельный участок, необходимый для размещения и эксплуатации линейного объекта, полностью попадающий в границы установления публичного сервитута.



Условные обозначения:



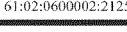






-  – граница территории, в отношении которой осуществляется подготовка изменений в проект межевания;
-  – граница муниципального образования;
-  – граница населенного пункта;
-  – граница и номер кадастрового квартала ;
-  – граница и номер земельного участка;
-  – отменяемая красная линия;
-  – граница устанавливаемого публичного сервитута;
-  – номер характерной точки границы устанавливаемого публичного сервитута;
-  – часть земельного участка, в отношении которого планируется установление публичного сервитута для размещения и эксплуатации линейного объекта;
-  – условный номер части земельного участка, в отношении которого планируется установление публичного сервитута для размещения и эксплуатации линейного объекта.

Условные обозначения:

-  – граница территории, в отношении которой осуществляется подготовка изменений в проект межевания;
-  – граница населенного пункта;
-  – граница и номер земельного участка;
-  – отменяемая красная линия;
-  – граница устанавливаемого публичного сервитута;
-  – номер характерной точки границы устанавливаемого публичного сервитута;
-  – часть земельного участка, в отношении которого планируется установление публичного сервитута для размещения и эксплуатации линейного объекта;
-  – условный номер части земельного участка, в отношении которого планируется установление публичного сервитута для размещения и эксплуатации линейного объекта.




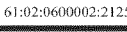





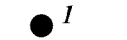


Условные обозначения:











-  – граница территории, в отношении которой осуществляется подготовка изменений в проект межевания;
-  – граница населенного пункта;
-  – граница и номер земельного участка;
-  – отменяемая красная линия;
-  – граница устанавливаемого публичного сервитута;
-  – номер характерной точки границы устанавливаемого публичного сервитута;
-  – часть земельного участка, в отношении которого планируется установление публичного сервитута для размещения и эксплуатации линейного объекта;
-  – условный номер части земельного участка, в отношении которого планируется установление публичного сервитута для размещения и эксплуатации линейного объекта;
-  – земли, государственная собственность на которые не разграничена, и в отношении которых планируется установление публичного сервитута для размещения и эксплуатации линейного объекта.





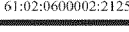





Условные обозначения:

-  – граница территории, в отношении которой осуществляется подготовка изменений в проект межевания;
-  – граница населенного пункта;
-  – граница и номер кадастрового квартала ;
-  – граница и номер земельного участка;
-  – отменяемая красная линия;
-  – граница устанавливаемого публичного сервитута;
-  – номер характерной точки границы устанавливаемого публичного сервитута;
-  – земли, государственная собственность на которые не разграничена и в отношении которых планируется установление публичного сервитута для размещения и эксплуатации линейного объекта;
-  – часть земельного участка, в отношении которого планируется установление сервитута для размещения и эксплуатации линейного объекта;
-  – номер характерной точки границы части земельного участка, в отношении которого планируется установление сервитута для размещения и эксплуатации линейного объекта.

Условные обозначения:

-  – граница территории, в отношении которой осуществляется подготовка изменений в проект межевания;
-  61:02:0600002 – граница и номер кадастрового квартала;
-  61:02:0600002:2125 – граница и номер земельного участка;
-  – отменяемая красная линия;
-  – граница устанавливаемого публичного сервитута;
-  – номер характерной точки границы устанавливаемого публичного сервитута;
-  – часть земельного участка, в отношении которого планируется установление публичного сервитута для размещения и эксплуатации линейного объекта;
-  61:44:0082613:1313/чзyl – условный номер части земельного участка, в отношении которого планируется установление публичного сервитута для размещения и эксплуатации линейного объекта;
-  – земли, государственная собственность на которые не разграничена и в отношении которых планируется установление публичного сервитута для размещения и эксплуатации линейного объекта;
-  – земельный участок, планируемый к изъятию в целях размещения и эксплуатации линейного объекта.

Условные обозначения:

-  – граница территории, в отношении которой осуществляется подготовка изменений в проект межевания;
-  – граница населенного пункта;
-  – граница и номер земельного участка;
-  – отменяемая красная линия;
-  – граница устанавливаемого публичного сервитута;
-  – номер характерной точки границы устанавливаемого публичного сервитута;
-  – часть земельного участка, в отношении которого планируется установление публичного сервитута для размещения и эксплуатации линейного объекта;
-  – условный номер части земельного участка, в отношении которого планируется установление публичного сервитута для размещения и эксплуатации линейного объекта.

Начальник управления
документационного обеспечения
Правительства Ростовской области



А.В. Демидов

ТЕКСТОВАЯ ЧАСТЬ

к изменениям в проект межевания территории
размещения объекта инфраструктуры федерального значения
«Строительство системы водоснабжения аэропортового комплекса
«Южный» и прилегающих населенных пунктов (1 этап)» в границах
городского округа «Город Новочеркасск», Мишкинского, Рассветовского
и Грушевского сельских поселений Аксайского района Ростовской области

1. Общие положения

Основными задачами изменений в проект межевания территории размещения объекта инфраструктуры федерального значения «Строительство системы водоснабжения аэропортового комплекса «Южный» и прилегающих населенных пунктов (1 этап)» в границах городского округа «Город Новочеркасск», Мишкинского, Рассветовского и Грушевского сельских поселений Аксайского района Ростовской области (далее – Проект изменений, линейный объект) являются: образование земельных участков для размещения подъездной автомобильной дороги к водопроводным очистным сооружениям, определение границ для установления публичного сервитута в отношении земель, государственная собственность на которые не разграничена и частей существующих земельных участков для организации строительства и эксплуатации линейного объекта, определение границ сервитутов для организации строительства и эксплуатации линейного объекта.

Каталог координат характерных точек границы полосы отвода подъездной автодороги к водопроводным очистным сооружениям приведен в таблице № 1.

Таблица № 1

№ точки	X	Y
1	2	3
1	438874,25	2228952,73
2	438884,29	2228942,67
3	438864,28	2228919,92
4	438874,89	2228909,33
5	438884,12	2228900,11
6	438912,19	2228928,20
7	438917,35	2228926,22
8	438923,41	2228924,24
9	438930,86	2228922,31

1	2	3
10	438938,50	2228920,87
11	438946,61	2228919,92
12	438955,34	2228919,43
13	438960,34	2228919,01
14	438967,32	2228917,91
15	438974,49	2228916,15
16	438980,78	2228914,05
17	438986,92	2228911,45
18	438997,65	2228905,43
19	439005,05	2228900,55
20	439012,42	2228895,69
21	439021,05	2228890,00
22	439029,42	2228884,47
23	439036,54	2228880,14
24	439045,31	2228875,71
25	439053,00	2228872,56
26	439059,07	2228870,34
27	439065,14	2228868,11
28	439073,81	2228857,25
29	439088,70	2228897,65
30	439075,04	2228895,41
31	439065,91	2228898,72
32	439059,74	2228901,06
33	439050,95	2228905,31
34	439046,30	2228908,09
35	439040,03	2228912,22
36	439032,26	2228917,34
37	439025,36	2228921,90
38	439016,22	2228927,92
39	439009,11	2228932,47
40	439000,46	2228937,13
41	438992,96	2228940,43
42	438984,81	2228943,33
43	438978,12	2228945,20
44	438970,00	2228946,91
45	438962,39	2228947,96
46	438955,05	2228948,49
47	438945,25	2228949,21
48	438937,37	2228950,57
49	438928,73	2228952,97
50	438922,11	2228955,61
51	438914,54	2228959,95
52	438905,81	2228965,71
53	438899,36	2228971,07

1	2	3
54	438895,82	2228974,25
Площадь – 7 460,82 кв. метра		

В границы полосы отвода подъездной автомобильной дороги дороги к водопроводным очистным сооружениям попадают земли, государственная собственность на которые не разграничена и многоконтурные земельные участки, сведения о регистрации прав на которые отсутствуют.

Многоконтурный земельный участок КН 61:02:0600009:2537, частично попадающий в полосу отвода подъездной автомобильной дороги, подлежит разделу.

В соответствии с пунктом 6 статьи 11⁴ Земельного кодекса Российской Федерации земельные участки, раздел которых осуществлен, сохраняются в измененных границах.

Каталог координат границ земельного участка 61:02:0600009:2537:ЗУ1, образуемого путем раздела многоконтурного земельного участка с кадастровым номером 61:02:0600009:2537, сохраняемого в измененных границах, соответствует каталогу координат контура № 3 ЗУ 61:02:0600009:2537.

Вид разрешенного использования образуемого земельного участка 61:02:0600009:2537:ЗУ1 – размещение автомобильных дорог.

Для размещения подъездной дороги предусматривается образование земельного участка из земель, государственная собственность на которые не разграничена в соответствии с пунктом 1 статьи 11³ Земельного кодекса Российской Федерации.

Каталог координат характерных точек образуемого земельного участка для размещения подъездной дороги из земель, государственная собственность на которые не разграничена, приведен в таблице № 2.

Таблица № 2

№ точки	X	Y
1	2	3
Земельный участок, образуемый из земель кадастрового квартала 61:55:0010901, государственная собственность на которые не разграничена, разрешенное использование – размещение автомобильных дорог		
61:55:0010901:ЗУ1		
4	438874,89	2228909,33
5	438884,12	2228900,11
6	438912,19	2228928,20
7	438917,35	2228926,22
8	438923,41	2228924,24
9	438930,86	2228922,31
10	438938,50	2228920,87
11	438946,61	2228919,92
12	438955,34	2228919,43

1	2	3
13	438960,34	2228919,01
14	438967,32	2228917,91
15	438974,49	2228916,15
16	438980,78	2228914,05
17	438986,92	2228911,45
18	438997,65	2228905,43
19	439005,05	2228900,55
20	439012,42	2228895,69
21	439021,05	2228890,00
22	439029,42	2228884,47
23	439036,54	2228880,14
24	439045,31	2228875,71
25	439053,00	2228872,56
26	439059,07	2228870,34
27	439065,14	2228868,11
28	439073,81	2228857,25
29	439088,70	2228897,65
30	439075,04	2228895,41
31	439065,91	2228898,72
32	439059,74	2228901,06
33	439050,95	2228905,31
34	439046,30	2228908,09
35	439040,03	2228912,22
36	439032,26	2228917,34
37	439025,36	2228921,90
38	439016,22	2228927,92
39	439009,11	2228932,47
40	439000,46	2228937,13
41	438992,96	2228940,43
42	438984,81	2228943,33
43	438978,12	2228945,20
44	438970,00	2228946,91
45	438962,39	2228947,96
46	438955,05	2228948,49
47	438945,25	2228949,21
48	438937,37	2228950,57
49	438928,73	2228952,97
50	438922,11	2228955,61
50a	438917,09	2228950,45
Площадь – 5 942,56 кв. метра		

В соответствии со статьей 39³⁷ Земельного кодекса Российской Федерации публичный сервитут устанавливается для использования земельных участков и (или) земель в следующих целях:

размещение объектов электросетевого хозяйства, тепловых сетей,

водопроводных сетей, сетей водоотведения, линий и сооружений связи, линейных объектов системы газоснабжения, нефтепроводов и нефтепродуктопроводов, их неотъемлемых технологических частей, если указанные объекты являются объектами федерального, регионального или местного значения, либо необходимы для организации электро-, газо-, тепло-, водоснабжения населения и водоотведения, подключения (технологического присоединения) к сетям инженерно-технического обеспечения, либо переносятся в связи с изъятием земельных участков, на которых они ранее располагались, для государственных или муниципальных нужд (далее также – инженерные сооружения).

В проекте межевания определены границы действия публичного сервитута – права ограниченного пользования участками с целью строительства, реконструкции и (или) эксплуатации линейных объектов.

Установление публичного сервитута предусматривается для временного пользования земельными участками на период строительства, а также с целью его дальнейшей эксплуатации.

Каталог координат границ устанавливаемого публичного сервитута представлен в таблице № 3.

Таблица № 3

№ точки	X	Y
1	2	3
Водовод от ВОС до ВНС аэропортового комплекса с ответвлением в п.Красный Колос		
Контур 1		
1	438806,06	2228884,69
2	438825,27	2228866,79
3	438823,01	2228864,37
4	438826,16	2228861,44
5	438827,77	2228859,94
6	438830,02	2228862,36
7	438835,88	2228856,91
8	438826,69	2228847,05
9	438856,39	2228819,41
10	438863,65	2228813,94
11	438865,88	2228819,58
12	438873,14	2228816,72
13	438870,12	2228809,06
14	438986,51	2228721,40
15	438997,64	2228691,98
16	439020,64	2228688,23
17	439030,50	2228686,62
18	439034,28	2228686,00
19	439045,50	2228676,83
20	439047,10	2228678,79
21	439124,52	2228615,48

1	2	3
22	439122,88	2228613,47
23	439236,50	2228520,55
24	439238,15	2228522,57
25	439375,12	2228410,57
26	439373,47	2228408,56
27	439393,26	2228392,38
28	439401,67	2228385,50
29	439403,32	2228387,51
30	439457,79	2228342,97
31	439765,73	2228116,99
32	439764,19	2228114,89
33	439789,89	2228096,04
34	439791,43	2228098,13
35	440022,13	2227928,84
36	440111,48	2227855,50
37	440109,83	2227853,48
38	440175,99	2227799,17
39	440177,64	2227801,18
40	440237,06	2227752,40
41	440241,95	2227758,36
42	440291,62	2227717,43
43	440388,54	2227660,46
44	440382,71	2227650,90
45	440429,66	2227622,26
46	440686,58	2227423,51
47	440693,18	2227432,04
48	440694,96	2227430,67
49	440703,49	2227424,07
50	440700,73	2227420,49
51	440707,07	2227415,59
52	440709,83	2227419,17
53	440722,20	2227409,60
54	440715,60	2227401,06
55	440759,97	2227366,73
56	440765,64	2227357,02
57	440779,37	2227365,04
58	440787,10	2227351,82
59	440781,89	2227348,78
60	440785,93	2227341,87
61	440791,13	2227344,91
62	440796,04	2227336,52
63	440787,90	2227328,18
64	440822,64	2227294,02
65	440823,69	2227295,10
66	440860,67	2227258,74
67	440861,18	2227256,99

1	2	3
68	440863,64	2227245,97
69	440864,91	2227240,11
70	440865,76	2227236,33
71	440866,42	2227233,36
72	440867,69	2227227,12
73	440869,31	2227220,33
74	440871,69	2227213,07
75	440875,14	2227206,95
76	440879,11	2227201,03
77	440882,82	2227195,84
78	440887,29	2227190,06
79	440892,15	2227185,09
80	440897,95	2227180,60
81	440903,83	2227176,97
82	440909,83	2227173,85
83	440915,33	2227170,95
84	440920,46	2227167,95
85	440926,08	2227164,48
86	440930,59	2227161,53
87	440936,29	2227157,72
88	440942,29	2227152,31
89	440952,34	2227143,62
89a	440957,96	2227147,66
90	440961,17	2227149,97
90a	440968,81	2227154,71
91	440974,97	2227158,54
92	440975,86	2227159,08
93	440975,82	2227158,01
94	440975,55	2227150,35
95	441051,60	2227138,51
96	441059,77	2227148,73
97	441076,78	2227147,94
98	441083,60	2227133,56
99	441104,01	2227130,34
99a	441123,12	2227121,89
99b	441155,83	2227107,43
100	441258,52	2227062,04
101	441273,56	2226922,50
102	441270,43	2226922,16
103	441280,24	2226831,16
103a	441457,14	2226507,26
104	441906,83	2225683,89
105	441916,79	2225689,33
106	441964,35	2225602,25
107	442003,73	2225530,16
108	441993,77	2225524,71

1	2	3
109	442223,55	2225104,00
110	442231,35	2225089,72
111	442237,87	2225077,79
112	442378,66	2224820,01
113	442388,62	2224825,45
114	442468,67	2224678,89
115	442458,48	2224581,19
116	442508,01	2224545,26
117	442511,10	2224543,02
118	442516,34	2224539,21
119	442524,07	2224533,60
120	442549,39	2224515,25
121	442558,52	2224508,62
122	442596,47	2224481,09
123	442656,36	2224380,06
124	442646,59	2224374,27
125	442801,09	2224113,61
126	442812,07	2224120,11
127	442816,42	2224112,76
128	442816,68	2224104,03
129	442815,02	2224103,97
130	442815,49	2224088,41
131	442816,31	2224061,28
132	442817,39	2224025,59
133	442818,68	2223982,60
134	442819,15	2223967,11
135	442819,70	2223948,78
136	442821,02	2223904,80
137	442821,28	2223904,81
138	442822,52	2223863,87
139	442818,44	2223863,87
140	442818,44	2223860,58
141	442529,70	2223860,58
142	442493,45	2223662,44
143	442495,23	2223536,44
144	442313,96	2223533,87
145	442297,32	2223533,90
146	442272,20	2223498,75
147	442262,90	2223485,73
148	442251,27	2223469,46
149	442239,64	2223453,19
150	442228,01	2223436,92
151	442218,71	2223423,90
152	442207,08	2223407,63
153	442195,45	2223391,36
154	442183,82	2223375,09

1	2	3
155	442174,52	2223362,07
156	442161,31	2223343,60
157	442148,12	2223325,13
158	442134,92	2223306,66
159	442121,72	2223288,19
160	442108,52	2223269,72
161	442087,24	2223239,95
162	442084,71	2223236,26
163	442086,86	2223082,65
164	442094,57	2222531,93
165	442097,47	2222324,31
166	442092,57	2222324,04
167	442042,62	2222323,63
168	441991,18	2222322,88
169	441944,46	2222322,20
170	441926,18	2222322,03
171	441899,05	2222321,92
172	441872,07	2222321,81
173	441845,07	2222321,70
174	441818,07	2222321,59
175	441791,08	2222321,48
176	441777,61	2222321,43
177	441771,14	2222321,16
178	441665,52	2222316,71
179	441631,06	2222317,09
180	441630,82	2222306,75
181	441630,19	2222280,47
182	441629,58	2222251,89
183	441629,36	2222242,49
184	441621,08	2222181,47
185	441615,10	2222151,23
186	441618,61	2222143,98
187	441619,21	2222143,99
188	441615,21	2222135,42
189	441614,90	2222122,91
190	441617,49	2222105,47
191	441617,02	2222084,57
192	441620,43	2222059,15
193	441619,84	2222038,00
194	441617,25	2222021,01
195	441617,20	2222017,18
196	441616,95	2221996,51
197	441616,38	2221941,32
198	441616,67	2221908,77
199	441613,47	2221881,04
200	441602,59	2221877,36

1	2	3
201	441519,87	2221849,24
202	441512,63	2221834,77
203	441518,50	2221810,86
204	441526,16	2221810,46
205	441526,27	2221788,37
206	441524,01	2221788,47
207	441547,08	2221694,70
208	441572,27	2221677,60
209	441590,84	2221587,11
210	441596,17	2221561,13
211	441587,62	2221540,16
212	441574,42	2221507,71
213	441569,93	2221496,71
214	441581,01	2221463,39
215	441614,39	2221363,01
216	441617,11	2221354,85
217	441620,93	2221343,35
218	441621,46	2221341,76
219	441624,86	2221339,06
220	441627,45	2221335,64
221	441631,98	2221324,46
222	441651,33	2221324,18
223	441681,53	2221324,18
224	441688,43	2221301,74
225	441758,98	2221071,79
226	441781,61	2220998,04
227	441801,41	2220933,49
227a	441798,58	2220921,18
227b	441794,94	2220905,38
228	441778,84	2220835,37
229	441780,29	2220835,04
230	441807,21	2220828,85
231	441831,52	2220934,57
232	441810,10	2221004,35
233	441812,01	2221004,94
234	441809,38	2221013,54
235	441807,46	2221012,96
236	441703,80	2221350,64
237	441680,37	2221340,21
238	441630,99	2221342,82
239	441628,47	2221354,87
240	441625,96	2221366,95
241	441616,90	2221410,38
242	441595,82	2221511,51
243	441594,98	2221515,56
244	441600,49	2221528,92

1	2	3
245	441600,52	2221528,99
246	441598,05	2221541,76
247	441606,41	2221543,25
248	441615,02	2221564,12
249	441594,24	2221659,02
250	441590,22	2221677,38
251	441586,63	2221687,19
252	441566,49	2221702,55
253	441561,61	2221722,41
254	441556,69	2221742,34
255	441551,79	2221762,31
256	441546,95	2221781,97
257	441542,07	2221801,74
258	441537,39	2221820,77
259	441532,61	2221840,15
260	441571,81	2221849,75
261	441601,16	2221856,94
262	441628,21	2221869,14
263	441632,67	2221907,92
264	441630,90	2221941,71
265	441630,61	2221949,38
266	441625,76	2221949,12
267	441624,84	2221964,09
268	441628,44	2221964,31
269	441630,59	2221964,44
270	441630,78	2221996,77
271	441631,33	2222004,57
272	441628,88	2222024,75
273	441627,66	2222045,09
274	441626,43	2222064,36
275	441627,57	2222065,16
276	441625,48	2222085,07
277	441623,76	2222084,95
278	441622,76	2222104,25
279	441624,51	2222104,40
280	441623,87	2222126,73
281	441624,36	2222126,73
282	441625,17	2222147,79
283	441632,65	2222148,73
284	441633,72	2222163,19
285	441635,18	2222179,07
286	441636,99	2222210,47
287	441644,39	2222241,13
288	441645,72	2222299,65
289	441665,78	2222299,70
290	441739,76	2222299,93

1	2	3
291	441850,35	2222300,26
292	441855,64	2222300,58
293	441871,62	2222301,53
294	441997,94	2222309,07
295	442078,78	2222313,89
296	442097,60	2222315,02
297	442123,20	2222315,35
298	442123,20	2222333,74
299	442122,79	2222362,71
300	442122,52	2222381,95
301	442122,25	2222401,18
302	442121,98	2222420,41
303	442121,71	2222439,64
304	442121,43	2222458,86
305	442121,16	2222478,09
306	442120,89	2222497,32
307	442120,62	2222516,55
308	442120,39	2222532,02
309	442112,61	2223082,67
310	442112,42	2223095,98
311	442112,19	2223111,98
312	442111,93	2223131,03
313	442111,66	2223150,05
314	442111,39	2223169,06
315	442111,12	2223188,08
316	442110,82	2223209,08
317	442110,67	2223219,43
318	442123,09	2223236,79
319	442134,04	2223252,11
320	442144,99	2223267,43
321	442155,93	2223282,75
322	442166,88	2223298,07
323	442177,83	2223313,39
324	442188,78	2223328,71
325	442199,74	2223344,05
326	442209,04	2223357,06
327	442220,19	2223372,66
328	442231,34	2223388,26
329	442242,48	2223403,85
330	442253,63	2223419,45
331	442264,78	2223435,04
332	442275,92	2223450,64
333	442287,07	2223466,24
334	442298,41	2223482,10
335	442313,97	2223503,87
336	442340,72	2223504,25

1	2	3
337	442360,22	2223504,52
338	442379,57	2223504,80
339	442398,91	2223505,07
340	442418,26	2223505,35
341	442437,61	2223505,62
342	442456,96	2223505,89
343	442476,31	2223506,17
344	442495,65	2223506,44
345	442511,65	2223506,67
346	442511,23	2223536,66
347	442509,44	2223663,13
348	442540,27	2223831,68
349	442852,14	2223831,68
350	442852,14	2223838,62
351	442937,94	2223838,07
352	442938,06	2223838,36
353	443001,81	2223838,03
354	443001,22	2223853,33
355	443011,23	2223853,28
356	443029,22	2223853,19
357	443029,14	2223866,01
358	443010,74	2223866,11
359	443000,73	2223866,16
360	442938,06	2223866,48
361	442938,06	2223866,37
362	442852,14	2223866,96
363	442852,14	2223867,37
364	442840,62	2223867,37
365	442839,47	2223905,35
366	442840,13	2223905,38
367	442838,81	2223949,35
368	442838,26	2223967,61
369	442837,78	2223983,46
370	442836,50	2224025,98
371	442835,42	2224061,86
372	442834,62	2224088,44
373	442834,13	2224104,55
374	442833,97	2224104,55
375	442833,57	2224117,75
376	442826,95	2224128,93
377	442826,22	2224128,50
378	442671,72	2224389,16
379	442672,02	2224389,34
380	442610,21	2224493,62
381	442567,73	2224524,42
382	442559,87	2224530,13

1	2	3
383	442534,38	2224548,61
384	442526,92	2224554,03
385	442521,78	2224557,75
386	442519,37	2224559,50
387	442477,66	2224589,75
388	442487,36	2224682,64
389	442404,60	2224834,17
390	442404,29	2224834,01
391	442270,95	2225078,14
392	442264,43	2225090,07
393	442229,72	2225153,62
394	442019,40	2225538,71
395	442019,71	2225538,87
396	441968,50	2225632,63
397	441932,77	2225698,05
398	441932,46	2225697,89
398a	441481,59	2226523,39
399	441308,64	2226840,06
400	441299,46	2226925,29
401	441299,19	2226925,26
402	441282,58	2227079,62
402a	441179,67	2227125,11
402b	441168,49	2227130,05
403	441111,33	2227155,32
404	441020,89	2227169,39
405	441006,95	2227171,56
406	441005,35	2227170,18
407	440984,90	2227176,82
408	440965,18	2227164,59
409	440955,44	2227158,53
410	440952,93	2227156,72
411	440949,11	2227160,03
412	440942,64	2227165,86
413	440936,27	2227170,13
414	440931,61	2227173,17
415	440925,76	2227176,79
416	440920,33	2227179,96
417	440914,61	2227182,98
418	440908,91	2227185,93
419	440903,82	2227189,07
420	440899,02	2227192,80
421	440895,07	2227196,84
422	440892,08	2227200,71
423	440891,08	2227201,99
424	440887,58	2227206,90
425	440883,92	2227212,36

1	2	3
426	440881,16	2227217,25
427	440879,22	2227223,14
428	440877,75	2227229,34
429	440876,55	2227235,21
430	440874,96	2227242,33
431	440873,70	2227248,18
432	440871,16	2227259,56
433	440866,54	2227275,40
434	440862,64	2227288,78
435	440839,68	2227311,35
436	440839,89	2227311,56
437	440805,14	2227345,74
438	440790,16	2227371,35
439	440790,50	2227371,55
440	440774,17	2227399,50
441	440756,71	2227401,87
442	440694,19	2227450,23
443	440444,31	2227643,54
444	440396,14	2227672,92
445	440396,35	2227673,26
446	440312,32	2227724,52
447	440273,82	2227756,12
448	440270,02	2227751,49
449	440257,20	2227762,01
450	440253,45	2227761,79
451	440253,71	2227764,87
452	440249,88	2227768,02
453	440253,43	2227772,35
454	440194,02	2227821,12
455	440194,27	2227821,43
456	440128,10	2227875,75
457	440127,84	2227875,43
458	440037,95	2227949,22
459	439806,69	2228118,94
460	439806,92	2228119,26
461	439781,24	2228138,11
462	439781,00	2228137,79
463	439473,60	2228363,37
464	439419,65	2228407,49
465	439419,90	2228407,79
466	439406,79	2228418,51
467	439391,70	2228430,85
468	439391,44	2228430,55
469	439254,49	2228542,54
470	439254,74	2228542,85
471	439141,11	2228635,76

1	2	3
472	439140,85	2228635,45
473	439063,43	2228698,76
474	439063,71	2228699,09
475	439046,52	2228713,14
476	439035,23	2228714,99
477	439025,52	2228716,57
478	439018,66	2228717,69
479	439010,46	2228739,36
480	438874,89	2228841,47
481	438839,41	2228874,53
482	438816,89	2228895,51
Внутренний контур 1		
483	439467,25	2228358,53
484	439468,73	2228360,35
485	439466,91	2228361,83
486	439465,43	2228360,01
Внутренний контур 2		
487	440424,72	2227635,16
488	440422,24	2227640,90
489	440420,04	2227639,95
490	440422,52	2227634,21
Внутренний контур 3		
491	441457,61	2226530,35
492	441454,87	2226534,53
493	441450,69	2226531,78
494	441453,44	2226527,61
Площадь – 272 054,82 кв.метра		
Контур 2		
1	443033,33	2223837,86
2	443047,35	2223837,79
3	443062,73	2223838,15
4	443062,37	2223853,45
5	443119,25	2223854,76
6	443308,25	2223855,2
7	443356,87	2223852,88
8	443356,81	2223849,48
9	443360,21	2223849,53
10	443362,15	2223849,56
11	443362,29	2223840,76
12	443424,33	2223841,73
13	443431,52	2223842,09
14	443430,89	2223854,77
15	443485,83	2223857,48
16	443492,07	2223857,79
17	443510,98	2223858,73
18	443528,1	2223859,47

1	2	3
19	443528,93	2223846,8
20	443588,46	2223852
21	443601,27	2223853,12
22	443701,85	2223856,85
23	443756,24	2223858,86
24	443790,86	2223854,8
25	443791,64	2223861,46
26	443794,78	2223861,09
27	443823,25	2223861,65
28	443871,76	2223862,6
29	443885,28	2223862,87
30	443890,3	2223879,71
31	443893,67	2223891
32	443937,59	2223892,02
33	443937,71	2223886,62
34	443941,19	2223886,7
35	444044,94	2223882,45
36	444054,98	2223882,04
37	444054,91	2223880,38
38	444058,2	2223880,25
39	444065,15	2223880,83
40	444073,57	2223881,92
41	444086,68	2223884,18
42	444098,24	2223885,14
43	444121,73	2223870,79
44	444119,17	2223866,61
45	444118,24	2223865,09
46	444127,09	2223859,68
47	444290,62	2223864,48
48	444319,96	2223869,28
49	444588,44	2223873,28
50	444654,9	2223874,27
51	444872,85	2223873,35
52	444907,81	2223875,11
53	444910,22	2223875,23
54	444910,37	2223872,16
55	444918,24	2223870,49
56	444919,81	2223873,24
57	444971,25	2223844,03
58	445023,22	2223833,7
59	445076,48	2223833,29
60	445236,05	2223876,87
61	445416,19	2223889,19
62	445416,63	2223901,95
63	445428,64	2223902,77
64	445429,51	2223890,1

1	2	3
65	445441,08	2223890,89
66	445439,85	2223896,82
67	445448,24	2223897,4
68	445450,29	2223897,54
69	445471,14	2223898,96
70	445473,89	2223904,6
71	445483,23	2223923,77
72	445493,65	2223945,15
73	445500,75	2223945,41
74	445602,45	2223949,18
75	445628,86	2223950,16
76	445629,05	2223955,3
77	445680,48	2223965,06
78	445679,56	2223965,03
79	445604,37	2223963,97
80	445563,43	2223963,4
81	445556,87	2223960,3
82	445552,03	2223962,97
83	445500,16	2223961,04
84	445500,03	2223964,62
85	445481,42	2223963,92
86	445473,05	2223946,75
87	445461,18	2223922,39
88	445458,74	2223917,38
89	445434,09	2223915,69
90	445404,63	2223912,98
91	445400,41	2223912,69
92	445384,37	2223911,59
93	445231,94	2223901,16
94	445073,29	2223857,84
95	445025,72	2223858,21
96	444979,91	2223867,3
97	444943,11	2223888,2
98	444921,69	2223900,36
99	444872,29	2223897,88
100	444804,3	2223898,16
101	444803,74	2223898,17
102	444793,99	2223898,21
103	444654,77	2223898,79
104	444317,79	2223893,77
105	444288,27	2223888,94
106	444133,65	2223884,41
107	444131,02	2223886,01
108	444128,31	2223881,58
109	444102,76	2223897,17
110	444094,81	2223902,03

1	2	3
111	444090,2	2223901,64
112	444087,98	2223901,46
113	444081,74	2223900,94
114	444067,43	2223899,21
115	444061,02	2223898,43
116	444057,82	2223898,16
117	444025,46	2223899,48
118	443937,4	2223900,02
119	443937,42	2223899,04
120	443888,4	2223897,91
121	443882,94	2223879,58
122	443881,7	2223875,42
123	443871,44	2223875,22
124	443823,08	2223874,27
125	443795,39	2223873,72
126	443793,12	2223873,99
127	443793,59	2223878,03
128	443793,72	2223879,15
129	443757,21	2223883,44
130	443599,76	2223877,6
131	443557,96	2223873,95
132	443527,33	2223871,27
133	443492,07	2223869,56
134	443485,83	2223869,26
135	443430,31	2223866,57
136	443423,31	2223866,23
137	443361,91	2223865,28
138	443361,9	2223865,78
139	443360,23	2223865,76
140	443357,07	2223865,71
141	443308,54	2223868,02
142	443119,08	2223867,58
143	443047,1	2223865,91
144	443033,13	2223865,99
Площадь – 5 064,55 кв. метра		
Контур 3		
1	445685,03	2223965,25
2	445684,68	2223955,83
3	445684,55	2223952,22
4	445684,80	2223952,23
5	445691,18	2223952,47
6	445697,18	2223952,69
7	445702,01	2223952,87
8	445714,37	2223953,33
9	445714,54	2223949,27
10	445715,49	2223925,09

1	2	3
11	445716,11	2223909,38
12	445787,90	2223907,37
13	445883,82	2223894,78
14	445986,72	2223881,29
15	446085,66	2223868,31
16	446109,73	2223865,15
17	446120,27	2223877,82
18	446127,66	2223884,85
19	446101,01	2223888,61
20	445884,78	2223919,10
21	445791,17	2223932,29
22	445745,64	2223933,57
23	445744,45	2223933,61
24	445744,34	2223929,71
25	445731,40	2223930,08
26	445730,73	2223947,06
27	445729,85	2223969,63
28	445713,77	2223969,00
29	445703,22	2223968,61
30	445698,78	2223968,44
31	445692,78	2223968,21
32	445685,06	2223967,93
33	445685,05	2223965,93
Площадь – 10 633,31 кв. метра		
Контур 4		
1	446136,18	2223861,68
2	446284,15	2223842,26
3	446282,35	2223863,05
4	446153,39	2223881,22
5	446138,93	2223865,21
Площадь – 2 940,47 кв. метра		
Контур 5		
1	446321,50	2223837,36
2	446383,02	2223829,29
3	446398,37	2223827,32
4	446412,80	2223839,61
5	446420,48	2223846,14
6	446438,48	2223861,47
7	446567,07	2223871,42
8	446653,81	2223886,38
9	446747,26	2223879,75
10	446747,22	2223873,31
11	447183,55	2223860,41
12	447207,31	2223859,70
13	447880,53	2223839,80
14	447880,53	2223846,06

1	2	3
15	448047,96	2223841,03
16	448053,84	2223848,85
17	448066,25	2223848,46
18	448061,14	2223840,55
19	448069,07	2223840,34
20	448072,50	2223840,26
21	448110,36	2223740,91
22	448111,39	2223738,20
23	448119,77	2223738,59
24	448123,27	2223729,49
25	448124,79	2223725,55
26	448116,34	2223725,19
27	448121,40	2223711,91
28	448125,40	2223701,44
29	448152,04	2223680,70
30	448263,80	2223577,74
31	448398,97	2223536,39
32	448433,60	2223525,79
33	448460,42	2223483,97
34	448611,49	2223248,40
35	448607,11	2223245,67
36	448619,21	2223226,74
37	448791,19	2222946,88
38	448793,14	2222943,70
39	448816,79	2222912,67
40	448816,88	2222912,55
41	448823,52	2222912,56
42	448832,59	2222900,55
43	448849,95	2222877,57
44	448917,65	2222876,46
45	449121,68	2222873,12
46	449121,54	2222867,93
47	449169,74	2222867,16
48	449171,67	2222867,14
49	449245,74	2222865,96
50	449340,71	2222864,46
51	449358,53	2222864,17
52	449358,78	2222875,65
53	449394,99	2222875,13
54	449394,96	2222868,62
55	449399,31	2222868,55
56	449400,90	2222868,52
57	449417,17	2222868,28
58	449417,19	2222863,05
59	449442,40	2222862,66
60	449496,77	2222764,72

1	2	3
61	449498,36	2222764,57
62	449505,96	2222750,91
63	449652,55	2222568,27
64	449657,83	2222561,01
65	449671,61	2222542,01
66	449682,73	2222526,68
67	449683,55	2222525,55
68	449727,31	2222509,48
69	450161,67	2222507,64
70	450255,60	2222507,23
71	450506,37	2222506,17
72	450596,68	2222506,17
73	450633,20	2222482,93
74	450745,41	2222411,48
75	450853,23	2222340,17
76	450948,22	2222259,41
77	450954,38	2222254,18
78	451057,65	2222161,53
79	451215,30	2222020,10
80	451273,74	2222032,77
81	451375,27	2221962,09
82	451469,68	2221896,39
83	451573,43	2221824,17
84	451490,15	2221704,49
85	451513,13	2221688,49
86	451612,43	2221831,15
87	451485,49	2221919,50
88	451391,34	2221985,05
89	451386,18	2221988,62
90	451387,78	2221990,84
91	451378,60	2221997,57
92	451376,90	2221995,07
93	451280,93	2222061,88
94	451243,56	2222053,78
95	451223,05	2222049,34
96	451129,83	2222132,96
97	450972,09	2222274,47
98	450956,31	2222287,89
99	450869,45	2222361,75
100	450800,27	2222407,49
101	450760,06	2222434,08
102	450632,00	2222515,62
103	450602,86	2222534,17
104	450505,49	2222534,17
105	450291,32	2222535,09
106	450259,12	2222535,23

1	2	3
107	449729,34	2222537,51
108	449716,77	2222542,12
109	449700,58	2222548,06
110	449690,58	2222561,84
111	449674,02	222 584,66
112	449527,24	2222767,53
113	449458,99	2222890,25
114	449417,11	2222891,00
115	449417,10	2222893,37
116	449401,40	2222893,55
117	449399,62	2222893,57
118	449395,09	2222893,63
119	449395,08	2222891,37
120	449342,03	2222892,22
121	449122,31	2222895,85
122	449122,37	2222898,10
123	449043,87	2222899,40
124	449043,80	2222894,29
125	449014,04	2222894,87
126	448926,34	2222896,61
127	448860,22	2222897,91
128	448857,91	2222900,78
129	448848,39	2222912,58
130	448852,04	2222912,58
131	448851,50	2222913,29
132	448816,19	2222959,49
133	448642,83	2223241,57
134	448630,76	2223260,40
135	448632,73	2223261,64
136	448449,68	2223546,90
137	448397,79	2223562,80
138	448277,17	2223599,78
139	448168,22	2223699,79
140	448152,22	2223712,25
141	448146,31	2223716,86
142	448142,68	2223726,34
143	448136,70	2223726,07
144	448135,36	2223729,59
145	448131,71	2223739,15
146	448137,69	2223739,44
147	448137,01	2223741,23
148	448089,94	2223864,75
149	448084,45	2223864,91
150	448077,00	2223865,13
151	448073,44	2223859,61
152	448062,20	2223859,98

1	2	3
153	448060,03	2223860,06
154	448063,32	2223865,56
155	447880,53	2223871,04
156	447880,53	2223869,95
157	447804,06	2223872,21
158	447803,97	2223868,77
159	447667,37	2223876,28
160	447209,04	2223889,90
161	447185,37	2223890,61
162	446747,41	2223903,62
163	446747,41	2223904,71
164	446663,10	2223906,73
165	446656,16	2223906,89
166	446631,83	2223907,48
167	446595,14	2223901,20
168	446595,94	2223896,51
169	446595,99	2223896,18
170	446568,20	2223891,44
171	446565,16	2223891,20
172	446563,10	2223890,84
173	446562,75	2223895,27
174	446555,39	2223895,18
175	446547,80	2223894,63
176	446495,84	2223890,86
177	446431,86	2223886,21
178	446403,82	2223 63,37
179	446385,56	2223848,50
180	446334,70	2223855,67
181	446323,96	2223839,74
Площадь – 171 128,34 кв. метра		
Водовод сырой воды к ВОС		
Контур 5		
1	438024,35	2229048,86
2	438047,02	2229061,59
3	438132,34	2229153,08
4	438148,63	2229170,56
5	438203,76	2229229,67
6	438220,92	2229230,26
7	438275,65	2229270,04
7а	438275,55	2229269,98
7б	438241,30	2229247,60
7в	438232,44	2229264,09
8	438210,24	2229261,03
9	438190,55	2229258,32
10	438126,48	2229189,61
11	438110,18	2229172,14

1	2	3
12	438024,94	2229080,73
13	438010,82	2229072,80
Площадь – 8 719,77 кв. метра		
Общая площадь – 520 541,26 кв. метра		

Перечень земельных участков, полностью попадающих в границы публичного сервитута, приведен в таблице № 4.

Таблица № 4

№ п/п	Кадастровый номер земельного участка	Категория земель	Общая площадь (кв. метров)
1	2	3	4
Водовод от ВОС до ВНС аэропортового комплекса с ответвлением в п.Красный Колос			
1	61:02:0600002:2124 (4 контура)	земли населенных пунктов	10 835
2	61:02:0600002:1675	земли промышленности, энергетики, транспорта, связи, радиовещания, телевидения, информатики, земли для обеспечения космической деятельности, земли обороны, безопасности и земли иного специального назначения	8 413
Водовод сырой воды к ВОС			
3	61:02:0600009:2534 (2 контура)	земли населенных пунктов	7 429

Перечень земельных участков, образуемых для установления публичного сервитута, представлен в таблице № 5.

Таблица № 5

№ п/п	Обозначение части публичного сервитута	Кадастровый номер существующего земельного участка	Площадь части публичного сервитута (кв. метров)
1	2	3	4
Водовод от ВОС до ВНС аэропортового комплекса			

1	2	3	4
с ответвлением в п.Красный Колос			
1	61:02:0600009:2537/чзу1	61:02:0600009:2537 контур 1	484,73
2	61:55:0000000:5336/чзу1	61:55:0000000:5336 контур 3	40 385,69
3	61:55:0000000:4507/чзу1	61:55:0000000:4507	5 716,01
4	61:55:0000000:4508/чзу1	61:55:0000000:4508	533,40
5	61:55:0000000:5336/чзу2	61:55:0000000:5336 контур 3	726,16
6	61:55:0000000:5313/чзу1	61:55:0000000:5313	685,7
7	61:55:0000000:5336/чзу3	61:55:0000000:5336 контур 1	70,97
8	61:55:0000000:5336/чзу4	61:55:0000000:5336 контур 1	3 955,16
9	61:55:0010901:333/чзу1	61:55:0010901:333	478,64
10	61:55:0000000:5336/чзу5	61:55:0000000:5336 контур 5	19 850,01
11	61:55:0010901:345/чзу1	61:55:0010901:345	29 011,13
12	61:55:0010901:281/чзу1	61:55:0010901:281	15 126,84
13	61:55:0000000:5336/чзу6	61:55:0000000:5336 контур 2	1 295,03
14	61:55:0010901:279/чзу1	61:55:0010901:279	397,01
15	61:55:0010901:329/чзу1	61:55:0010901:329	14 210,8
16	61:55:0010901:37/чзу1	61:55:0010901:37	178,58
17	61:55:0010901:33/чзу1	61:55:0010901:33	170,83
18	61:55:0010901:38/чзу1	61:55:0010901:38	571,10
19	61:55:0010901:39/чзу1	61:55:0010901:39	191,06
20	61:55:0010901:39/чзу2	61:55:0010901:39	1 198,89
21	61:55:0010901:8/чзу1	61:55:0010901:8	12 606,95
22	61:55:0010901:40/чзу1	61:55:0010901:40	816,13
23	61:55:0010901:35/чзу1	61:55:0010901:35	300,40
24	61:55:0010901:7/чзу1	61:55:0010901:7	18 376,91
25	61:02:0600007:826/чзу1	61:02:0600007:826	23 020,12
26	61:02:0600007:826/чзу2	61:02:0600007:826	5 601,19
27	61:02:0600007:827/чзу1	61:02:0600007:827 ЕЗП 61:02:0000000:413	14 199,84
28	61:02:0100101:1265/чзу1	61:02:0100101:1265	1 452,73
29	61:02:0600007:2537/чзу1	61:02:0600007:2537	11 945,32
30	61:02:0600007:3578/чзу1	61:02:0600007:3578	2 543,43
31	61:02:0600007:3577/чзу1	61:02:0600007:3577	951,21
32	61:02:0600007:3654/чзу1	61:02:0600007:3654	608,55
33	61:02:0600007:3658/чзу1	61:02:0600007:3658	90,96
34	61:02:0600007:3651/чзу1	61:02:0600007:3651	310,37
35	61:02:0600002:1249/чзу1	61:02:0600002:1249	4 652,99

1	2	3	4
36	61:02:0600002:840/чзу1	61:02:0600002:840	2 368,83
37	61:02:0600002:2092/чзу1	61:02:0600002:2092 контур 2	34,13
38	61:02:0600002:2736/чзу1	61:02:0600002:2736	1 868,92
39	61:02:0600002:571/чзу1	61:02:0600002:571	2 352,60
40	61:02:0600002:480/чзу1	61:02:0600002:480	2 181,10
41	61:02:0600002:519/чзу1	61:02:0600002:519	611,48
42	61:02:0600002:83/чзу1	61:02:0600002:83	226,97
43	61:02:0600002:82/чзу1	61:02:0600002:82	38,64
44	61:02:0000000:6664/чзу1	61:02:0000000:6664	268,93
45	61:02:0600002:56/чзу1	61:02:0600002:56	49,3
46	61:02:0600002:476/чзу1	61:02:0600002:476	4 201,97
47	61:02:0600002:3767/чзу1	61:02:0600002:3767	3 878,08
48	61:02:0600002:1259/чзу1	61:02:0600002:1259	12 376,61
49	61:02:0030106:246/чзу1	61:02:0030106:246	110,40
50	61:02:0600002:2838/чзу1	61:02:0600002:2838	94,11
51	61:02:0600002:2833/чзу1	61:02:0600002:2833	73,63
52	61:02:0600002:3322/чзу1	61:02:0600002:3322	3 009,71
53	61:02:0600002:3266/чзу1	61:02:0600002:3266	3 938,95
54	61:02:0600002:3455/чзу1	61:02:0600002:3455 контур 3	960,36
55	61:02:0600002:1225/чзу1	61:02:0600002:1225	217,91
56	61:02:0600002:1225/чзу2	61:02:0600002:1225	15 272,92
57	61:02:0600002:1665/чзу1	61:02:0600002:1665	363,84
58	61:02:0600002:2493/чзу1	61:02:0600002:2493	24 466,35
59	61:02:0600002:3757/чзу1	61:02:0600002:3757	3 094,73
60	61:02:0600002:414/чзу1	61:02:0600002:414 ЕЗП 61:02:0600002:452	421,94
61	61:02:0600002:415/чзу1	61:02:0600002:415 ЕЗП 61:02:0600002:452	173,64
62	61:02:0600002:1224/чзу1	61:02:0600002:1224	7 943,51
63	61:02:0600002:1223/чзу1	61:02:0600002:1223	15 234,53
64	61:02:0600002:1221/чзу1	61:02:0600002:1221	1 716,275
65	61:02:0600002:1246/чзу1	61:02:0600002:1246 ЕЗП 61:02:0600002:452	314,41
66	61:02:0600002:221/чзу1	61:02:0600002:221	9 635,58
67	61:02:0600002:220/чзу1	61:02:0600002:220	105,53
68	61:02:0600002:222/чзу1	61:02:0600002:222	448,69
69	61:02:0600002:1654/чзу4	61:02:0600002:1654 контур 3	1 203,25
70	61:02:0600002:277/чзу1	61:02:0600002:277 ЕЗП 61:02:0600002:274	11 907,17
71	61:02:0600002:3439/чзу1	61:02:0600002:3439	681,71

1	2	3	4
		контур 47	
72	61:02:0600002:584/чзу1	61:02:0600002:584	8 740,02
73	61:02:0600002:583/чзу1	61:02:0600002:583	6 336,94
74	61:02:0600002:321/чзу1	61:02:0600002:321	3 675,73
75	61:02:0600002:1654/чзу1	61:02:0600002:1654 контур 5	570,03
76	61:02:0600002:1654/чзу2	61:02:0600002:1654 контур 5	2 570,86
77	61:02:0600002:1669/чзу1	61:02:0600002:1669	11 143,54
78	61:02:0600002:1669/чзу2	61:02:0600002:1669	4 162,52
79	61:02:0600002:1654/чзу3	61:02:0600002:1654 контур 3	7 580,81
80	61:02:0600002:1659/чзу1	61:02:0600002:1659	3 218,01
Водовод сырой воды к ВОС			
81	61:02:0600009:2537/чзу2	61:02:0600009:2537 контур 2	592,76

Перечень земельных участков, в границах которых предлагается установление сервитута, представлен в таблице № 6.

Таблица № 6

№ п/п	Номер сервитута	Кадастровый номер существующего земельного участка	Общая площадь сервитута (кв. метров)
1	2	3	4
1	сервитут 1	61:02:0100101:55	33,64
2	сервитут 2	61:02:0600002:2828	51,21
3	сервитут 3	61:02:0030106:73	464,5

Каталог координат границ устанавливаемого сервитута представлен в таблице № 7.

Таблица № 7

№ точки	X	Y
1	2	3
Сервитут 1 (в отношении земельного участка 61:02:0100101:55 с видом разрешенного использования – для ведения личного подсобного хозяйства)		
1	441624,51	2222104,40
2	441625,48	2222085,07
3	441623,76	2222084,95
4	441622,76	2222104,25

1	2	3
Площадь – 33,64 кв. метра		
Сервитут 2 (в отношении земельного участка 61:02:0600002:2828 с видом разрешенного использования – для индивидуального жилищного строительства)		
1	443029,22	2223853,19
2	443033,22	2223853,17
3	443033,13	2223865,99
4	443029,14	2223866,01
Площадь – 51,21 кв. метра		
Сервитут 3 (в отношении земельного участка 61:02:0030106:73 с видом разрешенного использования – земли под домами индивидуальной жилой застройки)		
1	445628,86	2223950,16
2	445668,37	2223951,62
3	445668,28	2223955,14
4	445684,68	2223955,83
5	445685,03	2223965,25
6	445683,79	2223965,20
7	445680,48	2223965,06
8	445629,05	2223955,30
Площадь – 464,5 кв. метра		

Земельный участок с КН 61:02:0100101:1206 подлежит изъятию в целях строительства и последующей эксплуатации линейного объекта согласно статье 49 Земельного кодекса Российской Федерации.

Перечень земельных участков, полностью и (или) частично попадающих в границы публичного сервитута, в границы сервитута, представлен в таблице № 8.

Таблица № 8

№ п/п	Кадастровый номер земельного участка	Категория земель	Общая площадь (кв. метров)	Площадь в границах публичного сервитута, сервитута
1	2	4	5	6
1	61:02:0600009:2537	земли сельскохозяйственного назначения	2 979	1 460,19
2	61:55:0000000:5336	земли населенных пунктов	4 072 216	66 283,02
3	61:55:0000000:4507	земли населенных пунктов	94 927	5 716,01
4	61:55:0000000:4508	земли населенных пунктов	230 913	533,40
5	61:55:0000000:5313	земли населенных пунктов	2 523	685,7
6	61:55:0010901:333	земли населенных пунктов	44 650	478,64
7	61:55:0010901:345	земли населенных пунктов	1 000 000	290 11,13
8	61:55:0010901:281	земли населенных пунктов	278 316	15 126,84
9	61:55:0010901:279	земли населенных пунктов	34 118	397,01
10	61:55:0010901:329	земли населенных пунктов	718 487	14 210,8
11	61:55:0010901:37	земли населенных пунктов	154 153	178,58
12	61:55:0010901:33	земли населенных пунктов	25 705	170,83
13	61:55:0010901:38	земли населенных пунктов	44 421	571,10
14	61:55:0010901:39	земли населенных пунктов	34 592	1 389,95
15	61:55:0010901:8	земли населенных пунктов	364 421	12 606,95
16	61:55:0010901:40	земли населенных пунктов	274 658	816,13

1	2	4	5	6
17	61:55:0010901:35	земли населенных пунктов	2 905	300,40
18	61:55:0010901:7	земли населенных пунктов	158 897	18 376,91
19	61:02:0600007:826	земли населенных пунктов	697 643	28 621,31
20	61:02:0600007:827 ЕЗП 61:02:0000000:413	земли сельскохозяйственного назначения	124 632	14 199,84
21	61:02:0100101:1265	земли населенных пунктов	3 199	1 452,73
22	61:02:0600007:2537	земли населенных пунктов	64 677	11 945,32
23	61:02:0600007:3578	земли населенных пунктов	10 762	2543,43
24	61:02:0600007:3577	земли населенных пунктов	9 200	951,21
25	61:02:0600007:3654	земли населенных пунктов	3 008	608,55
26	61:02:0600007:3658	земли населенных пунктов	2 278	90,96
27	61:02:0600007:3651	земли населенных пунктов	5 517	310,37
28	61:02:0600002:1249	земли населенных пунктов	50 000	4 652,99
29	61:02:0600002:840	земли сельскохозяйственного назначения	66 110	2 368,83
30	61:02:0600002:2092	земли сельскохозяйственного назначения	37 571	34,13
31	61:02:0600002:2736	земли сельскохозяйственного назначения	40 000	1 868,92
32	61:02:0600002:571	земли сельскохозяйственного назначения	111 422	2 352,60
33	61:02:0600002:480	земли сельскохозяйственного назначения	119 999	2 181,10
34	61:02:0600002:519	земли сельскохозяйственного назначения	50 000	611,48
35	61:02:0600002:83	земли населенных пунктов	165 000	226,97
36	61:02:0600002:82	земли населенных пунктов	33 000	38,64
37	61:02:0000000:6664	земли населенных пунктов	56 029	268,93
38	61:02:0600002:56	земли населенных пунктов	22 000	49,30
39	61:02:0600002:476	земли населенных пунктов	300 000	4 201,97

1	2	4	5	6
40	61:02:0600002:3767	земли населенных пунктов	150 000	3 878,08
41	61:02:0600002:1259	земли населенных пунктов	400 000	12 376,61
42	61:02:0030106:246	земли населенных пунктов	279	110,40
43	61:02:0600002:2838	земли населенных пунктов	3 205	94,11
44	61:02:0600002:2833	земли промышленности, энергетики, транспорта, связи, радиовещания, телевидения, информатики, земли для обеспечения космической деятельности, земли обороны, безопасности и земли иного специального назначения	3 039	73,63
45	61:02:0600002:3322	земли сельскохозяйственного назначения	40 800	3 009,71
46	61:02:0600002:3266	земли сельскохозяйственного назначения	40 800	3 938,95
47	61:02:0600002:3455	земли сельскохозяйственного назначения	40 800	960,36
48	61:02:0600002:1225	земли сельскохозяйственного назначения	306 391	15 490,83
49	61:02:0600002:1665	земли промышленности, энергетики, транспорта, связи, радиовещания, телевидения, информатики, земли для обеспечения космической деятельности, земли обороны, безопасности и земли иного специального назначения	2 600	363,84
50	61:02:0600002:2493	земли сельскохозяйственного назначения	656 875	24 466,35
51	61:02:0600002:3757	земли сельскохозяйственного назначения	49 365	3 094,73
52	61:02:0600002:414 ЕЗП 61:02:0600002:452	земли сельскохозяйственного назначения	21 125,23	421,94
53	61:02:0600002:415 ЕЗП 61:02:0600002:452	земли сельскохозяйственного назначения	24 876,89	173,64
54	61:02:0600002:1224	земли сельскохозяйственного назначения	56 518	7 943,51

1	2	4	5	6
55	61:02:0600002:1223	земли сельскохозяйственного назначения	129 097	15 234,53
56	61:02:0600002:1221	земли сельскохозяйственного назначения	22 197	1 716,275
57	61:02:0600002:1246 ЕЗП 61:02:0600002:452	земли сельскохозяйственного назначения	1 578,93	314,41
58	61:02:0600002:221	земли сельскохозяйственного назначения	33 000	9 635,58
59	61:02:0600002:220	земли сельскохозяйственного назначения	66 000	105,53
60	61:02:0600002:222	земли сельскохозяйственного назначения	33 000	448,69
61	61:02:0600002:1654	земли промышленности, энергетики, транспорта, связи, радиовещания, телевидения, информатики, земли для обеспечения космической деятельности, земли обороны, безопасности и земли иного специального назначения	6 712 957	1 203,25
62	61:02:0600002:277 ЕЗП 61:02:0600002:274	земли сельскохозяйственного назначения	1 137 000	11 907,17
63	61:02:0600002:3439	земли сельскохозяйственного назначения	1 083 861	681,71
64	61:02:0600002:584	земли сельскохозяйственного назначения	290 000	8 740,02
65	61:02:0600002:583	земли сельскохозяйственного назначения	297 599	6 336,94
66	61:02:0600002:321	земли сельскохозяйственного назначения	185 000	3 675,73
67	61:02:0600002:1654	земли промышленности, энергетики, транспорта, связи, радиовещания, телевидения, информатики, земли для обеспечения космической деятельности, земли обороны, безопасности и земли иного специального назначения	6 712 957	10 721,7
68	61:02:0600002:1669	земли промышленности, энергетики, транспорта, связи, радиовещания, телевидения, информатики, земли	25 636	15 306,06

1	2	4	5	6
		для обеспечения космической деятельности, земли обороны, безопасности и земли иного специального назначения		
69	61:02:0600002:1659	земли промышленности, энергетики, транспорта, связи, радиовещания, телевидения, информатики, земли для обеспечения космической деятельности, земли обороны, безопасности и земли иного специального назначения	594 617	3 218,01
70	61:02:0600002:2124	земли населенных пунктов	10 835	границы ЗУ совпадают с границами публичного сервитута
71	61:02:0600002:1675	земли промышленности, энергетики, транспорта, связи, радиовещания, телевидения, информатики, земли для обеспечения космической деятельности, земли обороны, безопасности и земли иного специального назначения	8 413	
72	61:02:0600009:2534	земли населенных пунктов	7 429	
73	61:02:0100101:55	земли населенных пунктов	1 000	33,64
74	61:02:0600002:2828	земли населенных пунктов	2 976	51,21
75	61:02:0030106:73	земли населенных пунктов	1 619	464,5
76	61:02:0100101:1206	земли населенных пунктов	1 000	подлежит изъятию

Примечание.

Используемые сокращения:

п. – поселок;

ст. – станция

с.п. – сельское поселение;

кв. – квадратный;

ред. – редакция;

куб. – кубических;

ВНС – водопроводная насосная станция;

ВОС – водопроводные очистные сооружения;

га – гектар;

шт. – штук;

БКРТП – блочная комплектная распределительная трансформаторная подстанция;

ГСМ – горюче-смазочные материалы;

КН – кадастровый номер;

ЧЗУ – часть земельного участка;

ЕЗП – единое землепользование;

ЗУ – земельный участок.

Начальник управления
документационного обеспечения
Правительства Ростовской области



А.В. Демидов