



ПРАВИТЕЛЬСТВО РОСТОВСКОЙ ОБЛАСТИ

ПОСТАНОВЛЕНИЕ

от 10.12.2024 № 82

г. Ростов-на-Дону

Об установлении публичного сервитута

В соответствии с главой V⁷ Земельного кодекса Российской Федерации, статьей 3⁶ Федерального закона от 25.10.2001 № 137-ФЗ «О введении в действие Земельного кодекса Российской Федерации», постановлением Правительства Российской Федерации от 24.02.2009 № 160 «О порядке установления охранных зон объектов электросетевого хозяйства и особых условий использования земельных участков, расположенных в границах таких зон», постановлением Правительства Российской Федерации от 26.08.2013 № 736 «О некоторых вопросах установления охранных зон объектов электросетевого хозяйства», постановлением Правительства Ростовской области от 28.09.2020 № 22 «Об утверждении Порядка взаимодействия исполнительных органов Ростовской области при установлении публичных сервитутов в отдельных целях», на основании ходатайства публичного акционерного общества «Россети Юг» (ОГРН 1076164009096, ИНН 6164266561) от 14.10.2024 Правительство Ростовской области **постановляет:**

1. Установить публичный сервитут сроком на 49 лет в отношении земель и земельных участков по Перечню согласно приложению № 1 к настоящему постановлению в целях эксплуатации объекта электросетевого хозяйства регионального значения (Воздушная линия электропередачи ВЛ 110 кВ «В. Свечники – Каргинская», общее количество опор 296) и его неотъемлемых технологических частей (далее – публичный сервитут).

2. Утвердить границы территории, в отношении которой устанавливается публичный сервитут, согласно приложению № 2.

3. Определить, что срок, в течение которого использование земель и земельных участков согласно приложению № 1 к настоящему постановлению и (или) расположенных на них объектов недвижимого имущества в соответствии с их разрешенным использованием будет невозможно

или существенно затруднено в связи с осуществлением публичного сервитута, при необходимости устанавливается публичным акционерным обществом «Россети Юг» ежегодно с 1 января по 31 декабря.

4. Определить, что график проведения работ при осуществлении деятельности, для обеспечения которой установлен публичный сервитут в отношении земель и земельных участков, находящихся в государственной или муниципальной собственности и не предоставленных гражданам или юридическим лицам, устанавливается публичным акционерным обществом «Россети Юг» ежегодно с 1 января по 31 декабря.

5. Публичному акционерному обществу «Россети Юг» обеспечить приведение земель и земельных участков, указанных в приложении № 1 к настоящему постановлению, в состояние, пригодное для их использования в соответствии с видом разрешенного использования, в сроки, предусмотренные пунктом 8 статьи 39⁵⁰ Земельного кодекса Российской Федерации.

6. Рекомендовать публичному акционерному обществу «Россети Юг» уведомлять Правительство Ростовской области об изменениях характеристик объекта электросетевого хозяйства регионального значения (Воздушная линия электропередачи ВЛ 110 кВ «В. Свечники – Каргинская», общее количество опор 296) и его неотъемлемых технологических частей, оказывающих влияние на изменение границ охранной зоны данного объекта, в течение 30 дней с даты внесения таких изменений в сведения Единого государственного реестра недвижимости.

7. Министерству имущественных и земельных отношений, финансового оздоровления предприятий, организаций Ростовской области (Осыченко Е.В.):

7.1. Обеспечить выполнение мероприятий, указанных в подпункте 17.2 пункта 17 Порядка взаимодействия исполнительных органов Ростовской области при установлении публичных сервитутов в отдельных целях, утвержденного постановлением Правительства Ростовской области от 28.09.2020 № 22.

7.2. Обеспечить направление в орган регистрации прав в срок не более пяти рабочих дней со дня принятия настоящего постановления заявления о внесении сведений в Единый государственный реестр недвижимости о публичном сервитуте, установленном в отношении земель и земельных участков, указанных в приложении № 1 к настоящему постановлению.

7.3. Обеспечить направление в орган регистрации прав в срок не более пяти рабочих дней со дня принятия настоящего постановления заявлений о государственной регистрации прекращения права аренды на земельные участки, указанные в пунктах 1 – 3, 9, 75, 76 приложения № 1 к настоящему постановлению, которые предоставлены в аренду публичному акционерному обществу «Россети Юг».

8. Публичный сервитут считается установленным со дня внесения сведений о нем в Единый государственный реестр недвижимости.

9. Настоящее постановление вступает в силу со дня его официального опубликования.

10. Контроль за выполнением настоящего постановления возложить на первого заместителя Губернатора Ростовской области Скрябина А.Ю.

Временно исполняющий обязанности
Губернатора Ростовской области



Ю.Б. Слюсарь

Постановление вносит
министерство имущественных
и земельных отношений,
финансового оздоровления
предприятий, организаций
Ростовской области

Приложение № 1
к постановлению
Правительства
Ростовской области
от 10.12.2024 № 82

ПЕРЕЧЕНЬ
земель и земельных участков, в отношении
которых устанавливается публичный сервитут

№ п/п	Кадастровый номер кадастрового квартала, земельного участка	Адрес или описание местоположения кадастрового квартала, земельного участка
1	2	3
1.	61:05:0000000:5410	Ростовская область, Боковский район, с/п Каргинское, ст-ца Каргинская, ВЛ-10 кВ № 3 ПС Каргинская
2.	61:05:0000000:5413	Ростовская область, Боковский район, с/п Каргинское, ст-ца Каргинская, ВЛ-10 кВ № 5 ПС Каргинская
3.	61:05:0000000:5418	Ростовская область, Боковский район, с/п Каргинское, ст-ца Каргинская, ВЛ-10 кВ № 4 ПС Каргинская
4.	61:05:0000000:5957	Ростовская область, Боковский район
5.	61:05:0000000:5959	Ростовская область, Боковский район
6.	61:05:0000000:5960	Ростовская область, Боковский район
7.	61:05:0000000:5961	Ростовская область, Боковский район
8.	61:05:0040108:128	Ростовская область, Боковский район, Каргинское сельское поселение, примерно в 200 м от объекта, расположенного по адресу: ст. Каргинская, ул. Комсомольская, 44 по направлению на юг
9.	61:05:0040108:43	Ростовская область, Боковский район, ст-ца Каргинская, ул. Совхозная, 25 а
10.	61:05:0600003:208	Ростовская область, Боковский район, ст-ца Каргинская
11.	61:05:0600003:240	Ростовская область, Боковский район
12.	61:05:0600003:288	Ростовская область, Боковский район, ст-ца Каргинская
13.	61:05:0600003:298	Ростовская область, Боковский район
14.	61:05:0600003:303	Ростовская область, Боковский район
15.	61:05:0600003:308	Ростовская область, Боковский район, ст-ца Каргинская
16.	61:05:0600003:311	Ростовская область, Боковский район
17.	61:05:0600003:413	Ростовская область, Боковский район, ст-ца Каргинская

1	2	3
18.	61:05:0600003:42	Ростовская область, Боковский район
19.	61:05:0600003:512	Ростовская область, Боковский район, примерно в 5 км от хлебопекарни, ст. Каргинская по направлению на юго-восток, из земель бывшего ТОО «Каргинское»
20.	61:05:0600003:543	Ростовская область, Боковский район, примерно в 5,6 км по направлению на юго-восток от здания хлебопекарни ст. Каргинской
21.	61:05:0600003:575	Ростовская область, Боковский район, Примерно в 2,21 км от ст. Каргинская по направлению на юго-восток
22.	61:05:0600003:66	Ростовская область, Боковский район, ст-ца Каргинская
23.	61:05:0600003:67	Ростовская область, Боковский район, ст-ца Каргинская
24.	61:05:0600003:78	Ростовская область, Боковский район, ст-ца Каргинская
25.	61:05:0600004:565	Ростовская область, Боковский район, хут. Попов, СПК «колхоз Россия»
26.	61:05:0600004:572	Ростовская область, Боковский район, хут. Попов, СПК «колхоз Россия»
27.	61:05:0600004:763	Ростовская область, Боковский район
28.	61:05:0600010:141	Ростовская область, Боковский район
29.	61:05:0600010:18	Ростовская область, Боковский район
30.	61:05:0600010:183	Ростовская область, Боковский район
31.	61:05:0600010:187	Ростовская область, Боковский район
32.	61:05:0600010:209	Ростовская область, Боковский район
33.	61:05:0600010:228	Ростовская область, Боковский район, СПК «Колхоз Пономаревский»
34.	61:05:0600010:251	Ростовская область, Боковский район
35.	61:05:0600010:5	Ростовская область, Боковский район, примерно в 10,0 км от здания ПТО с. Пономаревка по направлению на запад
36.	61:05:0600010:6	Ростовская область, Боковский район
37.	61:05:0600010:78	Ростовская область, Боковский район
38.	61:05:0600010:86	Ростовская область, Боковский район
39.	61:05:0600013:161	Ростовская область, Боковский район
40.	61:05:0600013:171	Ростовская область, Боковский район
41.	61:05:0600013:212	Ростовская область, Боковский район, примерно в 9 км по направлению на юго-запад от здания школы х. Малаховский, из земель бывшего СПК «колхоз Малаховский»
42.	61:05:0600013:80	Ростовская область, Боковский район
43.	61:16:0000000:4053	Ростовская область, Кашарский район

1	2	3
44.	61:16:0000000:4054	Ростовская область, Кашарский район
45.	61:16:0600014:22	Ростовская область, Кашарский район
46.	61:16:0600014:23	Ростовская область, Кашарский район
47.	61:16:0600014:26	Ростовская область, Кашарский район
48.	61:16:0600014:32	Ростовская область, Кашарский район
49.	61:16:0600014:41	Ростовская область, Кашарский район
50.	61:16:0600014:44	Ростовская область, Кашарский район, примерно в 5,3 км по направлению на юго-восток от х. Пономарев
51.	61:16:0600014:478	Ростовская область, Кашарский район
52.	61:16:0600014:483	Ростовская область, Кашарский район
53.	61:16:0600014:56	Ростовская область, Кашарский район
54.	61:16:0600014:603	Ростовская область, Кашарский район, примерно в 5,5 км на запад от х. Платов
55.	61:16:0600014:66	Ростовская область, Кашарский район
56.	61:16:0600014:712	Ростовская область, Кашарский район
57.	61:16:0600014:73	Ростовская область, Кашарский район
58.	61:16:0600014:759	Ростовская область, Кашарский район
59.	61:16:0600014:76	Ростовская область, Кашарский район
60.	61:16:0600014:79	Ростовская область, Кашарский район
61.	61:16:0600014:793	Ростовская область, Кашарский район
62.	61:16:0600014:794	Ростовская область, Кашарский район
63.	61:16:0600014:939	Ростовская область, Кашарский район, хут. Пономарев
64.	61:16:0600014:943	Ростовская область, Кашарский район, х. Пономарев
65.	61:16:0600014:981	Ростовская область, Кашарский район, х. Пономарев
66.	61:16:0600014:986	Ростовская область, Кашарский район, хут. Пономарев
67.	61:16:0600014:987	Ростовская область, Кашарский район, хут. Пономарев
68.	61:16:0600014:992	Ростовская область, Кашарский район, хут. Пономарев
69.	61:16:0600018:115	Ростовская область, Кашарский район, примерно в 5 км по направлению на север от с. Верхнесвечниково
70.	61:16:0600018:15	Ростовская область, Кашарский район
71.	61:16:0600018:174	Ростовская область, Кашарский район
72.	61:16:0600018:46	Ростовская область, Кашарский район
73.	61:16:0600018:87	Ростовская область, Кашарский район
74.	61:16:0600018:97	Ростовская область, Кашарский район
75.	61:05:0000000:1	Ростовская область, Боковский район
76.	61:05:0000000:4885	Ростовская область, Боковский район

1	2	3
77.	61:16:0000000:20	Ростовская область, Кашарский район
78.	61:05:0000000:10	Ростовская область, Боковский район
79.	61:05:0040108	Ростовская область, Боковский район
80.	61:05:0600003	Ростовская область, Боковский район
81.	61:05:0600004	Ростовская область, Боковский район
82.	61:05:0600010	Ростовская область, Боковский район
83.	61:05:0600009	Ростовская область, Боковский район
84.	61:05:0600013	Ростовская область, Боковский район
85.	61:16:0600014	Ростовская область, Кашарский район
86.	61:16:0600018	Ростовская область, Кашарский район

Примечания:

1. Адреса или описание местоположения земель и земельных участков приведены в соответствии с выписками из Единого государственного реестра недвижимости от 02.11.2024, 22.11.2024.

2. Используемые сокращения:

ВЛ – воздушная линия электропередачи;

кВ – киловольт;

км – километр;

м – метр;

ПС – подстанция;

ПТО – производственно-технический отдел;

с. – село;

с/п – сельское поселение;

СПК – сельскохозяйственный производственный кооператив;


ст., ст-ца – станица;

ТОО – товарищество с ограниченной ответственностью;

ул. – улица;

х., хут. – хутор.

Начальник управления
документационного обеспечения
Правительства Ростовской области

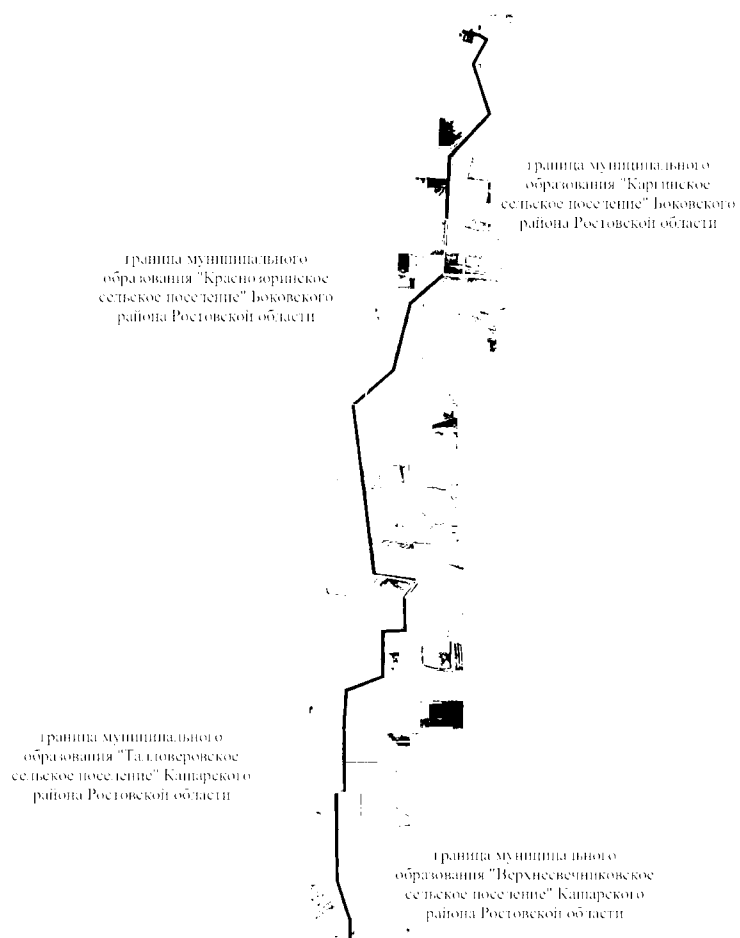


В.В. Лозин

Приложение № 2
к постановлению
Правительства
Ростовской области
от 10.12.2024 № 82

ГРАНИЦЫ
территории, в отношении которой устанавливается публичный сервитут

**1. Чертеж границ территории, в отношении
которой устанавливается публичный сервитут**

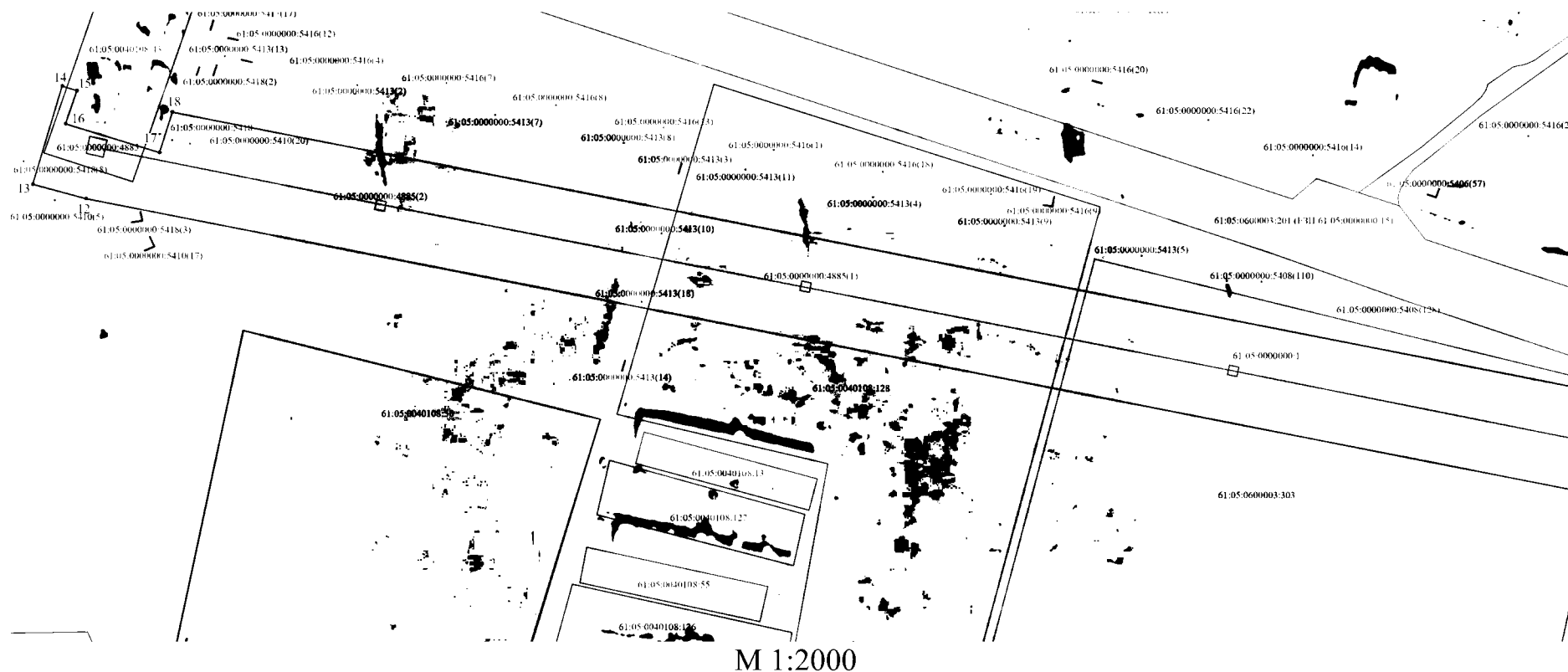


М 1:250000

Условное обозначение:



– граница территории, в отношении которой устанавливается публичный сервитут.




Условные обозначения:



1 ●

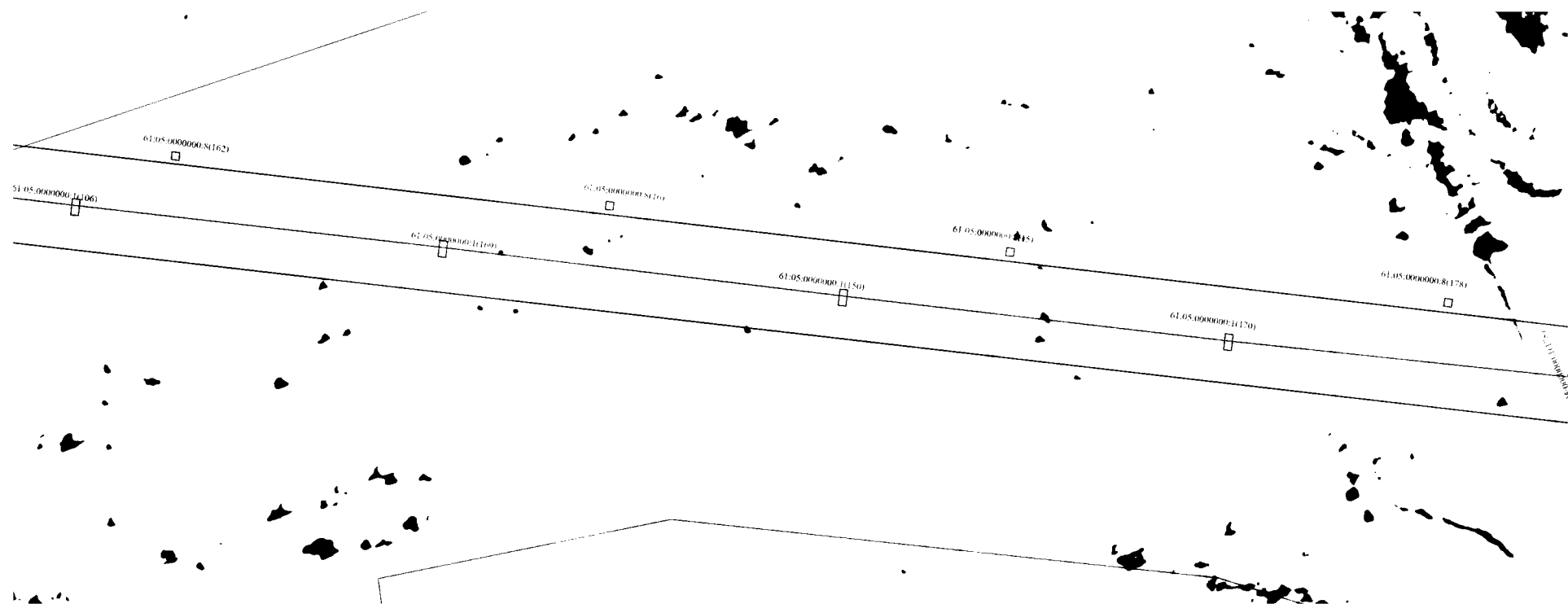
:4885

- граница территории, в отношении которой устанавливается публичный сервитут;
- поворотная точка линейного объекта;
- местоположение инженерного сооружения;
- граница и номер кадастрового квартала;
- граница и номер существующего земельного участка.



Условные обозначения:

- | | |
|-------|---|
| □ | – граница территории, в отношении которой устанавливается публичный сервитут; |
| 1 ● | – поворотная точка линейного объекта; |
| — | – местоположение инженерного сооружения; |
| — | – граница и номер кадастрового квартала; |
| :4885 | – граница и номер существующего земельного участка. |



М 1:2000

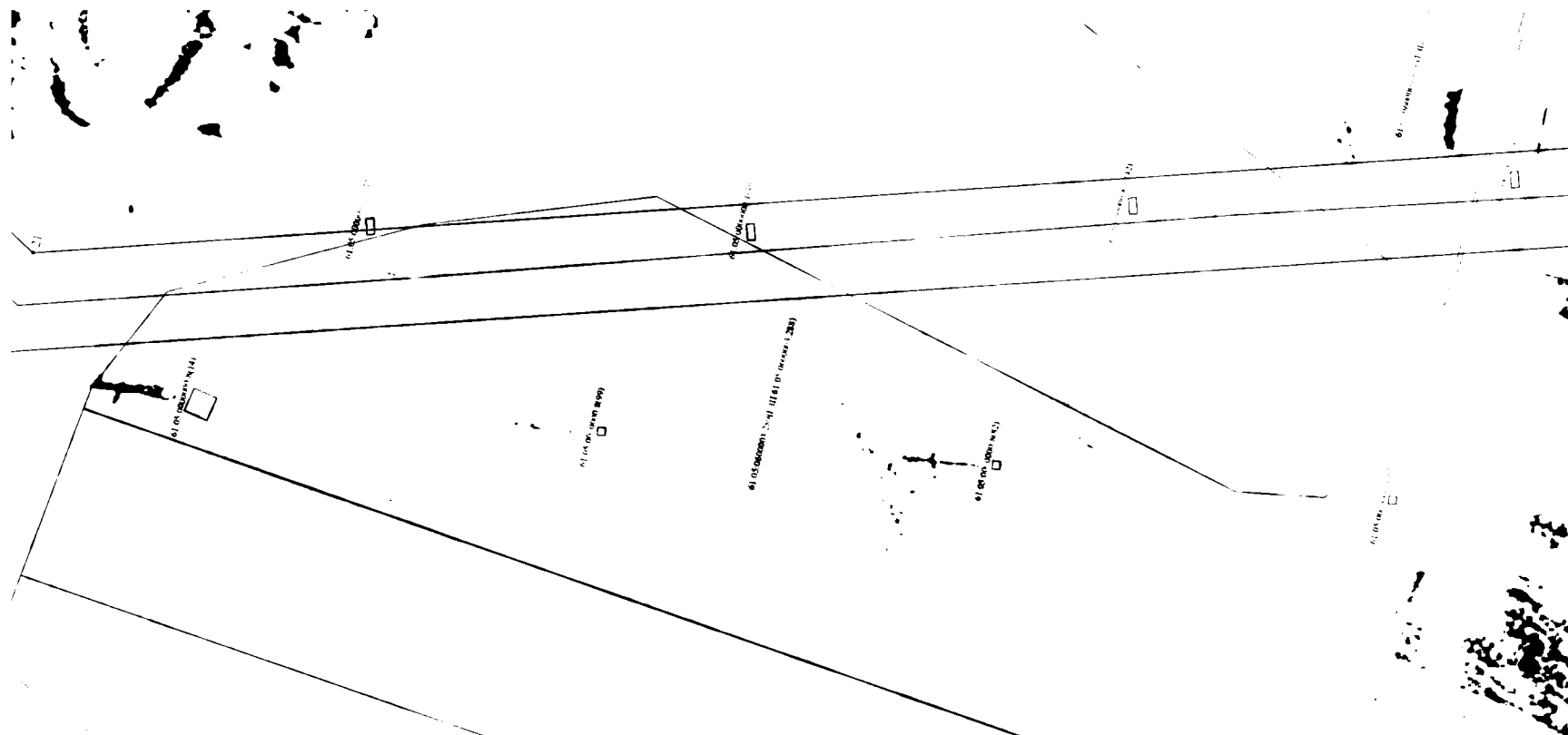
Условные обозначения:



1 ●

:4885

- граница территории, в отношении которой устанавливается публичный сервитут;
- поворотная точка линейного объекта;
- местоположение инженерного сооружения;
- граница и номер кадастрового квартала;
- граница и номер существующего земельного участка.



М 1:2000

Условные обозначения:

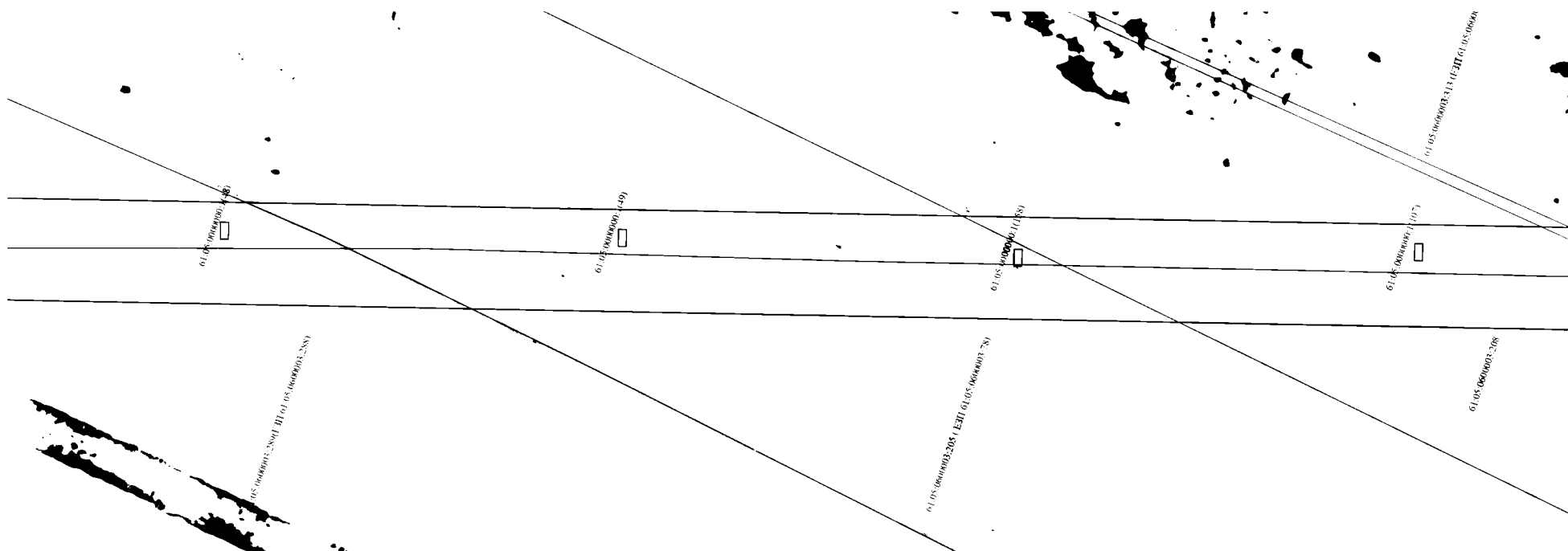


1 ●



:4885

- граница территории, в отношении которой устанавливается публичный сервитут;
- поворотная точка линейного объекта;
- местоположение инженерного сооружения;
- граница и номер кадастрового квартала;
- граница и номер существующего земельного участка.



М 1:2000

Условные обозначения:

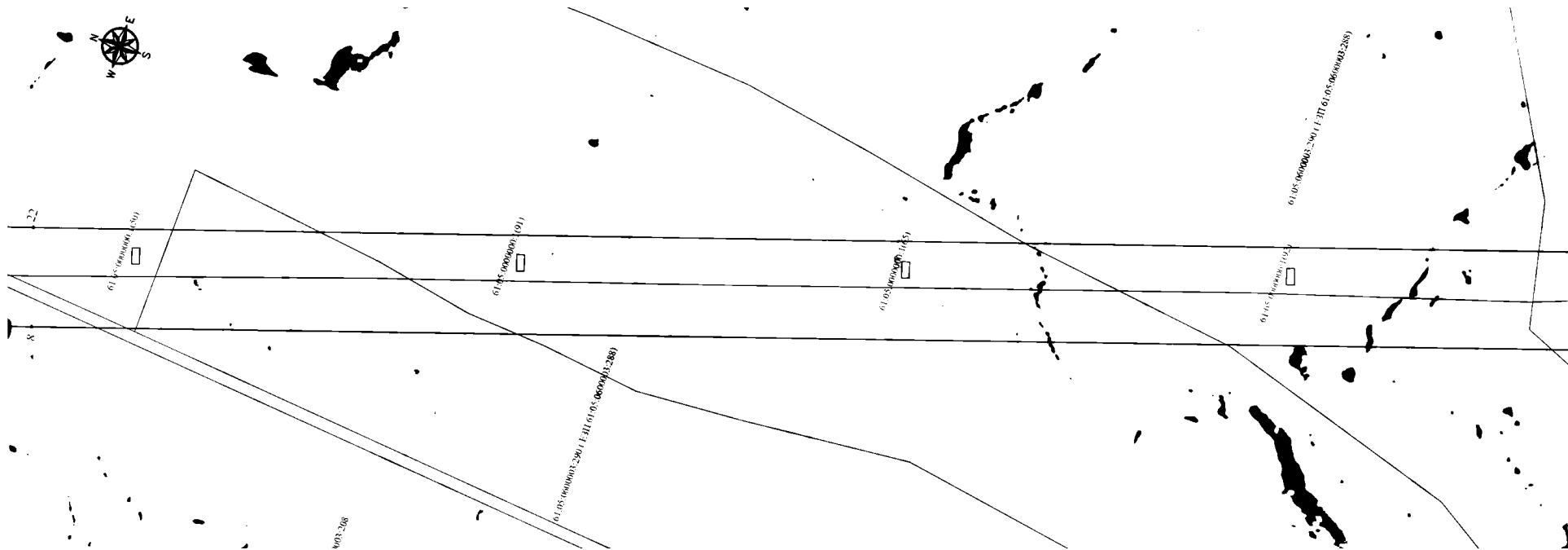


1 ●



:4885

- граница территории, в отношении которой устанавливается публичный сервитут;
- поворотная точка линейного объекта;
- местоположение инженерного сооружения;
- граница и номер кадастрового квартала;
- граница и номер существующего земельного участка.



М 1:2000

Условные обозначения:

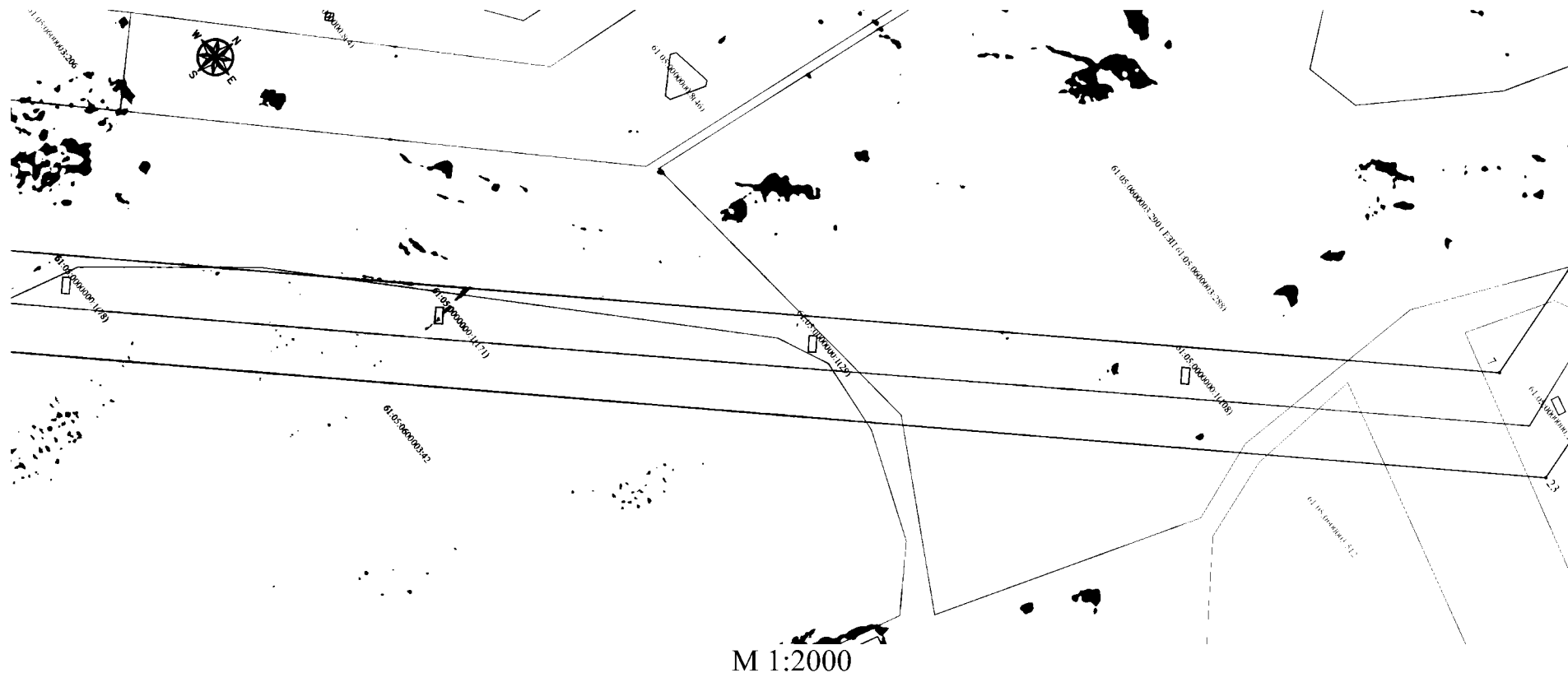


1 ●



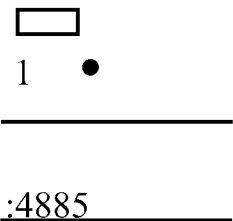
:4885

- граница территории, в отношении которой устанавливается публичный сервитут;
- поворотная точка линейного объекта;
- местоположение инженерного сооружения;
- граница и номер кадастрового квартала;
- граница и номер существующего земельного участка.




М 1:2000

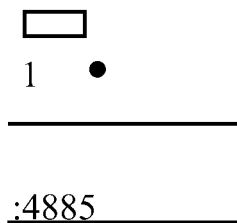
Условные обозначения:



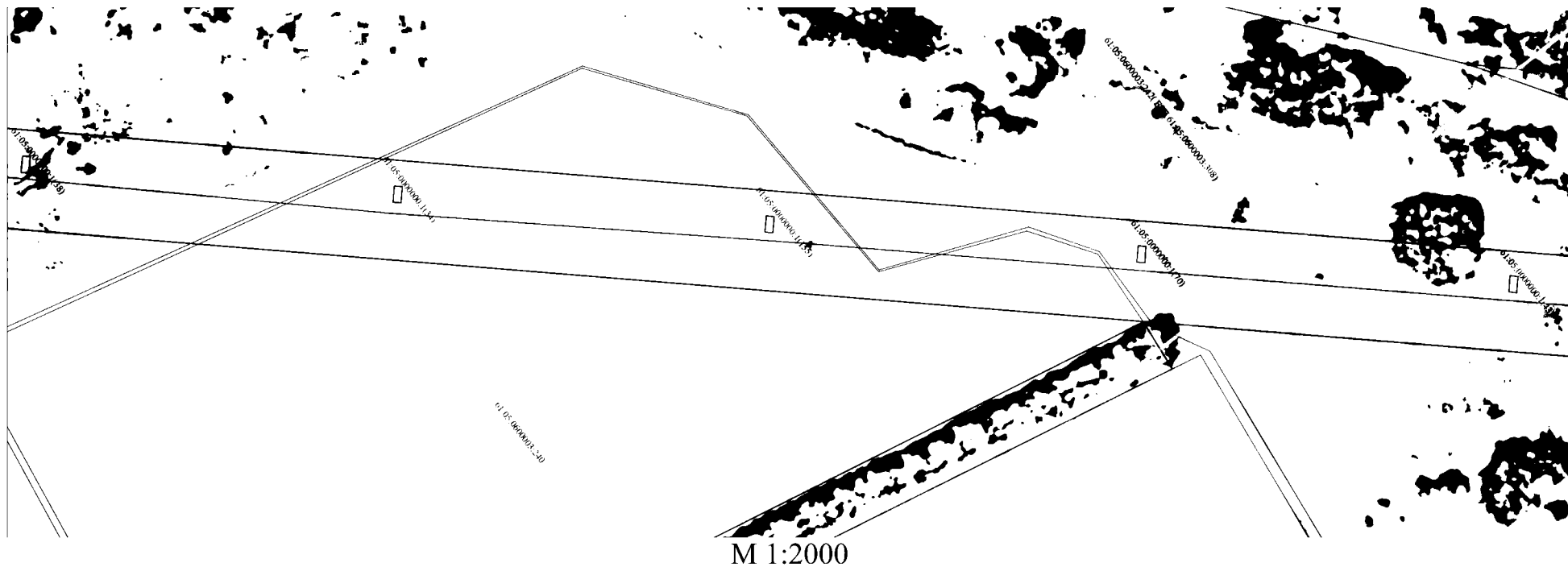
- граница территории, в отношении которой устанавливается публичный сервитут;
- поворотная точка линейного объекта;
- местоположение инженерного сооружения;
- граница и номер кадастрового квартала;
- граница и номер существующего земельного участка.



Условные обозначения:



- граница территории, в отношении которой устанавливается публичный сервитут;
- поворотная точка линейного объекта;
- местоположение инженерного сооружения;
- граница и номер кадастрового квартала;
- граница и номер существующего земельного участка.



Условные обозначения:

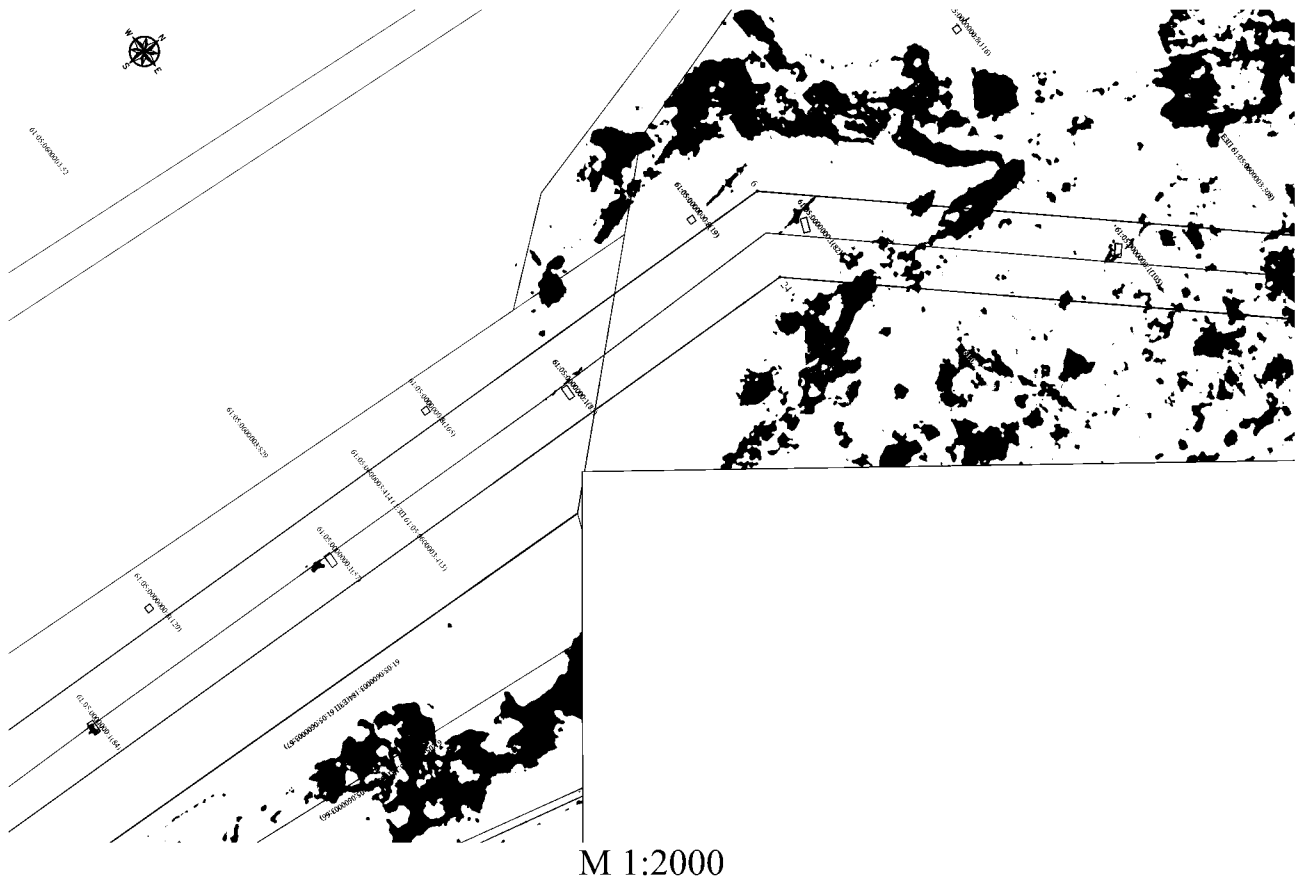


1 ●



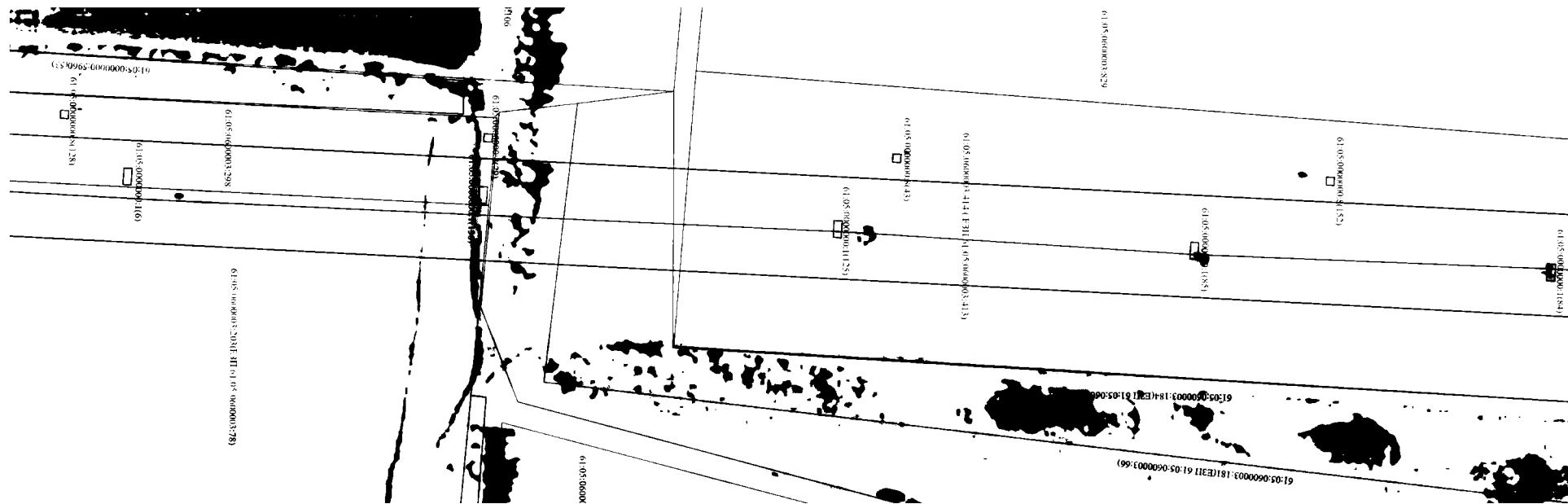
:4885

- граница территории, в отношении которой устанавливается публичный сервитут;
- поворотная точка линейного объекта;
- местоположение инженерного сооружения;
- граница и номер кадастрового квартала;
- граница и номер существующего земельного участка.



Условные обозначения:

- | | |
|-------|---|
| □ | – граница территории, в отношении которой устанавливается публичный сервитут; |
| 1 ● | – поворотная точка линейного объекта; |
| — | – местоположение инженерного сооружения; |
| — | – граница и номер кадастрового квартала; |
| :4885 | – граница и номер существующего земельного участка. |



М 1:2000

Условные обозначения:

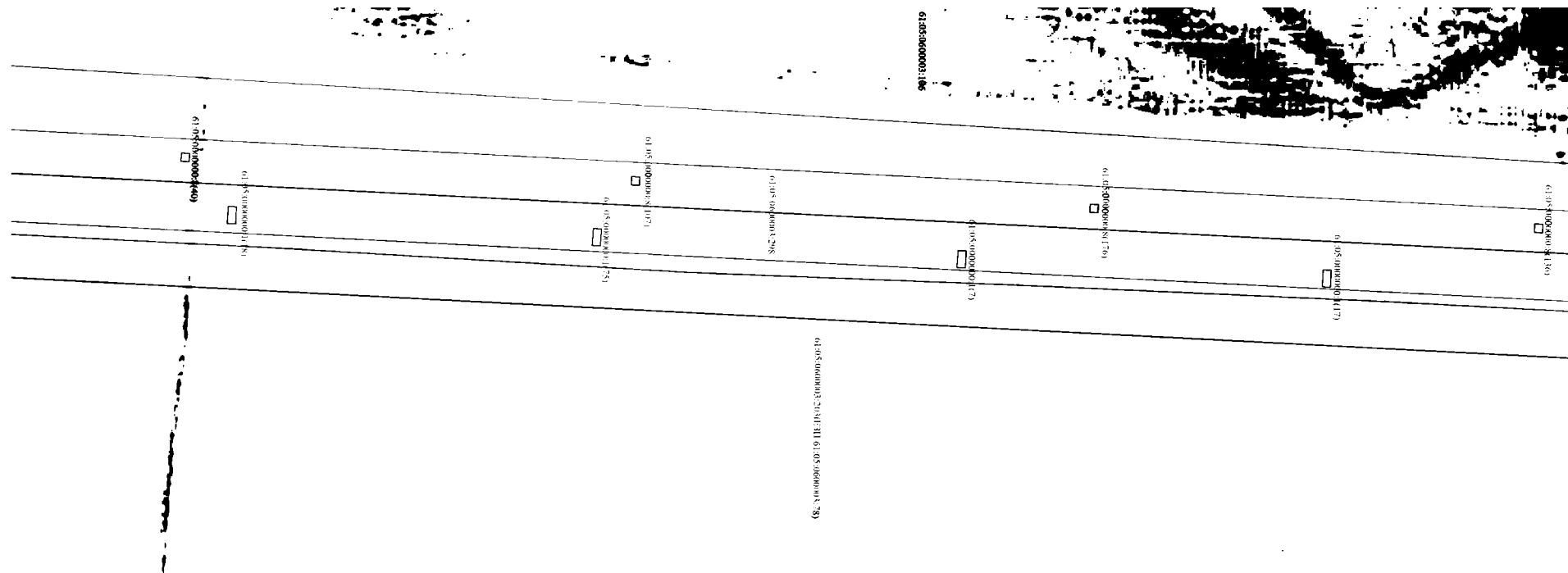


1 ●



:4885

- граница территории, в отношении которой устанавливается публичный сервитут;
- поворотная точка линейного объекта;
- местоположение инженерного сооружения;
- граница и номер кадастрового квартала;
- граница и номер существующего земельного участка.



М 1:2000

Условные обозначения:

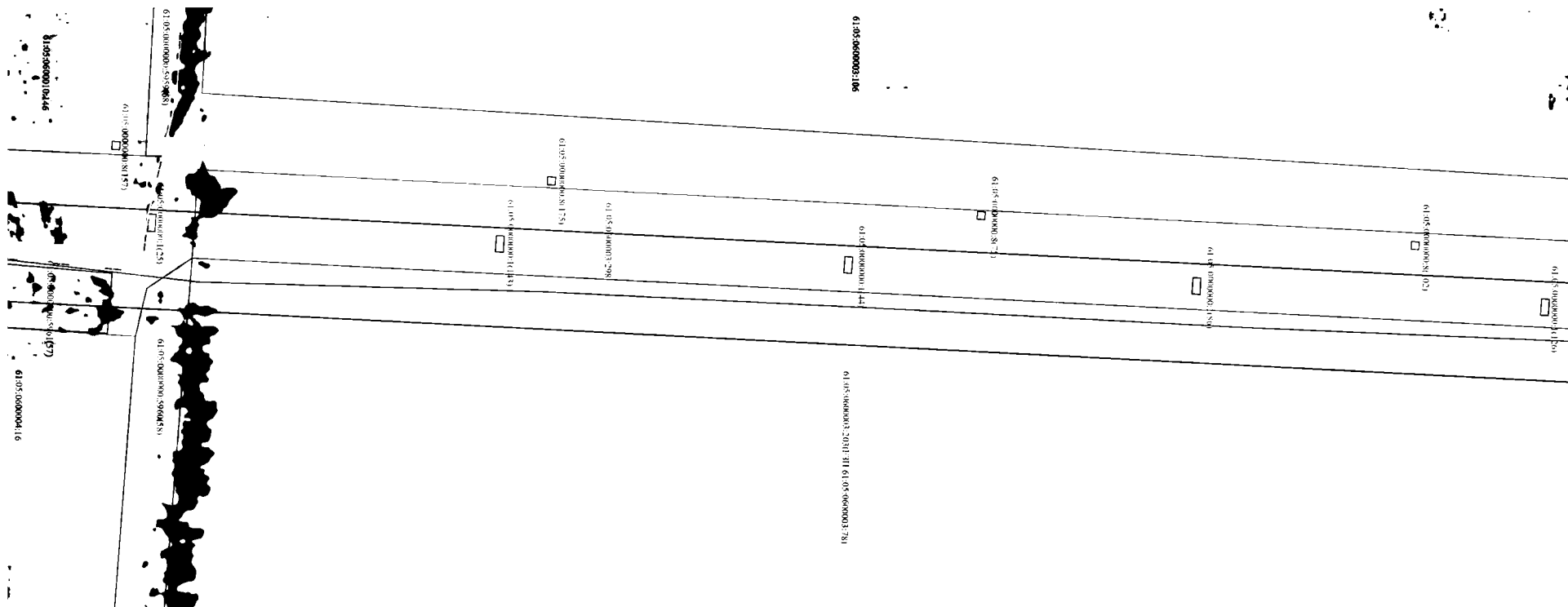


1



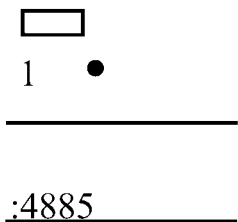
- граница территории, в отношении которой устанавливается публичный сервитут;
- поворотная точка линейного объекта;
- местоположение инженерного сооружения;
- граница и номер кадастрового квартала;
- граница и номер существующего земельного участка.

:4885




М 1:2000

Условные обозначения:



- граница территории, в отношении которой устанавливается публичный сервитут;
- поворотная точка линейного объекта;
- местоположение инженерного сооружения;
- граница и номер кадастрового квартала;
- граница и номер существующего земельного участка.



М 1:2000

Условные обозначения:



1 ●

:4885

- граница территории, в отношении которой устанавливается публичный сервитут;
- поворотная точка линейного объекта;
- местоположение инженерного сооружения;
- граница административно-территориального образования;
- граница и номер кадастрового квартала;
- граница и номер существующего земельного участка.



М 1:2000

Условные обозначения:




1 ●



:4885

- граница территории, в отношении которой устанавливается публичный сервитут;
- поворотная точка линейного объекта;
- местоположение инженерного сооружения;
- граница административно-территориального образования;
- граница и номер кадастрового квартала;
- граница и номер существующего земельного участка.



М 1:2000

Условные обозначения:




1 ●



:4885

- граница территории, в отношении которой устанавливается публичный сервитут;
- поворотная точка линейного объекта;
- местоположение инженерного сооружения;
- граница административно-территориального образования;
- граница и номер кадастрового квартала;
- граница и номер существующего земельного участка.



М 1:2000

Условные обозначения:

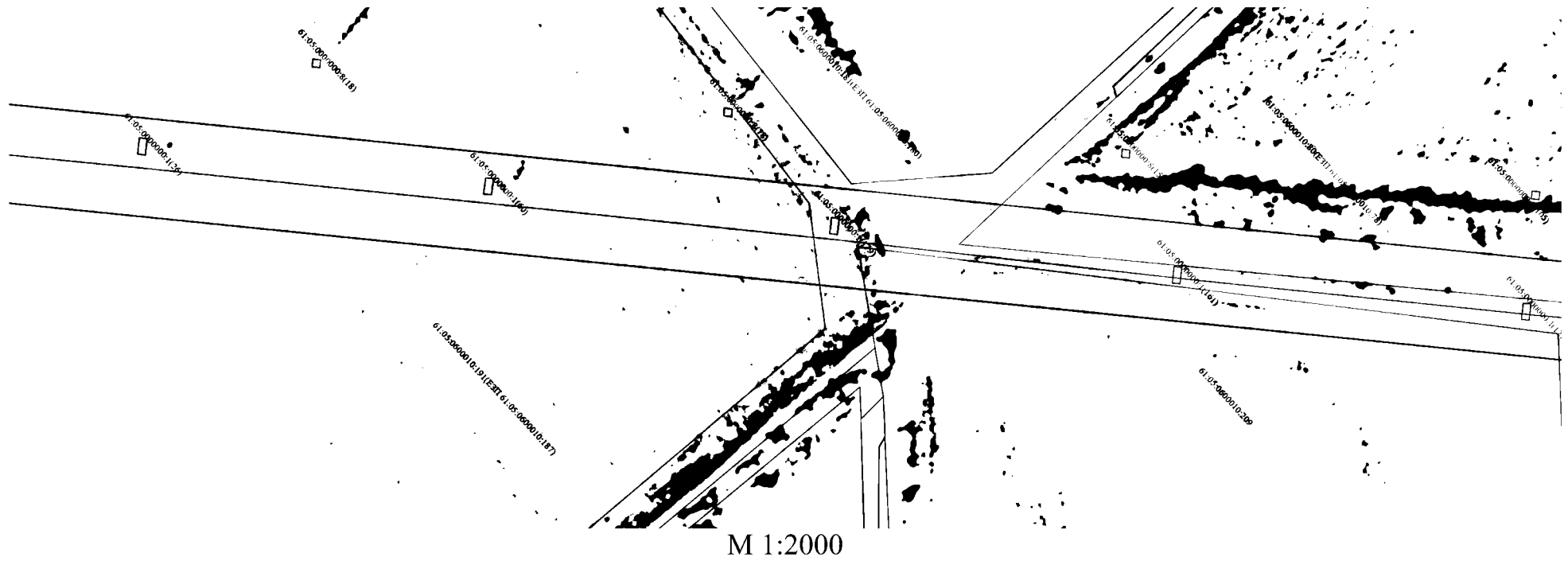


1 ●



:4885

- граница территории, в отношении которой устанавливается публичный сервитут;
- поворотная точка линейного объекта;
- местоположение инженерного сооружения;
- граница административно-территориального образования;
- граница и номер кадастрового квартала;
- граница и номер существующего земельного участка.



Условные обозначения:

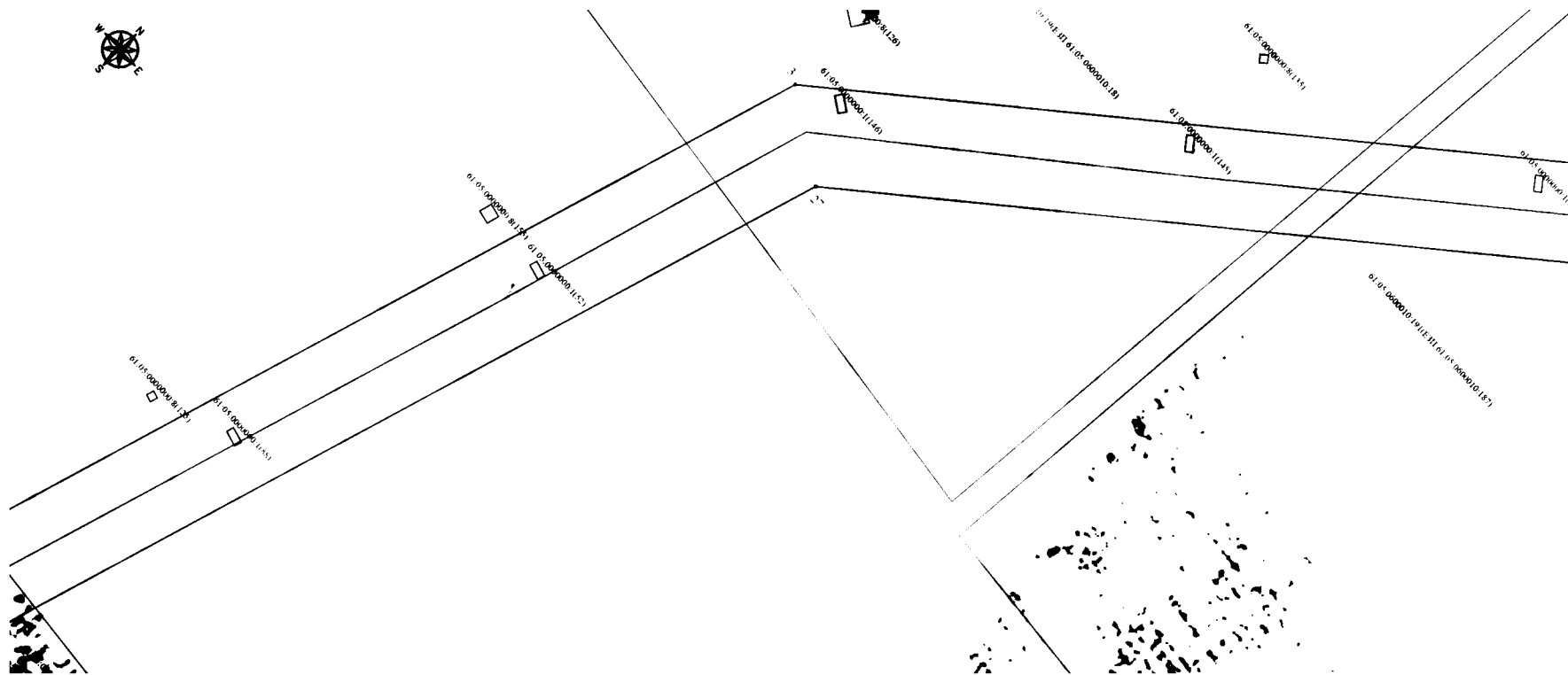


1 ●



:4885

- граница территории, в отношении которой устанавливается публичный сервитут;
- поворотная точка линейного объекта;
- местоположение инженерного сооружения;
- граница и номер кадастрового квартала;
- граница и номер существующего земельного участка.



М 1:2000

Условные обозначения:

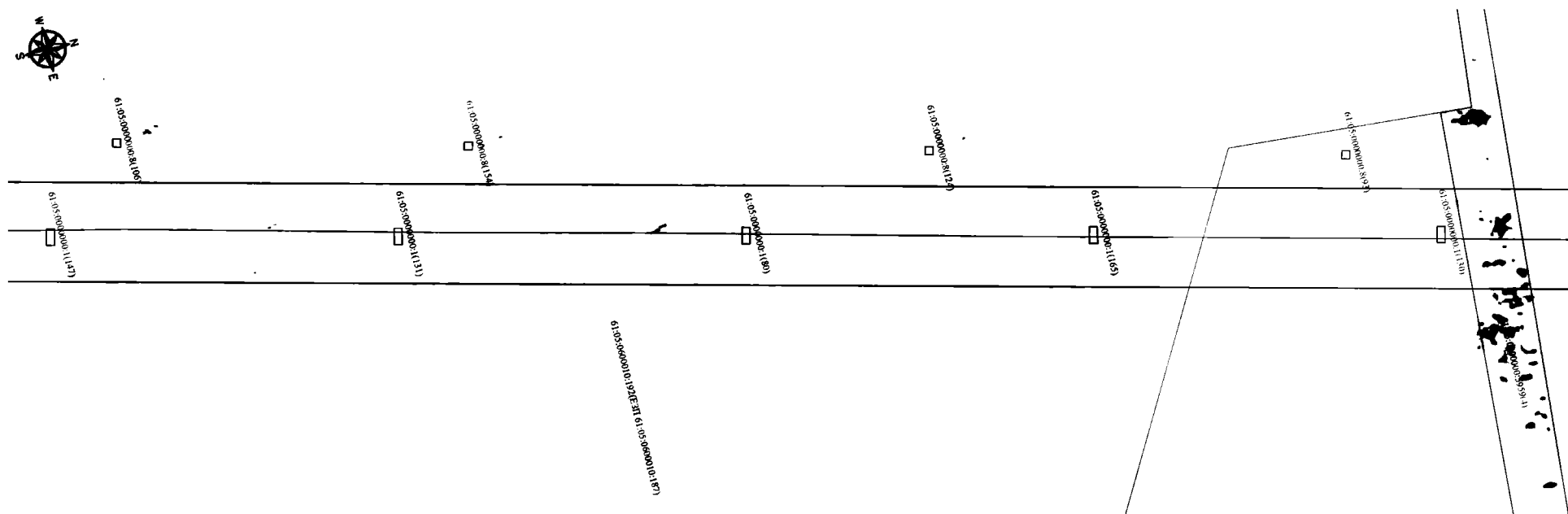


1 ●



:4885

- граница территории, в отношении которой устанавливается публичный сервитут;
- поворотная точка линейного объекта;
- местоположение инженерного сооружения;
- граница и номер кадастрового квартала;
- граница и номер существующего земельного участка.



М 1:2000

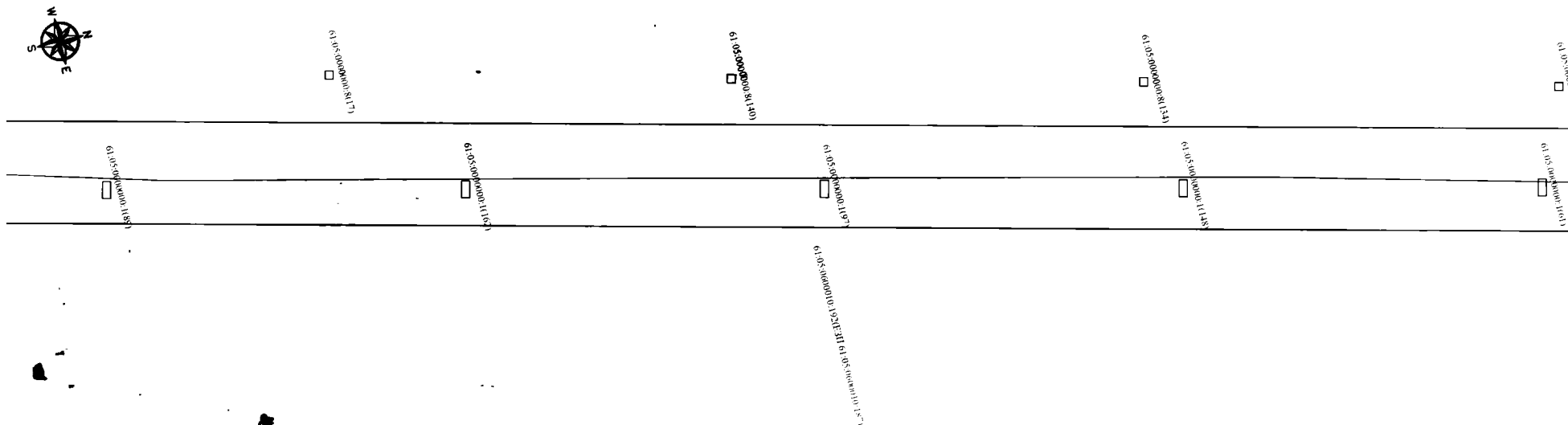
Условные обозначения:



1 ●

:4885

- граница территории, в отношении которой устанавливается публичный сервитут;
- поворотная точка линейного объекта;
- местоположение инженерного сооружения;
- граница и номер кадастрового квартала;
- граница и номер существующего земельного участка.



М 1:2000

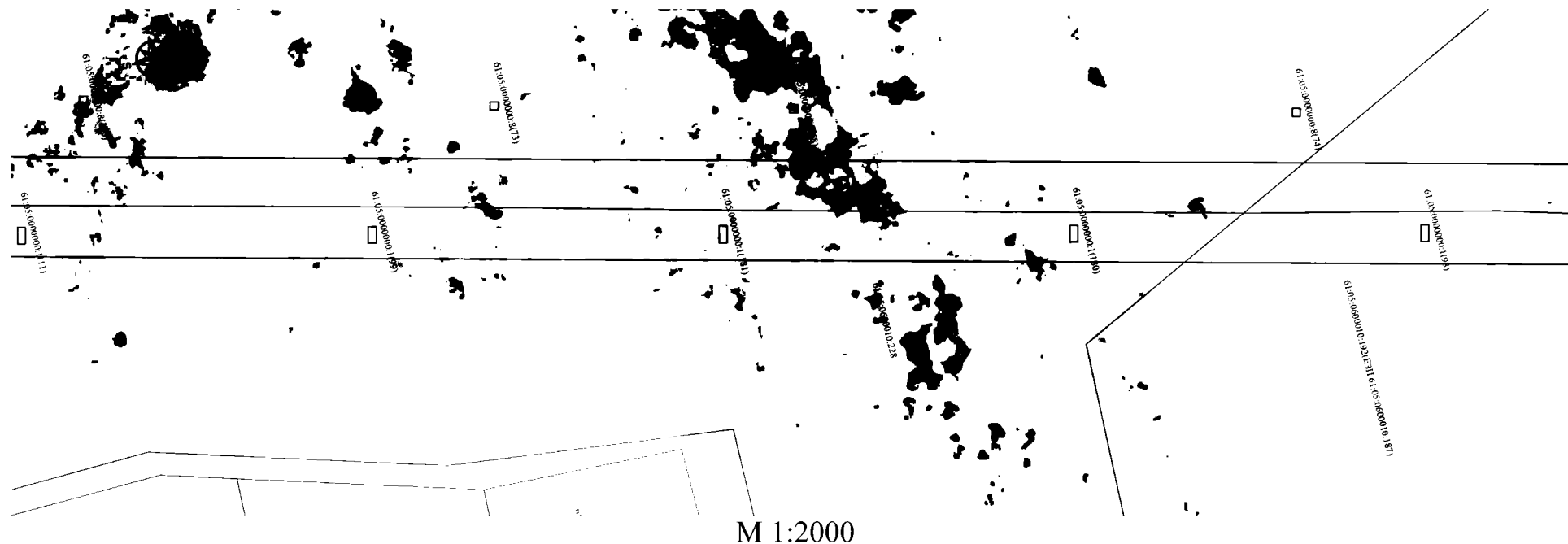
Условные обозначения:



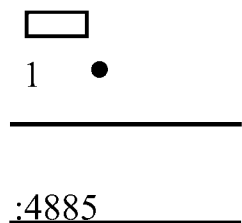
1 ●

:4885

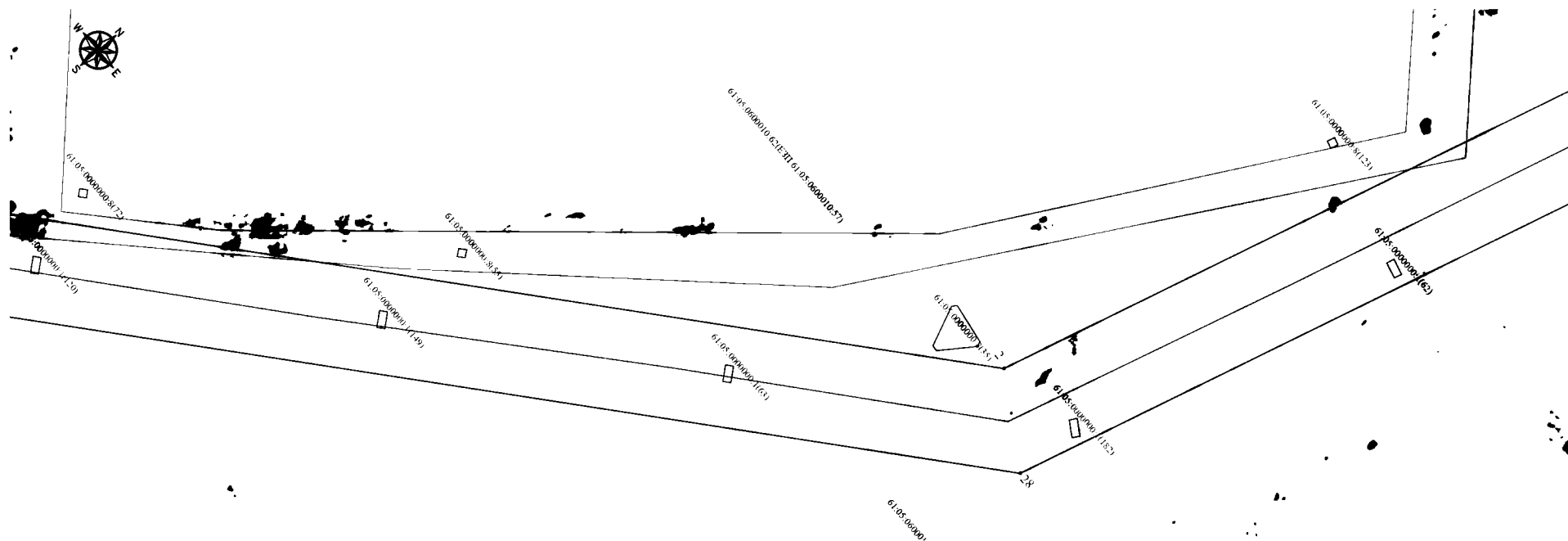
- граница территории, в отношении которой устанавливается публичный сервитут;
- поворотная точка линейного объекта;
- местоположение инженерного сооружения;
- граница и номер кадастрового квартала;
- граница и номер существующего земельного участка.



Условные обозначения:



- граница территории, в отношении которой устанавливается публичный сервитут;
- поворотная точка линейного объекта;
- местоположение инженерного сооружения;
- граница и номер кадастрового квартала;
- граница и номер существующего земельного участка.



М 1:2000

Условные обозначения:

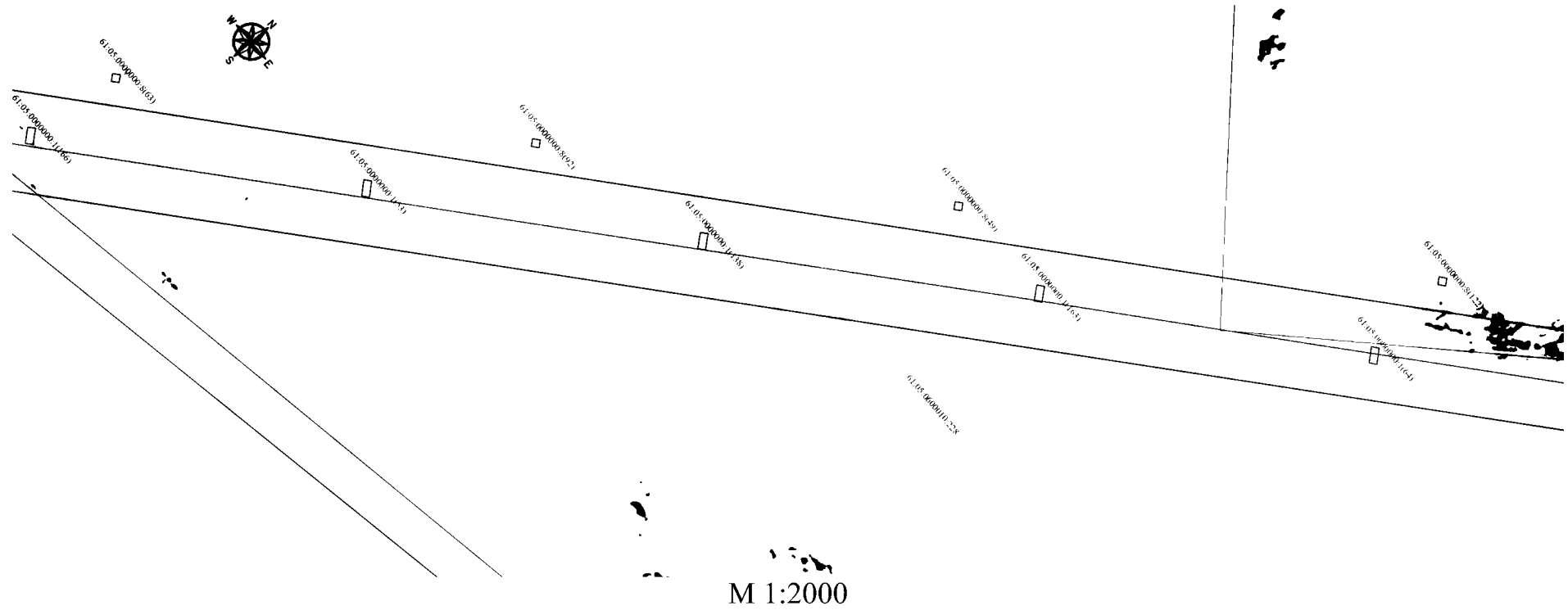


1 ●

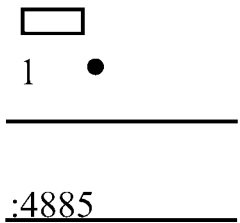


:4885

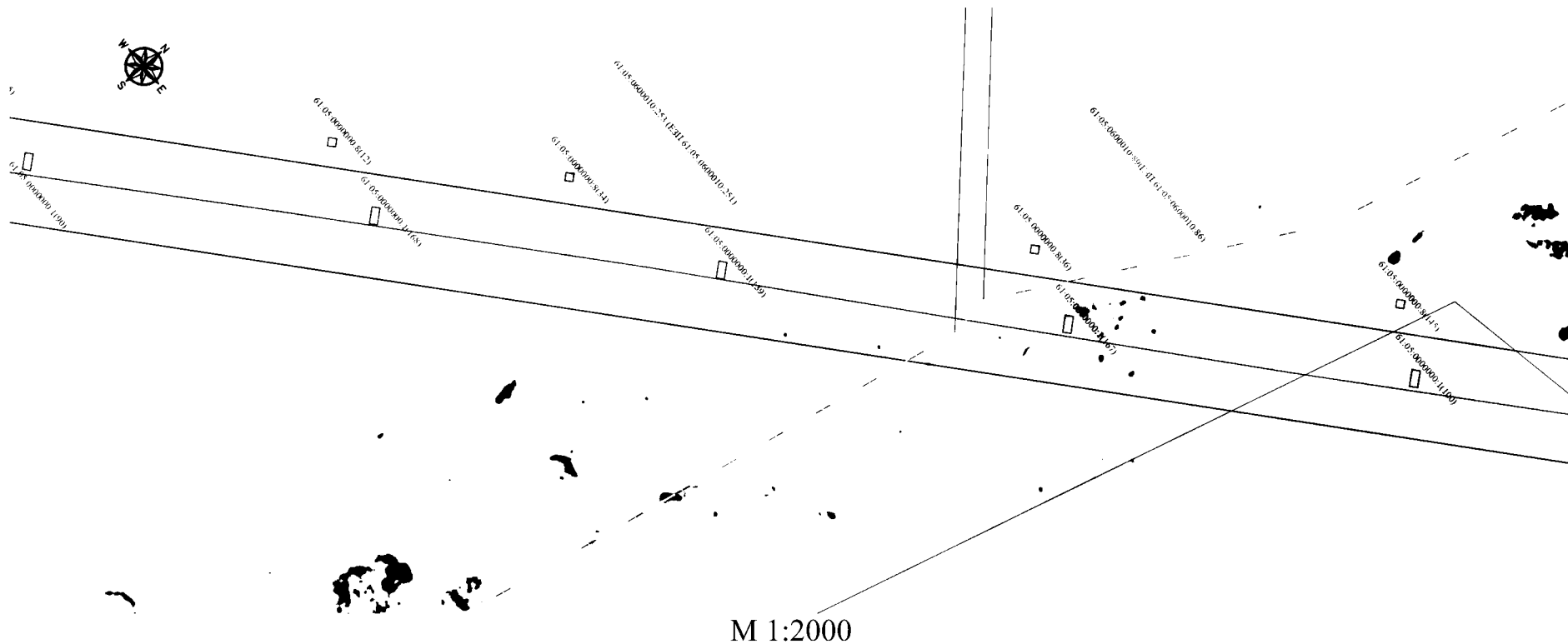
- граница территории, в отношении которой устанавливается публичный сервитут;
- поворотная точка линейного объекта;
- местоположение инженерного сооружения;
- граница и номер кадастрового квартала;
- граница и номер существующего земельного участка.



Условные обозначения:



- граница территории, в отношении которой устанавливается публичный сервитут;
- поворотная точка линейного объекта;
- местоположение инженерного сооружения;
- граница и номер кадастрового квартала;
- граница и номер существующего земельного участка.



М 1:2000

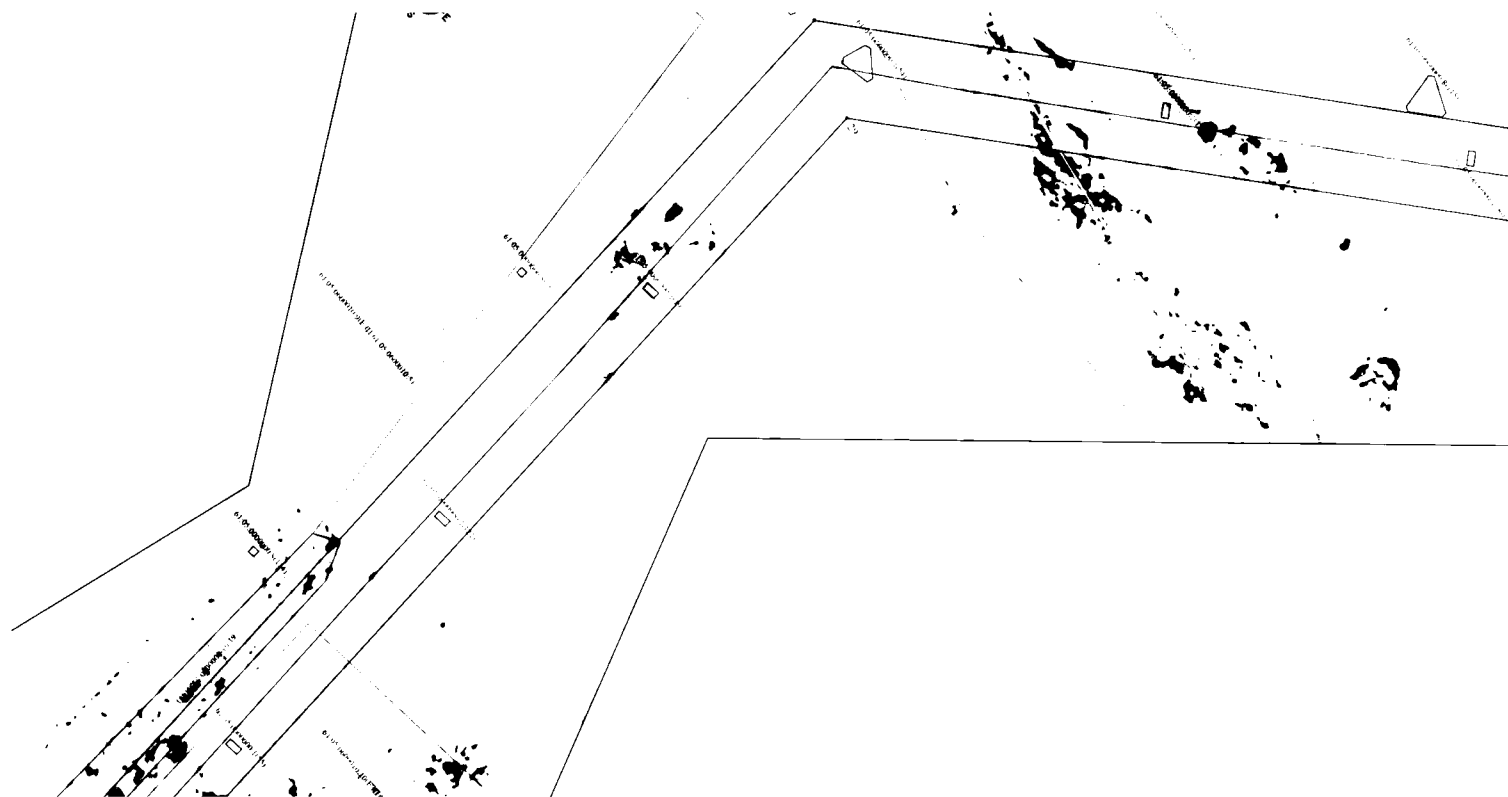
Условные обозначения:



1 ●

- граница территории, в отношении которой устанавливается публичный сервитут;
- поворотная точка линейного объекта;
- местоположение инженерного сооружения;
- граница административно-территориального образования;
- граница и номер кадастрового квартала;
- граница и номер существующего земельного участка.

:4885



М 1:2000


Условные обозначения:



1 ●

- граница территории, в отношении которой устанавливается публичный сервитут;
- поворотная точка линейного объекта;
- местоположение инженерного сооружения;
- граница административно-территориального образования;
- граница и номер кадастрового квартала;
- граница и номер существующего земельного участка.

:4885



Условные обозначения:



1 ●

- граница территории, в отношении которой устанавливается публичный сервитут;
- поворотная точка линейного объекта;
- местоположение инженерного сооружения;
- граница и номер кадастрового квартала;
- граница и номер существующего земельного участка.

:4885



Условные обозначения:




1 ●



:4885

- граница территории, в отношении которой устанавливается публичный сервитут;
- поворотная точка линейного объекта;
- местоположение инженерного сооружения;
- граница и номер кадастрового квартала;
- граница и номер существующего земельного участка.



М 1:2000

Условные обозначения:




1 ●



:4885

- граница территории, в отношении которой устанавливается публичный сервитут;
- поворотная точка линейного объекта;
- местоположение инженерного сооружения;
- граница и номер кадастрового квартала;
- граница и номер существующего земельного участка.



М 1:2000

Условные обозначения:




1 ●



:4885

- граница территории, в отношении которой устанавливается публичный сервитут;
- поворотная точка линейного объекта;
- местоположение инженерного сооружения;
- граница и номер кадастрового квартала;
- граница и номер существующего земельного участка.



М 1:2000

Условные обозначения:




1 ●



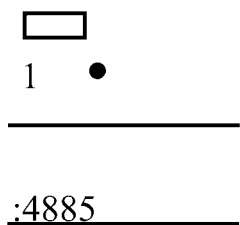
:4885

- граница территории, в отношении которой устанавливается публичный сервитут;
- поворотная точка линейного объекта;
- местоположение инженерного сооружения;
- граница и номер кадастрового квартала;
- граница и номер существующего земельного участка.




М 1:2000

Условные обозначения:

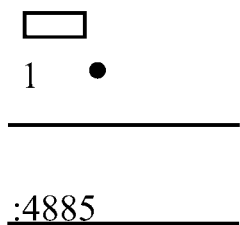


- граница территории, в отношении которой устанавливается публичный сервитут;
- поворотная точка линейного объекта;
- местоположение инженерного сооружения;
- граница и номер кадастрового квартала;
- граница и номер существующего земельного участка.




М 1:2000

Условные обозначения:



- граница территории, в отношении которой устанавливается публичный сервитут;
- поворотная точка линейного объекта;
- местоположение инженерного сооружения;
- граница и номер кадастрового квартала;
- граница и номер существующего земельного участка.



М 1:2000


Условные обозначения:



1 ●

:4885

- граница территории, в отношении которой устанавливается публичный сервитут;
- поворотная точка линейного объекта;
- местоположение инженерного сооружения;
- граница и номер кадастрового квартала;
- граница и номер существующего земельного участка.



М 1:2000

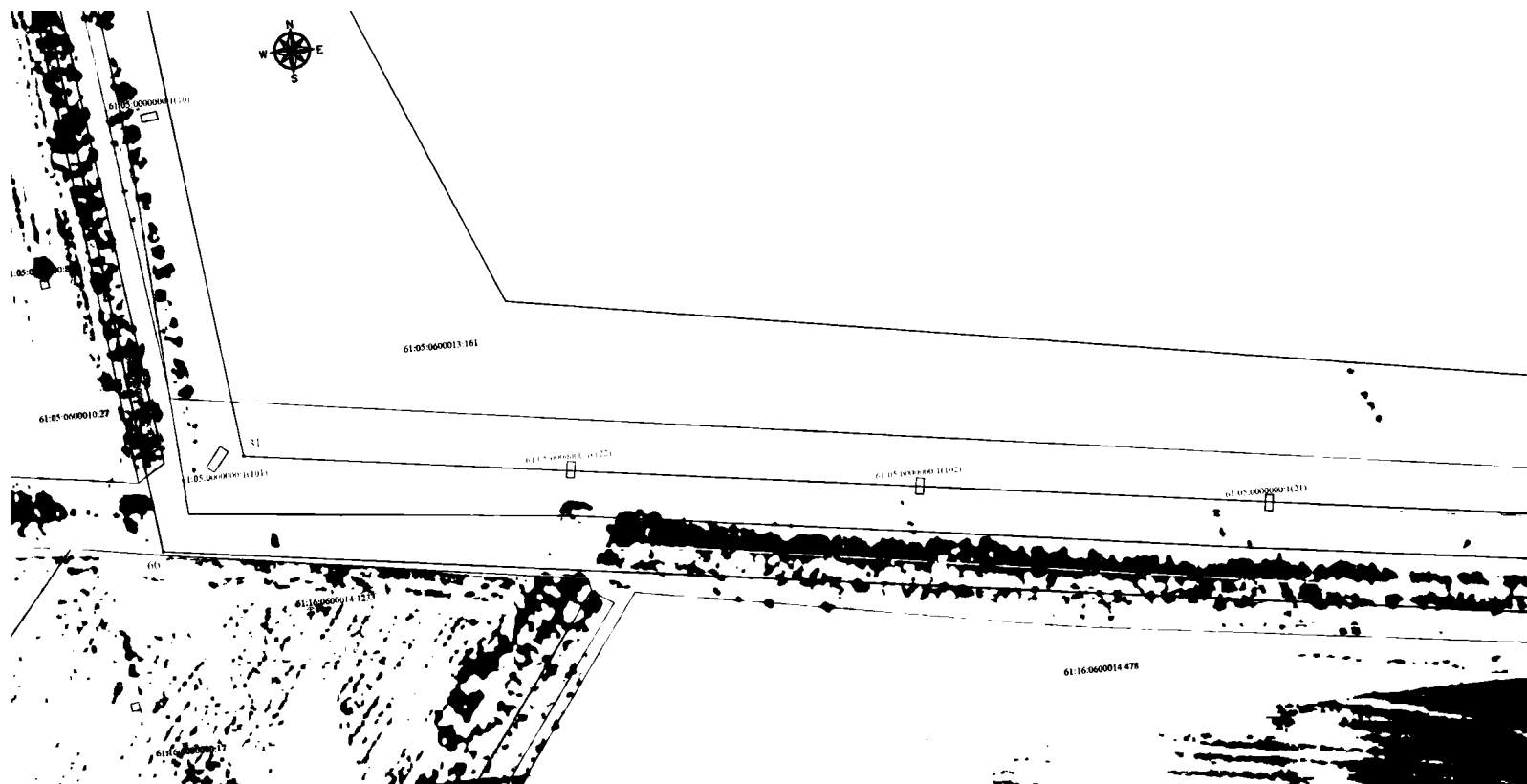
Условные обозначения:



1

:4885

- граница территории, в отношении которой устанавливается публичный сервитут;
- поворотная точка линейного объекта;
- местоположение инженерного сооружения;
- граница и номер кадастрового квартала;
- граница и номер существующего земельного участка.



М 1:2000


Условные обозначения:



1 ●

- граница территории, в отношении которой устанавливается публичный сервитут;
- поворотная точка линейного объекта;
- местоположение инженерного сооружения;
- граница административно-территориального образования;
- граница и номер кадастрового квартала;
- граница и номер существующего земельного участка.

:4885



М 1:2000

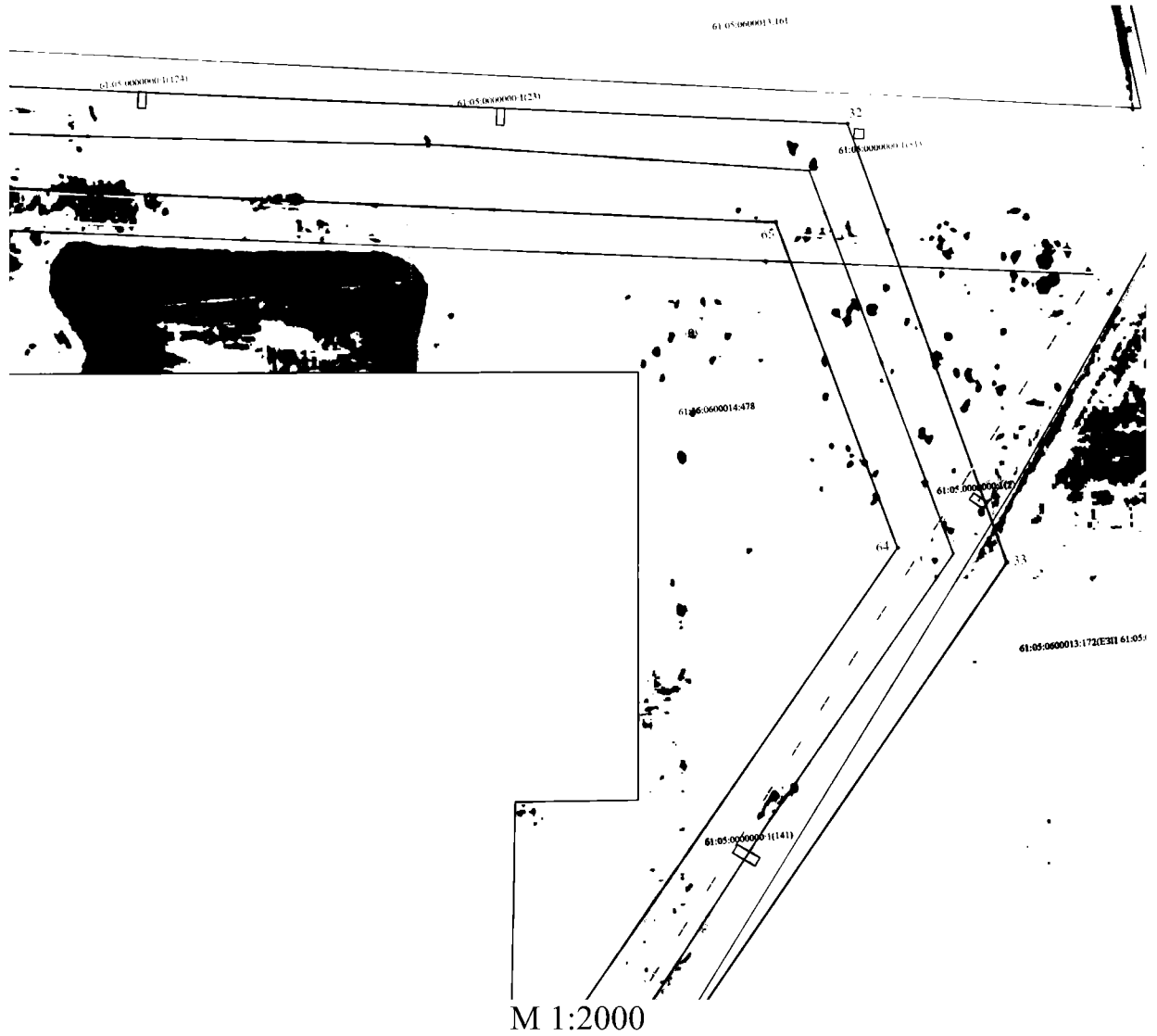
Условные обозначения:



1 ●

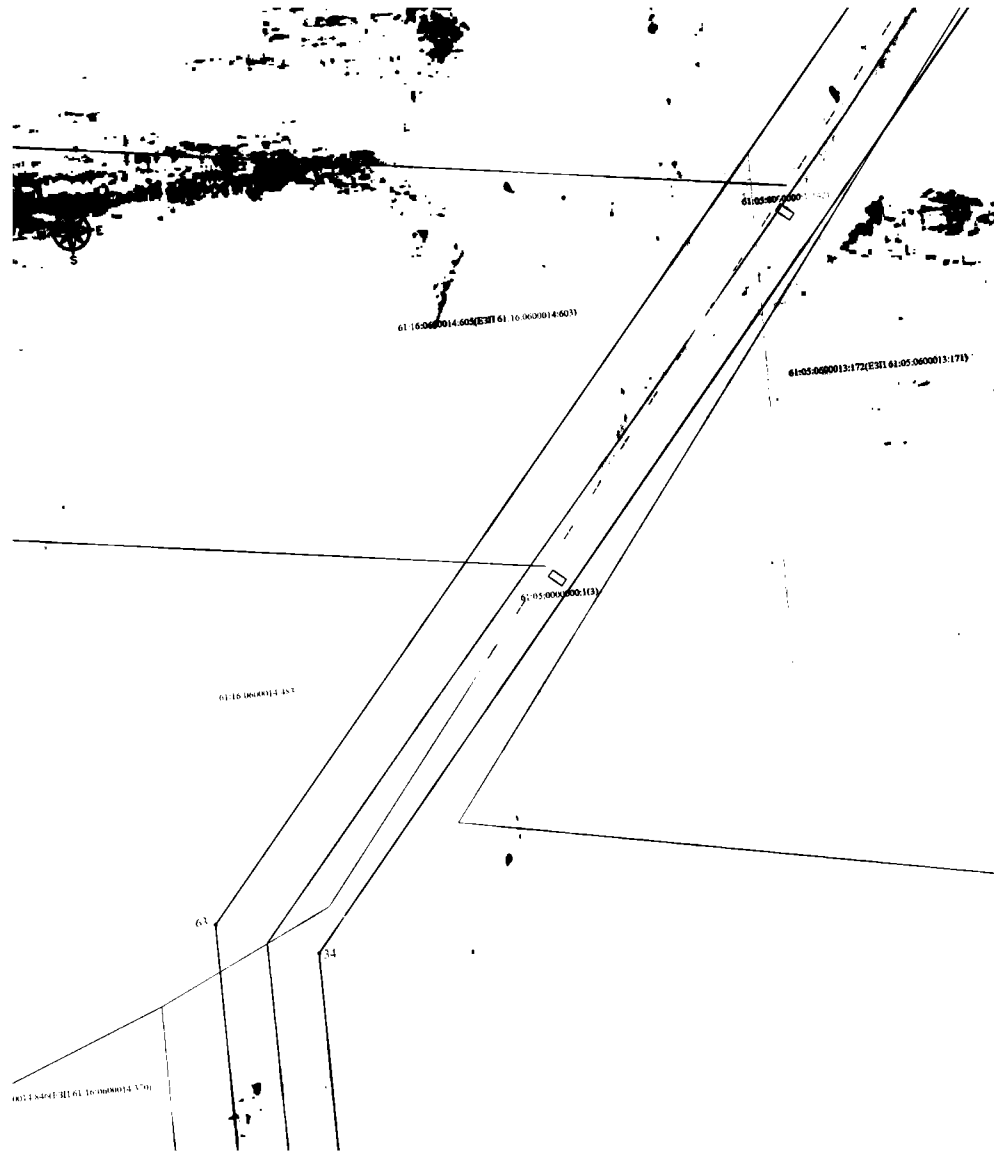
:4885

- граница территории, в отношении которой устанавливается публичный сервитут;
- поворотная точка линейного объекта;
- местоположение инженерного сооружения;
- граница административно-территориального образования;
- граница и номер кадастрового квартала;
- граница и номер существующего земельного участка.







Условные обозначения:

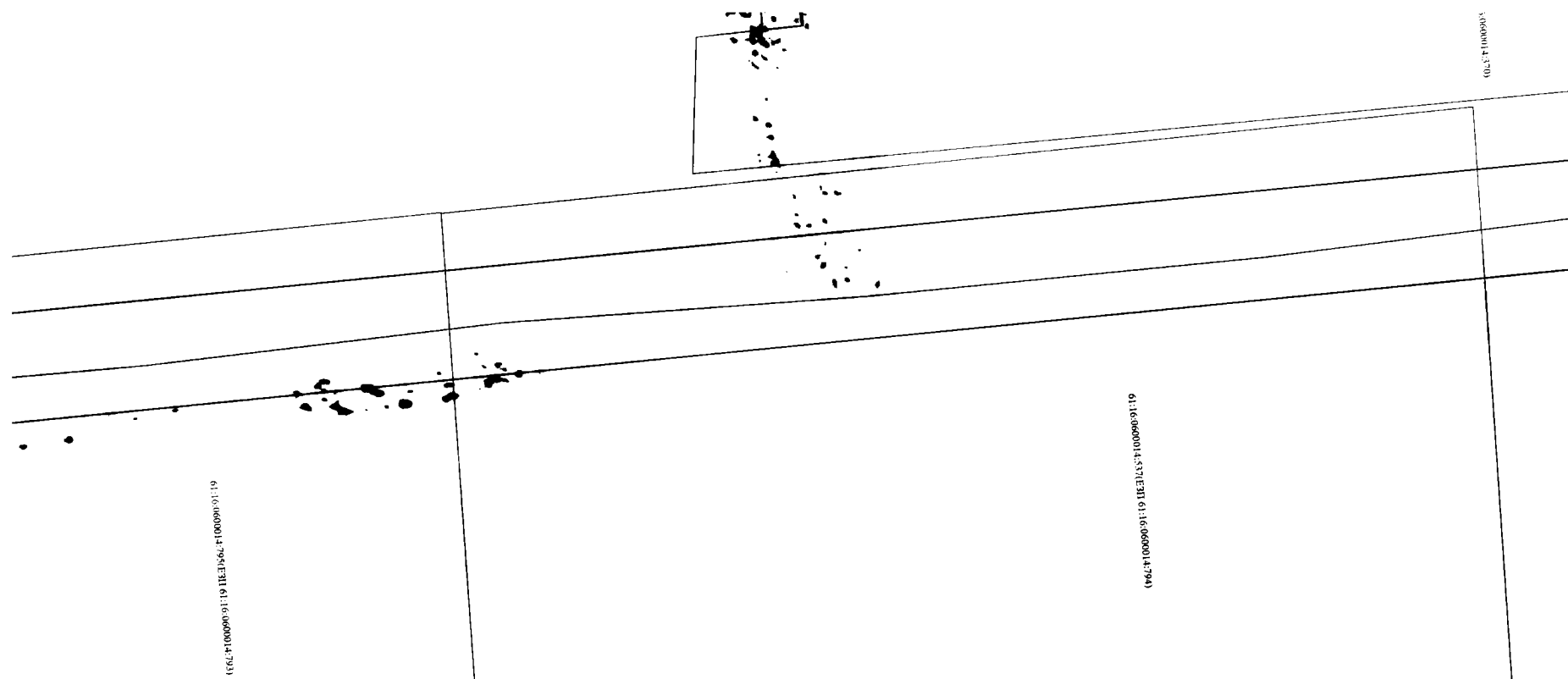
- | | |
|--|--|
| <div style="border: 1px solid black; width: 20px; height: 10px; margin-bottom: 5px;"></div> <div style="display: flex; align-items: center; margin-bottom: 5px;"> 1 • </div> <div style="border-bottom: 2px solid black; width: 40px; margin-bottom: 5px;"></div> <div style="border-bottom: 2px solid black; width: 40px; margin-bottom: 5px;"></div> | <ul style="list-style-type: none"> – граница территории, в отношении которой устанавливается публичный сервитут; – поворотная точка линейного объекта; – местоположение инженерного сооружения; – граница административно-территориального образования; – граница и номер кадастрового квартала; – граница и номер существующего земельного участка. |
|--|--|



М 1:2000

Условные обозначения:

- | | |
|---|---|
|  | — граница территории, в отношении которой устанавливается публичный сервитут; |
| 1 ● | — поворотная точка линейного объекта; |
|  | — местоположение инженерного сооружения; |
|  | — граница административно-территориального образования; |
|  | — граница и номер кадастрового квартала; |
| <u>4885</u> | — граница и номер существующего земельного участка. |



М 1:2000

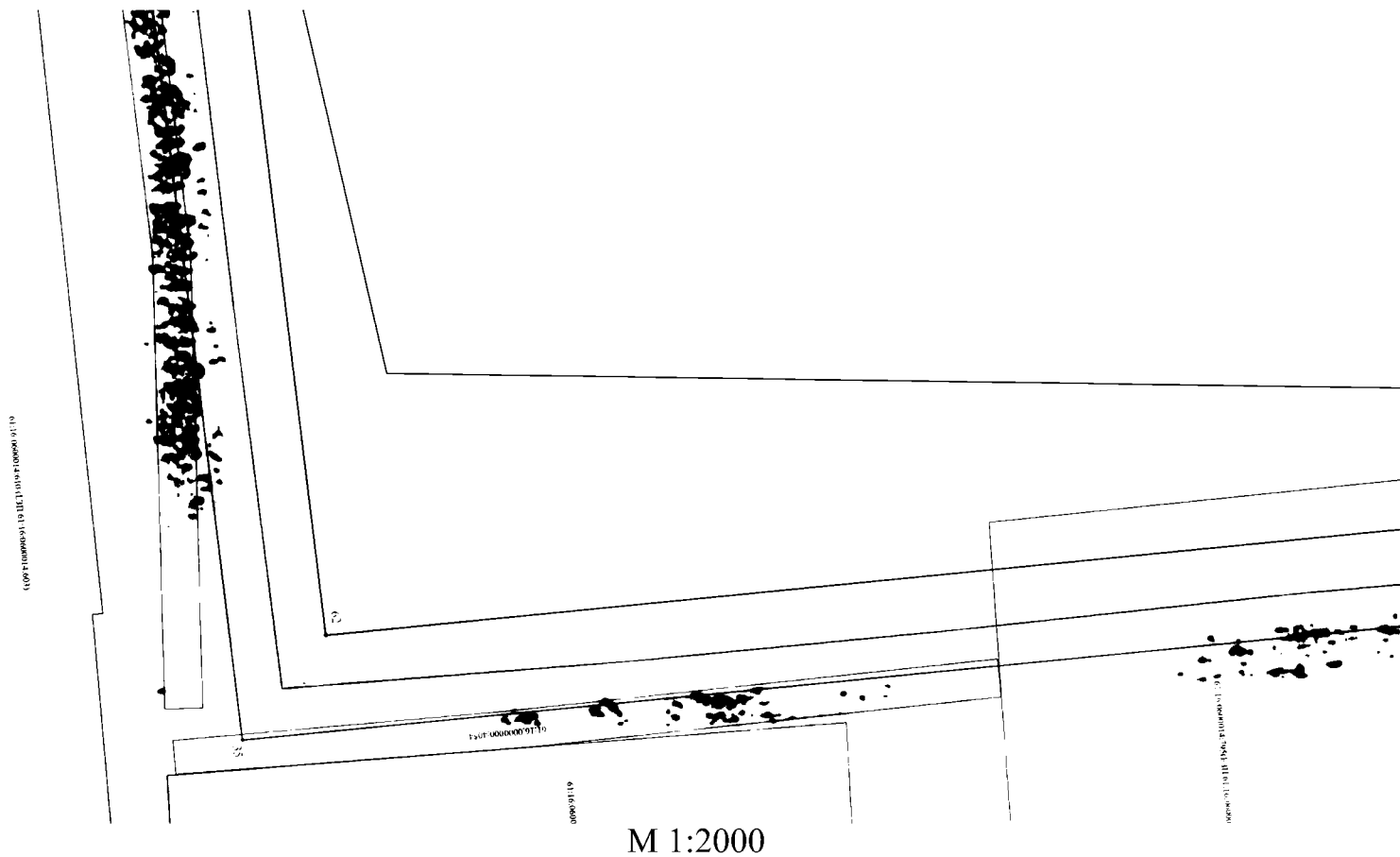
Условные обозначения:



1 ●

:4885

- граница территории, в отношении которой устанавливается публичный сервитут;
- поворотная точка линейного объекта;
- местоположение инженерного сооружения;
- граница и номер кадастрового квартала;
- граница и номер существующего земельного участка.



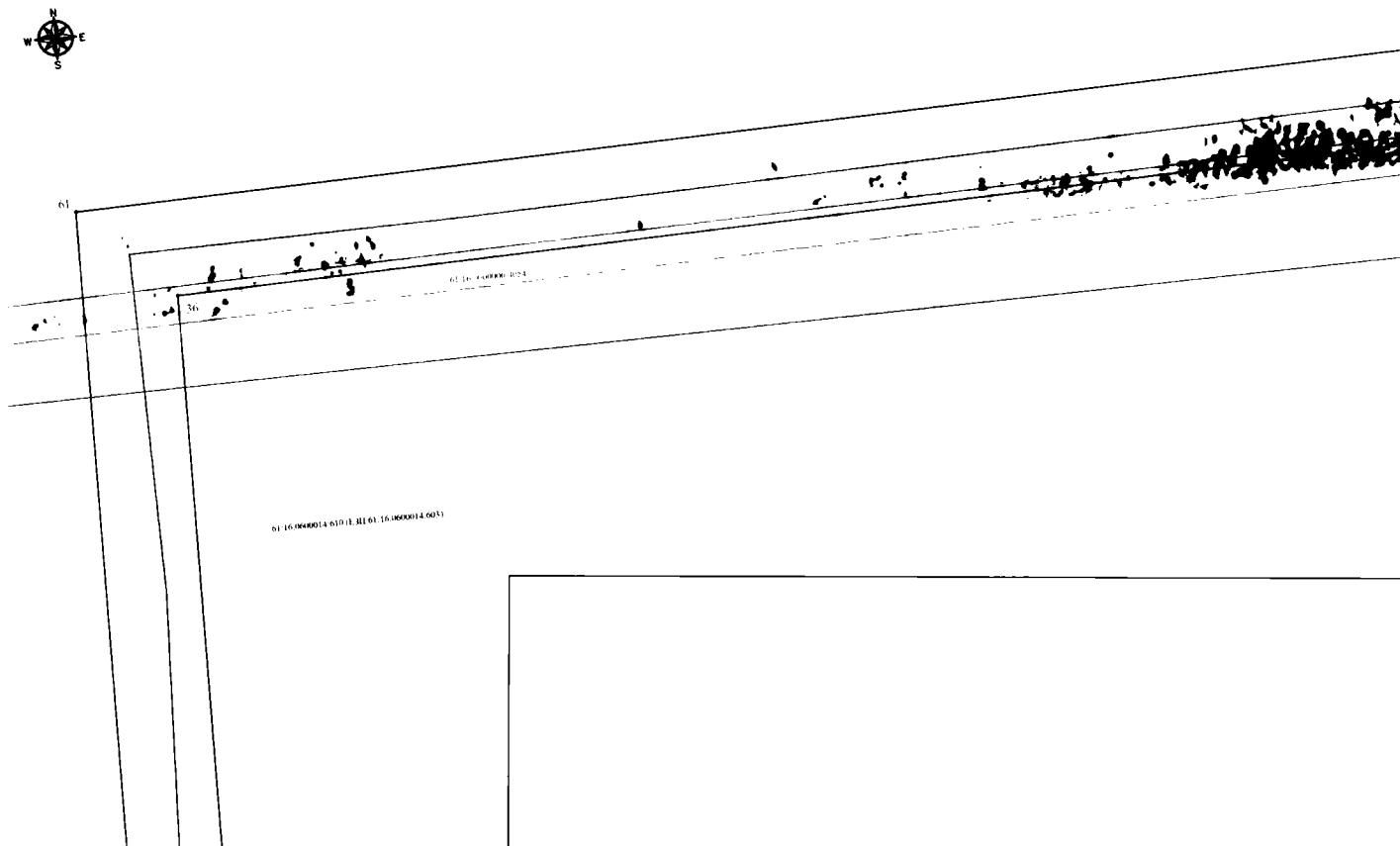
Условные обозначения:



1 ●

- граница территории, в отношении которой устанавливается публичный сервитут;
- поворотная точка линейного объекта;
- местоположение инженерного сооружения;
- граница и номер кадастрового квартала;
- граница и номер существующего земельного участка.

:4885




Условные обозначения:



1 ●

:4885

- граница территории, в отношении которой устанавливается публичный сервитут;
- поворотная точка линейного объекта;
- местоположение инженерного сооружения;
- граница и номер кадастрового квартала;
- граница и номер существующего земельного участка.



М 1:2000

Условные обозначения:

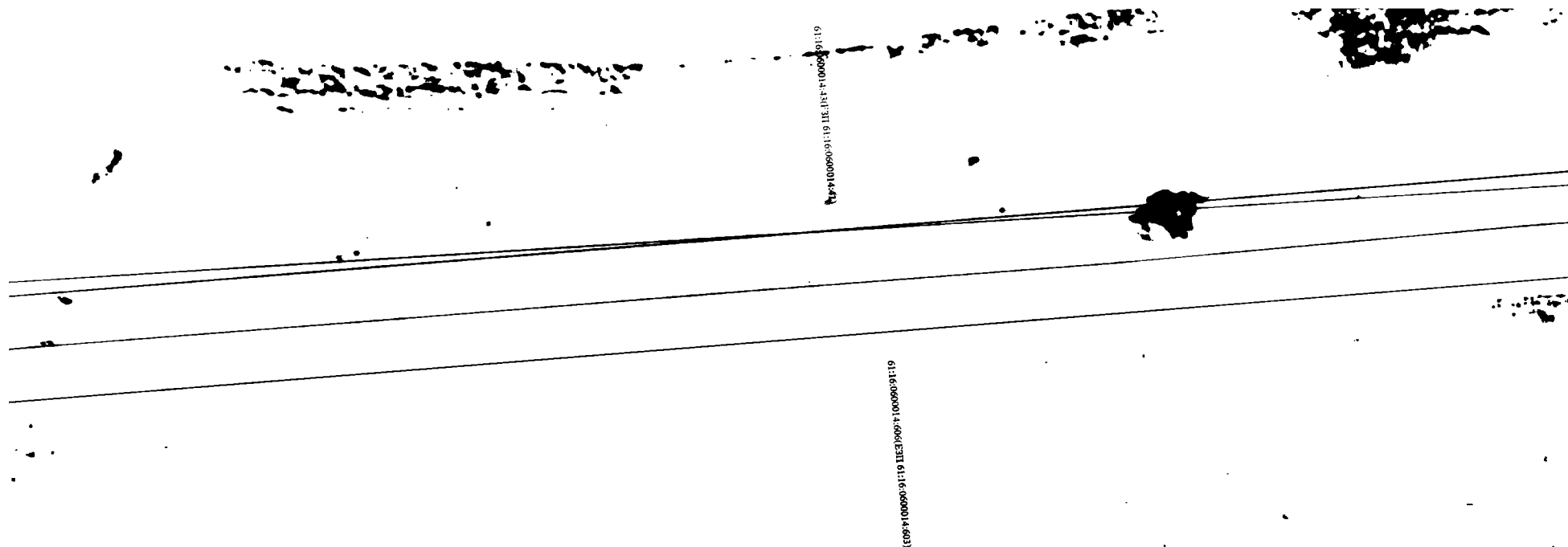


1 ●



:4885

- граница территории, в отношении которой устанавливается публичный сервитут;
- поворотная точка линейного объекта;
- местоположение инженерного сооружения;
- граница и номер кадастрового квартала;
- граница и номер существующего земельного участка.



М 1:2000

Условные обозначения:

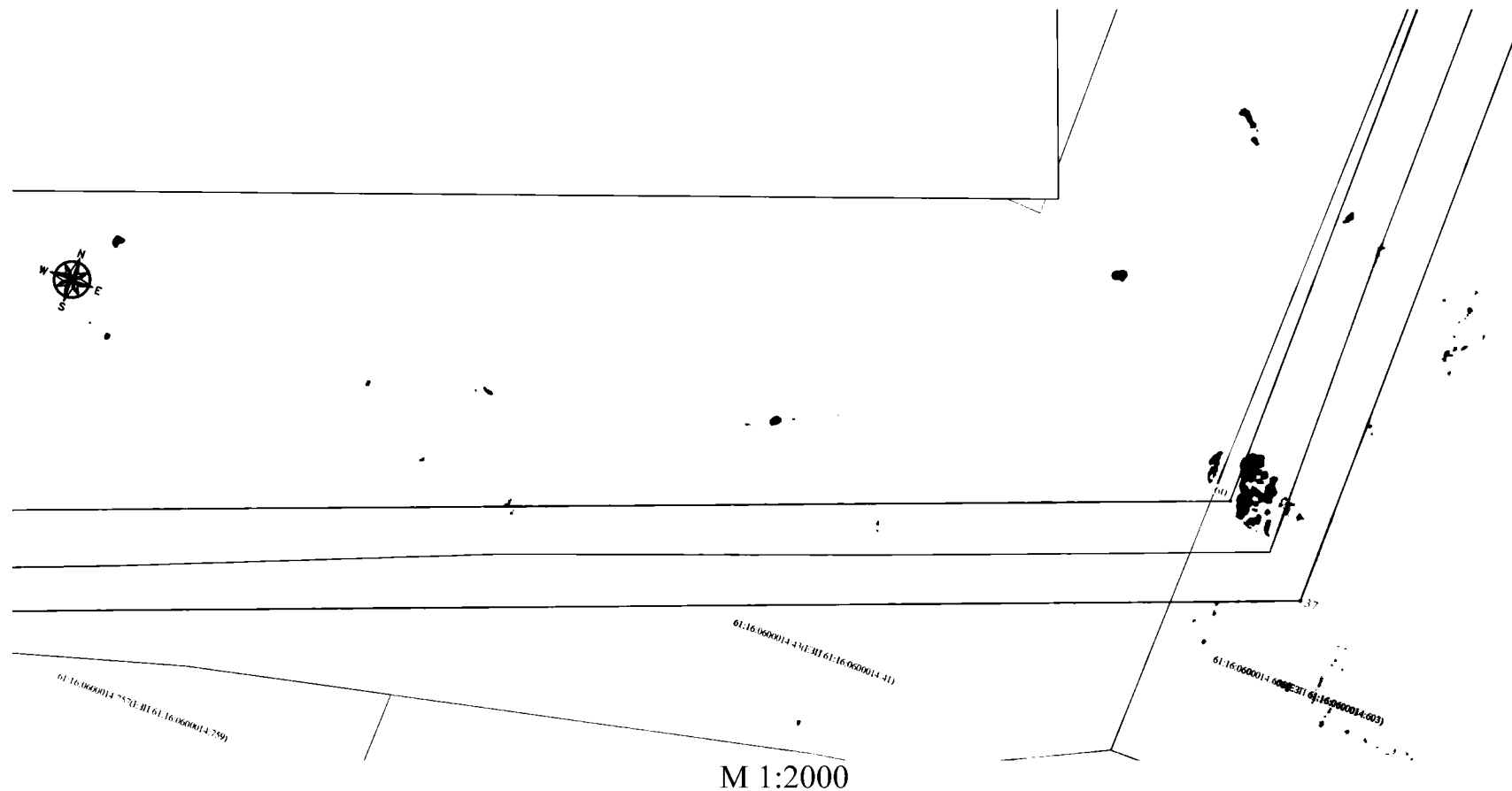


1



- граница территории, в отношении которой устанавливается публичный сервитут;
- поворотная точка линейного объекта;
- местоположение инженерного сооружения;
- граница и номер кадастрового квартала;
- граница и номер существующего земельного участка.

:4885



М 1:2000

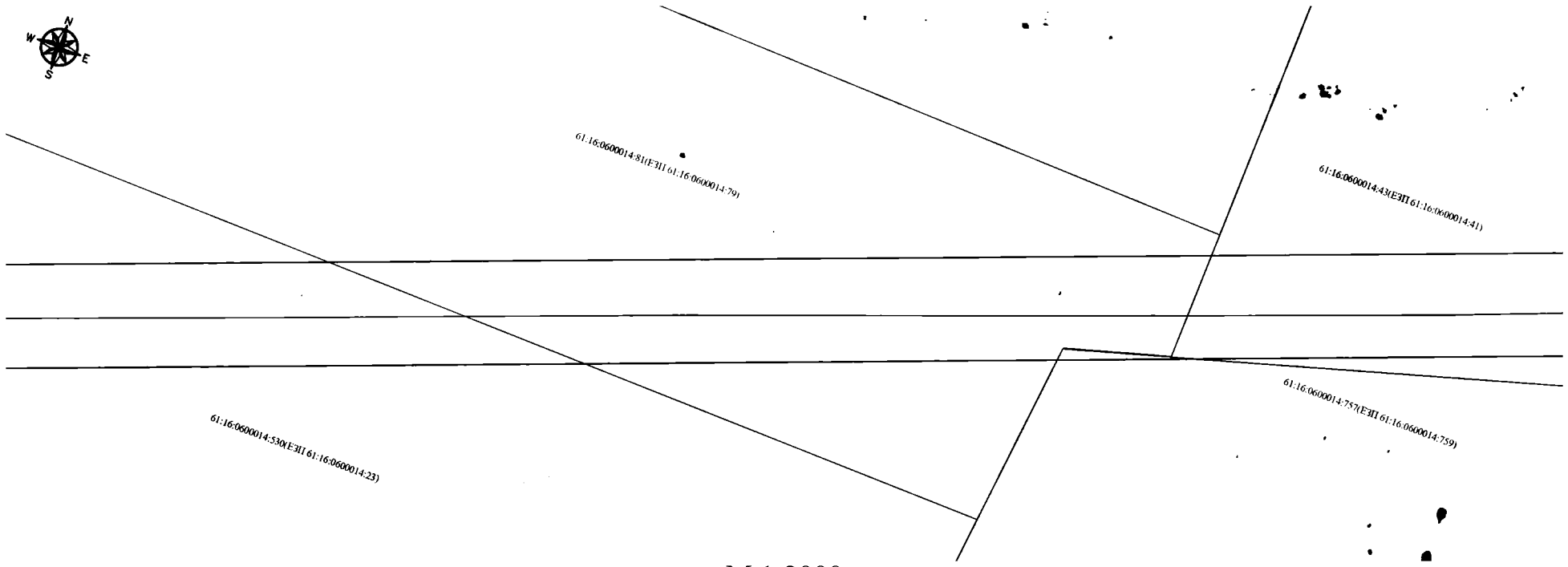
Условные обозначения:



1 ●

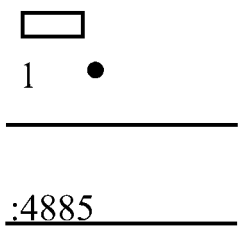
:4885

- граница территории, в отношении которой устанавливается публичный сервитут;
- поворотная точка линейного объекта;
- местоположение инженерного сооружения;
- граница и номер кадастрового квартала;
- граница и номер существующего земельного участка.

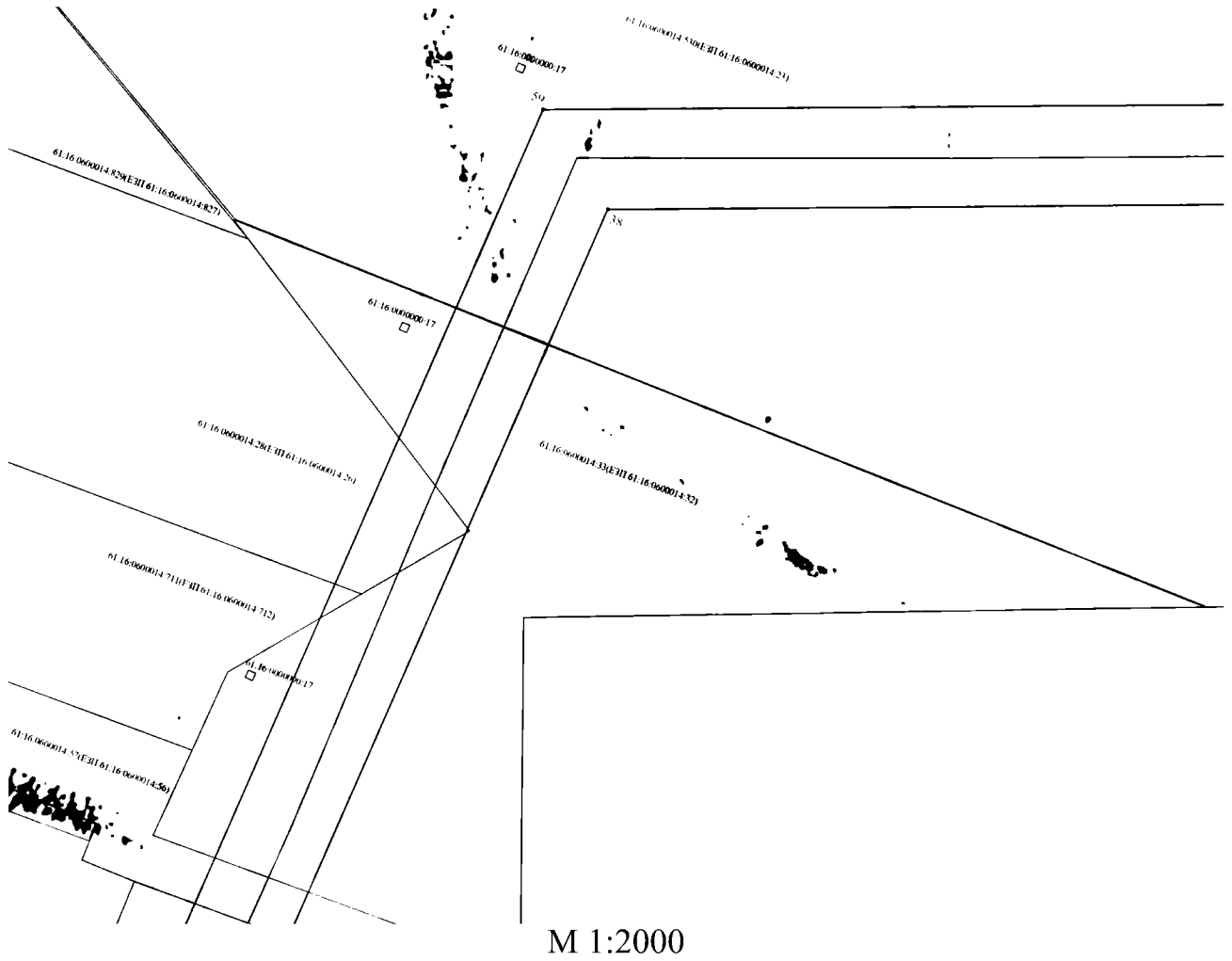


М 1:2000

Условные обозначения:

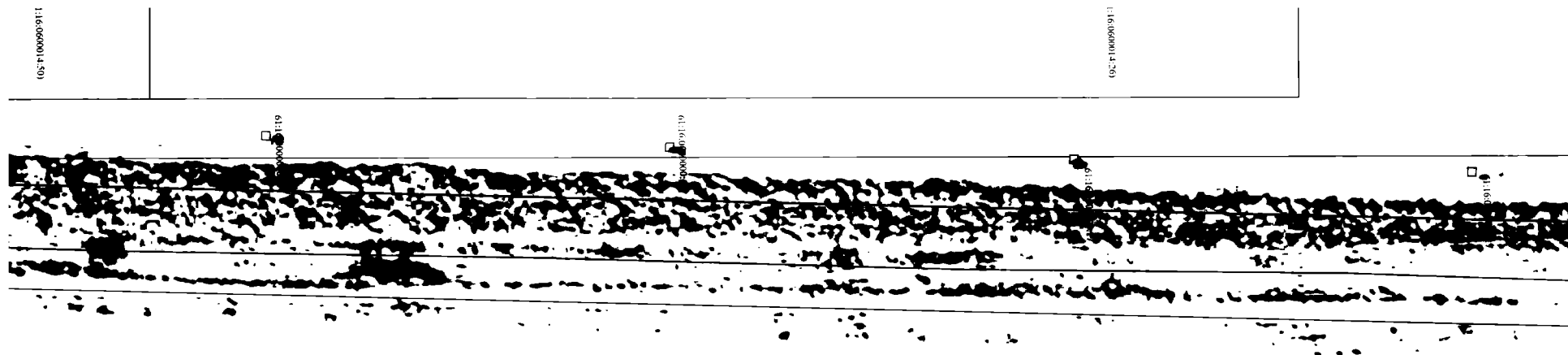


- граница территории, в отношении которой устанавливается публичный сервитут;
- поворотная точка линейного объекта;
- местоположение инженерного сооружения;
- граница и номер кадастрового квартала;
- граница и номер существующего земельного участка.



Условные обозначения:

- | | |
|---|--|
| <div style="border: 1px solid black; width: 20px; height: 10px; margin-bottom: 10px;"></div> <div style="display: flex; align-items: center; margin-bottom: 10px;"> 1 • </div> <hr style="border: 1px solid black; width: 50px; margin-bottom: 10px;"/> <div style="display: flex; align-items: center;"> : 4885 </div> <hr style="border: 1px solid black; width: 50px;"/> | <p>– граница территории, в отношении которой устанавливается публичный сервитут;</p> <p>– поворотная точка линейного объекта;</p> <p>– местоположение инженерного сооружения;</p> <p>– граница и номер кадастрового квартала;</p> <p>– граница и номер существующего земельного участка.</p> |
|---|--|



М 1:2000

Условные обозначения:

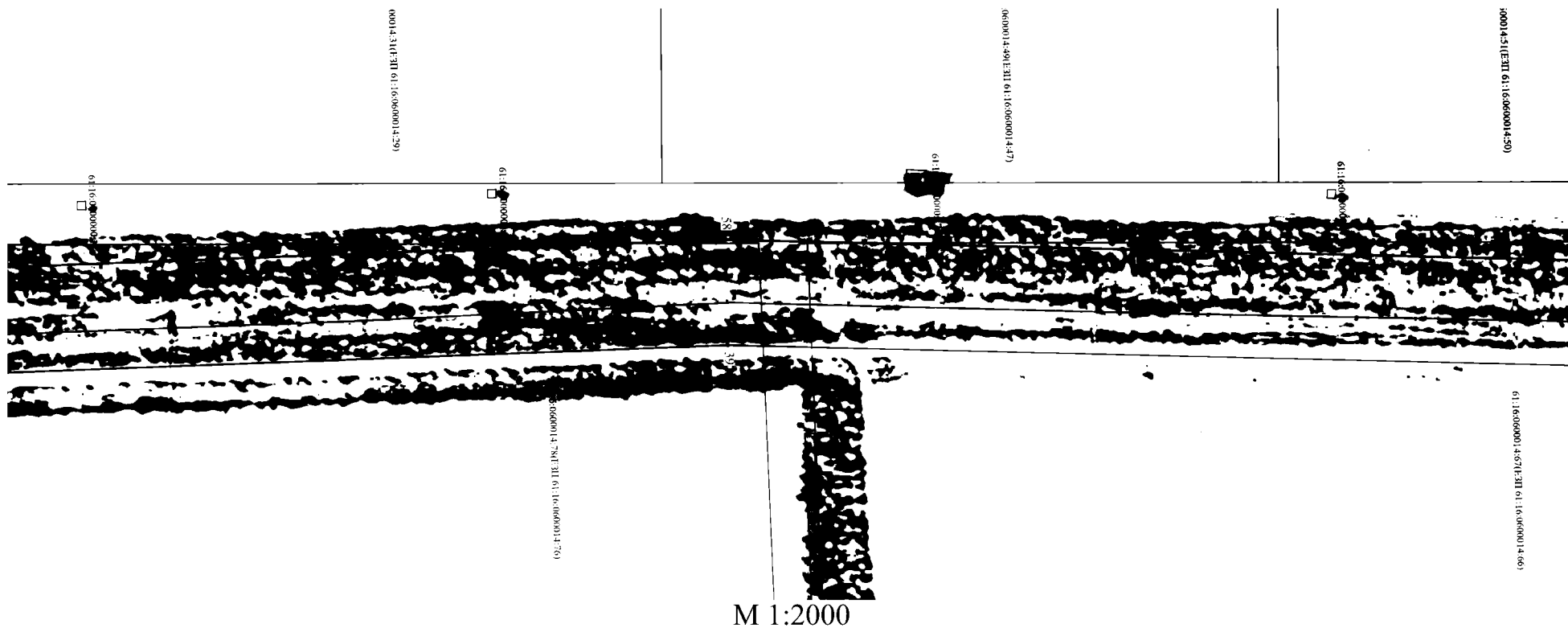


1 ●

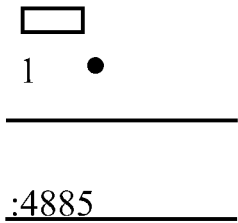


:4885


- граница территории, в отношении которой устанавливается публичный сервитут;
- поворотная точка линейного объекта;
- местоположение инженерного сооружения;
- граница и номер кадастрового квартала;
- граница и номер существующего земельного участка.



Условные обозначения:



- граница территории, в отношении которой устанавливается публичный сервитут;
- поворотная точка линейного объекта;
- местоположение инженерного сооружения;
- граница и номер кадастрового квартала;
- граница и номер существующего земельного участка.



М 1:2000


Условные обозначения:



1 ●

:4885

- граница территории, в отношении которой устанавливается публичный сервитут;
- поворотная точка линейного объекта;
- местоположение инженерного сооружения;
- граница и номер кадастрового квартала;
- граница и номер существующего земельного участка.



М 1:2000

Условные обозначения:



1 ●



- граница территории, в отношении которой устанавливается публичный сервитут;
- поворотная точка линейного объекта;
- местоположение инженерного сооружения;
- граница и номер кадастрового квартала;
- граница и номер существующего земельного участка.

:4885




М 1:2000

Условные обозначения:





- 
- 1 ●
- 
- :4885

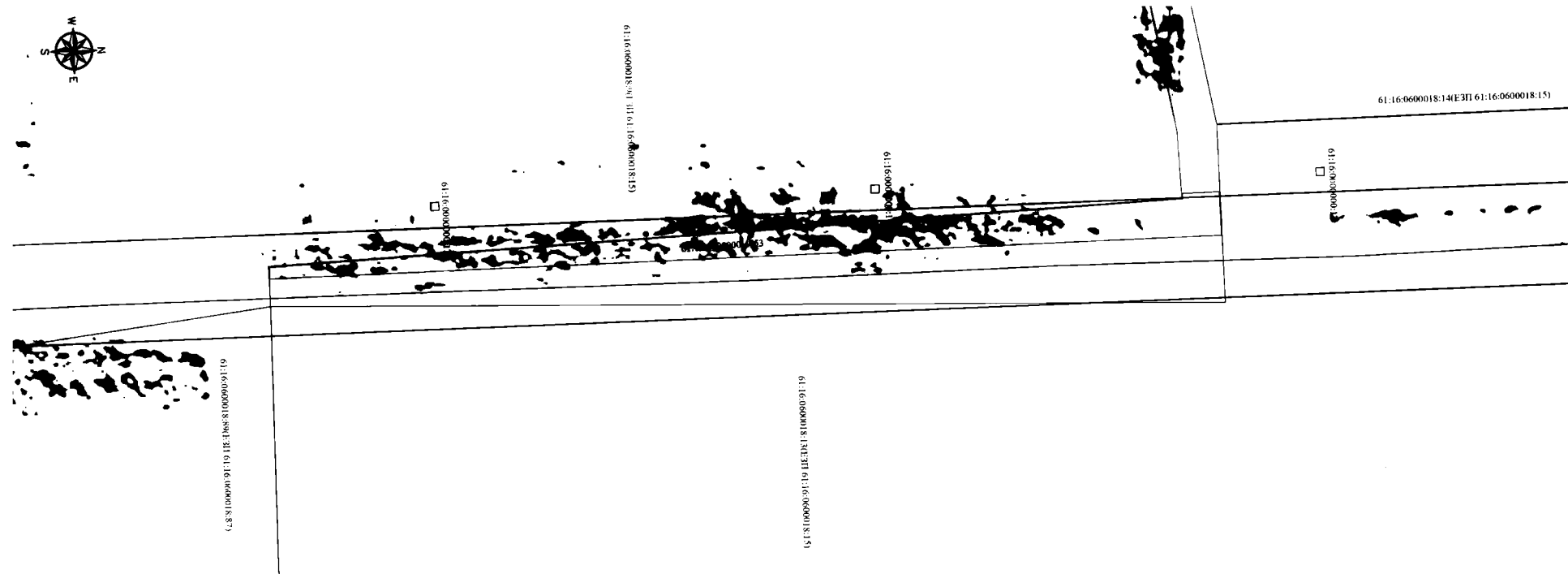
- граница территории, в отношении которой устанавливается публичный сервитут;
- поворотная точка линейного объекта;
- местоположение инженерного сооружения;
- граница и номер кадастрового квартала;
- граница и номер существующего земельного участка.



М 1:2000

Условные обозначения:

- | | |
|---|---|
|  | – граница территории, в отношении которой устанавливается публичный сервитут; |
| 1 ● | – поворотная точка линейного объекта; |
|  | – местоположение инженерного сооружения; |
|  | – граница административно-территориального образования; |
|  | – граница и номер кадастрового квартала; |
| <u>:4885</u> | – граница и номер существующего земельного участка. |



М 1:2000

Условные обозначения:

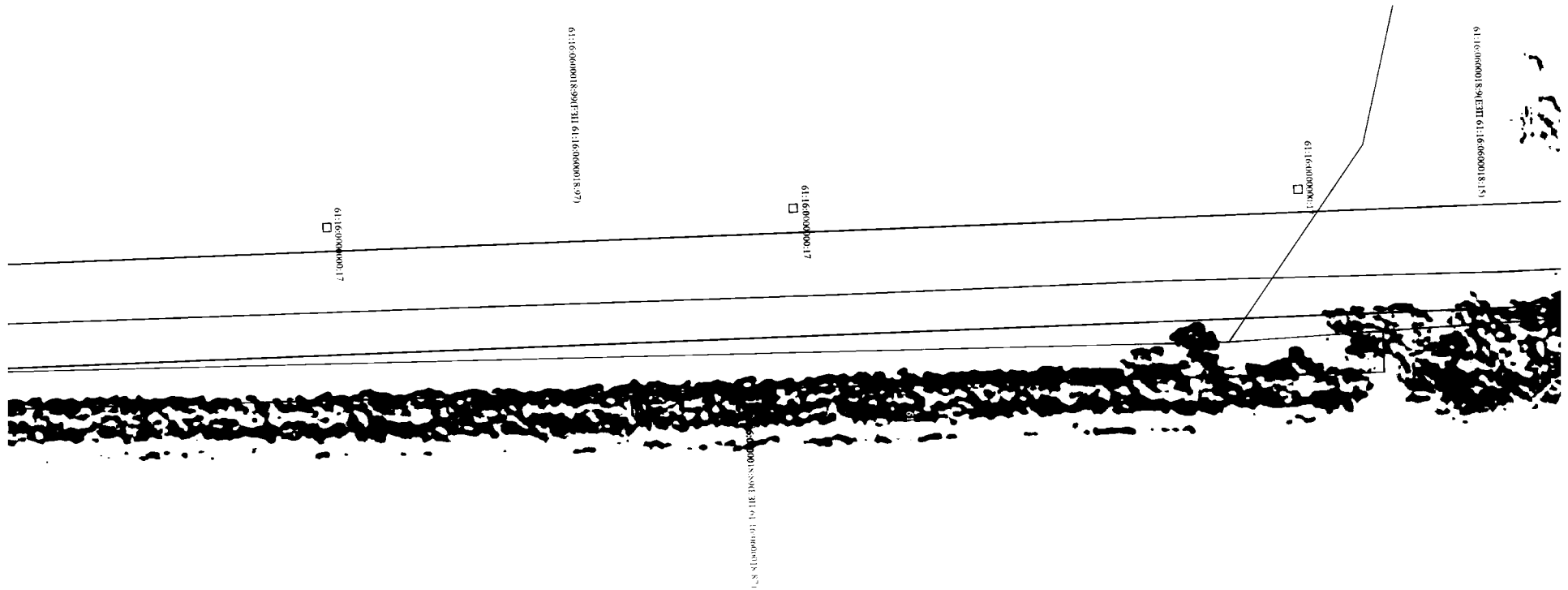


1 ●



:4885

- граница территории, в отношении которой устанавливается публичный сервитут;
- поворотная точка линейного объекта;
- местоположение инженерного сооружения;
- граница и номер кадастрового квартала;
- граница и номер существующего земельного участка.



М 1:2000

Условные обозначения:

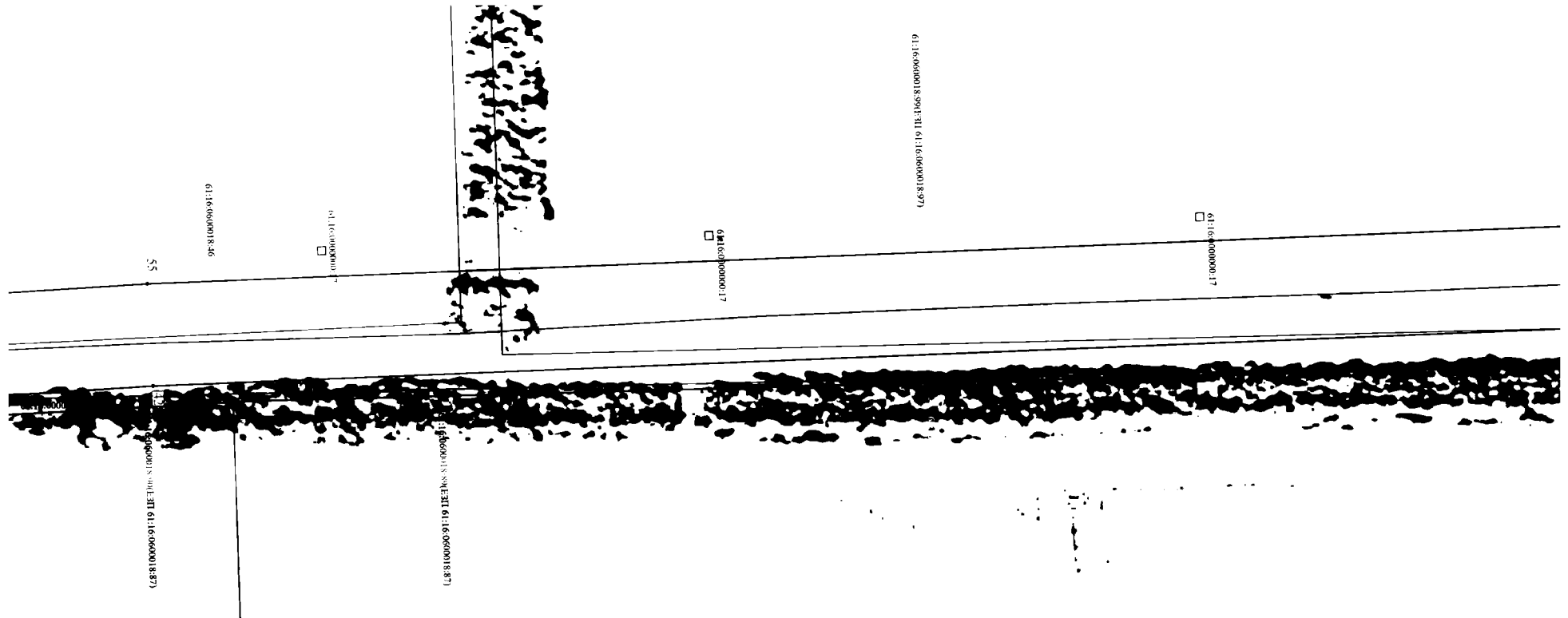


1 •



:4885

- граница территории, в отношении которой устанавливается публичный сервитут;
- поворотная точка линейного объекта;
- местоположение инженерного сооружения;
- граница и номер кадастрового квартала;
- граница и номер существующего земельного участка.



М 1:2000

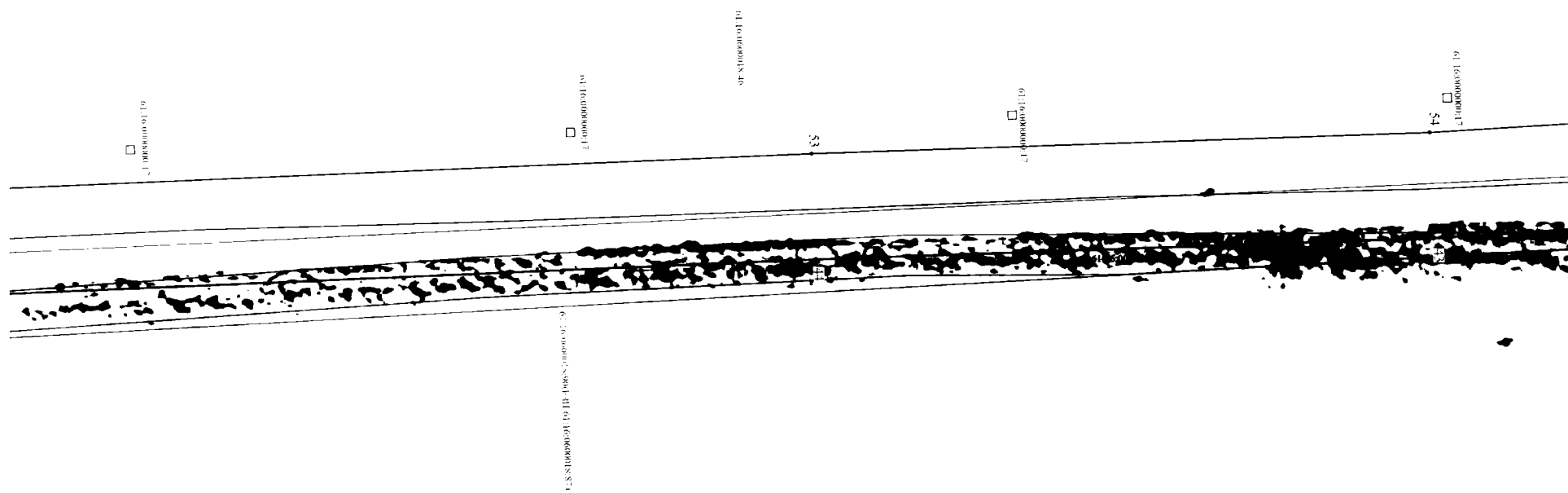
Условные обозначения:



1 ●

:4885

- граница территории, в отношении которой устанавливается публичный сервитут;
- поворотная точка линейного объекта;
- местоположение инженерного сооружения;
- граница и номер кадастрового квартала;
- граница и номер существующего земельного участка.



М 1:2000

Условные обозначения:

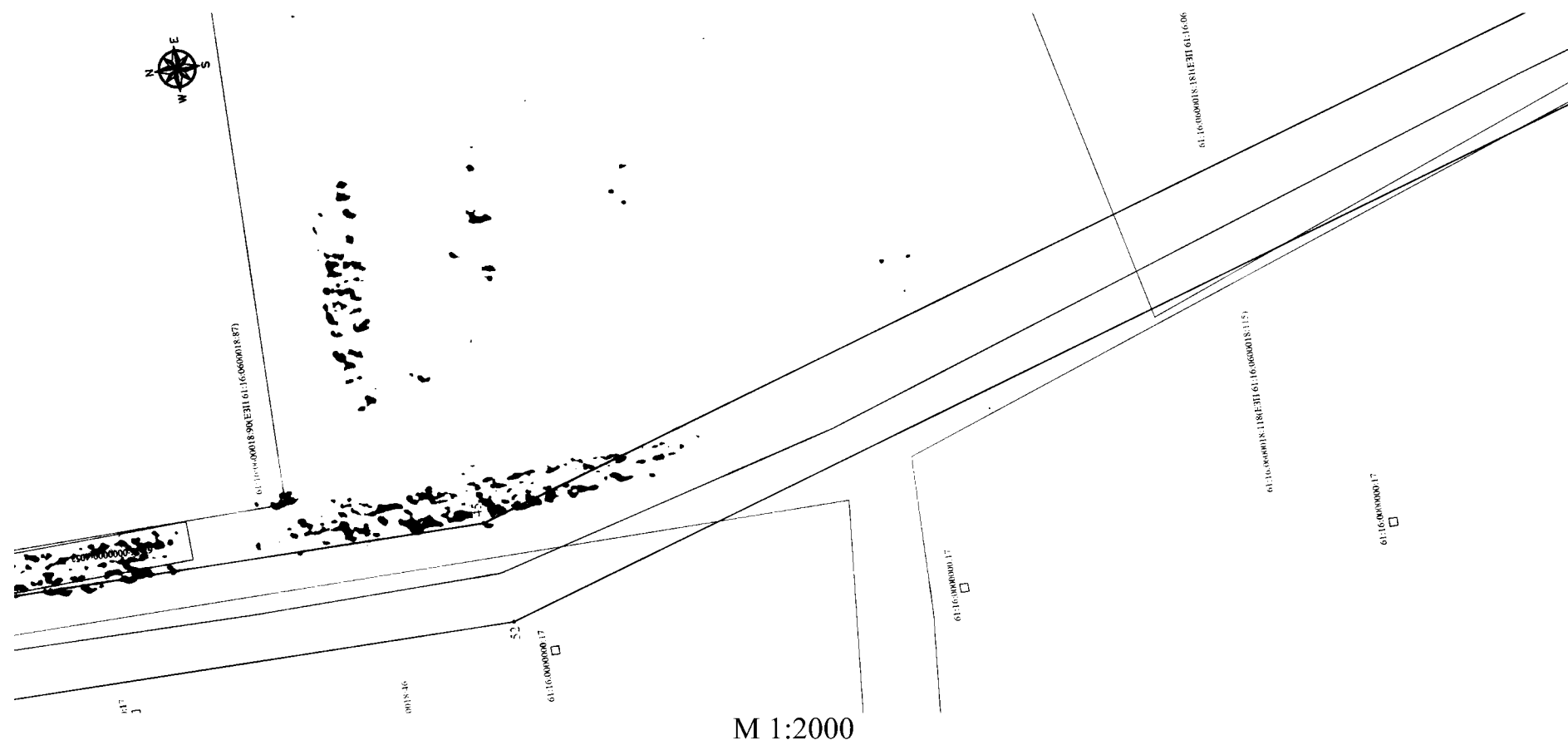


1 ●



:4885

- граница территории, в отношении которой устанавливается публичный сервитут;
- поворотная точка линейного объекта;
- местоположение инженерного сооружения;
- граница и номер кадастрового квартала;
- граница и номер существующего земельного участка.

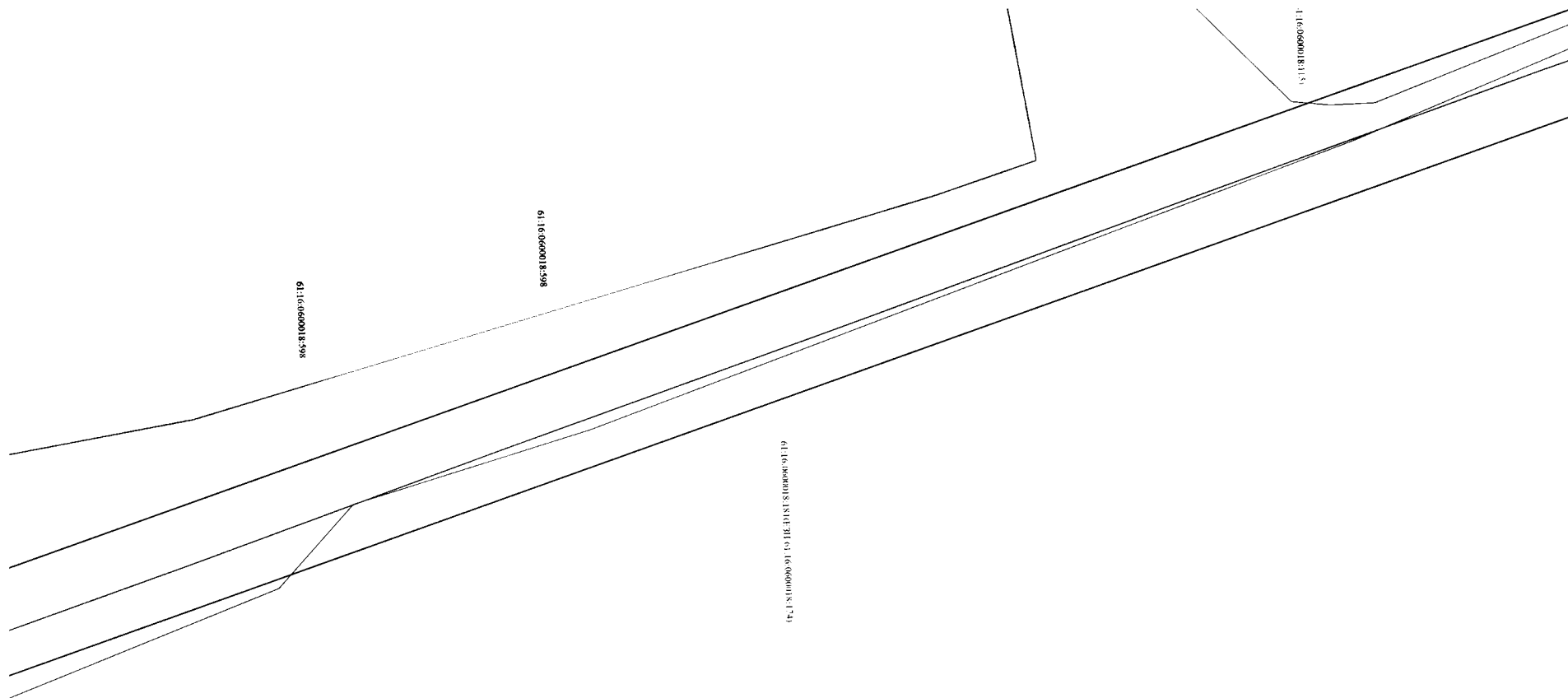


М 1:2000

Условные обозначения:

-
- 1 ●
-
- :4885

- граница территории, в отношении которой устанавливается публичный сервитут;
- поворотная точка линейного объекта;
- местоположение инженерного сооружения;
- граница и номер кадастрового квартала;
- граница и номер существующего земельного участка.



М 1:2000

Условные обозначения:

1 ●

 :4885

- граница территории, в отношении которой устанавливается публичный сервитут;
- поворотная точка линейного объекта;
- местоположение инженерного сооружения;
- граница и номер кадастрового квартала;
- граница и номер существующего земельного участка.

2. Описание местоположения границ

Таблица № 1

Сведения об объекте		
№ п/п	Характеристика объекта	Описание характеристики
1	2	3
1.	Местоположение объекта	Ростовская область, Боковский район, Кашарский район
2.	Площадь объекта +/- величина погрешности определения площади (P +/- Дельта P)	2147128 +/- 512 кв. метров
3.	Иные характеристики объекта	публичный сервитут устанавливается в целях эксплуатации объекта электросетевого хозяйства регионального значения (Воздушная линия электропередачи ВЛ 110 кВ «В. Свечники – Каргинская», общее количество опор 296) и его неотъемлемых технологических частей

Сведения о местоположении границ объекта					
Система координат МСК-61, зона 2					
Сведения о характерных точках границ объекта					
Обозначение характерных точек границ	Координаты (метров)		Метод определения координат характерной точки	Средняя квадратичная погрешность положения характерной точки (Mt) (метров)	Описание обозначения точки на местнос- ти (при наличии)
	X	Y			
1	2	3	4	5	6
1	640979,47	2343448,06	аналитический метод	0,1	—
2	642502,03	2345211,24		0,1	—
3	645416,07	2345952,92		0,1	—
4	646686,73	2347386,10		0,1	—
5	648962,79	2347538,72		0,1	—
6	651794,33	2347652,88		0,1	—
7	653693,73	2349406,32		0,1	—
8	654413,62	2349172,71		0,1	—
9	655879,48	2348703,57		0,1	—
10	656920,56	2349277,96		0,1	—
11	657111,74	2348988,00		0,1	—
12	657247,25	2348295,49		0,1	—
13	657253,82	2348271,72		0,1	—
14	657297,70	2348284,81		0,1	—
15	657295,72	2348291,44		0,1	—
16	657280,77	2348286,30		0,1	—
17	657268,01	2348328,57		0,1	—
18	657286,02	2348334,29		0,1	—
19	657154,59	2349005,64		0,1	—
20	656935,91	2349338,25		0,1	—
21	655875,92	2348751,79		0,1	—
22	654427,48	2349216,04		0,1	—
23	653680,80	2349457,56		0,1	—
24	651775,06	2347697,85		0,1	—
25	648960,01	2347584,14		0,1	—
26	646665,49	2347429,95		0,1	—
27	645391,22	2345993,46		0,1	—
28	642477,40	2345251,39		0,1	—
29	640959,96	2343496,22		0,1	—
30	637917,92	2343878,62		0,1	—
31	633557,00	2344421,17		0,1	—
32	633325,63	2346169,08		0,1	—
33	633122,51	2346223,46		0,1	—
34	632536,07	2345741,40		0,1	—
35	631089,24	2345756,98		0,1	—
36	631055,75	2344799,04		0,1	—

1	2	3	4	5	6
37	629078,37	2344784,62	аналитический метод	0,1	—
38	628471,89	2343191,90		0,1	—
39	626888,22	2343102,01		0,1	—
40	624024,08	2343117,28		0,1	—
41	624010,87	2342765,22		0,1	—
42	621239,52	2342786,72		0,1	—
43	621106,89	2342790,76		0,1	—
44	620839,84	2342791,08		0,1	—
45	620185,19	2342797,51		0,1	—
46	618492,32	2343341,68		0,1	—
47	617559,06	2343376,74		0,1	—
48	617542,06	2343383,24		0,1	—
49	617525,82	2343340,74		0,1	—
50	617550,31	2343331,60		0,1	—
51	618484,01	2343296,46		0,1	—
52	620178,16	2342752,04		0,1	—
53	620839,49	2342745,58		0,1	—
54	621106,50	2342745,26		0,1	—
55	621238,39	2342741,23		0,1	—
56	624054,64	2342719,65		0,1	—
57	624068,15	2343071,53		0,1	—
58	626888,68	2343056,51		0,1	—
59	628504,56	2343148,06		0,1	—
60	629109,54	2344739,22		0,1	—
61	631099,92	2344753,73		0,1	—
62	631132,89	2345710,91		0,1	—
63	632553,00	2345695,70		0,1	—
64	633133,44	2346174,85		0,1	—
65	633284,33	2346132,99		0,1	—
66	633516,23	2344380,28		0,1	—
67	637912,26	2343833,48	0,1	—	
1	640979,47	2343448,06	0,1	—	

Примечание.

Используемые сокращения:

ВЛ – воздушная линия электропередачи;

кВ – киловольт;


кв. метр – квадратный метр;

М – масштаб;

Mt – метод определения координат;

МСК-61 – местная система координат.

Начальник управления
документационного обеспечения
Правительства Ростовской области



В.В. Лозин