



ПРАВИТЕЛЬСТВО РОСТОВСКОЙ ОБЛАСТИ

ПОСТАНОВЛЕНИЕ

от 16.09.2024 № 615

г. Ростов-на-Дону

Об установлении публичного сервитута

В соответствии с главой V⁷ Земельного кодекса Российской Федерации, постановлениями Правительства Российской Федерации от 20.11.2000 № 878 «Об утверждении Правил охраны газораспределительных сетей», от 12.11.2020 № 1816 «Об утверждении перечня случаев, при которых для строительства, реконструкции линейного объекта не требуется подготовка документации по планировке территории, перечня случаев, при которых для строительства, реконструкции объекта капитального строительства не требуется получение разрешения на строительство, перечня случаев, при которых для создания горных выработок в ходе ведения горных работ не требуется получение разрешения на строительство, внесении изменений в перечень видов объектов, размещение которых может осуществляться на землях или земельных участках, находящихся в государственной или муниципальной собственности, без предоставления земельных участков и установления сервитутов, и о признании утратившими силу некоторых актов Правительства Российской Федерации», постановлением Правительства Ростовской области от 28.09.2020 № 22 «Об утверждении Порядка взаимодействия исполнительных органов Ростовской области при установлении публичных сервитутов в отдельных целях», на основании ходатайства публичного акционерного общества «Газпром газораспределение Ростов-на-Дону» (ОГРН 1026103159785, ИНН 6163000368) от 29.07.2024 Правительство Ростовской области **п о с т а н о в л я е т**:

1. Установить публичный сервитут сроком на 10 лет в отношении земельных участков по Перечню согласно приложению № 1 к настоящему постановлению в целях строительства и эксплуатации линейного объекта системы газоснабжения регионального значения «Распределительный газопровод ЖК «Андреевский» МКР «Южный-2», г. Таганрог, Ростовская область (2 этап). Код объекта 061-21-030-00292» и его неотъемлемых технологических частей (далее – публичный сервитут).

2. Утвердить границы территории, в отношении которой устанавливается публичный сервитут, согласно приложению № 2.

3. Определить, что срок, в течение которого использование земельных участков согласно приложению № 1 к настоящему постановлению и (или) расположенных на них объектов недвижимого имущества в соответствии с их разрешенным использованием будет невозможно или существенно затруднено в связи с осуществлением публичного сервитута, устанавливается в период с сентября 2024 г. по июль 2025 г.

4. Информация о графике проведения работ при осуществлении деятельности, для обеспечения которой устанавливается публичный сервитут, в отношении земельного участка с кадастровым номером 61:26:0600015:4197, направленная ходатайством публичного акционерного общества «Газпром газораспределение Ростов-на-Дону» от 29.07.2024, указана в приложении № 3 к настоящему постановлению.

5. Публичному акционерному обществу «Газпром газораспределение Ростов-на-Дону»:

5.1. Обеспечить приведение земельных участков, указанных в приложении № 1 к настоящему постановлению, в состояние, пригодное для их использования в соответствии с видом разрешенного использования, в сроки, предусмотренные пунктом 8 статьи 39⁵⁰ Земельного кодекса Российской Федерации.

5.2. Внести плату за публичный сервитут в отношении земельного участка с кадастровым номером 61:26:0600015:4197, находящегося в муниципальной собственности и не предоставленного гражданам или юридическим лицам, не позднее шести месяцев со дня официального опубликования настоящего постановления единовременным платежом за весь срок публичного сервитута в размере 0,1 процента кадастровой стоимости указанных земельных участков.

6. Рекомендовать публичному акционерному обществу «Газпром газораспределение Ростов-на-Дону» уведомлять Правительство Ростовской области об изменениях характеристик линейного объекта системы газоснабжения регионального значения «Распределительный газопровод ЖК «Андреевский» МКР «Южный-2», г. Таганрог, Ростовская область (2 этап). Код объекта 061-21-030-00292» и его неотъемлемых технологических частей, оказывающих влияние на изменение границ охранной зоны данного объекта, в течение 30 дней с даты внесения таких изменений в сведения Единого государственного реестра недвижимости.

7. Министерству имущественных и земельных отношений, финансового оздоровления предприятий, организаций Ростовской области (Осыченко Е.В.) обеспечить:

7.1. Выполнение мероприятий, указанных в подпункте 17.2 пункта 17 Порядка взаимодействия исполнительных органов Ростовской области при установлении публичных сервитутов в отдельных целях, утвержденного постановлением Правительства Ростовской области от 28.09.2020 № 22.

7.2. Направление в орган регистрации прав в срок не более пяти рабочих дней со дня принятия настоящего постановления заявления о внесении сведений в Единый государственный реестр недвижимости о публичном

сервитуте, установленном в отношении земельных участков, указанных в приложении № 1 к настоящему постановлению.

8. Публичный сервитут считается установленным со дня внесения сведений о нем в Единый государственный реестр недвижимости.

9. Настоящее постановление вступает в силу со дня его официального опубликования.

10. Контроль за выполнением настоящего постановления возложить на первого заместителя Губернатора Ростовской области Скрябина А.Ю.

Губернатор
Ростовской области



В.Ю. Голубев

Постановление вносит
министерство имущественных
и земельных отношений,
финансового оздоровления
предприятий, организаций
Ростовской области

Приложение № 1
к постановлению
Правительства
Ростовской области
от 16.09.2024 № 615

ПЕРЕЧЕНЬ
земельных участков, в отношении
которых устанавливается публичный сервитут

№ п/п	Кадастровый номер земельного участка	Адрес или описание местоположения земельного участка
1	2	3
1.	61:58:0004482:48	Ростовская область, г. Таганрог, пер. 7-й Новый, 110
2.	61:58:0004482:342	Ростовская область, г. Таганрог, пер. 7-й Новый, 110-в
3.	61:26:0000000:601	Ростовская область, Неклиновский район, СПК к-з «Россия», отд. № 1, поле № 6, 7, 14, 16, отд. № 2, поле № 36, отд. № 3, поле № 60,62, отд. № 4, поле № 85, поле, расп. в 3,3 км, 2,7 км, 2,1 км, 1,5 км на запад от х. Луначарский
4.	61:26:0600015:4216	Ростовская область, Неклиновский район, с. Самбек, х-во СПК колхоз «Колос», поле № 150
5.	61:26:0600015:639	Ростовская область, Неклиновский район, с. Самбек, СПК колхоз «Колос», поле № 150
6.	61:26:0600015:640	Ростовская область, Неклиновский район, с. Самбек, СПК колхоз «Колос», поле № 150
7.	61:26:0600015:588	Ростовская область, Неклиновский район, СПК колхоз «Колос», с. Самбек, поле № 152
8.	61:26:0600015:1	Ростовская область, Неклиновский район, 61 км. трассы Ростов – Таганрог
9.	61:26:0600015:1876	Ростовская область, Неклиновский район, восточный подъезд к г. Таганрогу
10.	61:26:0600015:1812	Ростовская область, г. Таганрог, ул. Генерала армии Маргелова (от ул. Мирная до Ростовское Шоссе)
11.	61:26:0600015:953	Ростовская область, Неклиновский район, Вареновское сельское поселение
12.	61:26:0600015:1769	Ростовская область, г. Таганрог, ул. Победы, 100
13.	61:26:0600015:4197	Ростовская область, г. Таганрог, ул. Победы
14.	61:26:0600015:1491	Ростовская область, г. Таганрог, ул. Генерала армии Маргелова, 20/ ул. Победы, 93

Примечания:

1. Адреса и описание местоположения земельных участков приведены в соответствии с выписками из Единого государственного реестра недвижимости от 02.08.2024, 05.08.2024.

2. Список используемых сокращений:

г. – город;

к-з – колхоз;

км – километр;

отд. – отделение;

пер. – переулок;

расп. – расположенный;

с. – село;


СПК – сельскохозяйственный производственный кооператив;

ул. – улица;

х. – хутор;

х-во – хозяйство.

Начальник управления
документационного обеспечения
Правительства Ростовской области




В.В. Лозин

Приложение № 2
к постановлению
Правительства
Ростовской области
от 16.09.2024 № 615

ГРАНИЦЫ

территории, в отношении которой устанавливается публичный сервитут

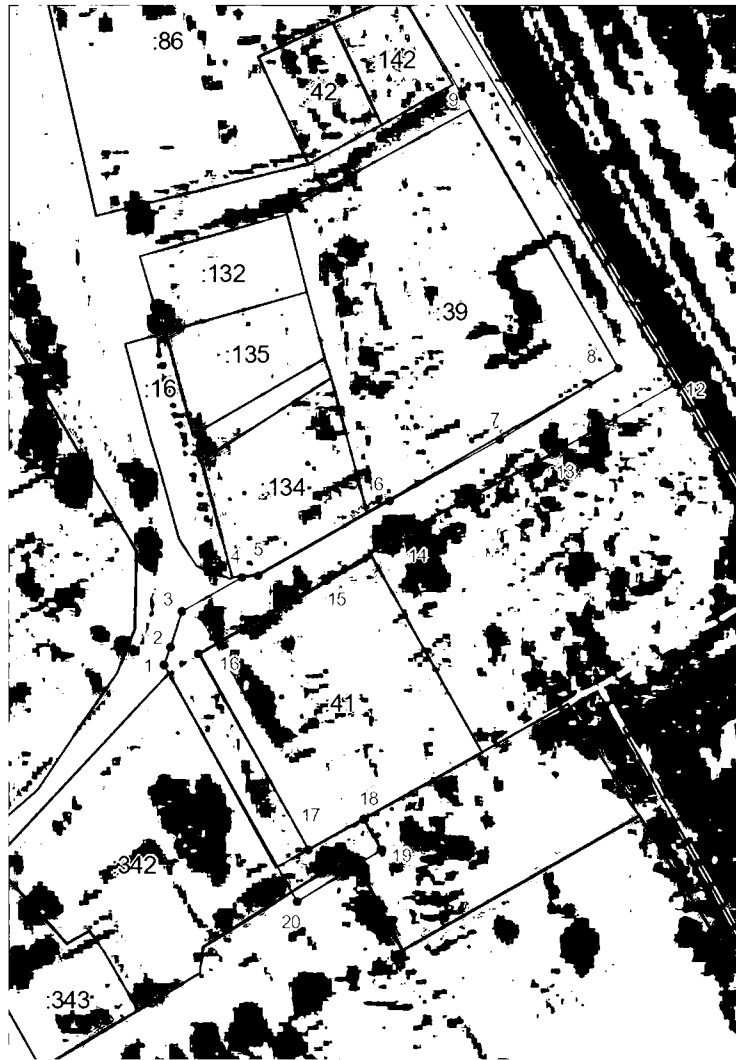
1. Чертеж границ территории, в отношении которой устанавливается публичный сервитут



Условное обозначение:



— граница территории, в отношении которой устанавливается публичный сервитут.

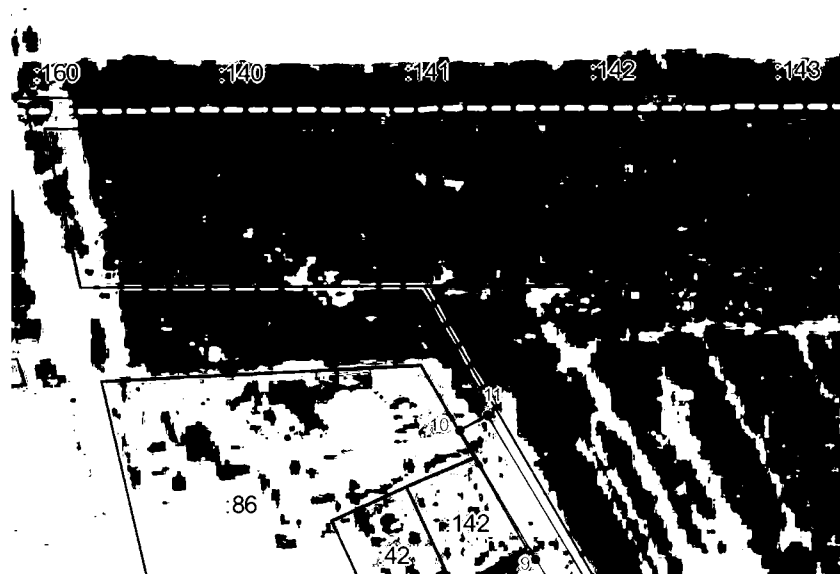
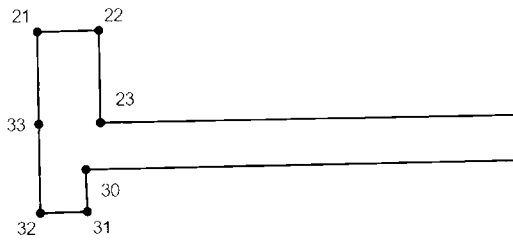


М 1:2000

Условные обозначения:

- | | |
|---|--|
| <div style="border: 1px solid black; width: 20px; height: 10px; margin-bottom: 5px;"></div> <p>1 ●</p> <p><u>:1298</u></p> | <p>— граница территории, в отношении которой устанавливается публичный сервитут;</p> <p>— поворотная точка линейного объекта;</p> <p>— граница кадастрового квартала;</p> <p>— граница и номер существующего земельного участка.</p> |
|---|--|

61:26:0600014



М 1:2000

Условные обозначения:



— граница территории, в отношении которой устанавливается публичный сервитут;

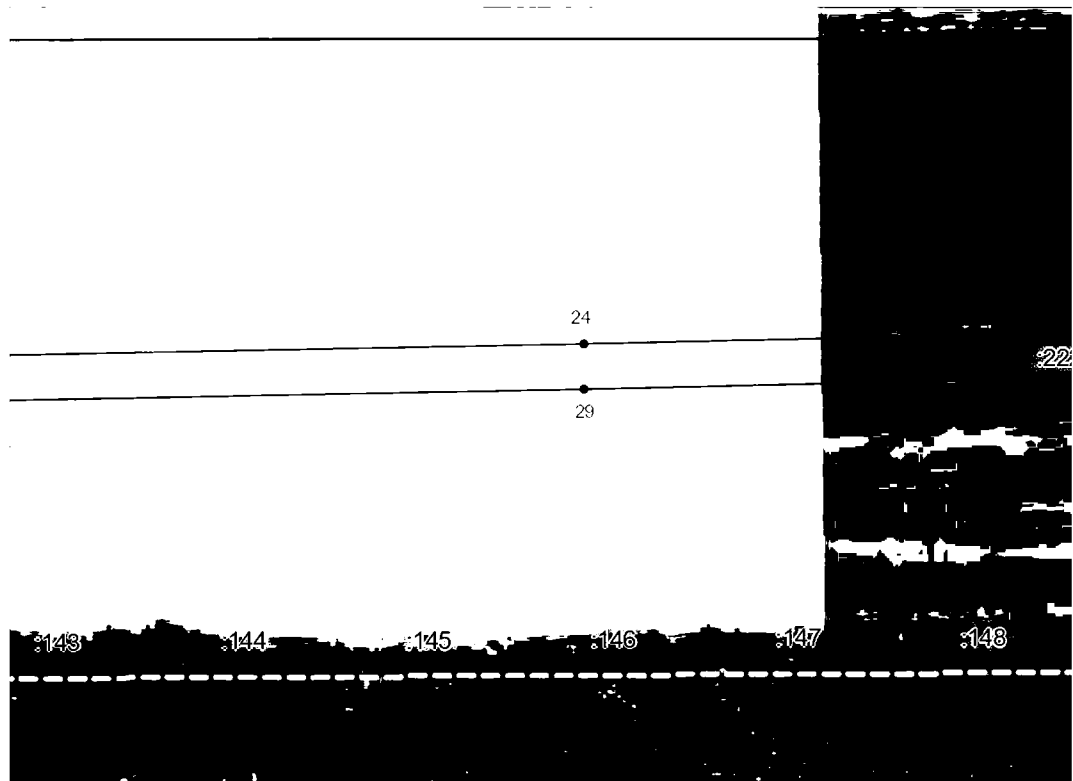


— поворотная точка линейного объекта;

— граница кадастрового квартала;

:1298


— граница и номер существующего земельного участка.



М 1:2000

Условные обозначения:

- | | |
|---|--|
| <p>□</p> <p>1 ●</p> <p><u>:1298</u></p> | <p>— граница территории, в отношении которой устанавливается публичный сервитут;</p> <p>— поворотная точка линейного объекта;</p> <p>— граница кадастрового квартала;</p> <p>— граница и номер существующего земельного участка.</p> |
|---|--|



М 1:2000

Условные обозначения:


- | | |
|--|--|
| <div style="border: 1px solid black; width: 40px; height: 15px; margin-bottom: 10px;"></div> <p>1 ●</p> <p><u>:1298</u></p> | <p>— граница территории, в отношении которой устанавливается публичный сервитут;</p> <p>— поворотная точка линейного объекта;</p> <p>— граница кадастрового квартала;</p> <p>— граница и номер существующего земельного участка.</p> |
|--|--|



М 1:2000

Условные обозначения:

- | | |
|---|--|
| <div style="border: 1px solid black; width: 40px; height: 15px; margin-bottom: 10px;"></div> <p>1 ●</p> <p><u>:1298</u> _____</p> | <p>— граница территории, в отношении которой устанавливается публичный сервитут;</p> <p>— поворотная точка линейного объекта;</p> <p>— граница кадастрового квартала;</p> <p>— граница и номер существующего земельного участка.</p> |
|---|--|



М 1:2000

Условные обозначения:

- | | |
|--|---|
| <div style="border: 1px solid black; width: 30px; height: 10px; margin-bottom: 10px;"></div> <p>1 ●</p> <p><u>:1298</u></p> | <ul style="list-style-type: none"> — граница территории, в отношении которой устанавливается публичный сервитут; — поворотная точка линейного объекта; — граница кадастрового квартала; — граница и номер существующего земельного участка. |
|--|---|



М 1:2000





Условные обозначения:


- | | |
|--|--|
| <div style="border: 1px solid black; width: 20px; height: 10px; margin-bottom: 10px;"></div> <div style="display: flex; align-items: center; margin-bottom: 10px;"> 1 ● </div> <div style="border-bottom: 1px solid black; width: 20px; margin-bottom: 10px;"></div> <div style="display: flex; align-items: center;"> : 1298 </div> | <p>— граница территории, в отношении которой устанавливается публичный сервитут;</p> <p>— поворотная точка линейного объекта;</p> <p>— граница кадастрового квартала;</p> <p>— граница и номер существующего земельного участка.</p> |
|--|--|



М 1:2000

Условные обозначения:


- | | |
|--|--|
| 



<u>:1298</u> | <p>— граница территории, в отношении которой устанавливается публичный сервитут;</p> <p>— поворотная точка линейного объекта;</p> <p>— граница кадастрового квартала;</p> <p>— граница и номер существующего земельного участка.</p> |
|--|--|



М 1:2000

Условные обозначения:

- | | |
|--|---|
| <div style="border: 1px solid black; width: 40px; height: 15px; margin-bottom: 10px;"></div> <p>1 ●</p> <p><u>:1298</u></p> | <ul style="list-style-type: none"> — граница территории, в отношении которой устанавливается публичный сервитут; — поворотная точка линейного объекта; — граница кадастрового квартала; — граница и номер существующего земельного участка. |
|--|---|



М 1:2000


Условные обозначения:

- | | |
|---|---|
| <div style="border: 1px solid black; width: 40px; height: 15px; margin-bottom: 10px;"></div> <div style="display: flex; align-items: center;"> 1 • </div> <div style="border-bottom: 1px solid black; width: 100%; margin-bottom: 10px;"></div> <div style="font-size: 18px;">:1298</div> | <ul style="list-style-type: none"> — граница территории, в отношении которой устанавливается публичный сервитут; — поворотная точка линейного объекта; — граница кадастрового квартала; — граница и номер существующего земельного участка. |
|---|---|



М 1:2000

Условные обозначения:


- | | | |
|---|---|---|
|  | — | граница территории, в отношении которой устанавливается публичный сервитут; |
| 1 ● | — | поворотная точка линейного объекта; |
| :1298 | — | граница кадастрового квартала; |
| <u> </u> | — | граница и номер существующего земельного участка. |



М 1:2000

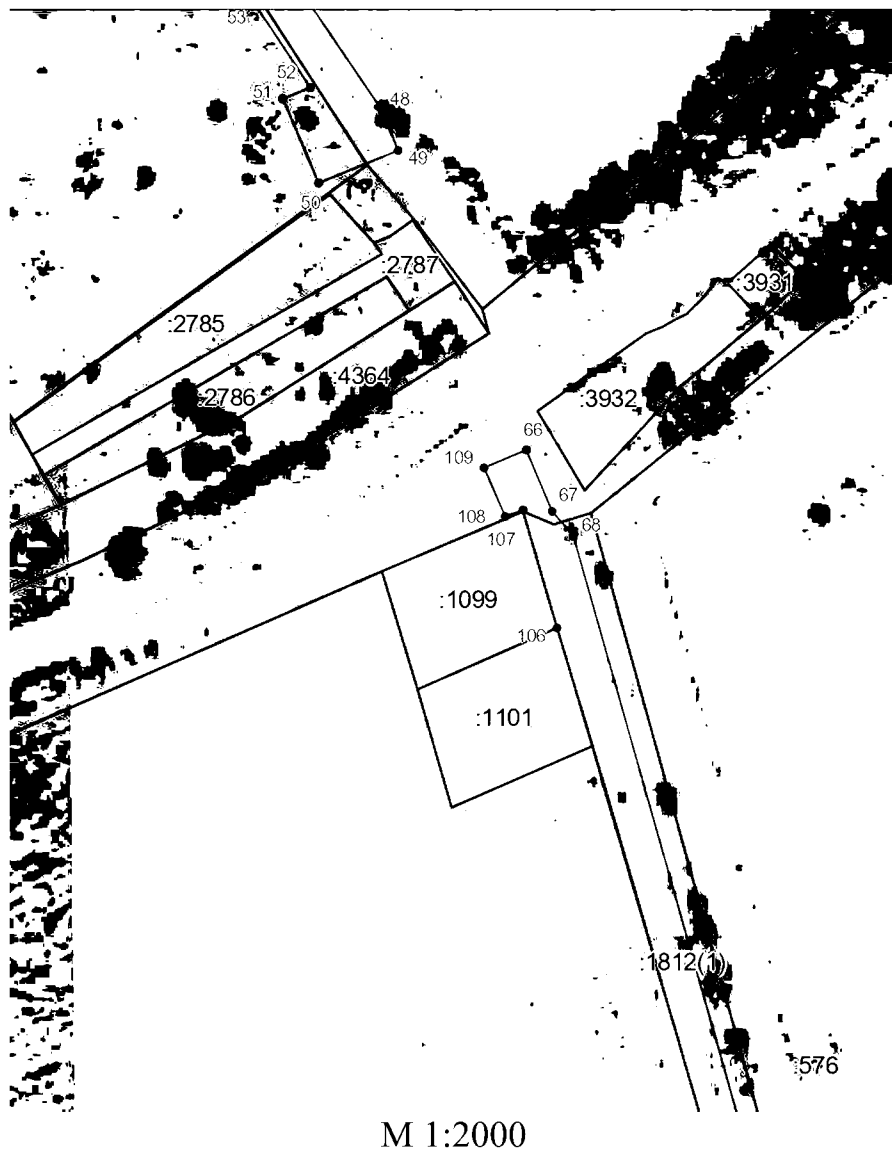
Условные обозначения:

- | | |
|---|---|
| <div style="border: 1px solid black; width: 20px; height: 10px; margin-bottom: 10px;"></div> <p>1 ●</p> <p><u>:1298</u></p> | <ul style="list-style-type: none"> — граница территории, в отношении которой устанавливается публичный сервитут; — поворотная точка линейного объекта; — граница кадастрового квартала; — граница и номер существующего земельного участка. |
|---|---|



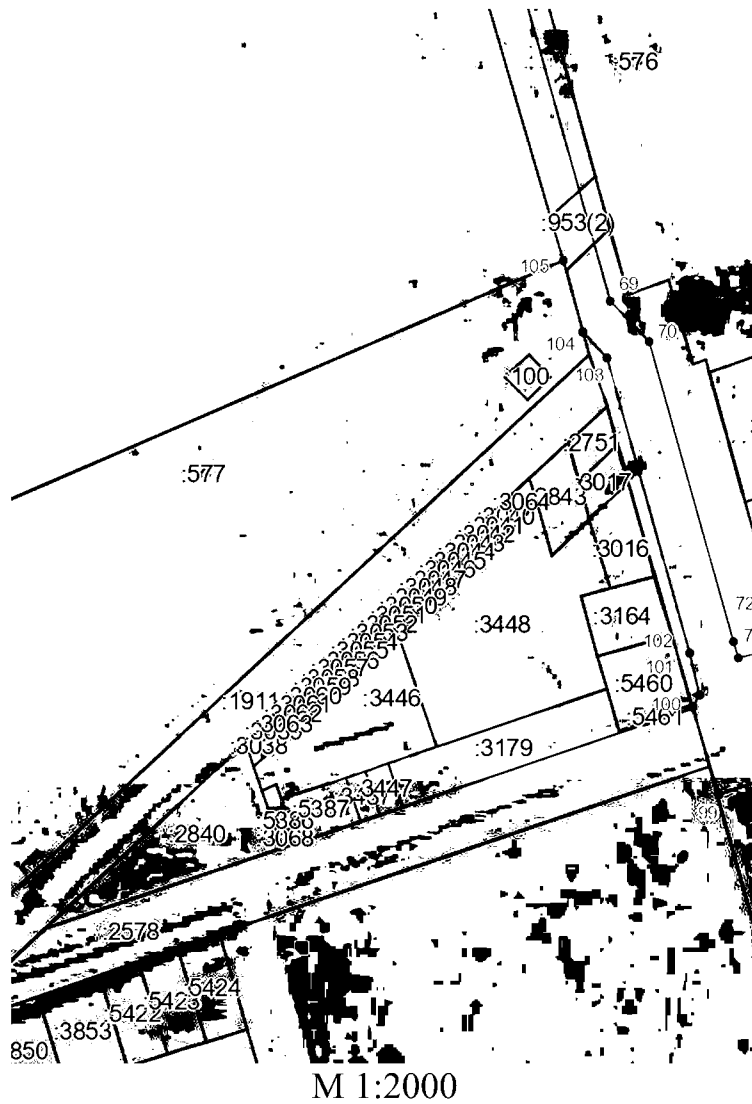
Условные обозначения:

- | | | |
|-------|---|---|
| □ | — | граница территории, в отношении которой устанавливается публичный сервитут; |
| 1 ● | — | поворотная точка линейного объекта; |
| :1298 | — | граница кадастрового квартала; |
| — | — | граница и номер существующего земельного участка. |



Условные обозначения:

- | | | |
|-------|---|---|
| □ | — | граница территории, в отношении которой устанавливается публичный сервитут; |
| 1 ● | — | поворотная точка линейного объекта; |
| :1298 | — | граница кадастрового квартала; |
| :1298 | — | граница и номер существующего земельного участка. |



Условные обозначения:

- | | |
|---|--|
| <p>□</p> <p>1 ●</p> <p><u>:1298</u></p> | <p>— граница территории, в отношении которой устанавливается публичный сервитут;</p> <p>— поворотная точка линейного объекта;</p> <p>— граница кадастрового квартала;</p> <p>— граница и номер существующего земельного участка.</p> |
|---|--|



М 1:2000

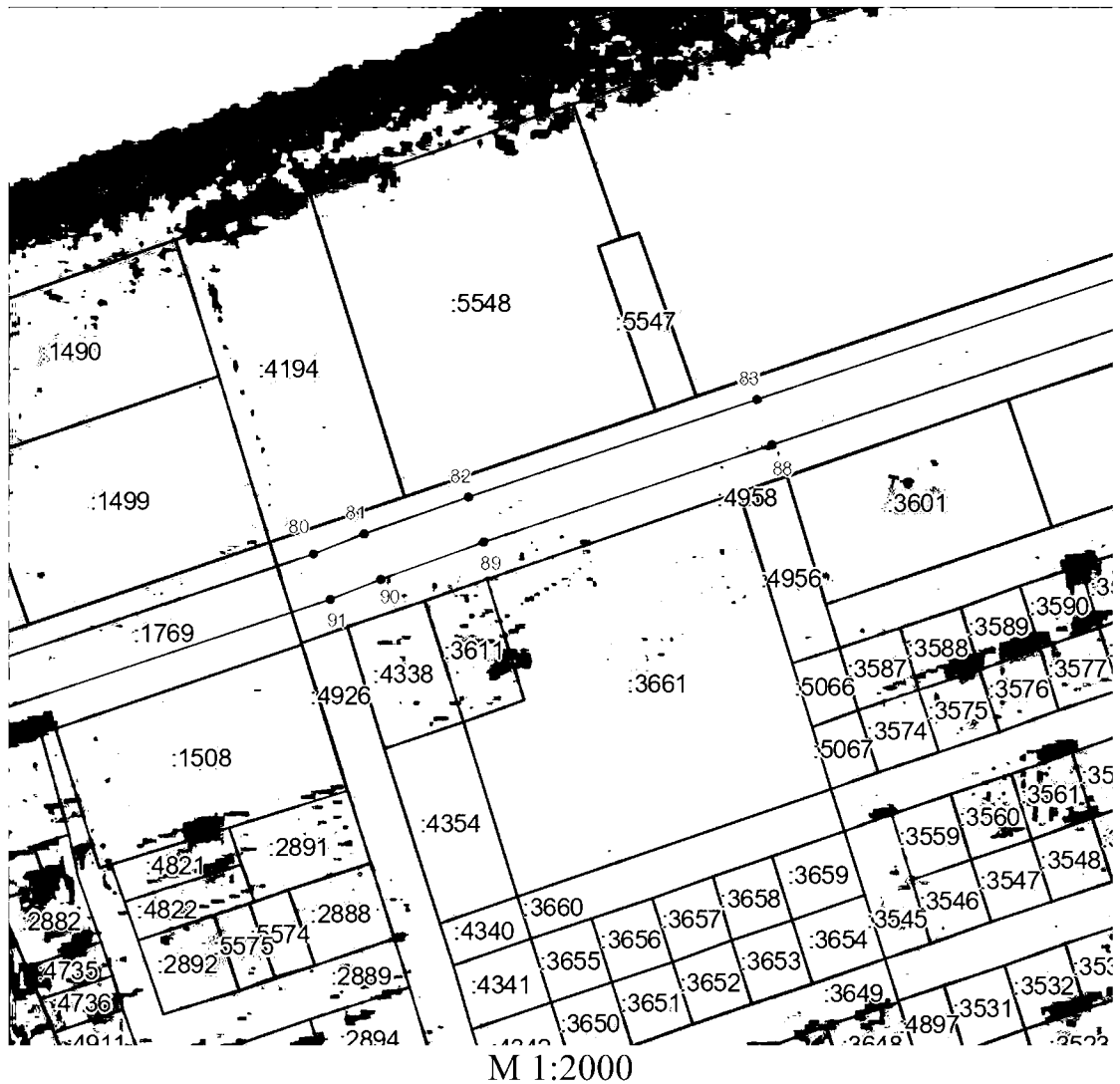
Условные обозначения:

- | | |
|--|--|
| <div style="border: 1px solid black; width: 20px; height: 10px; margin-bottom: 10px;"></div> <div style="display: flex; align-items: center; margin-bottom: 10px;"> 1 • </div> <div style="border-bottom: 1px solid black; width: 40px; margin-bottom: 10px;"></div> | <p>— граница территории, в отношении которой устанавливается публичный сервитут;</p> <p>— поворотная точка линейного объекта;</p> <p>— граница кадастрового квартала;</p> <p>— граница и номер существующего земельного участка.</p> |
|--|--|



Условные обозначения:

- | | |
|--|--|
| <div style="border: 1px solid black; width: 40px; height: 15px; margin-bottom: 10px;"></div> <div style="display: flex; align-items: center;"> 1 • </div> <div style="border-bottom: 1px solid black; width: 40px; margin-top: 10px;"></div> | <p>— граница территории, в отношении которой устанавливается публичный сервитут;</p> <p>— поворотная точка линейного объекта;</p> <p>— граница кадастрового квартала;</p> <p>— граница и номер существующего земельного участка.</p> |
|--|--|



Условные обозначения:

- | | |
|---|--|
| <p>□</p> <p>1 ●</p> <p><u>:1298</u></p> | <p>— граница территории, в отношении которой устанавливается публичный сервитут;</p> <p>— поворотная точка линейного объекта;</p> <p>— граница кадастрового квартала;</p> <p>— граница и номер существующего земельного участка.</p> |
|---|--|



Условные обозначения:

- | | |
|---|--|
| <p>□</p> <p>1 ●</p> <p><u>:1298</u></p> | <p>— граница территории, в отношении которой устанавливается публичный сервитут;</p> <p>— поворотная точка линейного объекта;</p> <p>— граница кадастрового квартала;</p> <p>— граница и номер существующего земельного участка.</p> |
|---|--|

2. Описание местоположения границ

Таблица № 1

Сведения об объекте		
№ п/п	Характеристика объекта	Описание характеристики
1	2	3
1.	Местоположение объекта	Ростовская область, город Таганрог, Неклиновский район
2.	Площадь объекта +/- величина погрешности определения площади (P +/- Дельта P)	86896 ± 103 кв. метра
3.	Иные характеристики объекта	публичный сервитут устанавливается в целях строительства и эксплуатации линейного объекта системы газоснабжения регионального значения «Распределительный газопровод ЖК «Андреевский» МКР «Южный-2», г. Таганрог, Ростовская область (2 этап). Код объекта 061-21-030-00292» и его неотъемлемых технологических частей

Сведения о местоположении границ объекта					
Система координат МСК-61					
Сведения о характерных точках границ объекта					
Обозначение характерных точек границ	Координаты (метров)		Метод определения координат характерной точки	Средняя квадратическая погрешность положения характерной точки (Mt) (метров)	Описание обозначения точки на местности (при наличии)
	X	Y			
1	2	3	4	5	6
1	428072,62	1369638,15	картометрический метод	0,1	—
2	428078,28	1369640,48		0,1	—
3	428090,31	1369643,72		0,1	—
4	428101,22	1369663,66		0,1	—
5	428101,90	1369668,62		0,1	—
6	428125,94	1369711,44		0,1	—
7	428146,22	1369747,83		0,1	—
8	428169,30	1369786,18		0,1	—
9	428258,46	1369735,63		0,1	—
10	428300,60	1369710,50		0,1	—
11	428305,23	1369719,62		0,1	—
12	428163,95	1369804,55		0,1	—
13	428141,93	1369765,63		0,1	—
14	428116,51	1369717,72		0,1	—
15	428099,91	1369690,95		0,1	—
16	428076,56	1369649,45		0,1	—
17	428012,12	1369685,06		0,1	—
18	428022,33	1369703,19		0,1	—
19	428012,20	1369708,90		0,1	—
20	427995,42	1369681,29		0,1	—
1	428072,62	1369638,15		0,1	—
21	428540,15	1369679,48		0,1	—
22	428540,54	1369699,48		0,1	—
23	428510,55	1369700,06		0,1	—
24	428516,23	1369992,02		0,1	—
25	428540,68	1371101,94	0,1	—	

1	2	3	4	5	6
26	428512,66	1371101,94	картометри- ческий метод	0,1	—
27	428512,66	1371071,94		0,1	—
28	428525,01	1371071,94		0,1	—
29	428501,23	1369992,33		0,1	—
30	428495,45	1369695,39		0,1	—
31	428481,36	1369695,72		0,1	—
32	428480,90	1369680,71		0,1	—
33	428510,16	1369680,06		0,1	—
21	428540,15	1369679,48		0,1	—
34	428527,49	1371184,18		0,1	—
35	428542,63	1371187,90		0,1	—
36	428544,46	1371273,64		0,1	—
37	428544,24	1372573,40		0,1	—
38	428564,33	1372826,23		0,1	—
39	428576,50	1372822,86		0,1	—
40	428581,84	1372842,14		0,1	—
41	428565,94	1372846,54		0,1	—
42	428360,97	1372903,28		0,1	—
43	428319,47	1372945,99		0,1	—
44	428273,53	1372958,74		0,1	—
45	428265,11	1372973,43		0,1	—
46	428158,98	1373043,00		0,1	—
47	428107,83	1373062,00		0,1	—
48	428067,07	1373089,29		0,1	—
49	428054,25	1373094,75		0,1	—
50	428043,28	1373069,00		0,1	—
51	428070,88	1373057,24		0,1	—
52	428074,67	1373066,15		0,1	—
53	428100,95	1373048,56		0,1	—
54	428152,17	1373029,53		0,1	—
55	428253,88	1372962,85		0,1	—
56	428263,58	1372945,94		0,1	—
57	428311,54	1372932,62		0,1	—
58	428353,04	1372889,91		0,1	—
59	428550,01	1372835,38		0,1	—
60	428549,24	1372825,75		0,1	—
61	428536,28	1372826,78		0,1	—
62	428533,91	1372796,88		0,1	—
63	428546,87	1372795,85		0,1	—
64	428529,24	1372573,99	0,1	—	

1	2	3	4	5	6
65	428529,46	1371273,80	картометри- ческий метод	0,1	—
34	428527,49	1371184,18		0,1	—
66	427956,37	1373136,46		0,1	—
67	427936,32	1373145,01		0,1	—
68	427928,28	1373151,85		0,1	—
69	427677,23	1373222,48		0,1	—
70	427663,83	1373235,55		0,1	—
71	427566,08	1373263,03		0,1	—
72	427560,84	1373264,36		0,1	—
73	427565,81	1373283,92		0,1	—
74	427566,66	1373287,83		0,1	—
75	427575,66	1373315,02		0,1	—
76	427568,11	1373317,45		0,1	—
77	427579,61	1373351,06		0,1	—
78	427648,59	1373560,84		0,1	—
79	427719,20	1373770,44		0,1	—
80	427780,59	1373953,92		0,1	—
81	427787,09	1373969,97		0,1	—
82	427798,54	1374002,73		0,1	—
83	427829,31	1374092,99		0,1	—
84	427873,77	1374224,45		0,1	—
85	427922,96	1374366,24		0,1	—
86	427908,85	1374371,33		0,1	—
87	427859,58	1374229,31		0,1	—
88	427815,11	1374097,81		0,1	—
89	427784,36	1374007,63		0,1	—
90	427773,05	1373975,27		0,1	—
91	427766,51	1373959,12		0,1	—
92	427704,98	1373775,21		0,1	—
93	427634,36	1373565,58		0,1	—
94	427565,39	1373355,83		0,1	—
95	427556,19	1373328,95		0,1	—
96	427548,26	1373329,79		0,1	—
97	427533,25	1373288,48		0,1	—
98	427521,35	1373274,40		0,1	—
99	427516,49	1373258,09		0,1	—
100	427544,58	1373249,72		0,1	—
101	427548,32	1373252,07		0,1	—
102	427562,21	1373248,54		0,1	—
103	427658,33	1373221,51	0,1	—	

1	2	3	4	5	6
104	427667,01	1373213,80	картометри- ческий метод	0,1	—
105	427690,12	1373207,45		0,1	—
106	427897,98	1373146,76		0,1	—
107	427936,44	1373135,55		0,1	—
108	427934,30	1373129,71		0,1	—
109	427950,54	1373122,79		0,1	—
66	427956,37	1373136,46		0,1	—

Примечание.

Список используемых сокращений:

г. – город;

ЖК – жилой комплекс;

кв. метр – квадратный метр;


М – масштаб;

МКР – микрорайон;

Mt – метод определения координат;

МСК-61 – местная система координат.

Начальник управления
документационного обеспечения
Правительства Ростовской области



В.В. Лозин

Приложение № 3
к постановлению
Правительства
Ростовской области
от 16.09.2024 № 615

ИНФОРМАЦИЯ

о графике проведения работ при осуществлении деятельности,
для обеспечения которой устанавливается публичный сервитут,
в отношении земельного участка с кадастровым номером 61:26:0600015:4197

№ п/п	Наименование работ	Период
1.	Строительно-монтажные работы на линейном объекте системы газоснабжения регионального значения «Распределительный газопровод ЖК «Андреевский» МКР «Южный-2», г. Таганрог, Ростовская область (2 этап). Код объекта 061-21-030-00292» и его неотъемлемых технологических частей	сентябрь 2024 г. – июль 2025 г.
2.	Эксплуатация линейного объекта системы газоснабжения регионального значения «Распределительный газопровод ЖК «Андреевский» МКР «Южный-2», г. Таганрог, Ростовская область (2 этап). Код объекта 061-21-030-00292» и его неотъемлемых технологических частей	август 2025 г. – август 2034 г.


Примечания:

1. В период с сентября 2024 г. по июль 2025 г. при проведении работ, предусмотренных пунктом 1 информации о графике проведения работ при осуществлении деятельности, для обеспечения которой устанавливается публичный сервитут, использование земельного участка с кадастровым номером 61:26:0600015:4197 и (или) расположенных на нем объектов недвижимого имущества в соответствии с его разрешенным использованием будет невозможно или существенно затруднено.

2. Список используемых сокращений:

г. – город;
ЖК – жилой комплекс;
МКР – микрорайон.

Начальник управления
документационного обеспечения
Правительства Ростовской области



В.В. Лозин