



# ПРАВИТЕЛЬСТВО РОСТОВСКОЙ ОБЛАСТИ

## ПОСТАНОВЛЕНИЕ

от 01.04.2024 № 209

г. Ростов-на-Дону

### **Об утверждении проекта планировки и проекта межевания территории размещения объекта «Реконструкция автомобильной дороги общего пользования межмуниципального значения г. Новочеркасск – пос. Каменоломни в Октябрьском районе»**

В соответствии со статьей 45 Градостроительного кодекса Российской Федерации, статьей 8 Федерального закона от 10.07.2023 № 305-ФЗ «О внесении изменений в Градостроительный кодекс Российской Федерации и отдельные законодательные акты Российской Федерации и о признании утратившими силу отдельных положений законодательных актов Российской Федерации», распоряжением Правительства Ростовской области от 18.03.2024 № 184 «О подготовке проекта планировки и проекта межевания территории размещения линейного объекта «Реконструкция автомобильной дороги общего пользования межмуниципального значения г. Новочеркасск – пос. Каменоломни в Октябрьском районе», принимая во внимание письма администрации Октябрьского района Ростовской области от 01.12.2023 № 89.08/1997, министерства природных ресурсов и экологии Ростовской области от 04.12.2023 № 28.1-3.3/5116, комитета по охране объектов культурного наследия Ростовской области от 01.12.2023 № 20/5425, министерства сельского хозяйства и продовольствия Ростовской области от 30.01.2024 № 34.8/177, министерства транспорта Ростовской области от 12.03.2024 № 15.3/729, Правительство Ростовской области **постановляет:**

1. Утвердить проект планировки территории размещения линейного объекта «Реконструкция автомобильной дороги общего пользования межмуниципального значения г. Новочеркасск – пос. Каменоломни в Октябрьском районе» в следующем составе:

1.1. Схема размещения линейного объекта «Реконструкция автомобильной дороги общего пользования межмуниципального значения г. Новочеркасск – пос. Каменоломни в Октябрьском районе» согласно приложению № 1.

1.2. Чертеж границ зон планируемого размещения линейного объекта «Реконструкция автомобильной дороги общего пользования межмуниципального значения г. Новочеркасск – пос. Каменоломни в Октябрьском районе» согласно приложению № 2.

1.3. Положение о размещении линейного объекта «Реконструкция автомобильной дороги общего пользования межмуниципального значения г. Новочеркасск – пос. Каменоломни в Октябрьском районе» согласно приложению № 3.

2. Утвердить проект межевания территории размещения линейного объекта «Реконструкция автомобильной дороги общего пользования межмуниципального значения г. Новочеркасск – пос. Каменоломни в Октябрьском районе» в следующем составе:

2.1. Чертеж межевания территории размещения линейного объекта «Реконструкция автомобильной дороги общего пользования межмуниципального значения г. Новочеркасск – пос. Каменоломни в Октябрьском районе» согласно приложению № 4.

2.2. Текстовая часть к проекту межевания территории размещения линейного объекта «Реконструкция автомобильной дороги общего пользования межмуниципального значения г. Новочеркасск – пос. Каменоломни в Октябрьском районе» согласно приложению № 5.

3. Настоящее постановление вступает в силу со дня его официального опубликования.

4. Контроль за выполнением настоящего постановления возложить на заместителя Губернатора Ростовской области – министра транспорта Окунева В.В.

Губернатор  
Ростовской области

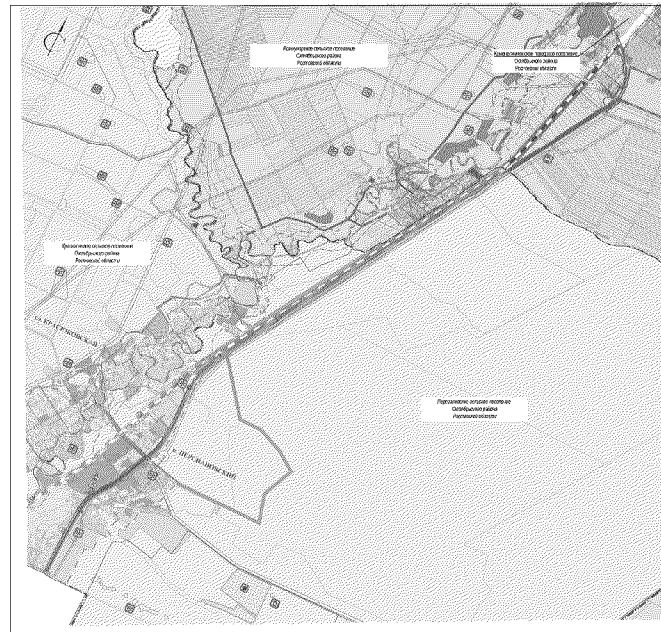


В.Ю. Голубев

Постановление вносит  
министерство строительства,  
архитектуры и территориального  
развития Ростовской области

Приложение № 1  
к постановлению  
Правительства  
Ростовской области  
от 01.04.2024 № 209

**СХЕМА**  
размещения линейного объекта «Реконструкция автомобильной дороги общего пользования межмуниципального значения г. Новочеркасск – пос. Каменоломни в Октябрьском районе»



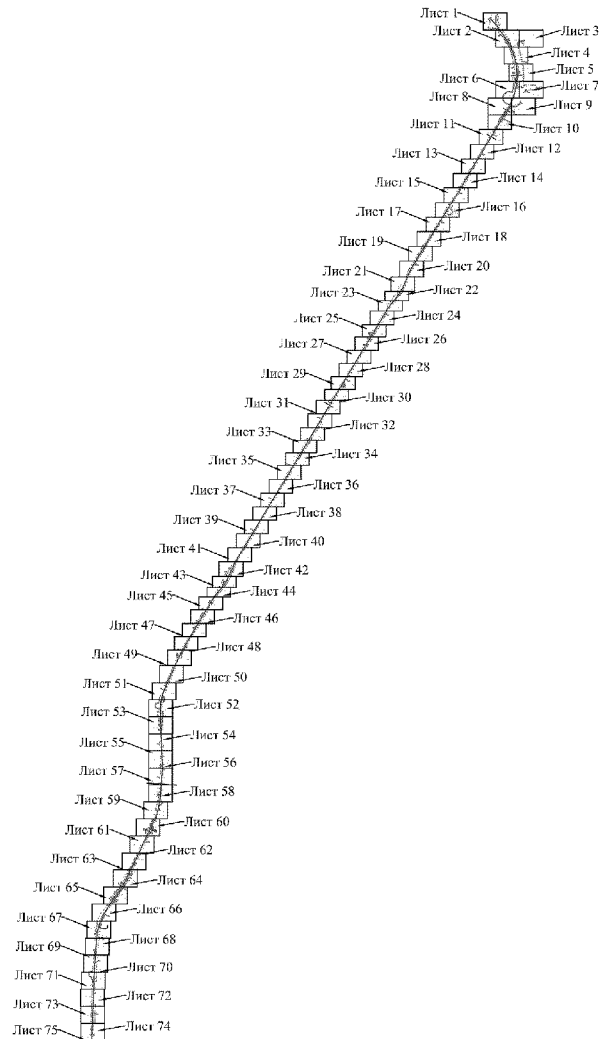
Условные обозначения:

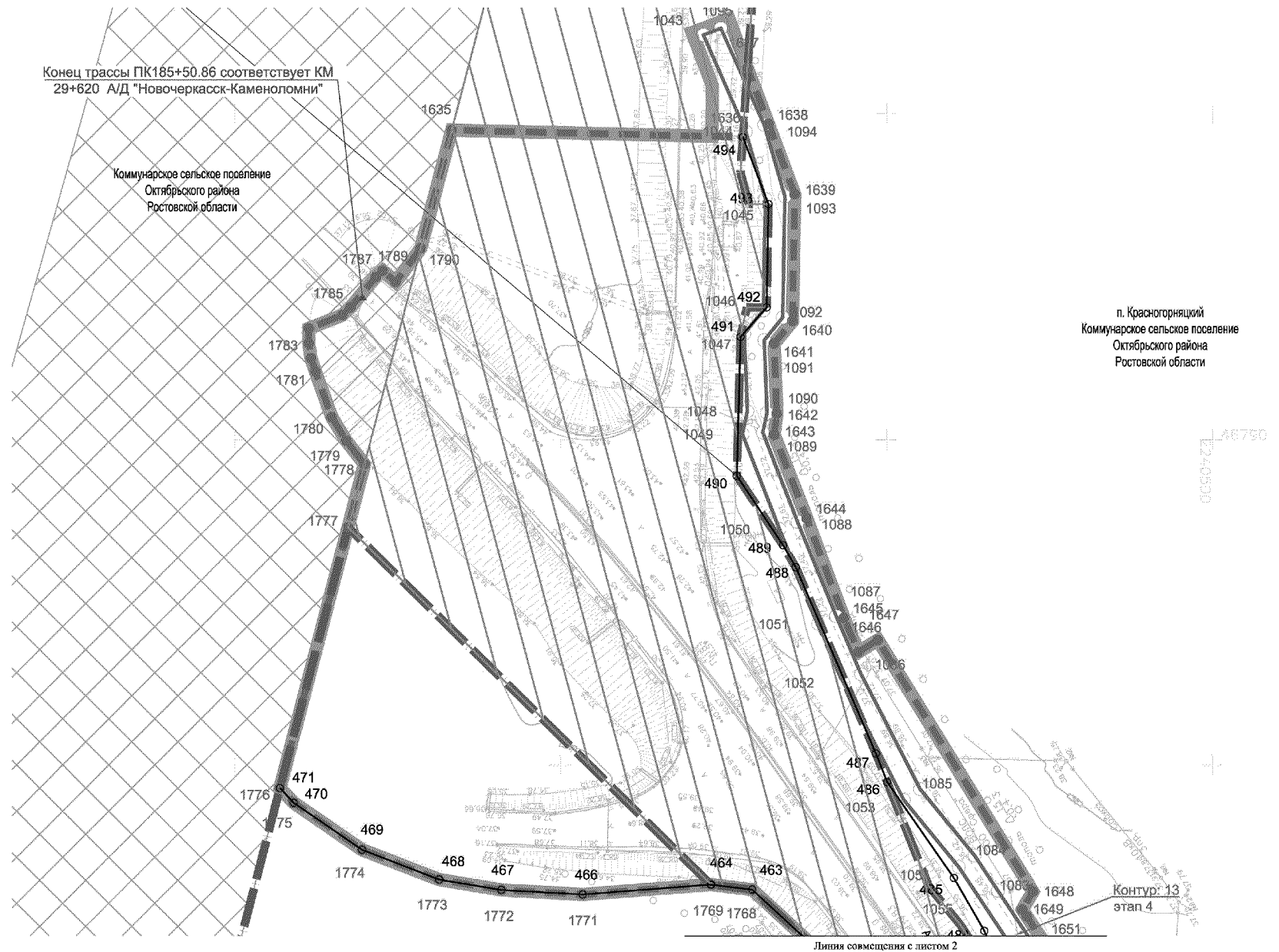
- — граница территории, в отношении которой разрабатывается проект планировки;
- - - - - — граница зоны планируемого размещения линейного объекта;
- — граница зоны планируемого размещения линейного объекта, подлежащего реконструкции в связи с изменением его местоположения.

Начальник управления  
документационного обеспечения  
Правительства Ростовской области









В.В. Лозин

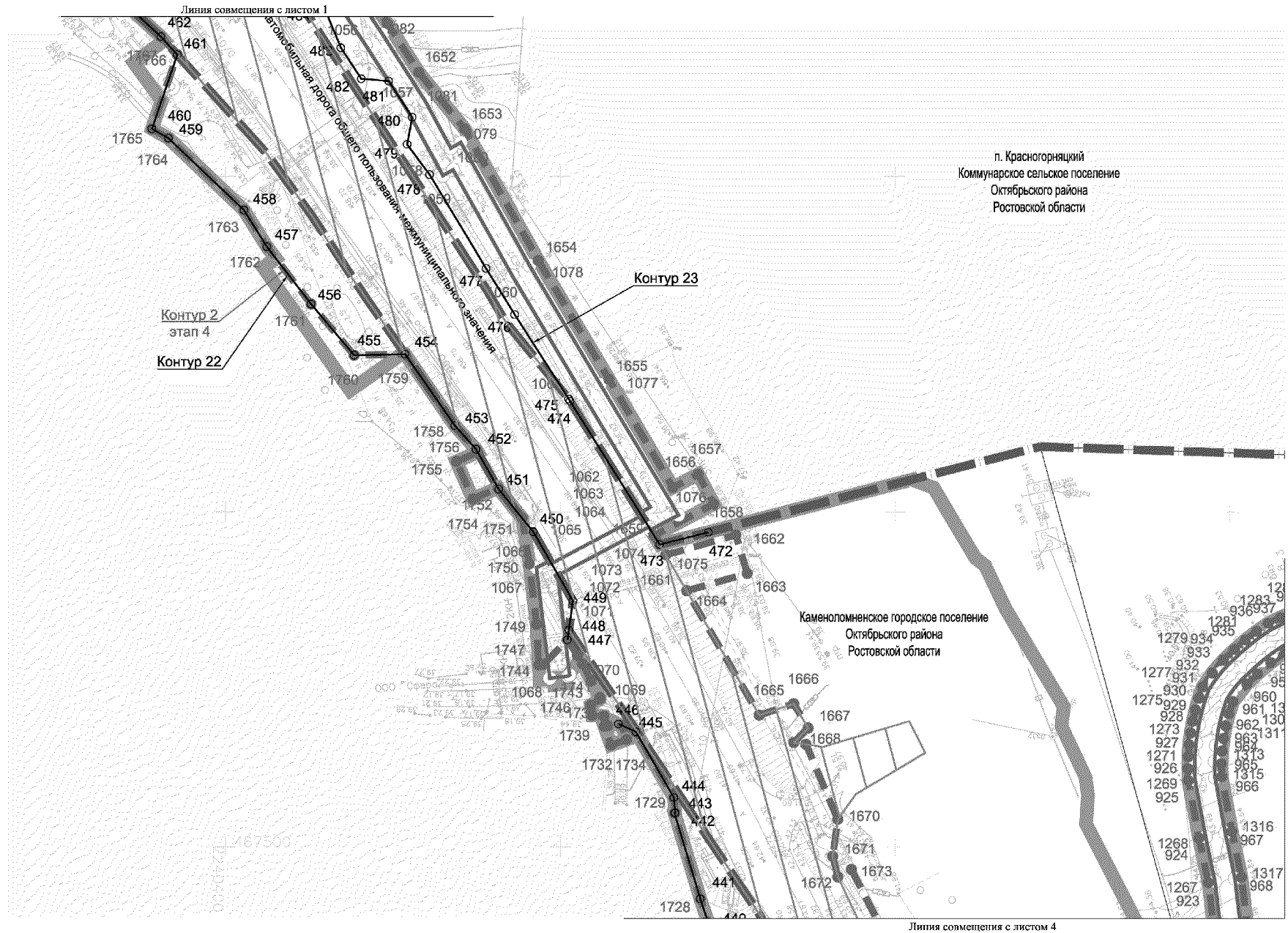
**ЧЕРТЕЖ**  
границ зон планируемого размещения линейного объекта «Реконструкция автомобильной дороги  
общего пользования межмуниципального значения г. Новочеркасск – пос. Каменоломни в Октябрьском районе»













## Условные обозначения:

-  – граница территории, в отношении которой осуществляется подготовка проекта планировки;
-  – граница зоны планируемого размещения линейного объекта;
- 30** – номер характерной точки границы зоны планируемого размещения линейного объекта;
-  – устанавливаемая красная линия;
- 27** – номер характерной точки устанавливаемой красной линии;
-  – граница зоны планируемого размещения линейного объекта, подлежащего реконструкции в связи с изменением его местоположения;
- 30** – номер характерной точки границы зоны планируемого размещения линейного объекта, подлежащего реконструкции в связи с изменением его местоположения;
-  – граница населенного пункта;
-  – земли населенного пункта;
-  – зона размещения существующей железнодорожной магистрали;
-  – зона размещения существующей автомобильной дороги.

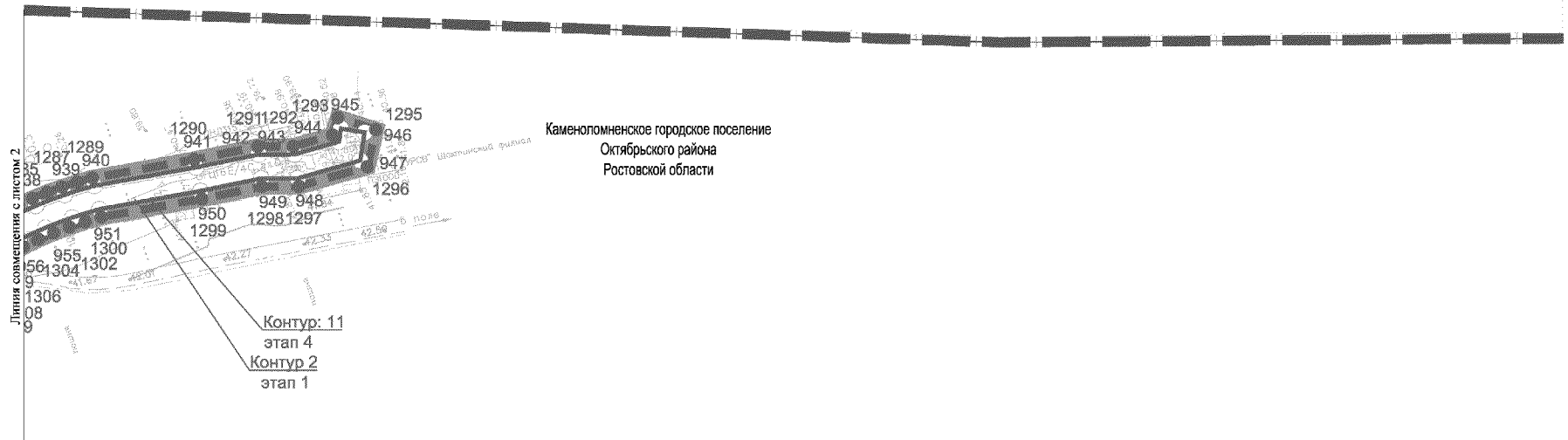


## Условные обозначения:







-  – граница территории, в отношении которой осуществляется подготовка проекта планировки;
-  – граница зоны планируемого размещения линейного объекта;
- 30** – номер характерной точки границы зоны планируемого размещения линейного объекта;
-  – устанавливаемая красная линия;
- 27** – номер характерной точки устанавливаемой красной линии;
-  – граница зоны планируемого размещения линейного объекта, подлежащего реконструкции в связи с изменением его местоположения;
- 30** – номер характерной точки границы зоны планируемого размещения линейного объекта, подлежащего реконструкции в связи с изменением его местоположения;
-  – граница населенного пункта;
-  – земли населенного пункта;
-  – зона размещения существующей железнодорожной магистрали;
-  – зона размещения существующей автомобильной дороги.

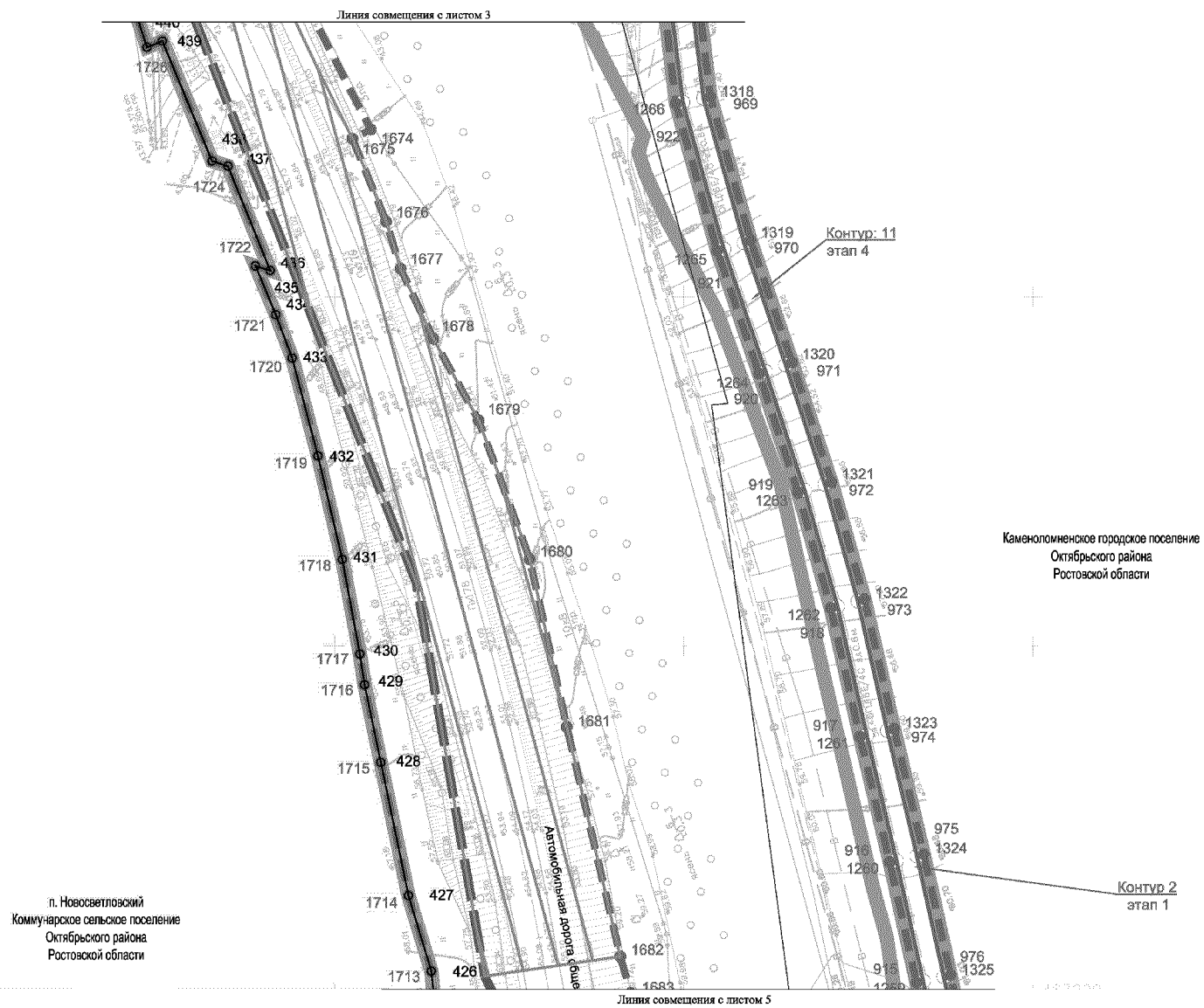


п. Красногорняцкий  
Коммунарское сельское поселение  
Октябрьского района  
Ростовской области










## Условные обозначения:

-  – граница территории, в отношении которой осуществляется подготовка проекта планировки;
-  – граница зоны планируемого размещения линейного объекта;
-  – номер характерной точки границы зоны планируемого размещения линейного объекта;
-  – граница зоны планируемого размещения линейного объекта, подлежащего реконструкции в связи с изменением его местоположения;
-  – номер характерной точки границы зоны планируемого размещения линейного объекта, подлежащего реконструкции в связи с изменением его местоположения;
-  – граница населенного пункта;
- земли населенного пункта.












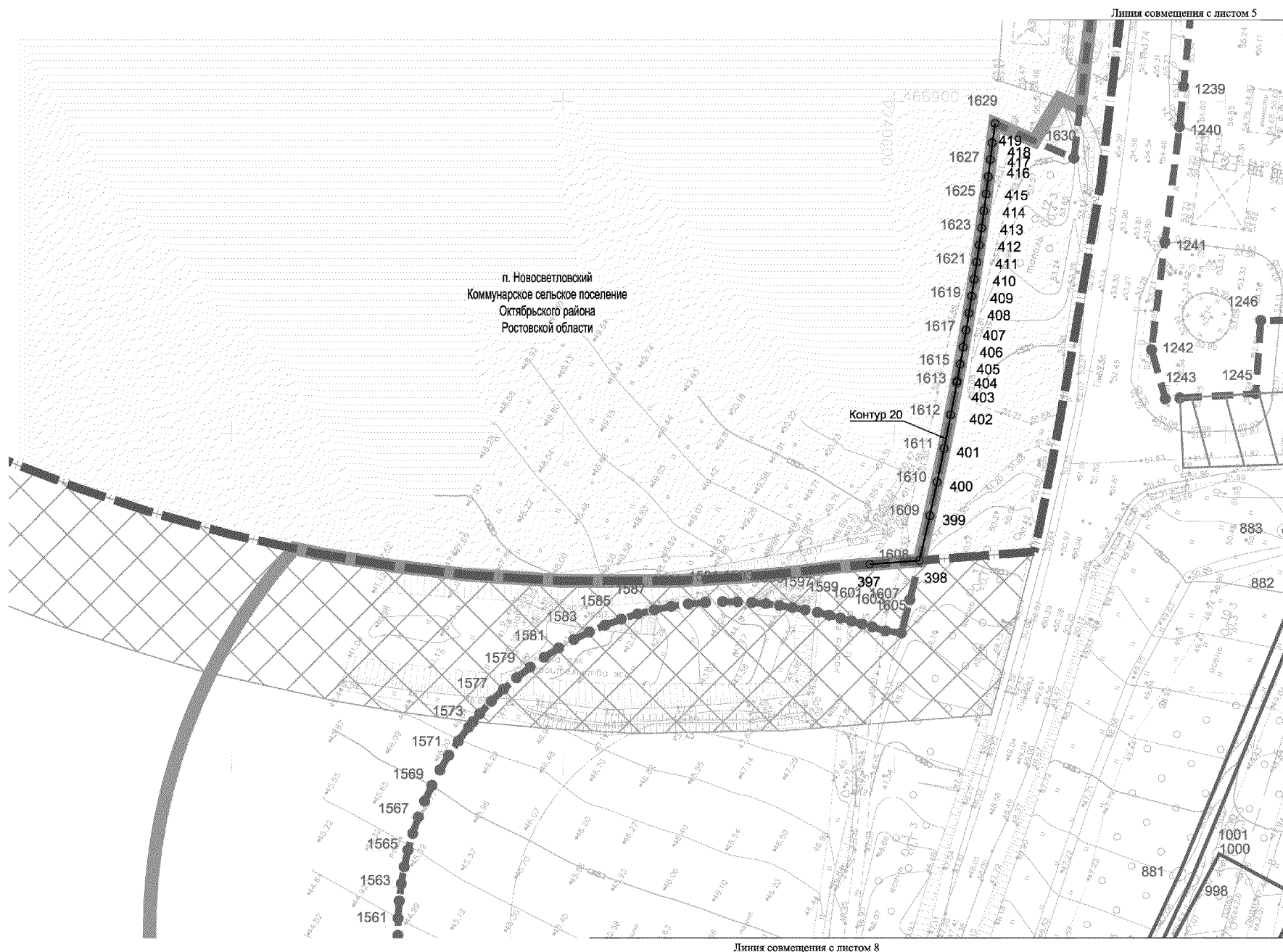
## Условные обозначения:

-  – граница территории, в отношении которой осуществляется подготовка проекта планировки;
-  – граница зоны планируемого размещения линейного объекта;
- 30** – номер характерной точки границы зоны планируемого размещения линейного объекта;
-  – устанавливаемая красная линия;
- 27** – номер характерной точки устанавливаемой красной линии;
-  – граница зоны планируемого размещения линейного объекта, подлежащего реконструкции в связи с изменением его местоположения;
- 30** – номер характерной точки границы зоны планируемого размещения линейного объекта, подлежащего реконструкции в связи с изменением его местоположения;
-  – граница населенного пункта;
-  – земли населенного пункта;
-  – зона размещения существующей железнодорожной магистрали.



## Условные обозначения:

-  – граница территории, в отношении которой осуществляется подготовка проекта планировки;
-  – граница зоны планируемого размещения линейного объекта;
-  – номер характерной точки границы зоны планируемого размещения линейного объекта;
-  – устанавливаемая красная линия;
-  – номер характерной точки устанавливаемой красной линии;
-  – граница зоны планируемого размещения линейного объекта, подлежащего реконструкции в связи с изменением его местоположения;
-  – номер характерной точки границы зоны планируемого размещения линейного объекта, подлежащего реконструкции в связи с изменением его местоположения;
-  – граница населенного пункта;
-  – земли населенного пункта.











Линия совмещения с листом 5

Контур 20

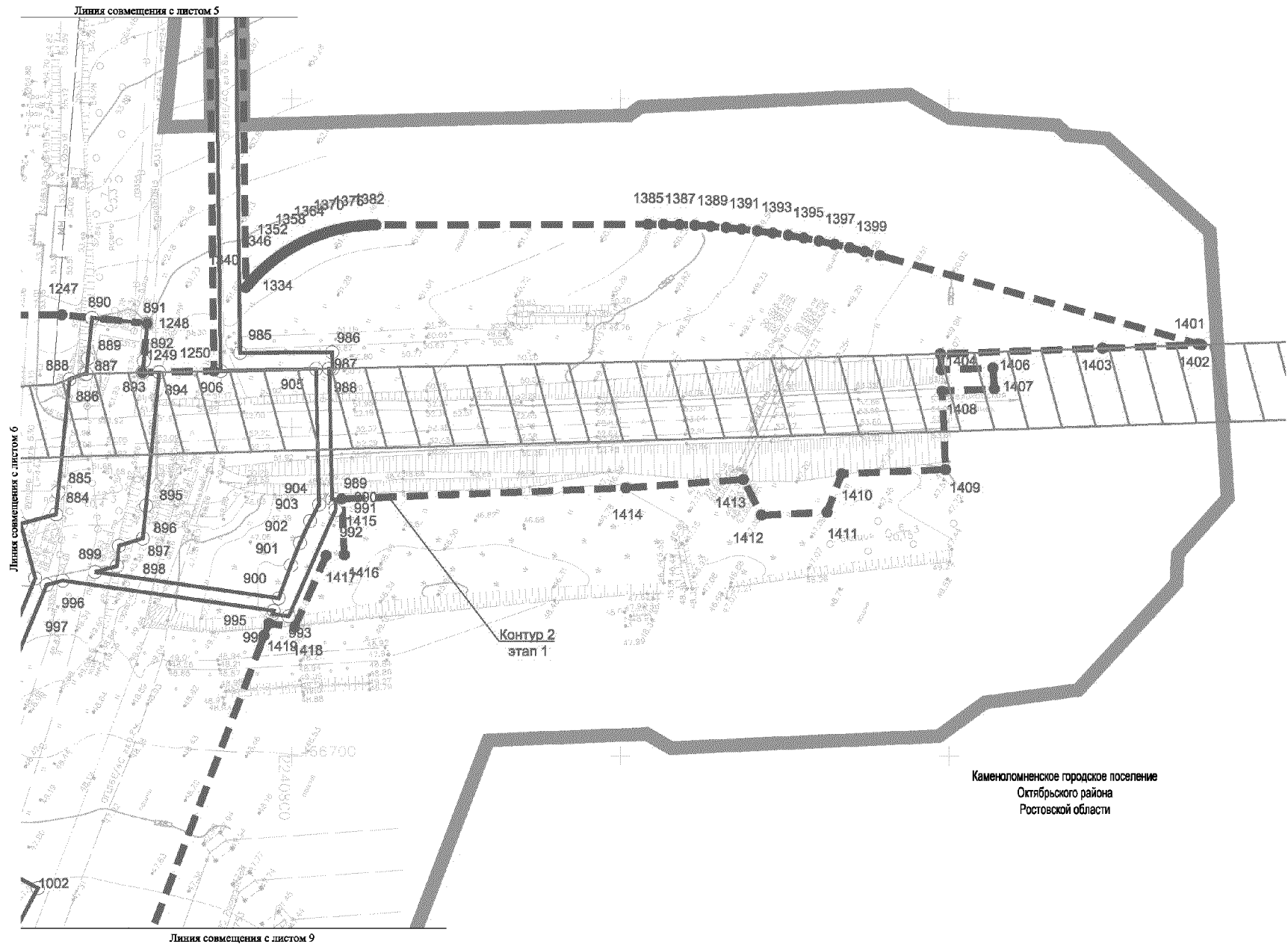
Линия совмещения с листом 7

Линия совмещения с листом 8







## Условные обозначения:

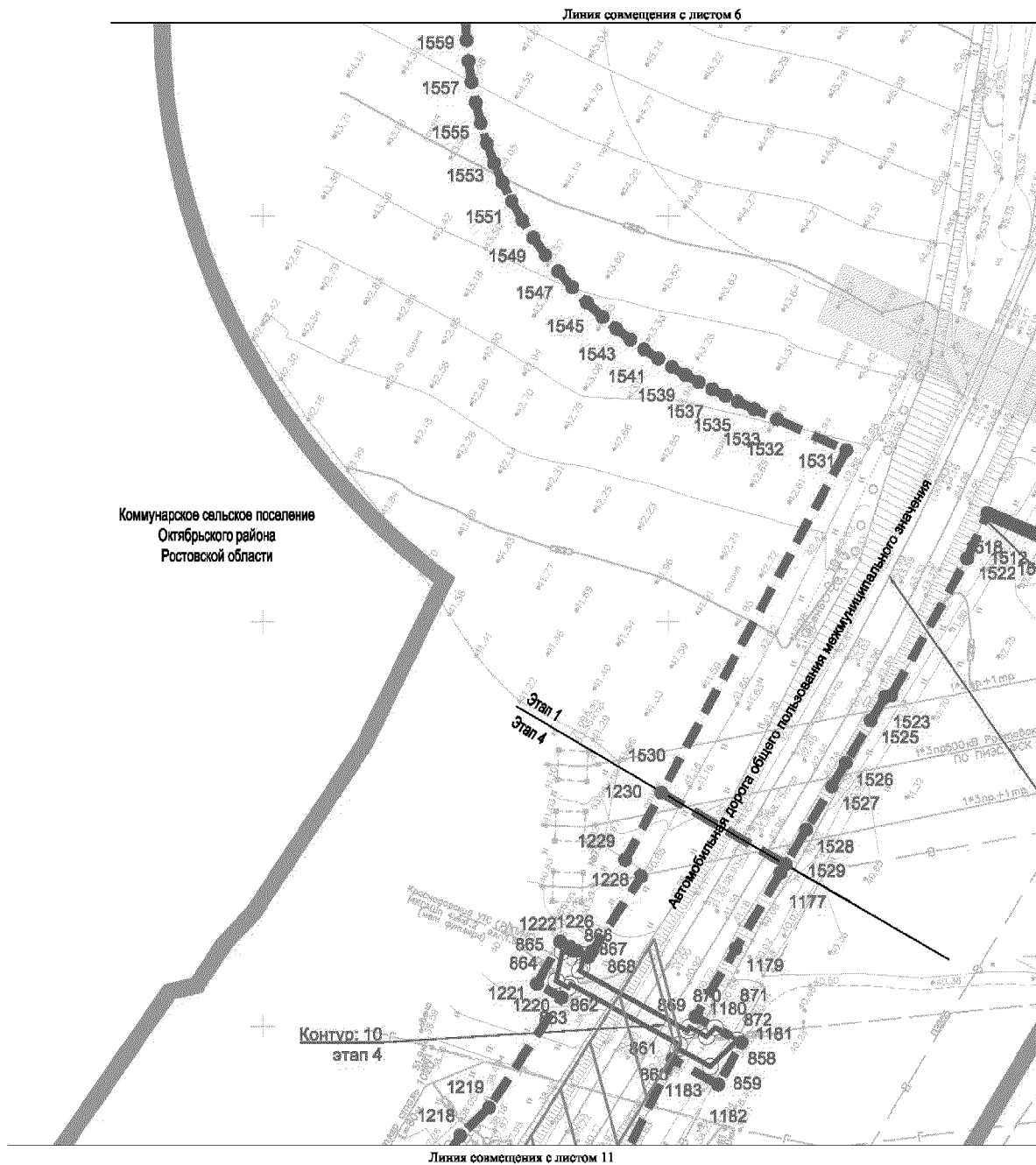
-  – граница территории, в отношении которой осуществляется подготовка проекта планировки;
-  – граница зоны планируемого размещения линейного объекта;
- 30** – номер характерной точки границы зоны планируемого размещения линейного объекта;
-  – устанавливаемая красная линия;
- 27** – номер характерной точки устанавливаемой красной линии;
-  – граница зоны планируемого размещения линейного объекта, подлежащего реконструкции в связи с изменением его местоположения;
- 30** – номер характерной точки границы зоны планируемого размещения линейного объекта, подлежащего реконструкции в связи с изменением его местоположения;
-  – граница населенного пункта;
-  – земли населенного пункта;
-  – зона размещения существующей железнодорожной магистрали;
-  – зона размещения существующей автомобильной дороги.











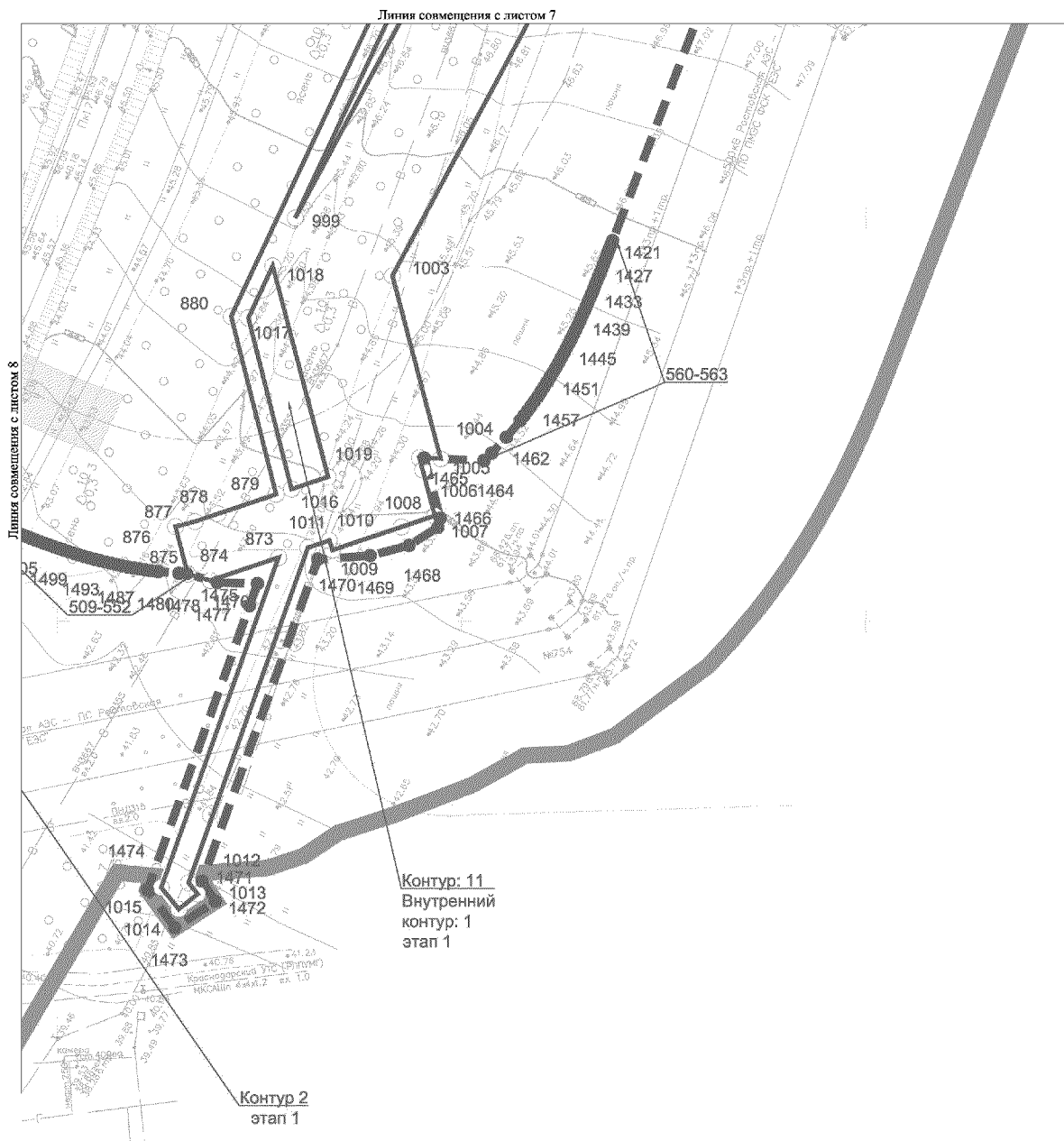
## Условные обозначения:

-  – граница территории, в отношении которой осуществляется подготовка проекта планировки;
-  – граница зоны планируемого размещения линейного объекта;
-  – номер характерной точки границы зоны планируемого размещения линейного объекта;
-  – граница зоны планируемого размещения линейного объекта, подлежащего реконструкции в связи с изменением его местоположения;
-  – номер характерной точки границы зоны планируемого размещения линейного объекта, подлежащего реконструкции в связи с изменением его местоположения;
-  – зона размещения существующей автомобильной дороги.









## Условные обозначения:

-  – граница территории, в отношении которой осуществляется подготовка проекта планировки;
-  – граница зоны планируемого размещения линейного объекта;
-  **30** – номер характерной точки границы зоны планируемого размещения линейного объекта;
-  – граница зоны планируемого размещения линейного объекта, подлежащего реконструкции в связи с изменением его местоположения;
-  **30** – номер характерной точки границы зоны планируемого размещения линейного объекта, подлежащего реконструкции в связи с изменением его местоположения;
-  – зона планируемого размещения проектируемого моста и путепровода.







## Условные обозначения:

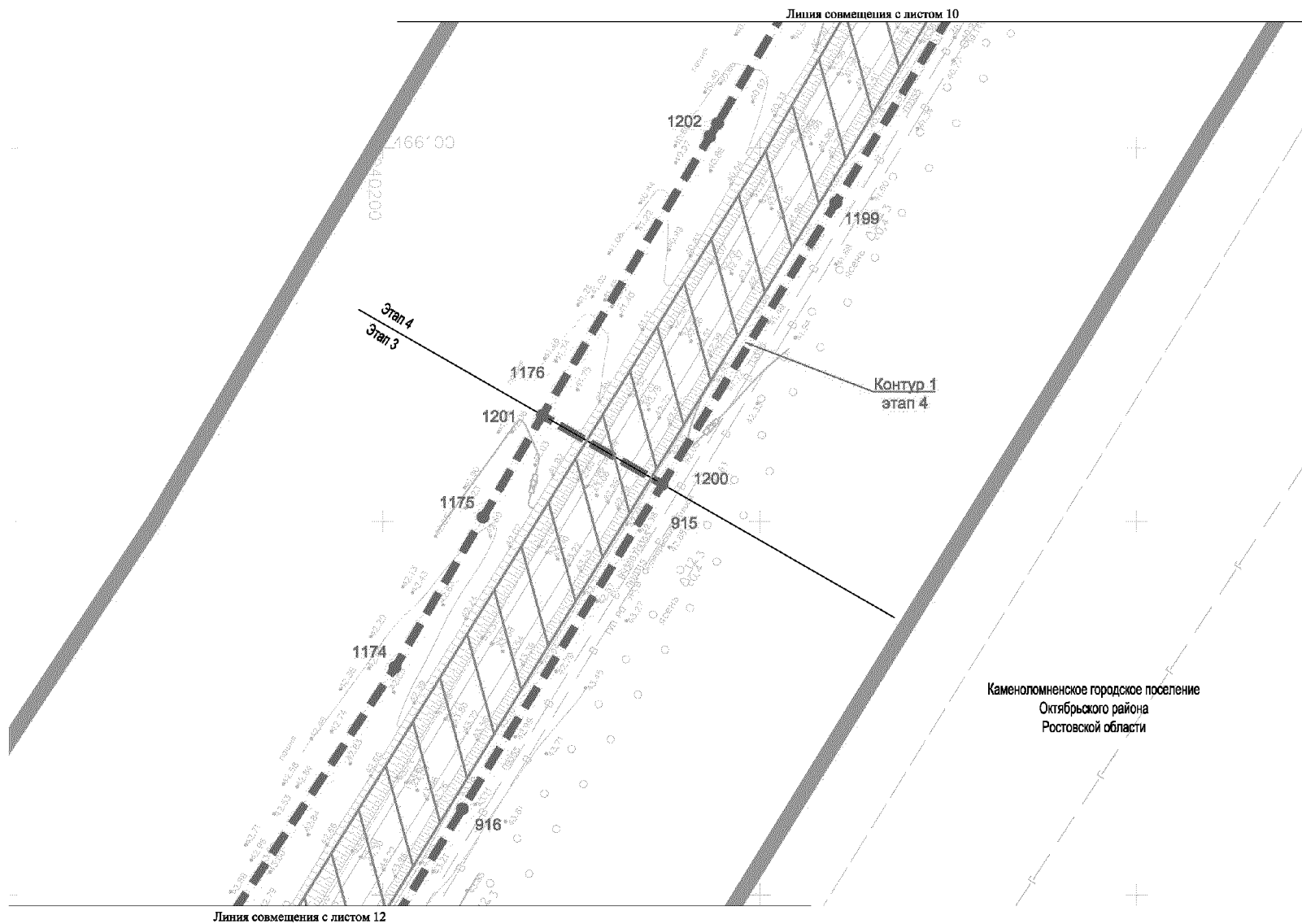
-  – граница территории, в отношении которой осуществляется подготовка проекта планировки;
-  – граница зоны планируемого размещения линейного объекта;
-  **30** – номер характерной точки границы зоны планируемого размещения линейного объекта;
-  – граница зоны планируемого размещения линейного объекта, подлежащего реконструкции в связи с изменением его местоположения;
-  **30** – номер характерной точки границы зоны планируемого размещения линейного объекта, подлежащего реконструкции в связи с изменением его местоположения;
-  – зона планируемого размещения проектируемого моста и путепровода.







## Условные обозначения:

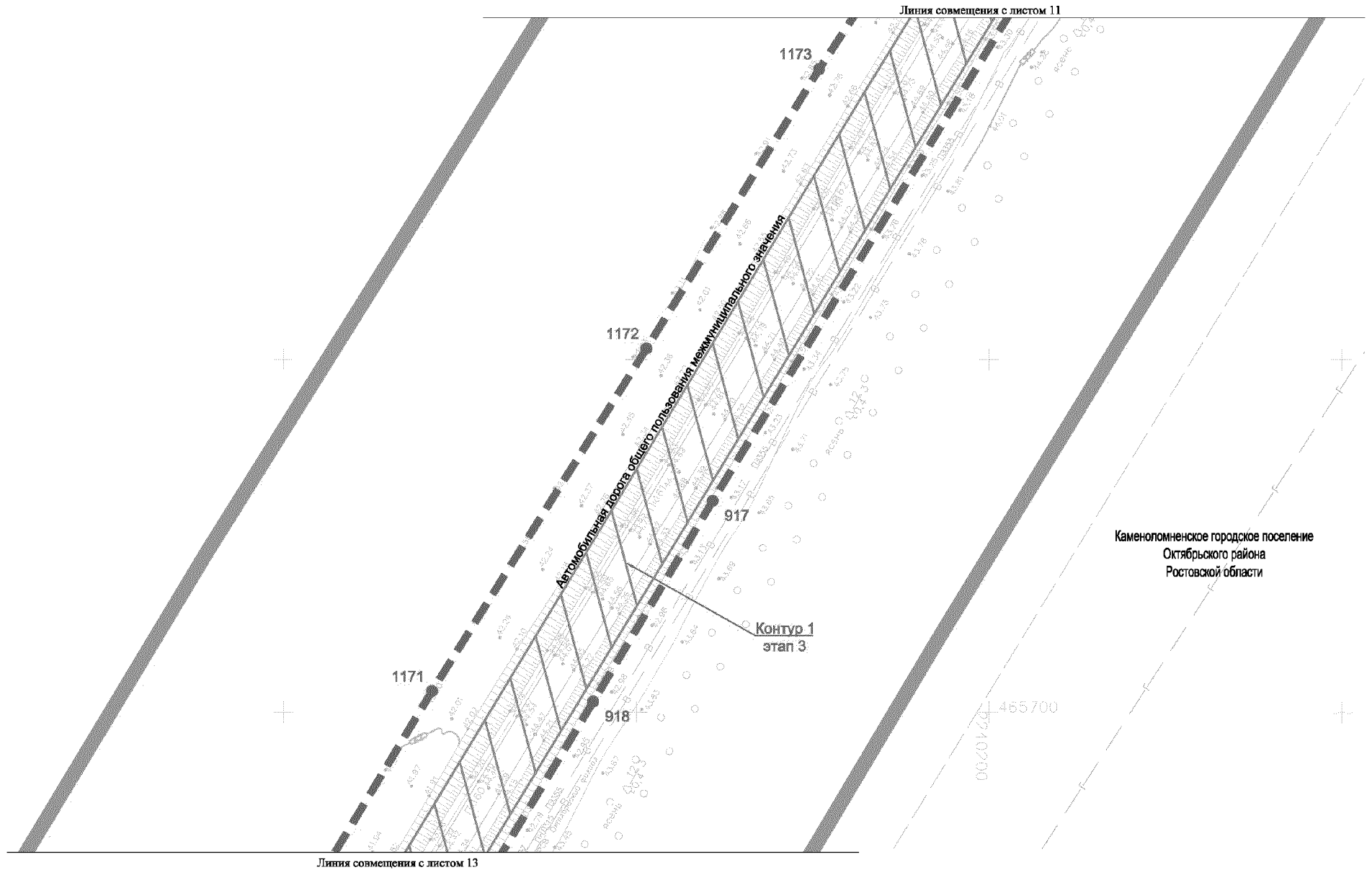
-  – граница территории, в отношении которой осуществляется подготовка проекта планировки;
-  – граница зоны планируемого размещения линейного объекта;
-  – номер характерной точки границы зоны планируемого размещения линейного объекта;
-  – зона размещения существующей автомобильной дороги.









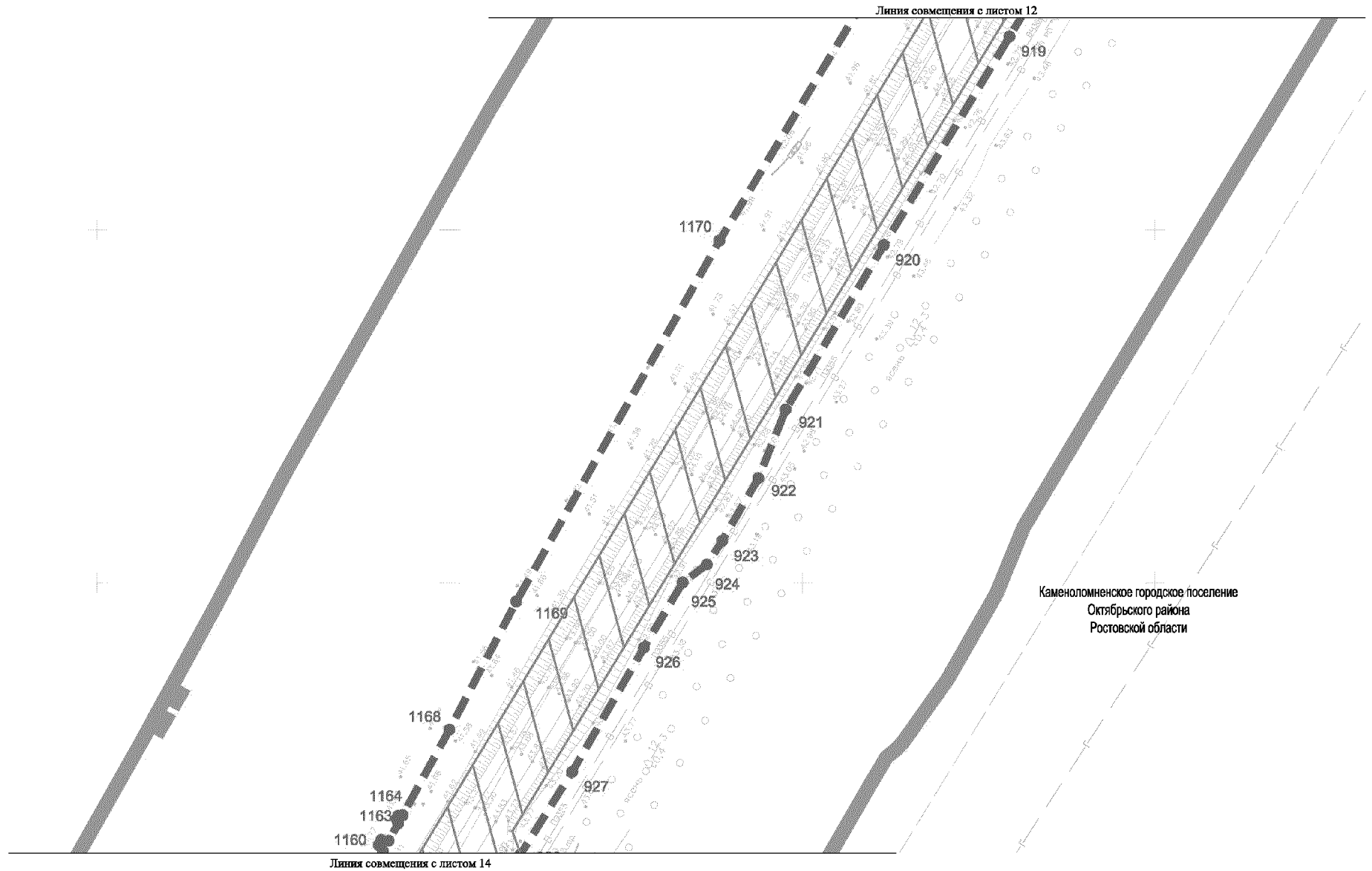
## Условные обозначения:

-  – граница территории, в отношении которой осуществляется подготовка проекта планировки;
-  – граница зоны планируемого размещения линейного объекта;
-  – номер характерной точки границы зоны планируемого размещения линейного объекта;
-  – зона размещения существующей автомобильной дороги.







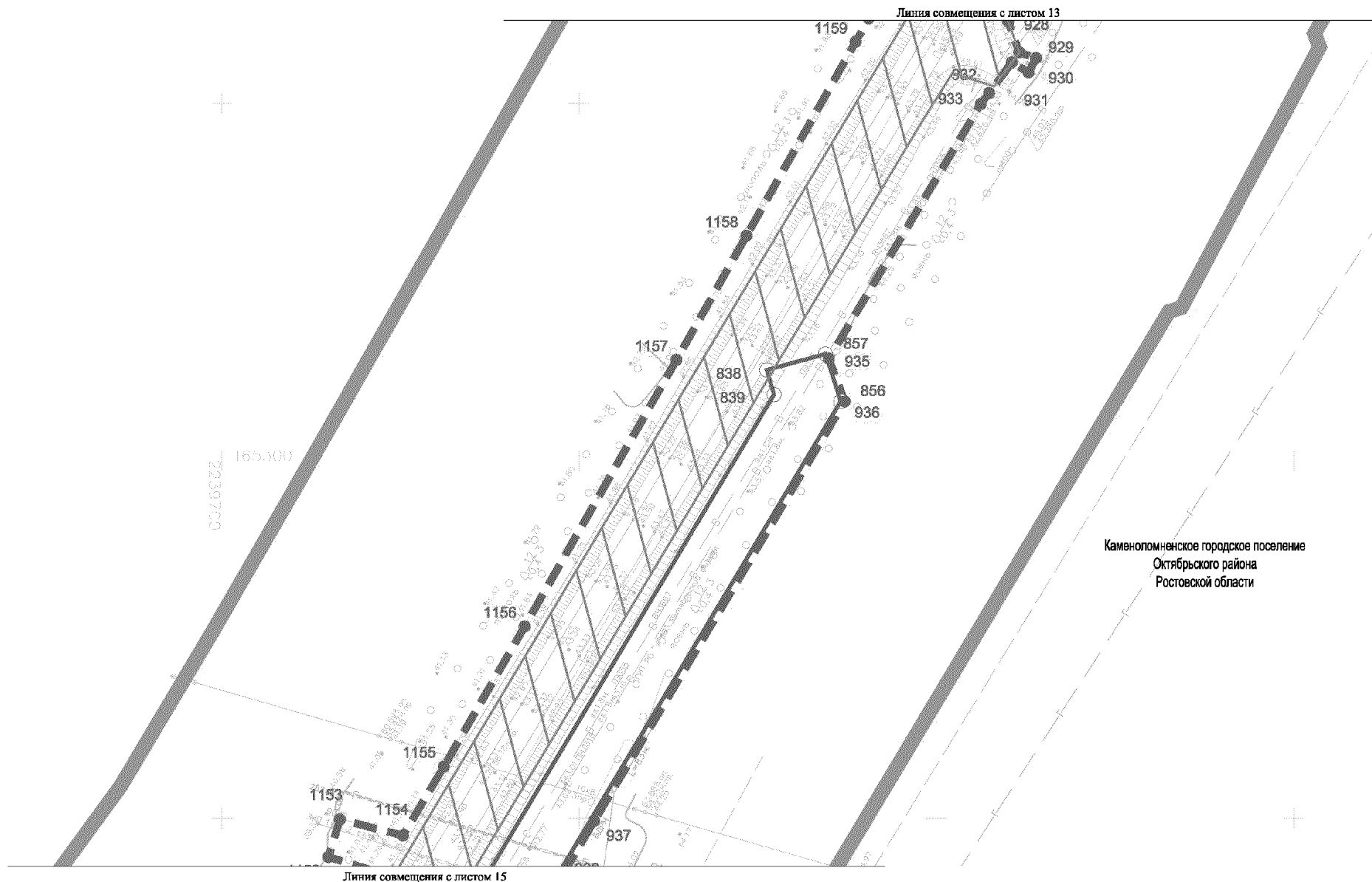
## Условные обозначения:

-  – граница территории, в отношении которой осуществляется подготовка проекта планировки;
-  – граница зоны планируемого размещения линейного объекта;
-  – номер характерной точки границы зоны планируемого размещения линейного объекта;
-  – зона размещения существующей автомобильной дороги.







## Условные обозначения:

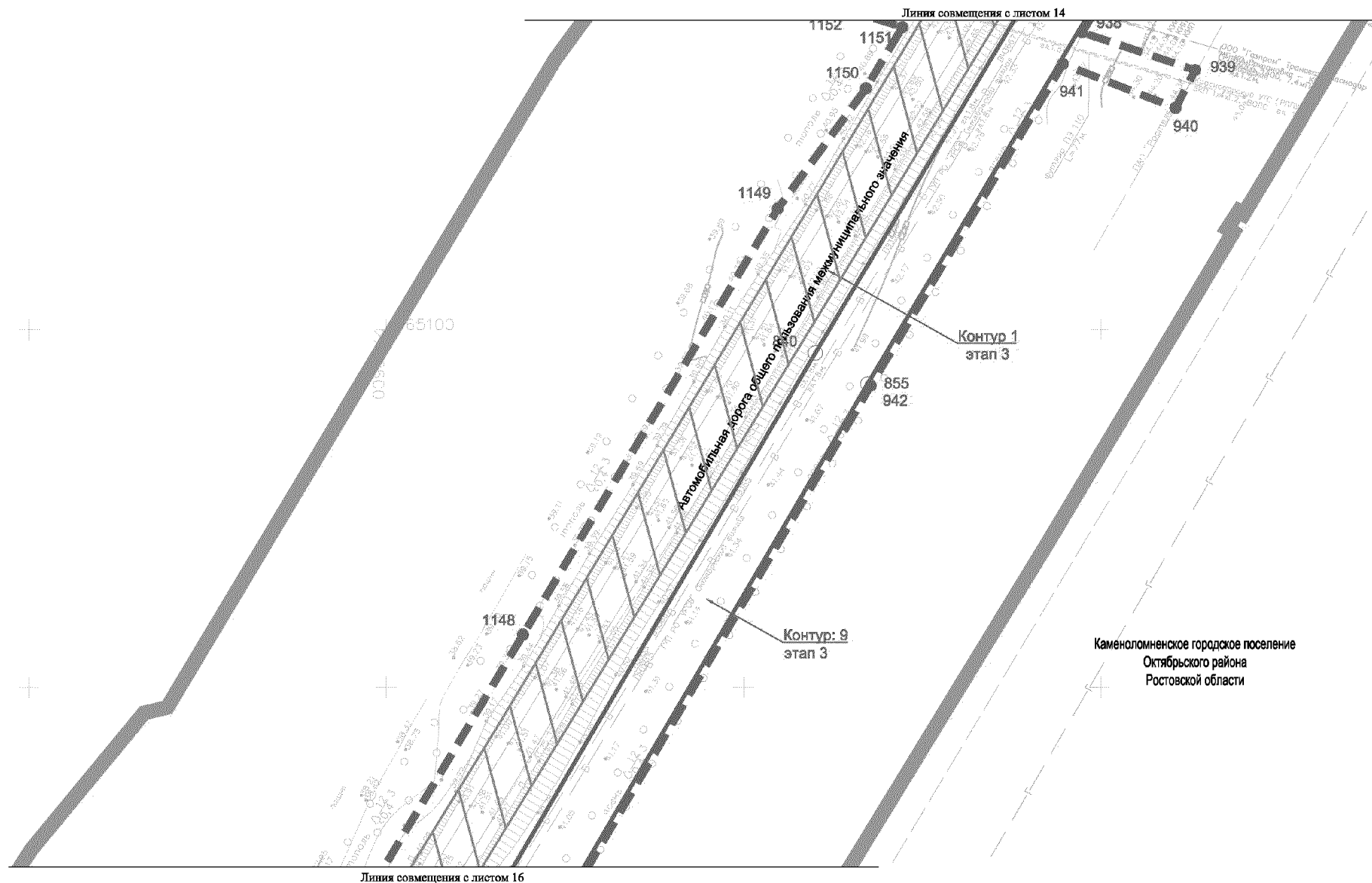
-  – граница территории, в отношении которой осуществляется подготовка проекта планировки;
-  – граница зоны планируемого размещения линейного объекта;
-  – номер характерной точки границы зоны планируемого размещения линейного объекта;
-  – зона размещения существующей автомобильной дороги.







## Условные обозначения:

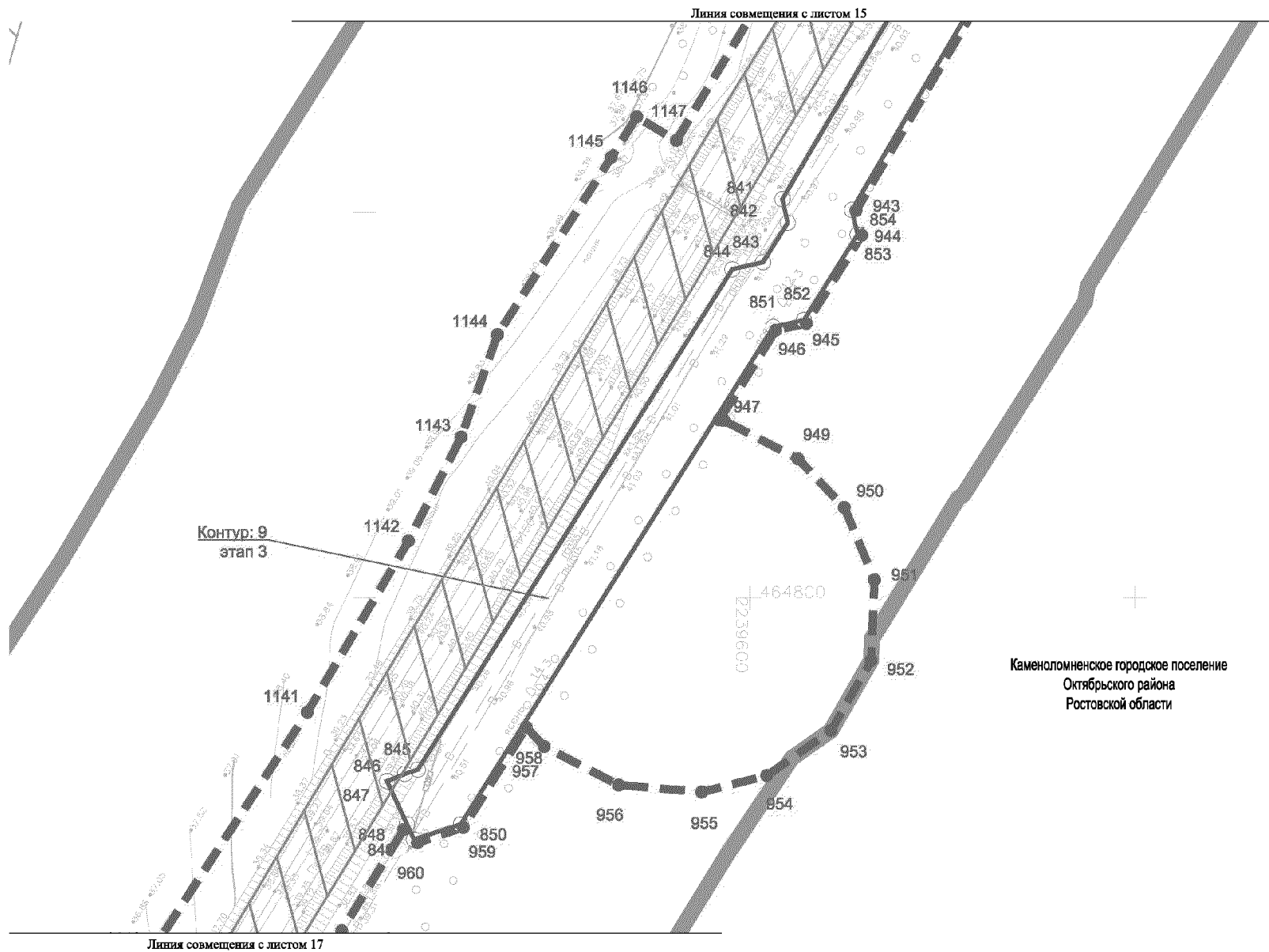
-  – граница территории, в отношении которой осуществляется подготовка проекта планировки;
-  – граница зоны планируемого размещения линейного объекта;
- 30** – номер характерной точки границы зоны планируемого размещения линейного объекта;
-  – граница зоны планируемого размещения линейного объекта, подлежащего реконструкции в связи с изменением его местоположения;
- 30** – номер характерной точки границы зоны планируемого размещения линейного объекта, подлежащего реконструкции в связи с изменением его местоположения;
-  – зона размещения существующей автомобильной дороги.









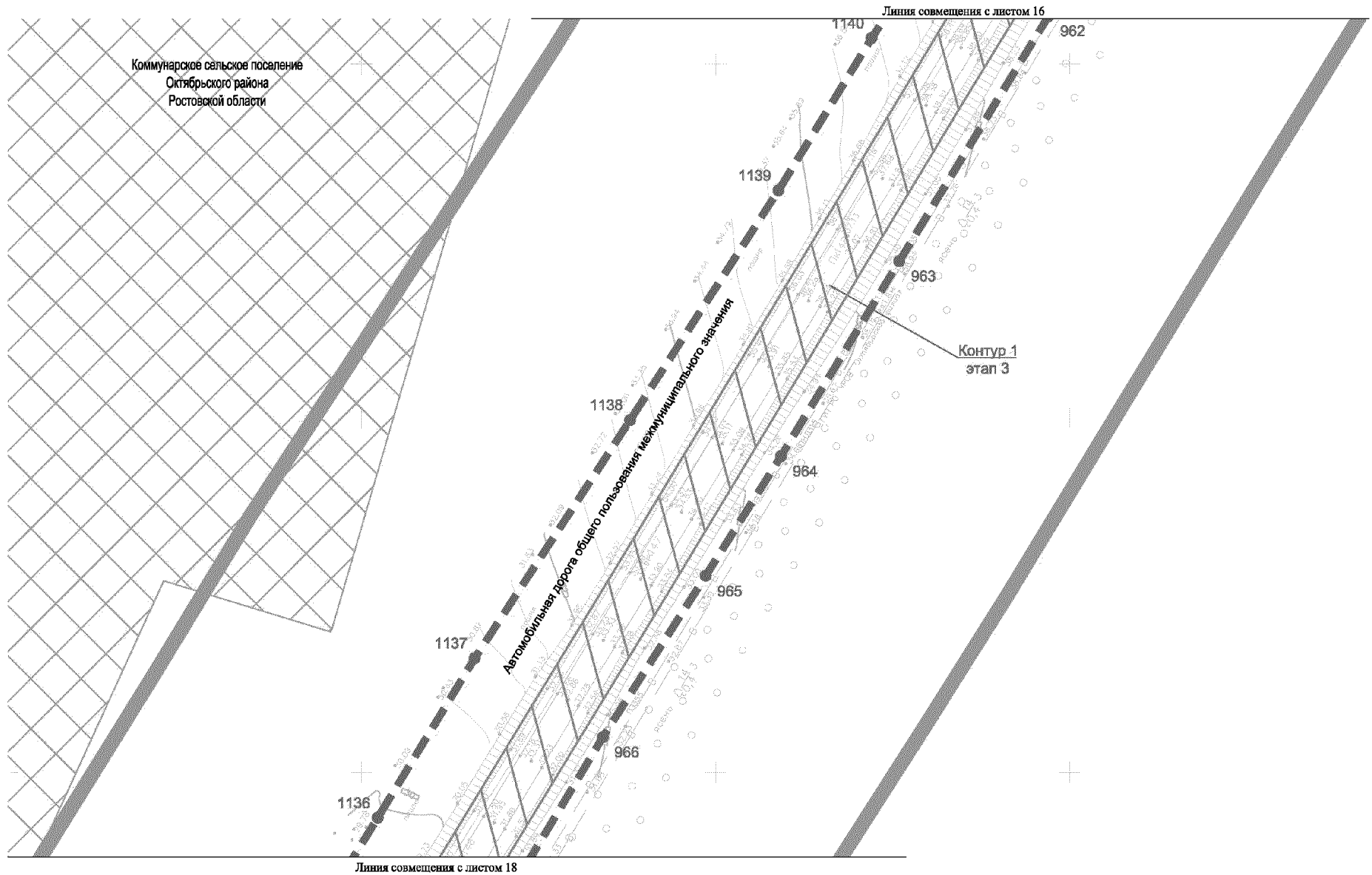
## Условные обозначения:

-  – граница территории, в отношении которой осуществляется подготовка проекта планировки;
-  – граница зоны планируемого размещения линейного объекта;
- 30** – номер характерной точки границы зоны планируемого размещения линейного объекта;
-  – граница зоны планируемого размещения линейного объекта, подлежащего реконструкции в связи с изменением его местоположения;
- 30** – номер характерной точки границы зоны планируемого размещения линейного объекта, подлежащего реконструкции в связи с изменением его местоположения;
-  – зона размещения существующей автомобильной дороги.







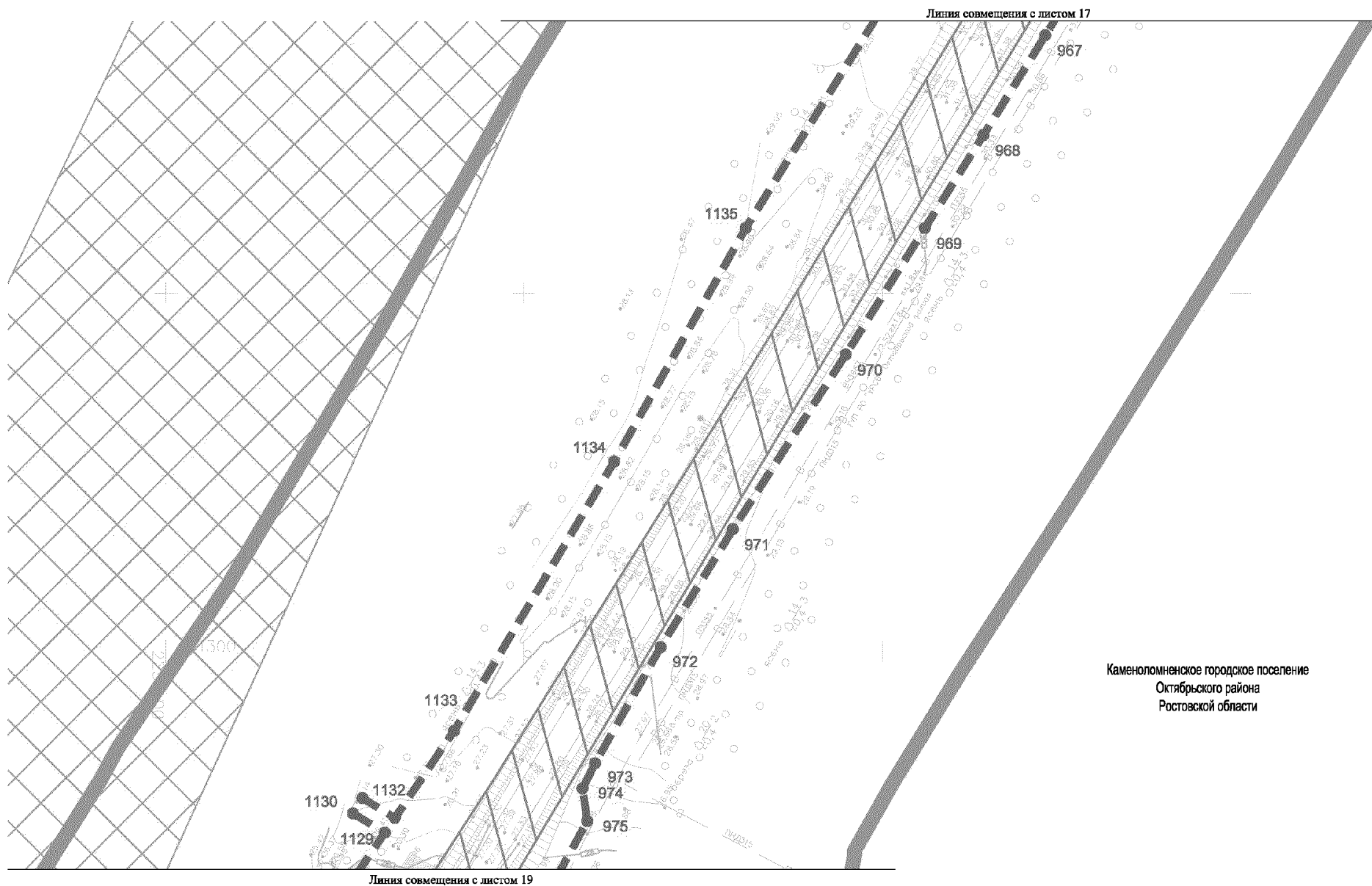
## Условные обозначения

-  – граница территории, в отношении которой осуществляется подготовка проекта планировки;
-  – граница зоны планируемого размещения линейного объекта;
- 30** – номер характерной точки границы зоны планируемого размещения линейного объекта;
-  – граница зоны планируемого размещения линейного объекта, подлежащего реконструкции в связи с изменением его местоположения;
- 30** – номер характерной точки границы зоны планируемого размещения линейного объекта, подлежащего реконструкции в связи с изменением его местоположения;
-  – зона размещения существующей автомобильной дороги.







## Условные обозначения:

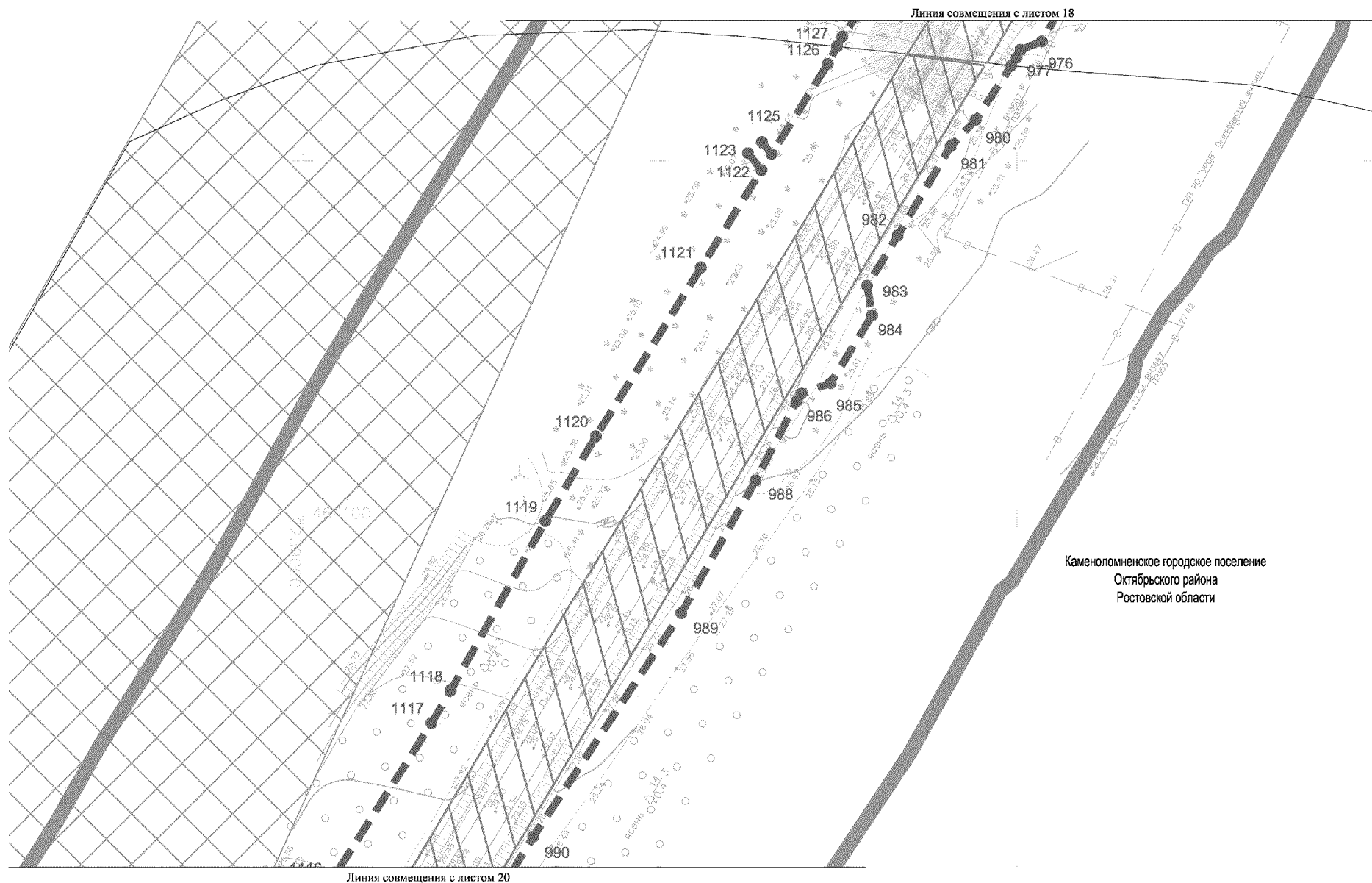
-  – граница территории, в отношении которой осуществляется подготовка проекта планировки;
-  – граница зоны планируемого размещения линейного объекта;
- 30** – номер характерной точки границы зоны планируемого размещения линейного объекта;
-  – зона размещения существующей железнодорожной магистрали;
-  – зона размещения существующей автомобильной дороги.







## Условные обозначения:

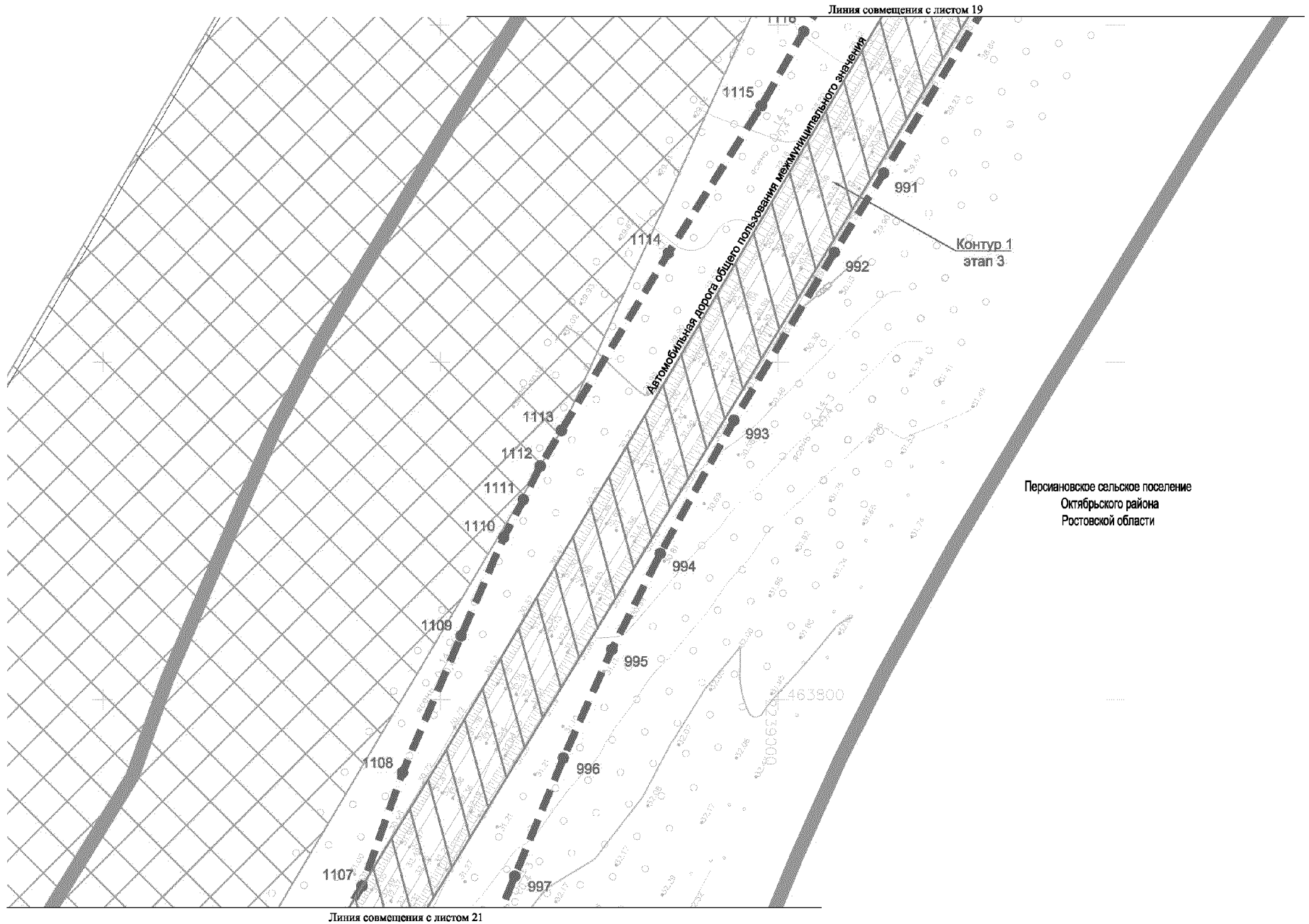
-  – граница территории, в отношении которой осуществляется подготовка проекта планировки;
-  – граница зоны планируемого размещения линейного объекта;
- 30** – номер характерной точки границы зоны планируемого размещения линейного объекта;
-  – зона размещения существующей железнодорожной магистрали;
-  – зона размещения существующей автомобильной дороги.










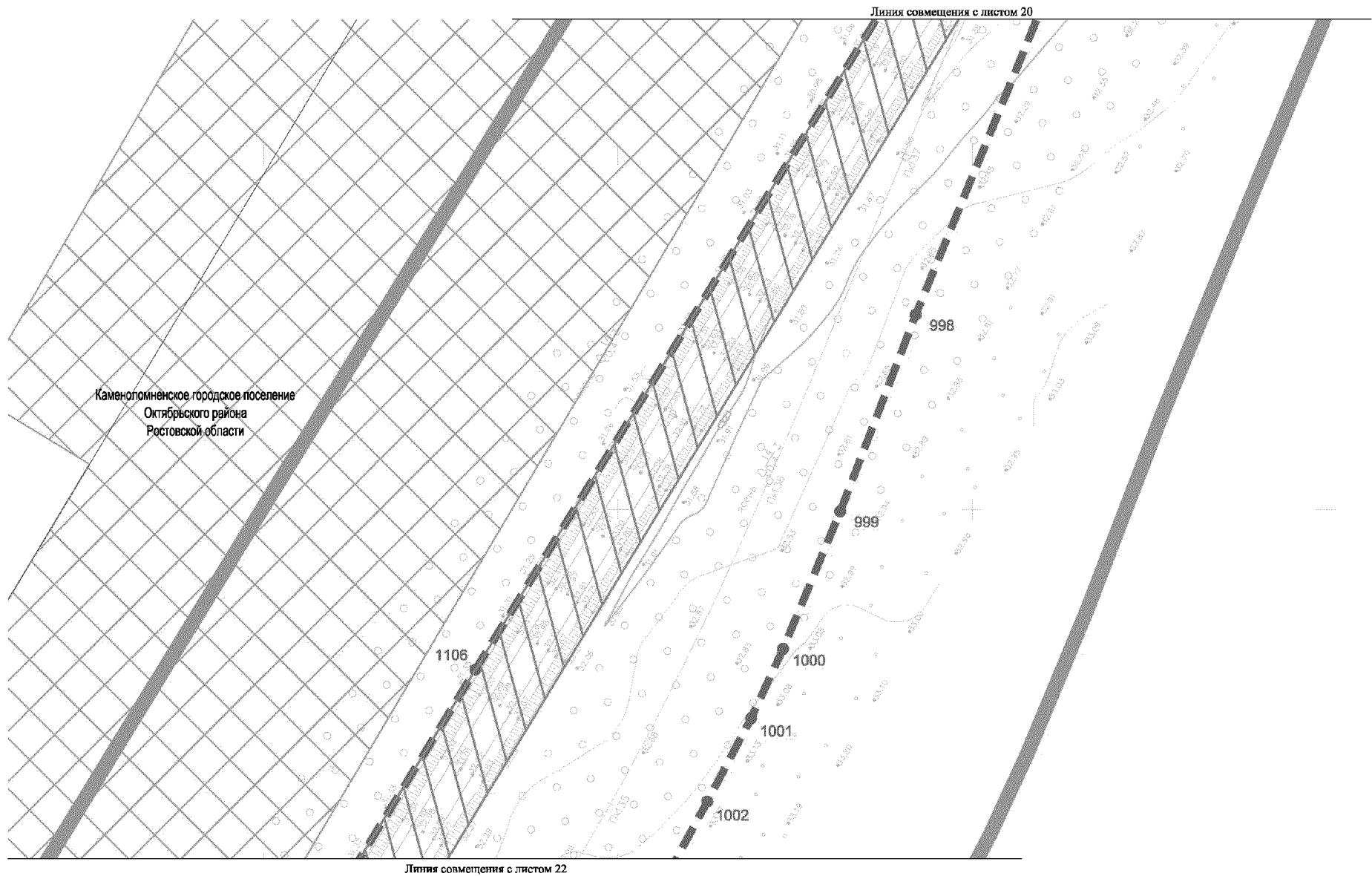
## Условные обозначения:

-  – граница территории, в отношении которой осуществляется подготовка проекта планировки;
-  – граница зоны планируемого размещения линейного объекта;
- 30** – номер характерной точки границы зоны планируемого размещения линейного объекта;
-  – зона размещения существующей железнодорожной магистрали;
-  – зона размещения существующей автомобильной дороги;
- зона планируемого размещения проектируемого моста и путепровода.







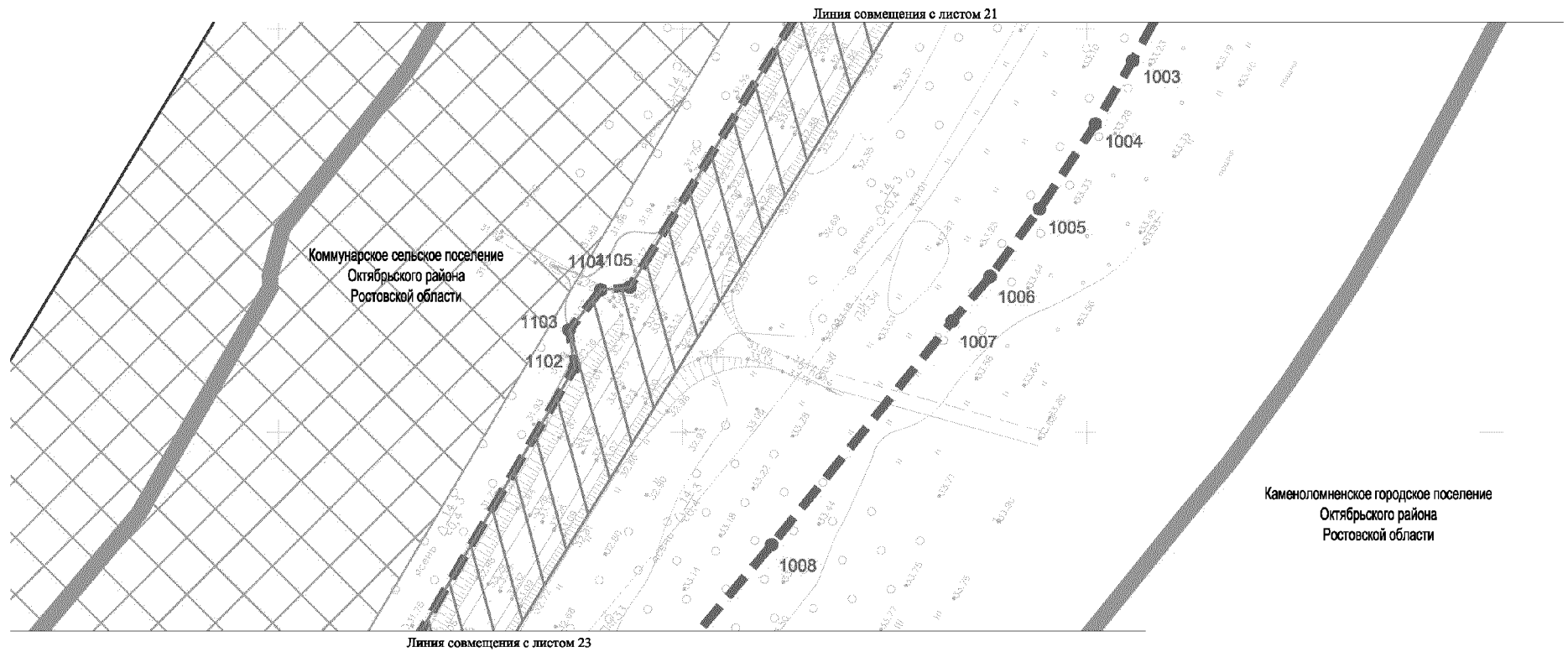
## Условные обозначения:

-  – граница территории, в отношении которой осуществляется подготовка проекта планировки;
-  – граница зоны планируемого размещения линейного объекта;
-  – номер характерной точки границы зоны планируемого размещения линейного объекта;
-  – зона размещения существующей железнодорожной магистрали;
-  – зона размещения существующей автомобильной дороги.







## Условные обозначения:

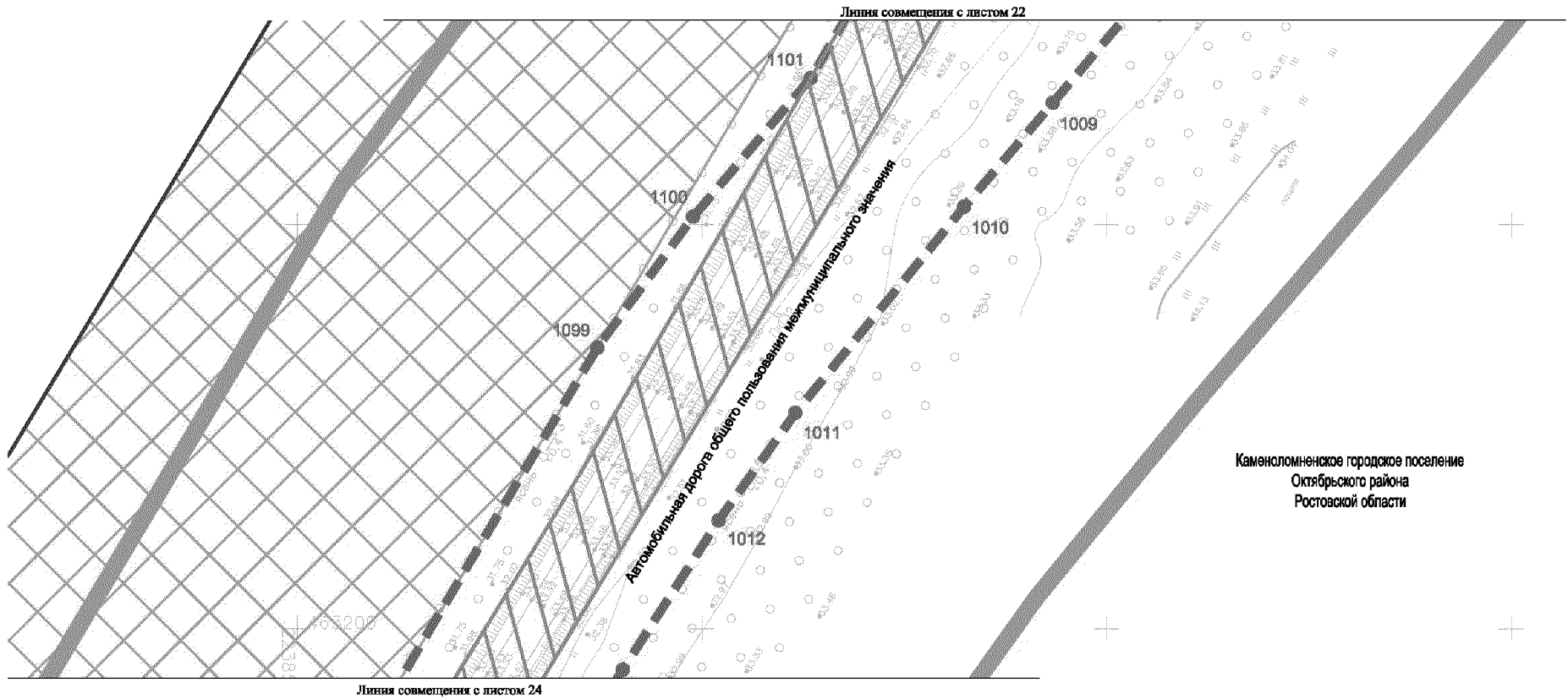
-  – граница территории, в отношении которой осуществляется подготовка проекта планировки;
-  – граница зоны планируемого размещения линейного объекта;
- 30** – номер характерной точки границы зоны планируемого размещения линейного объекта;
-  – зона размещения существующей железнодорожной магистрали;
-  – зона размещения существующей автомобильной дороги.







## Условные обозначения:

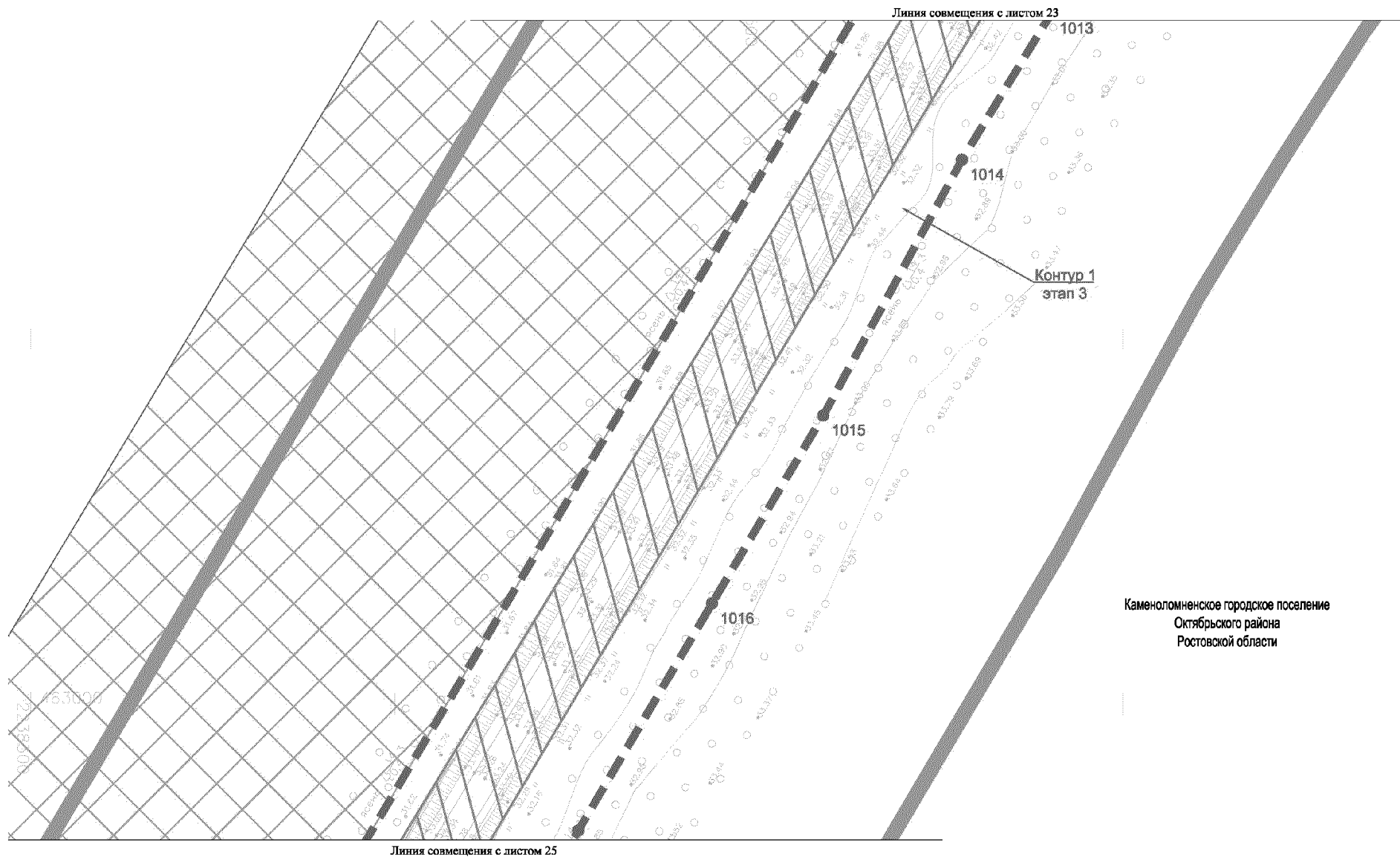
-  – граница территории, в отношении которой осуществляется подготовка проекта планировки;
-  – граница зоны планируемого размещения линейного объекта;
- 30** – номер характерной точки границы зоны планируемого размещения линейного объекта;
-  – зона размещения существующей железнодорожной магистрали;
-  – зона размещения существующей автомобильной дороги.









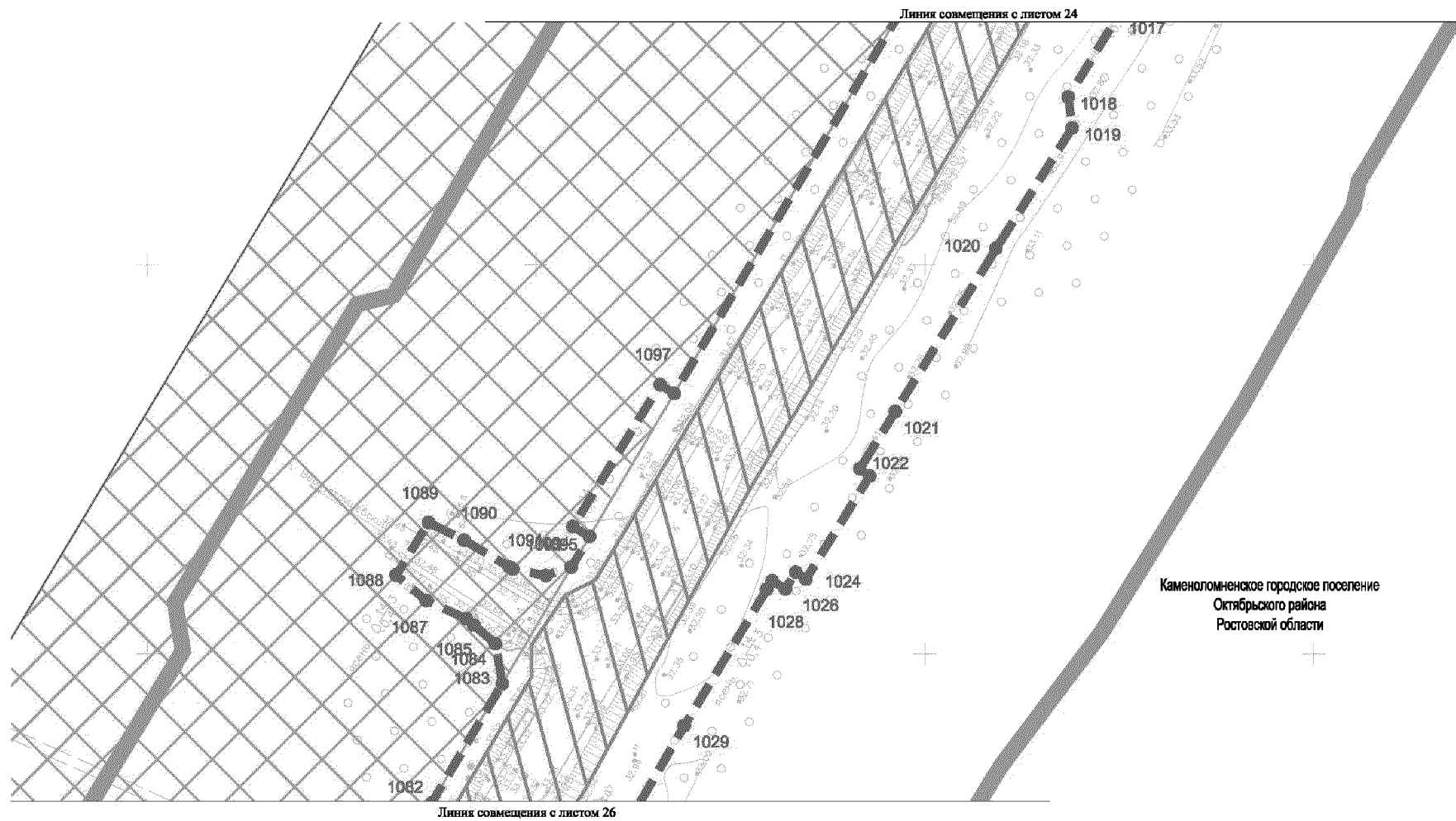
## Условные обозначения:

-  – граница территории, в отношении которой осуществляется подготовка проекта планировки;
-  – граница зоны планируемого размещения линейного объекта;
- 30** – номер характерной точки границы зоны планируемого размещения линейного объекта;
-  – зона размещения существующей железнодорожной магистрали;
-  – зона размещения существующей автомобильной дороги.







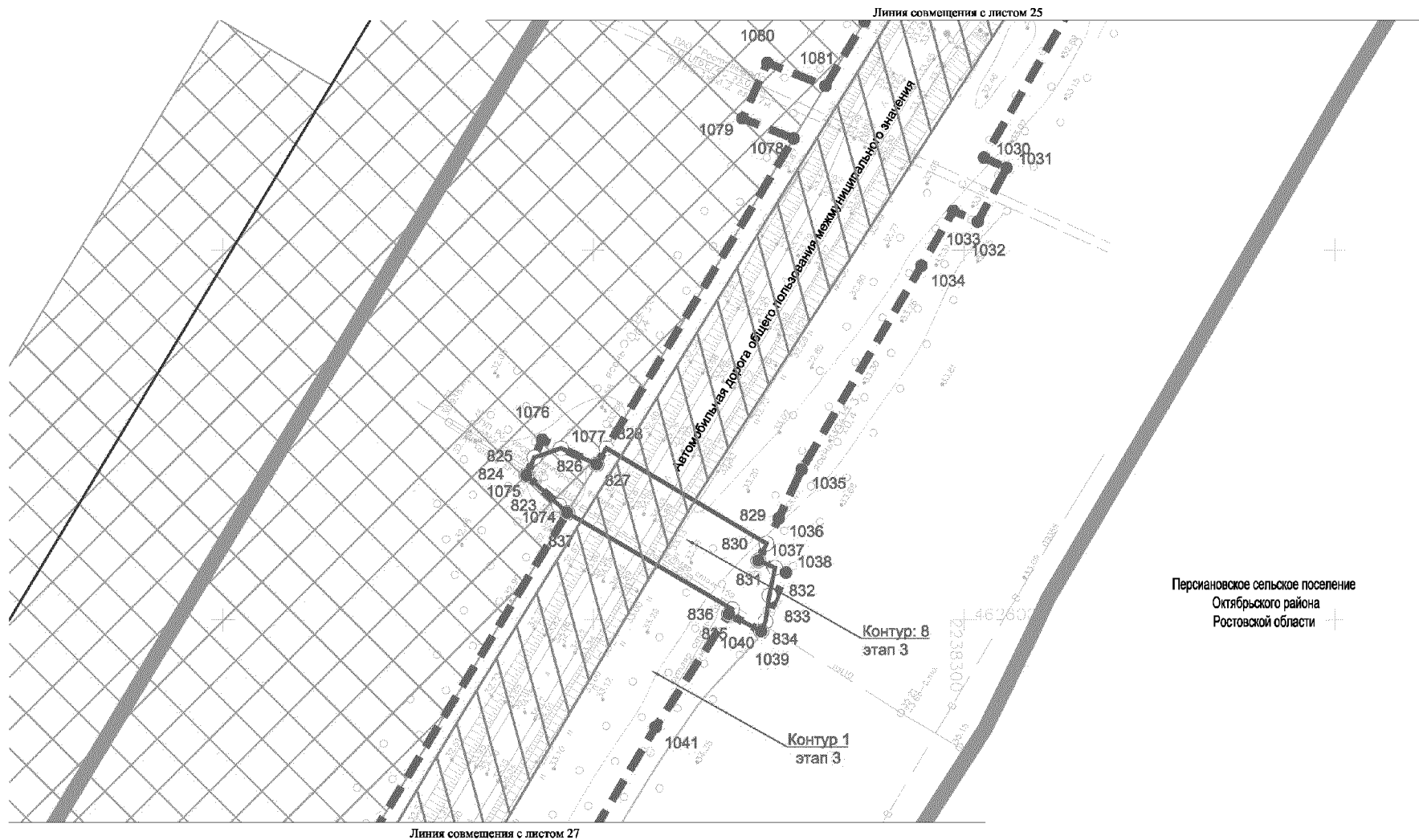
## Условные обозначения:

-  – граница территории, в отношении которой осуществляется подготовка проекта планировки;
-  – граница зоны планируемого размещения линейного объекта;
- 30** – номер характерной точки границы зоны планируемого размещения линейного объекта;
-  – зона размещения существующей железнодорожной магистрали;
-  – зона размещения существующей автомобильной дороги.








## Условные обозначения:

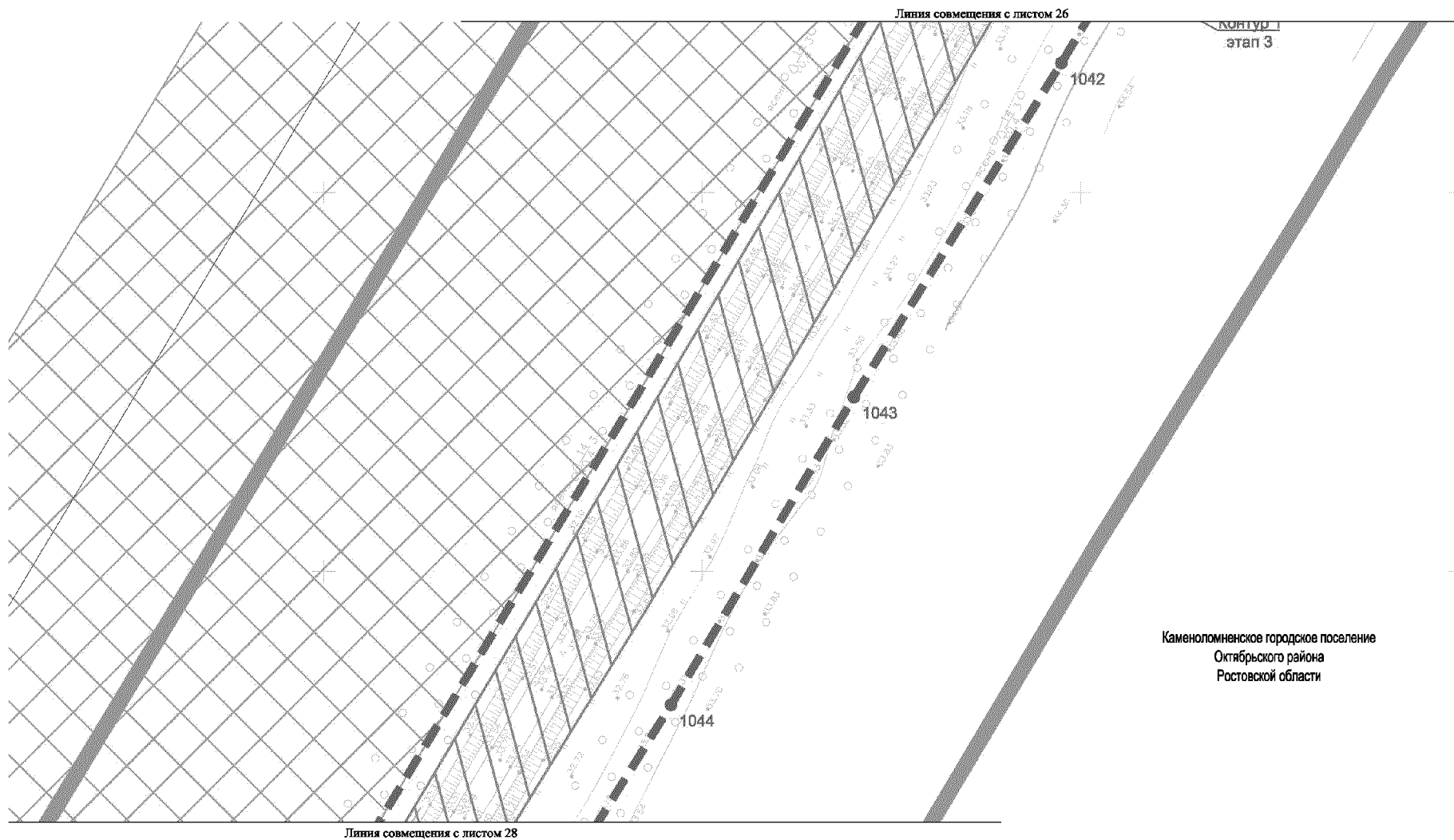
-  – граница территории, в отношении которой осуществляется подготовка проекта планировки;
-  – граница зоны планируемого размещения линейного объекта;
- 30** – номер характерной точки границы зоны планируемого размещения линейного объекта;
-  – зона размещения существующей железнодорожной магистрали;
-  – зона размещения существующей автомобильной дороги.







## Условные обозначения:

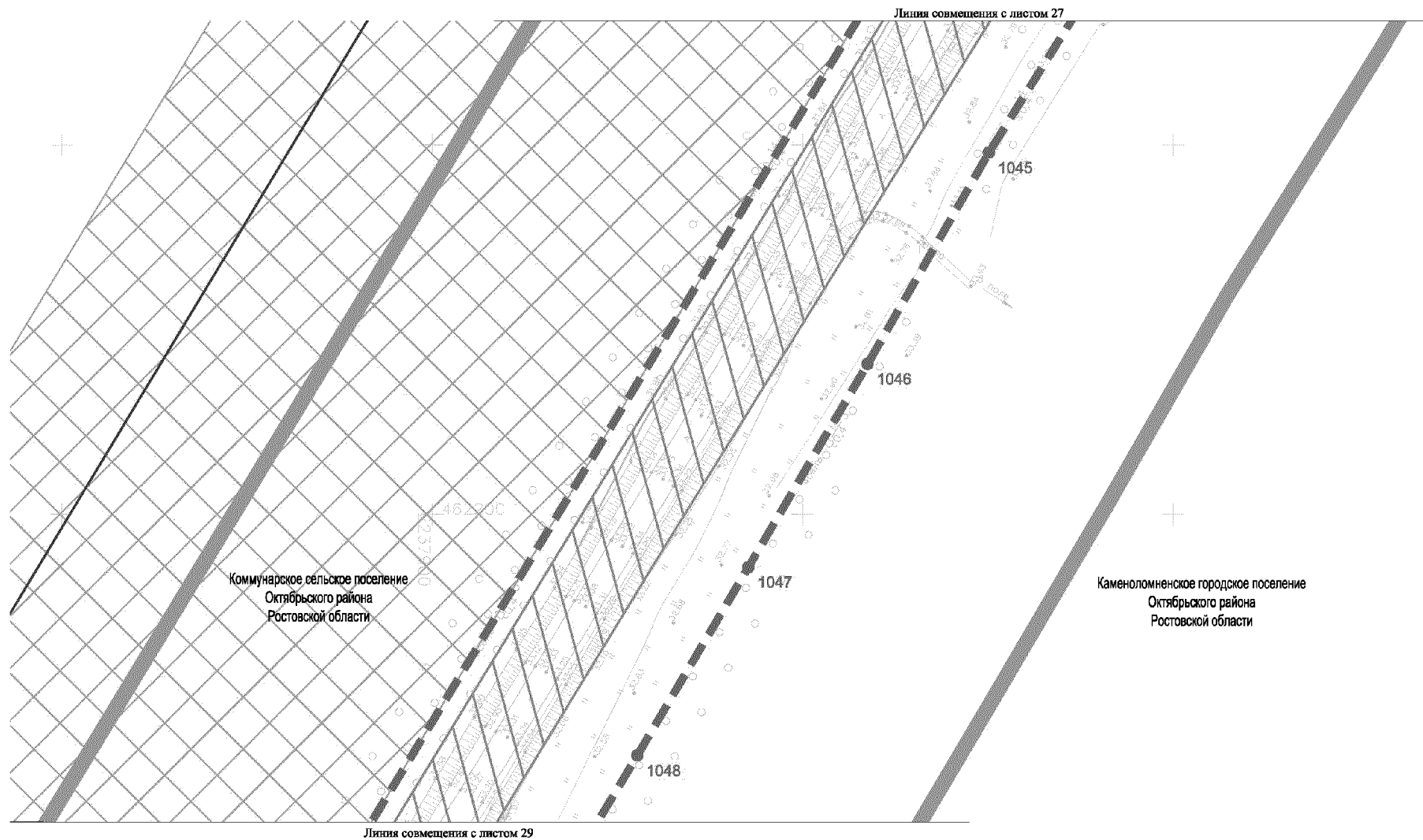
-  – граница территории, в отношении которой осуществляется подготовка проекта планировки;
-  – граница зоны планируемого размещения линейного объекта;
- 30** – номер характерной точки границы зоны планируемого размещения линейного объекта;
-  – граница зоны планируемого размещения линейного объекта, подлежащего реконструкции в связи с изменением его местоположения;
- 30** – номер характерной точки границы зоны планируемого размещения линейного объекта, подлежащего реконструкции в связи с изменением его местоположения;
-  – зона размещения существующей железнодорожной магистрали;
-  – зона размещения существующей автомобильной дороги.









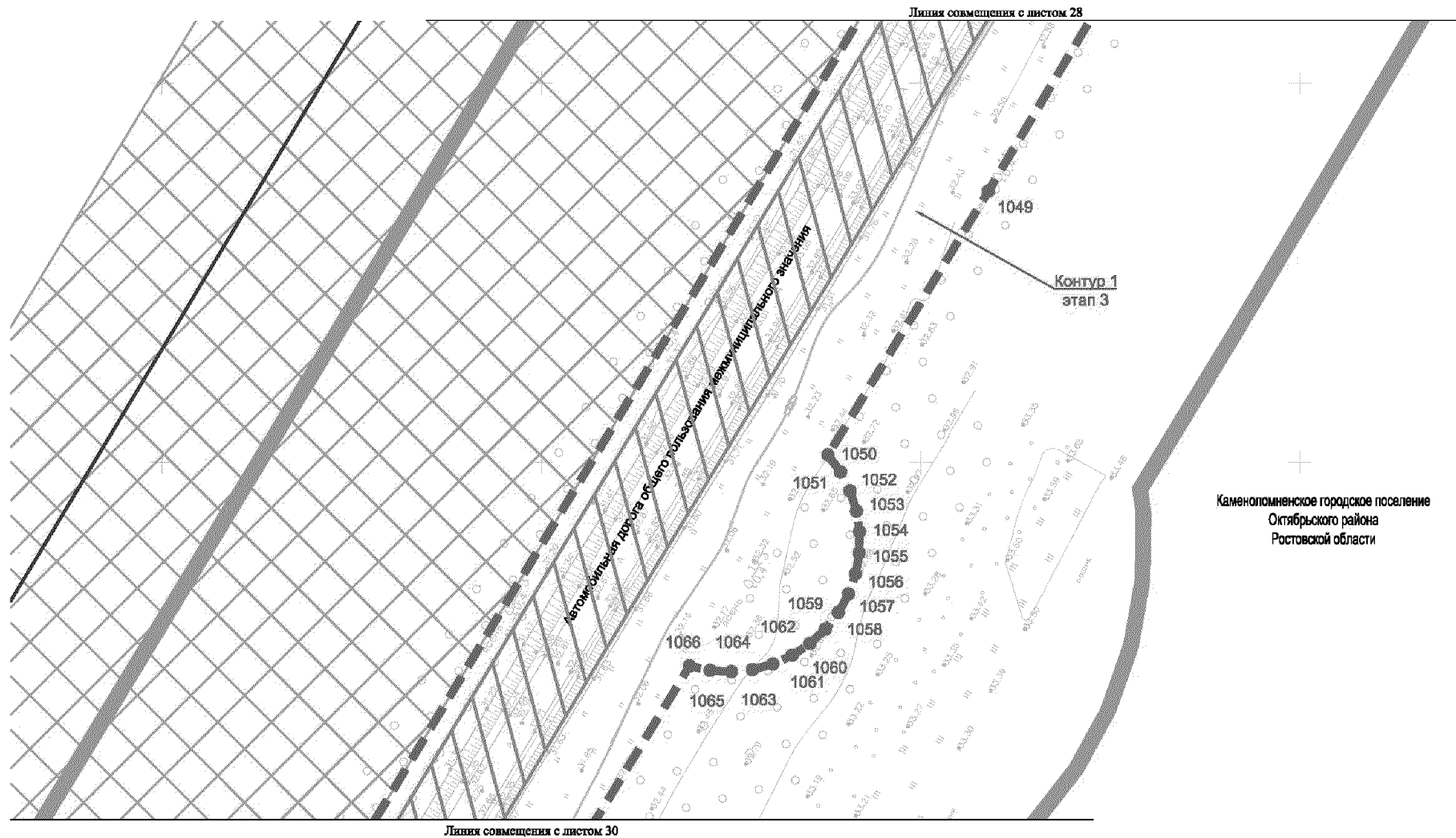
## Условные обозначения:

-  – граница территории, в отношении которой осуществляется подготовка проекта планировки;
-  – граница зоны планируемого размещения линейного объекта;
- 30** – номер характерной точки границы зоны планируемого размещения линейного объекта;
-  – зона размещения существующей железнодорожной магистрали;
-  – зона размещения существующей автомобильной дороги.







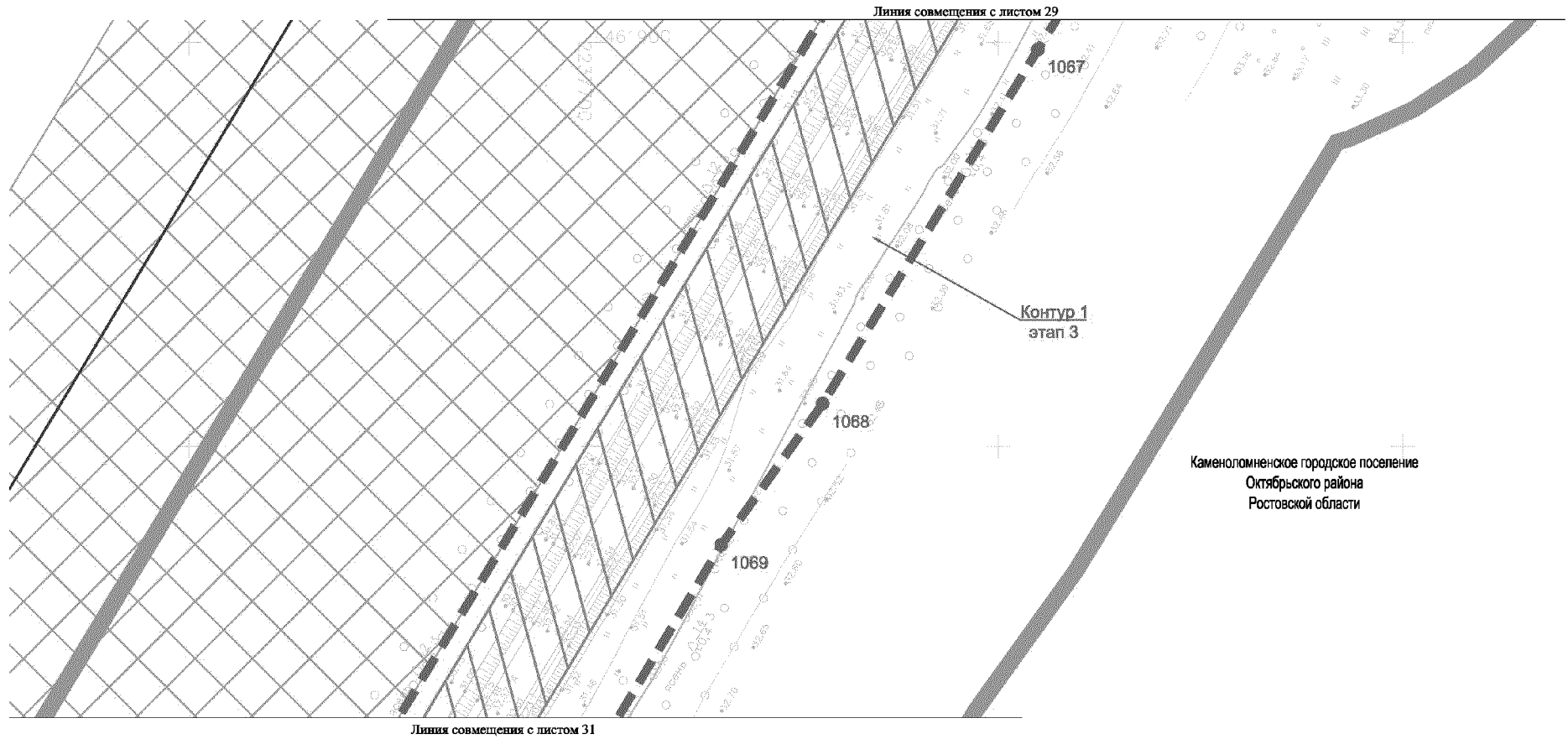
## Условные обозначения:

-  – граница территории, в отношении которой осуществляется подготовка проекта планировки;
-  – граница зоны планируемого размещения линейного объекта;
- 30** – номер характерной точки границы зоны планируемого размещения линейного объекта;
-  – зона размещения существующей железнодорожной магистрали;
-  – зона размещения существующей автомобильной дороги.







## Условные обозначения:

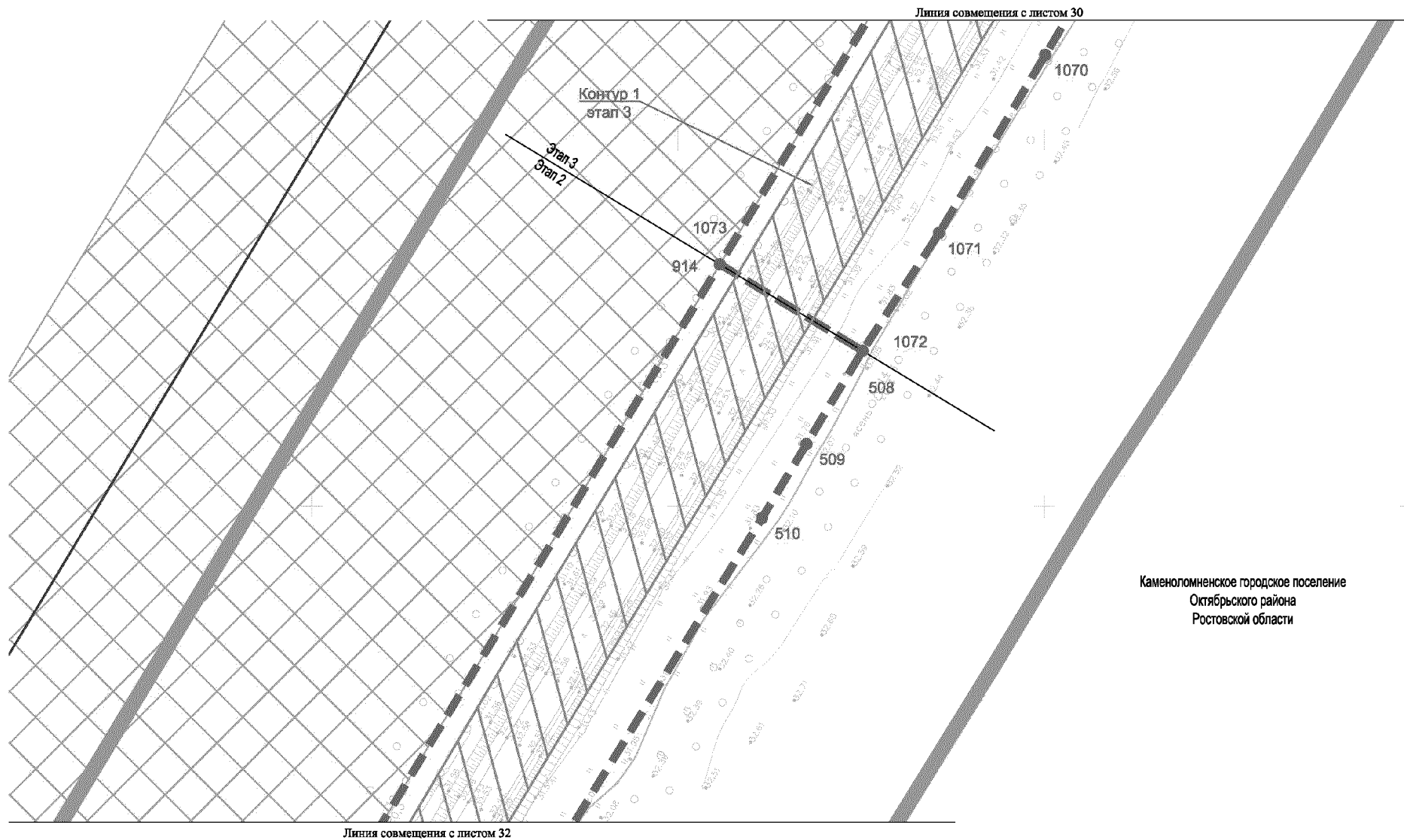
-  – граница территории, в отношении которой осуществляется подготовка проекта планировки;
-  – граница зоны планируемого размещения линейного объекта;
- 30** – номер характерной точки границы зоны планируемого размещения линейного объекта;
-  – зона размещения существующей железнодорожной магистрали;
-  – зона размещения существующей автомобильной дороги.







## Условные обозначения:

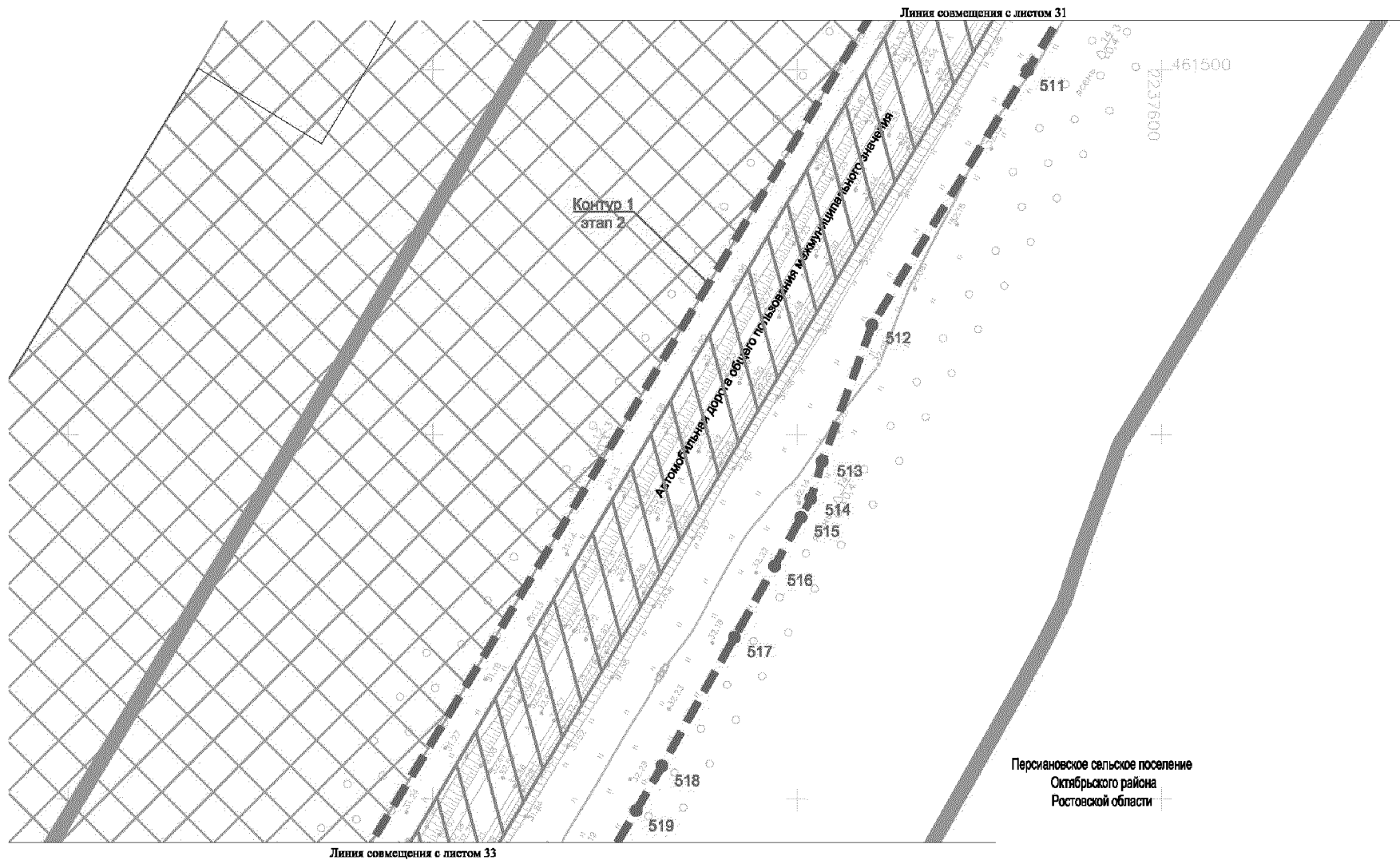
-  – граница территории, в отношении которой осуществляется подготовка проекта планировки;
-  – граница зоны планируемого размещения линейного объекта;
- 30** – номер характерной точки границы зоны планируемого размещения линейного объекта;
-  – зона размещения существующей железнодорожной магистрали;
-  – зона размещения существующей автомобильной дороги.










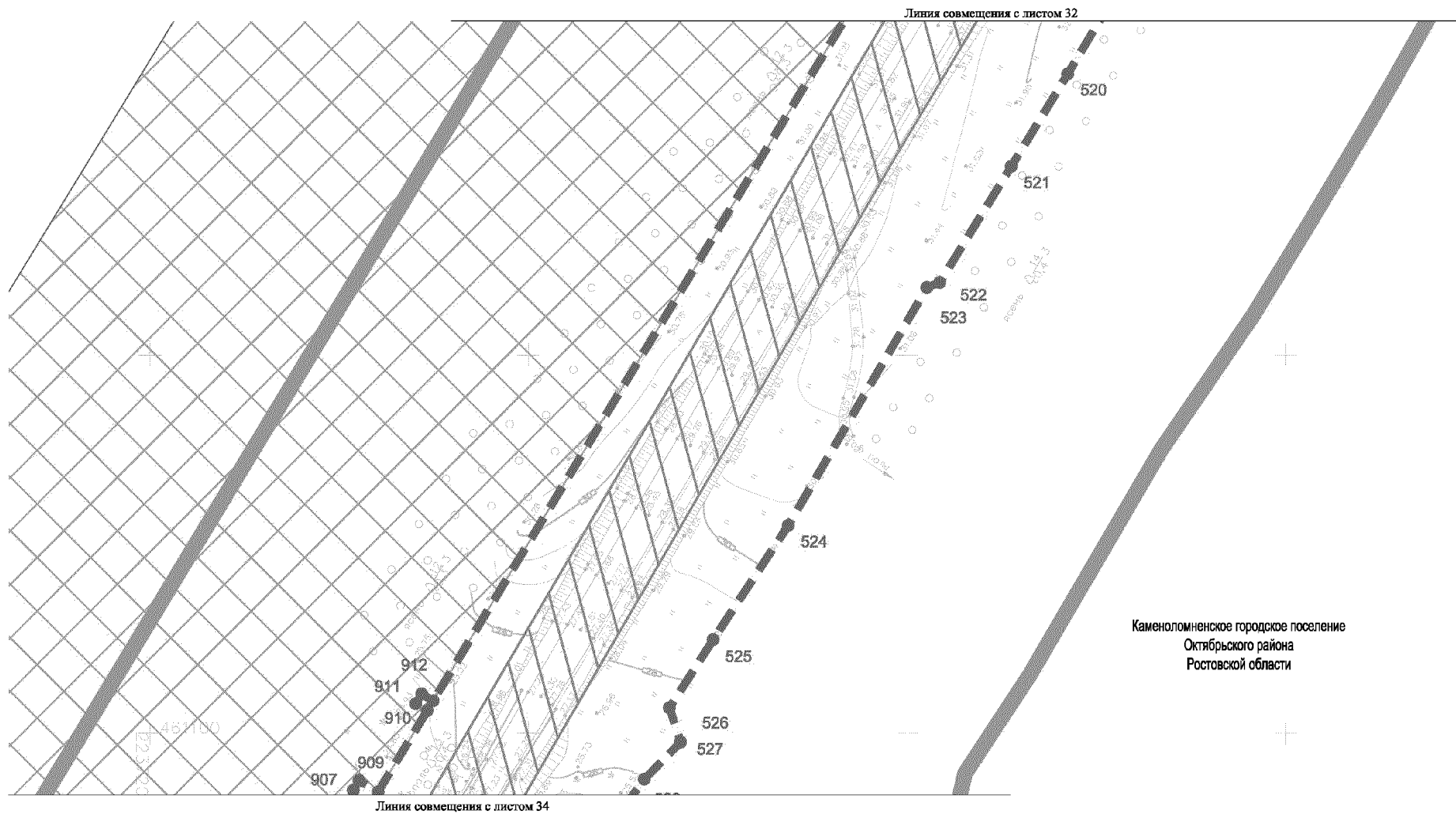
## Условные обозначения:

-  – граница территории, в отношении которой осуществляется подготовка проекта планировки;
-  – граница зоны планируемого размещения линейного объекта;
- 30** – номер характерной точки границы зоны планируемого размещения линейного объекта;
-  – зона размещения существующей железнодорожной магистрали;
-  – зона размещения существующей автомобильной дороги.







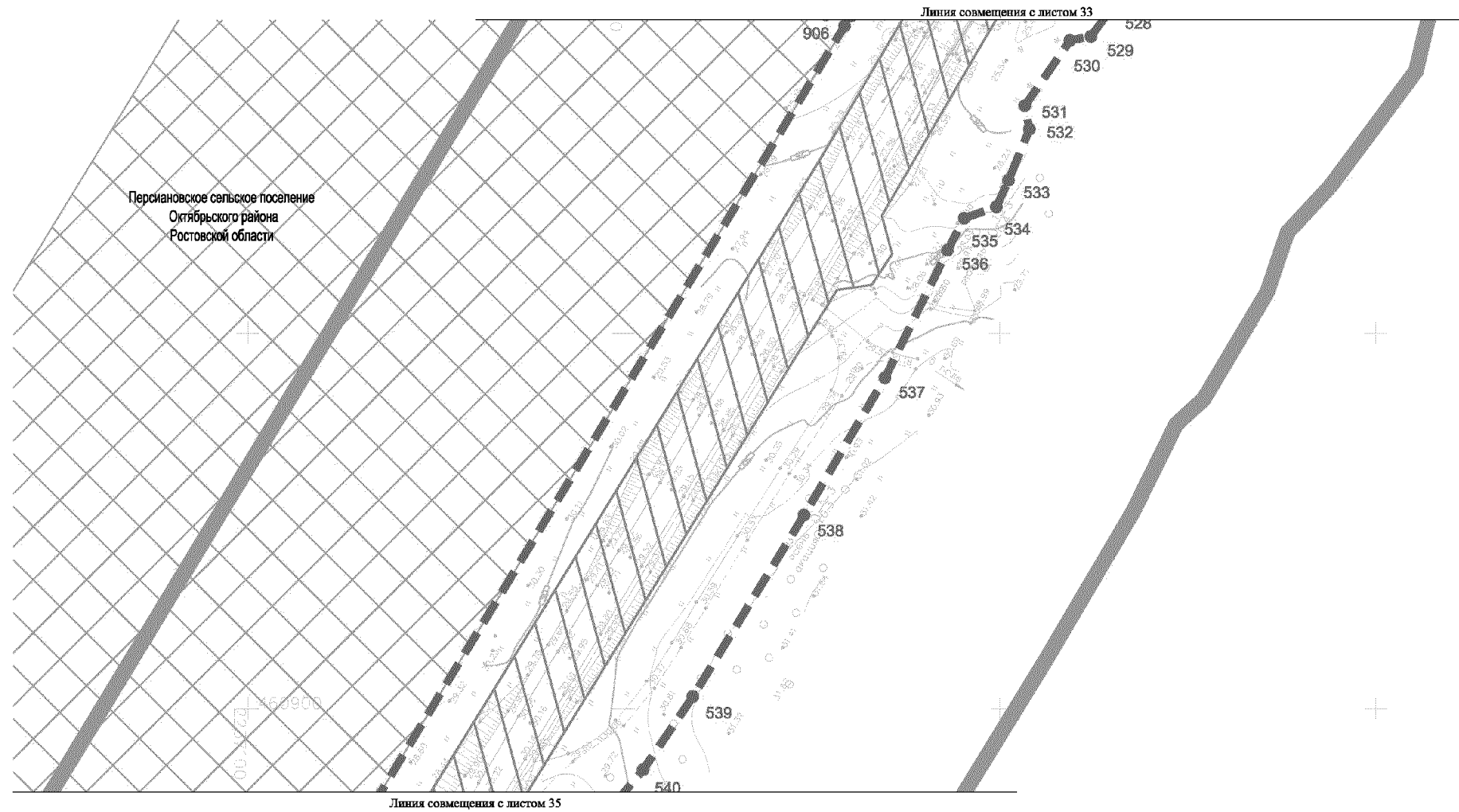
## Условные обозначения:

-  – граница территории, в отношении которой осуществляется подготовка проекта планировки;
-  – граница зоны планируемого размещения линейного объекта;
-  – номер характерной точки границы зоны планируемого размещения линейного объекта;
-  – зона размещения существующей железнодорожной магистрали;
-  – зона размещения существующей автомобильной дороги.








## Условные обозначения:

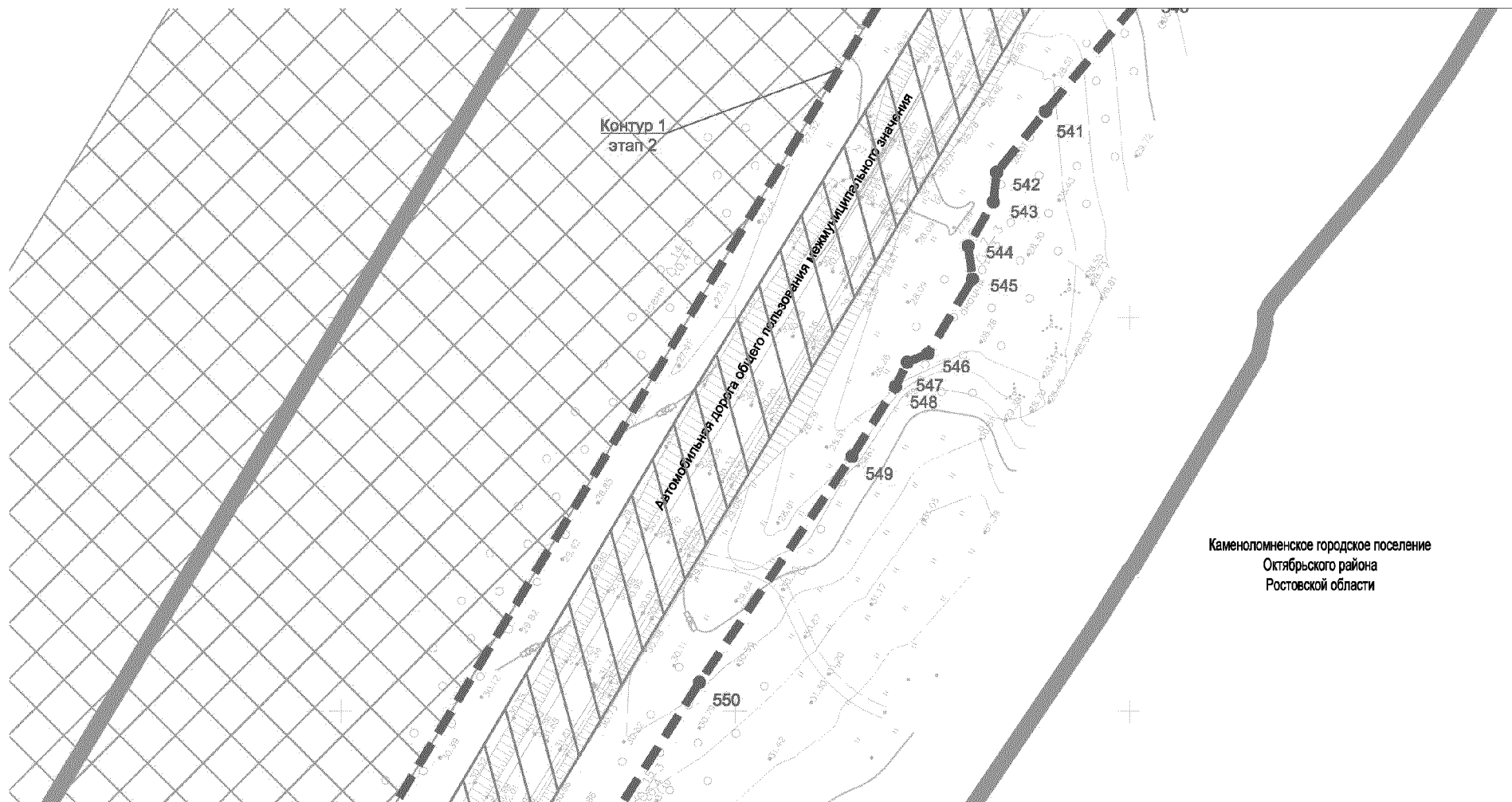
-  – граница территории, в отношении которой осуществляется подготовка проекта планировки;
-  – граница зоны планируемого размещения линейного объекта;
- 30** – номер характерной точки границы зоны планируемого размещения линейного объекта;
-  – зона размещения существующей железнодорожной магистрали;
-  – зона размещения существующей автомобильной дороги.







## Условные обозначения:

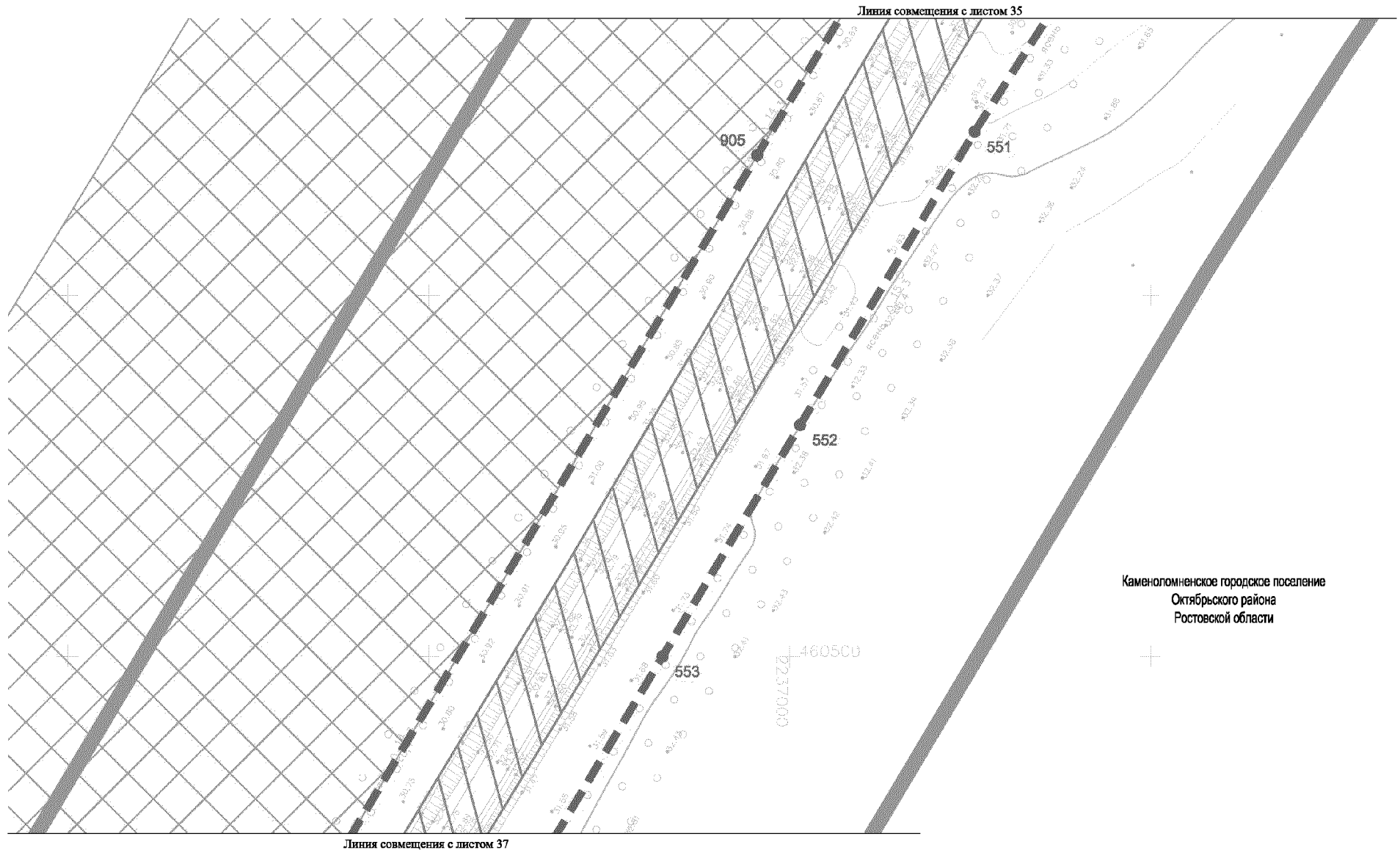
-  – граница территории, в отношении которой осуществляется подготовка проекта планировки;
-  – граница зоны планируемого размещения линейного объекта;
-  – номер характерной точки границы зоны планируемого размещения линейного объекта;
-  – зона размещения существующей железнодорожной магистрали;
-  – зона размещения существующей автомобильной дороги.









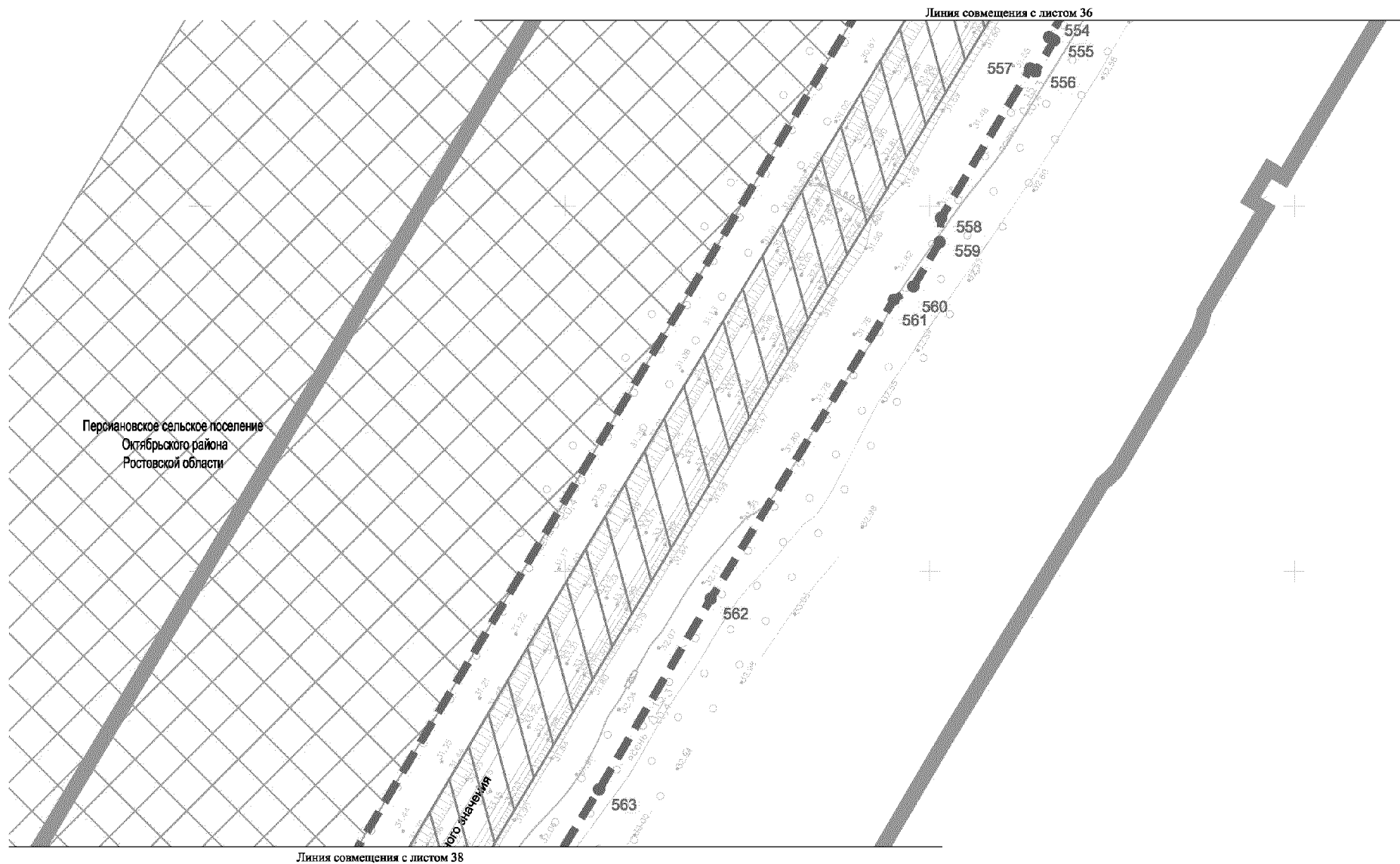
## Условные обозначения:

-  – граница территории, в отношении которой осуществляется подготовка проекта планировки;
-  – граница зоны планируемого размещения линейного объекта;
- 30** – номер характерной точки границы зоны планируемого размещения линейного объекта;
-  – зона размещения существующей железнодорожной магистрали;
-  – зона размещения существующей автомобильной дороги.







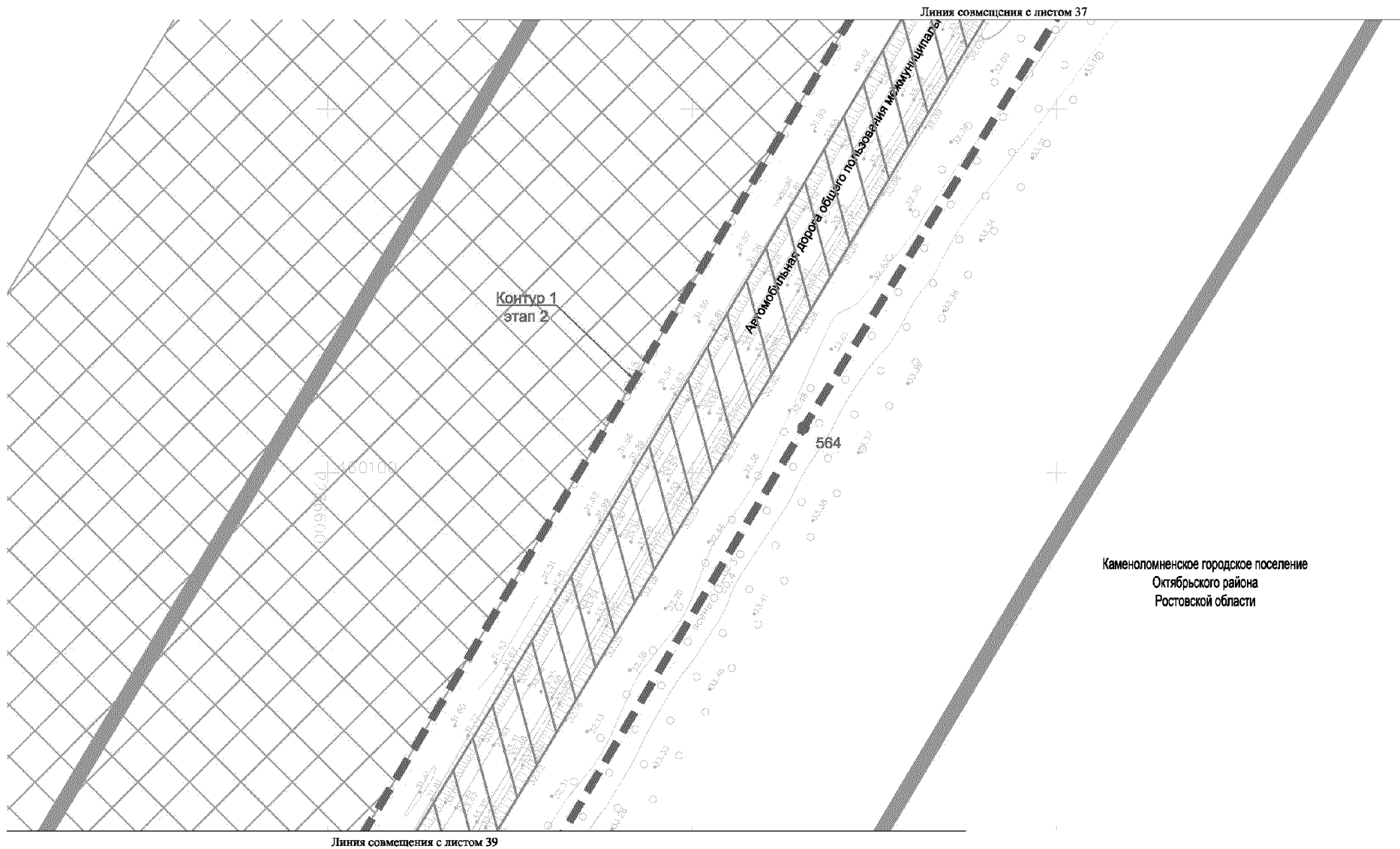
## Условные обозначения:

-  – граница территории, в отношении которой осуществляется подготовка проекта планировки;
-  – граница зоны планируемого размещения линейного объекта;
- 30** – номер характерной точки границы зоны планируемого размещения линейного объекта;
-  – зона размещения существующей железнодорожной магистрали;
-  – зона размещения существующей автомобильной дороги.








## Условные обозначения:

-  – граница территории, в отношении которой осуществляется подготовка проекта планировки;
-  – граница зоны планируемого размещения линейного объекта;
- 30** – номер характерной точки границы зоны планируемого размещения линейного объекта;
-  – зона размещения существующей железнодорожной магистрали;
-  – зона размещения существующей автомобильной дороги.

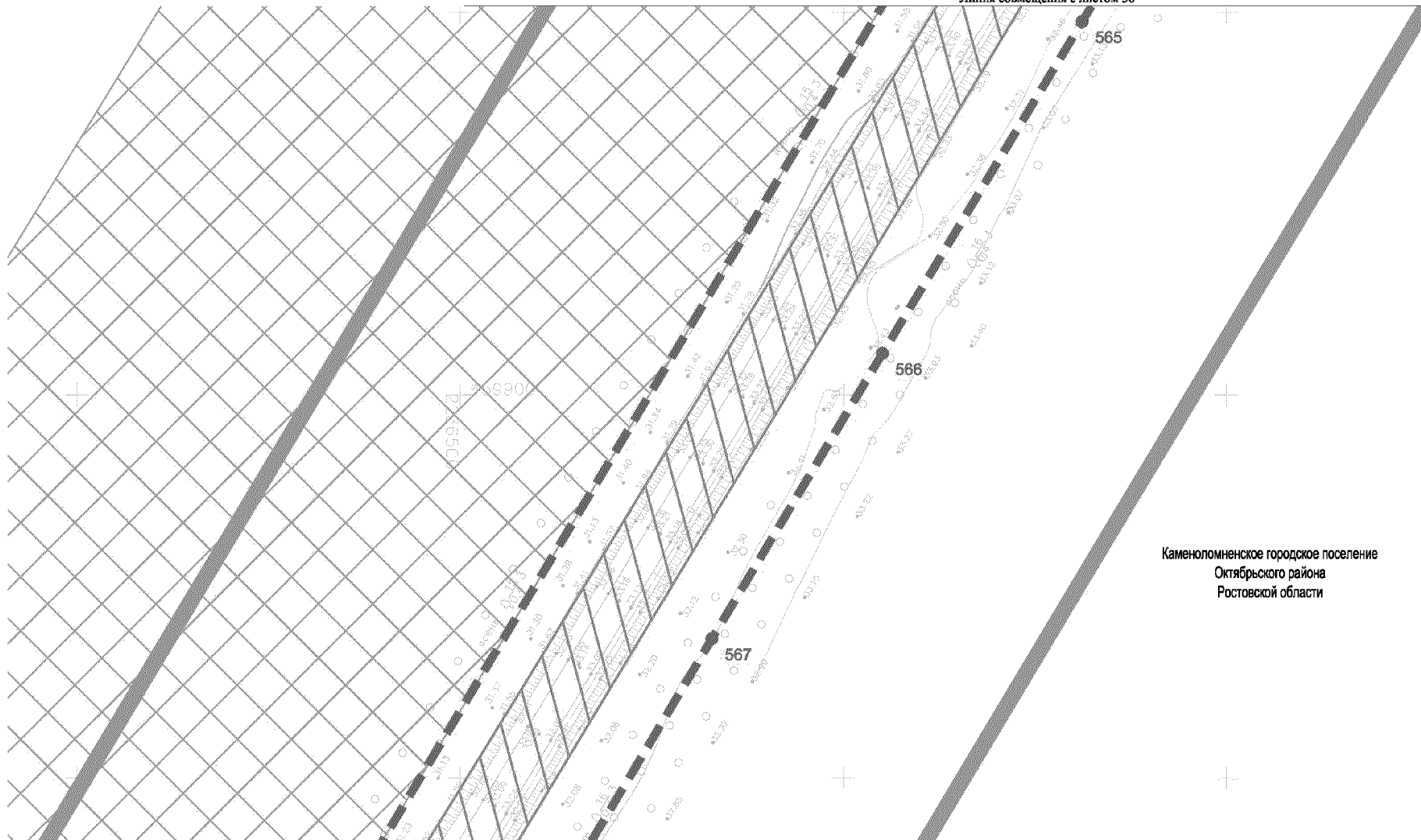


## Условные обозначения:

-  – граница территории, в отношении которой осуществляется подготовка проекта планировки;
-  – граница зоны планируемого размещения линейного объекта;
-  – номер характерной точки границы зоны планируемого размещения линейного объекта;
-  – зона размещения существующей железнодорожной магистрали;
-  – зона размещения существующей автомобильной дороги.







Линия совмещения с листом 38

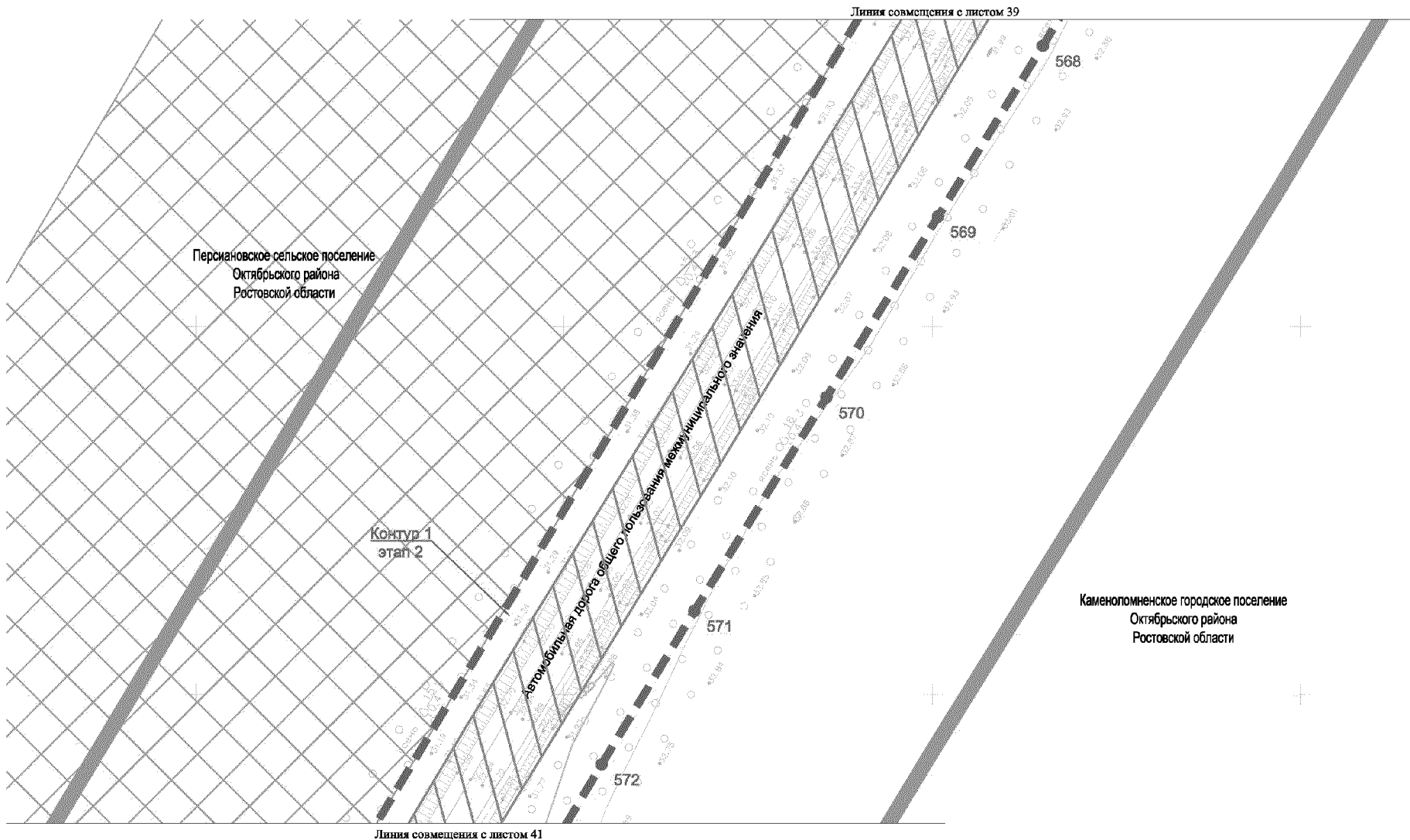


Каменоломенское городское поселение  
Октябрьского района  
Ростовской области

Линия совмещения с листом 40


## Условные обозначения:

-  – граница территории, в отношении которой осуществляется подготовка проекта планировки;
-  – граница зоны планируемого размещения линейного объекта;
- 30** – номер характерной точки границы зоны планируемого размещения линейного объекта;
-  – зона размещения существующей железнодорожной магистрали;
-  – зона размещения существующей автомобильной дороги.




## Условные обозначения:

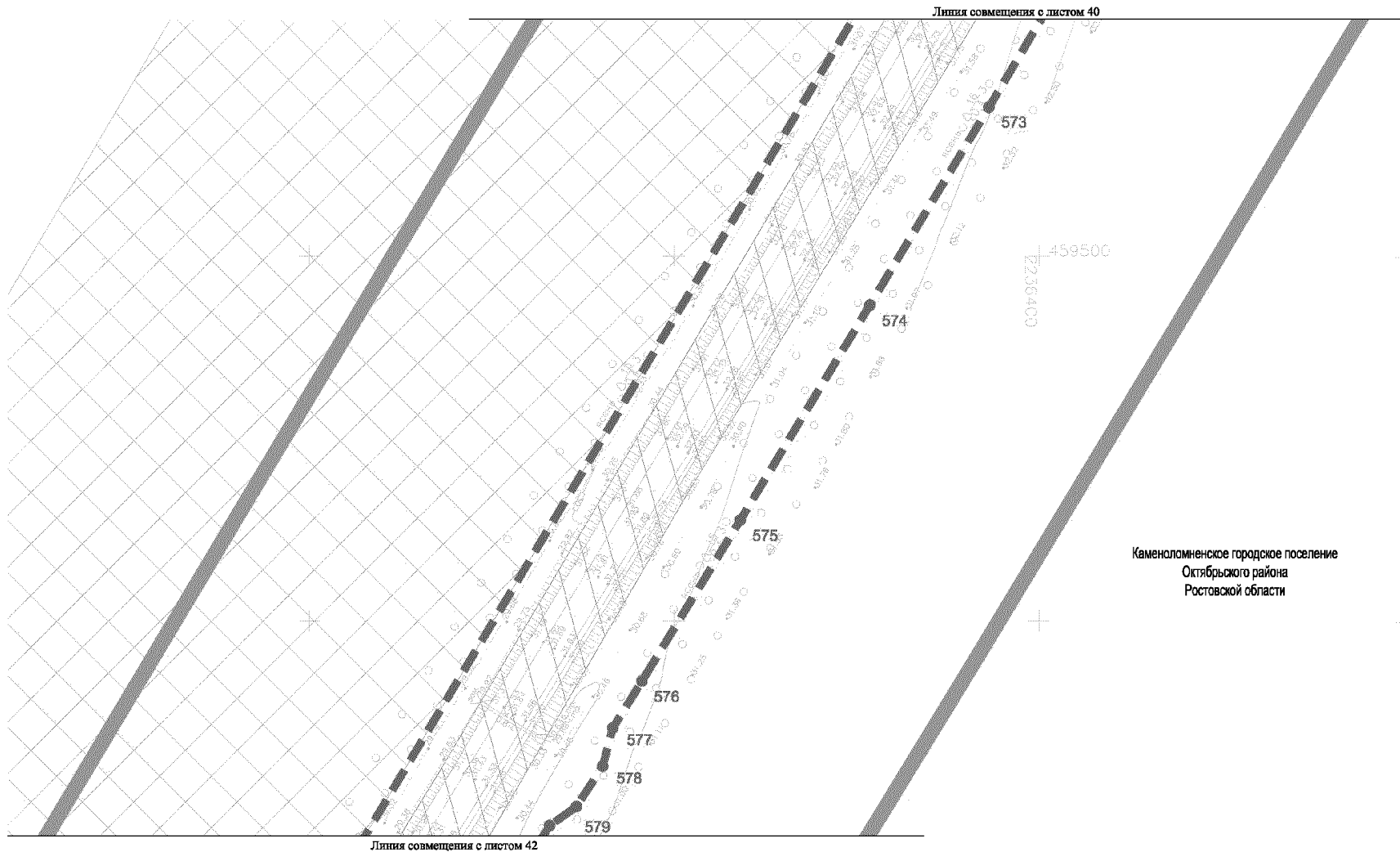
 – граница территории, в отношении которой осуществляется подготовка проекта планировки;

 – граница зоны планируемого размещения линейного объекта;





• 30 – номер характерной точки границы зоны планируемого размещения линейного объекта;

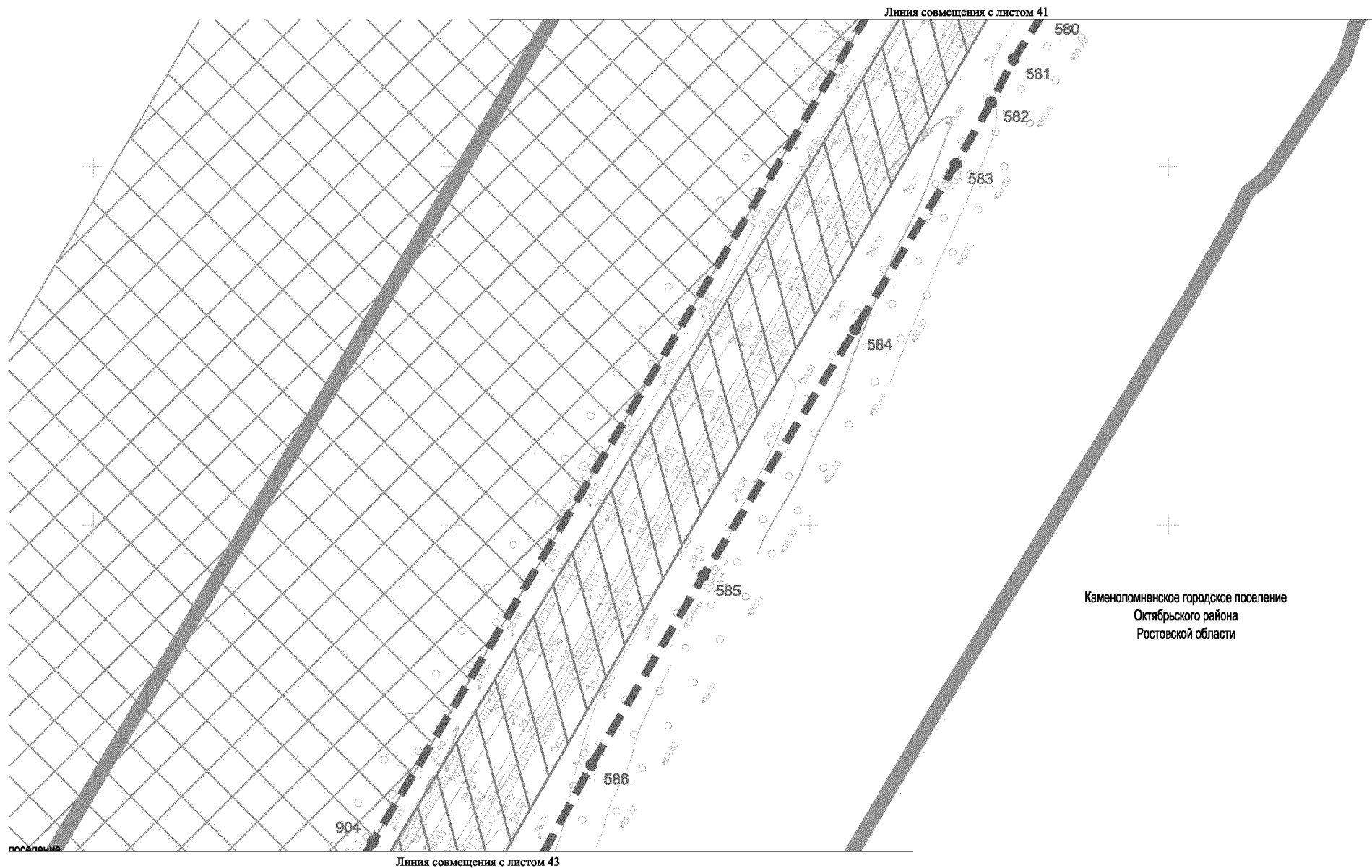
 – зона размещения существующей железнодорожной магистрали;

 – зона размещения существующей автомобильной дороги.







## Условные обозначения:

-  – граница территории, в отношении которой осуществляется подготовка проекта планировки;
-  – граница зоны планируемого размещения линейного объекта;
- 30** – номер характерной точки границы зоны планируемого размещения линейного объекта;
-  – зона размещения существующей железнодорожной магистрали;
-  – зона размещения существующей автомобильной дороги.








## Условные обозначения:

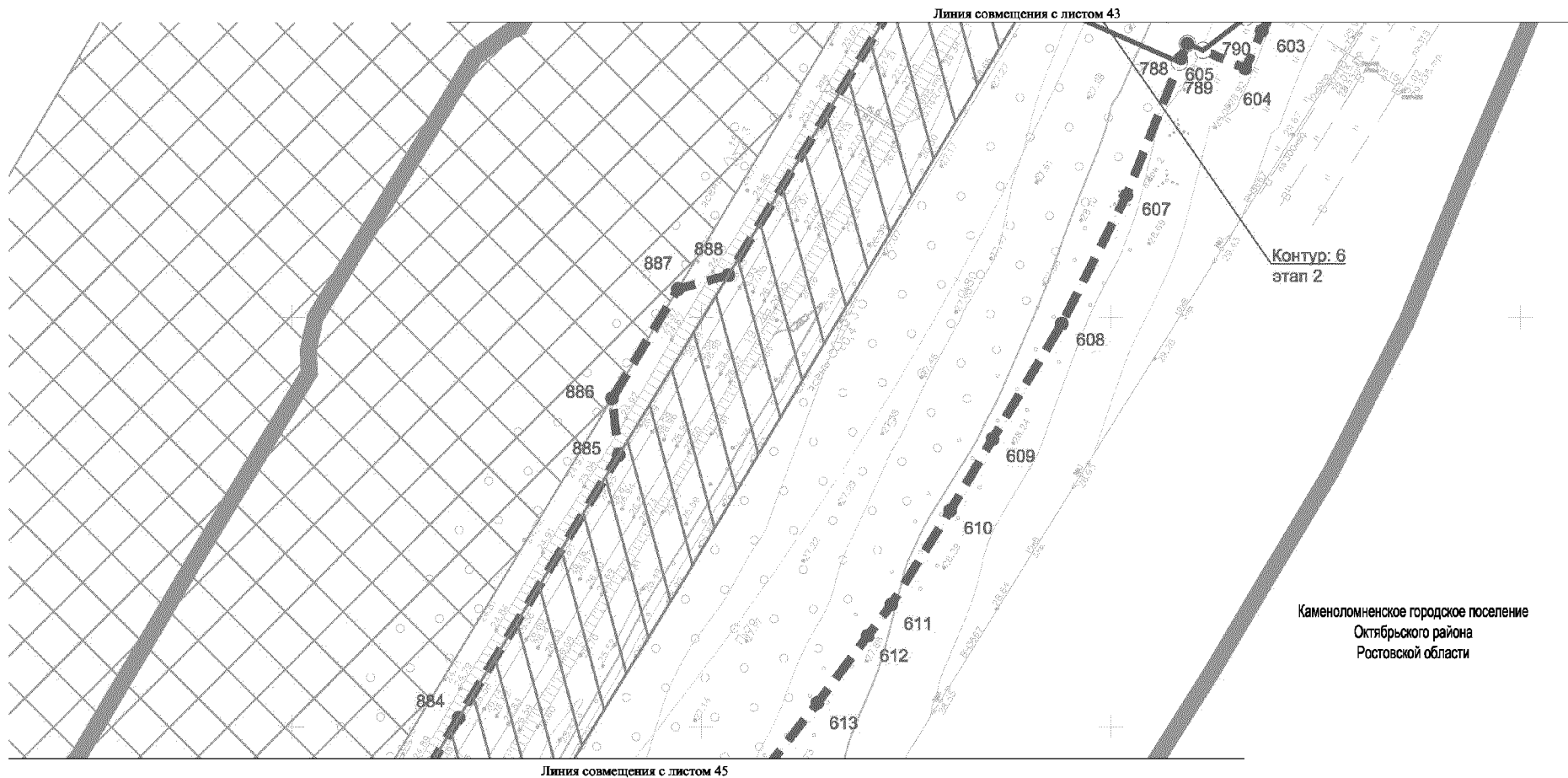
-  – граница территории, в отношении которой осуществляется подготовка проекта планировки;
-  – граница зоны планируемого размещения линейного объекта;
- 30** – номер характерной точки границы зоны планируемого размещения линейного объекта;
-  – зона размещения существующей железнодорожной магистрали;
-  – зона размещения существующей автомобильной дороги.










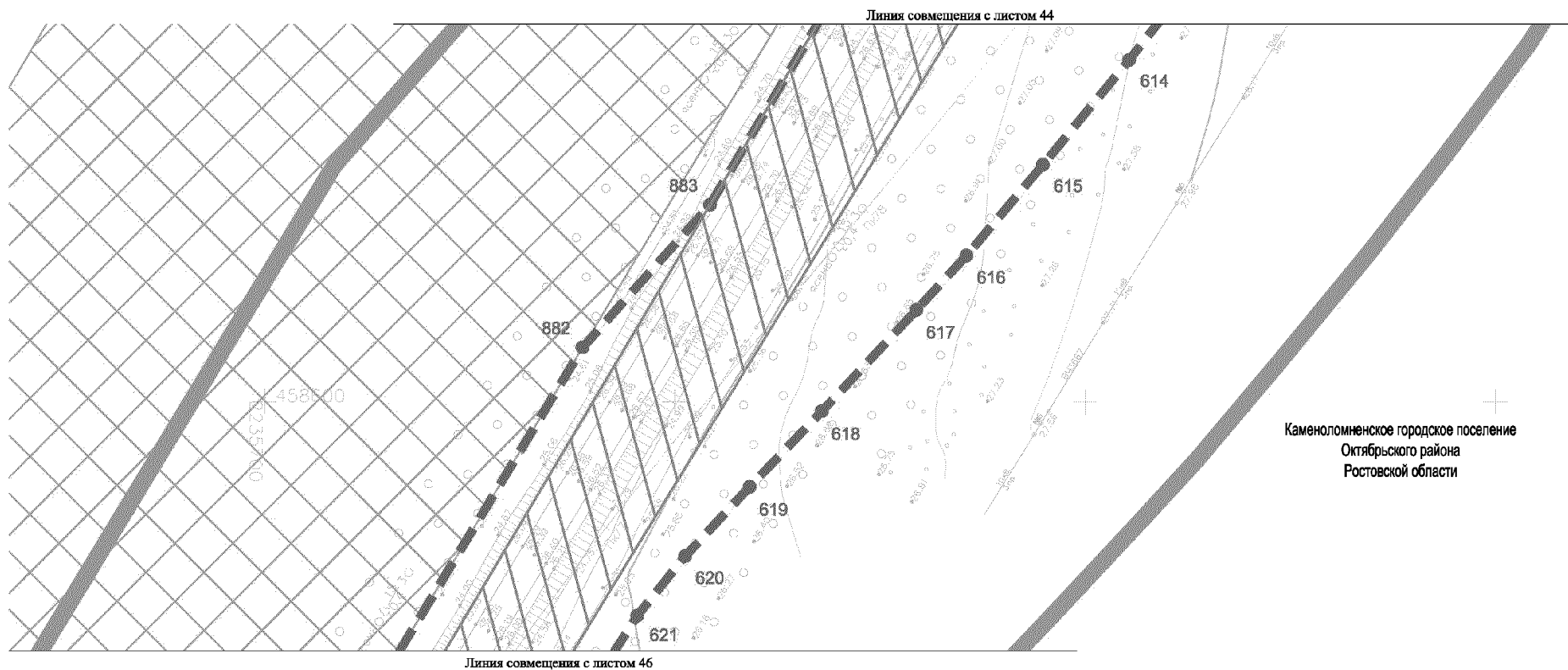
## Условные обозначения:

-  – граница территории, в отношении которой осуществляется подготовка проекта планировки;
-  – граница зоны планируемого размещения линейного объекта;
- 30** – номер характерной точки границы зоны планируемого размещения линейного объекта;
-  – граница зоны планируемого размещения линейного объекта, подлежащего реконструкции в связи с изменением его местоположения;
- 30** – номер характерной точки границы зоны планируемого размещения линейного объекта, подлежащего реконструкции в связи с изменением его местоположения;
-  – зона размещения существующей железнодорожной магистрали;
-  – зона размещения существующей автомобильной дороги.







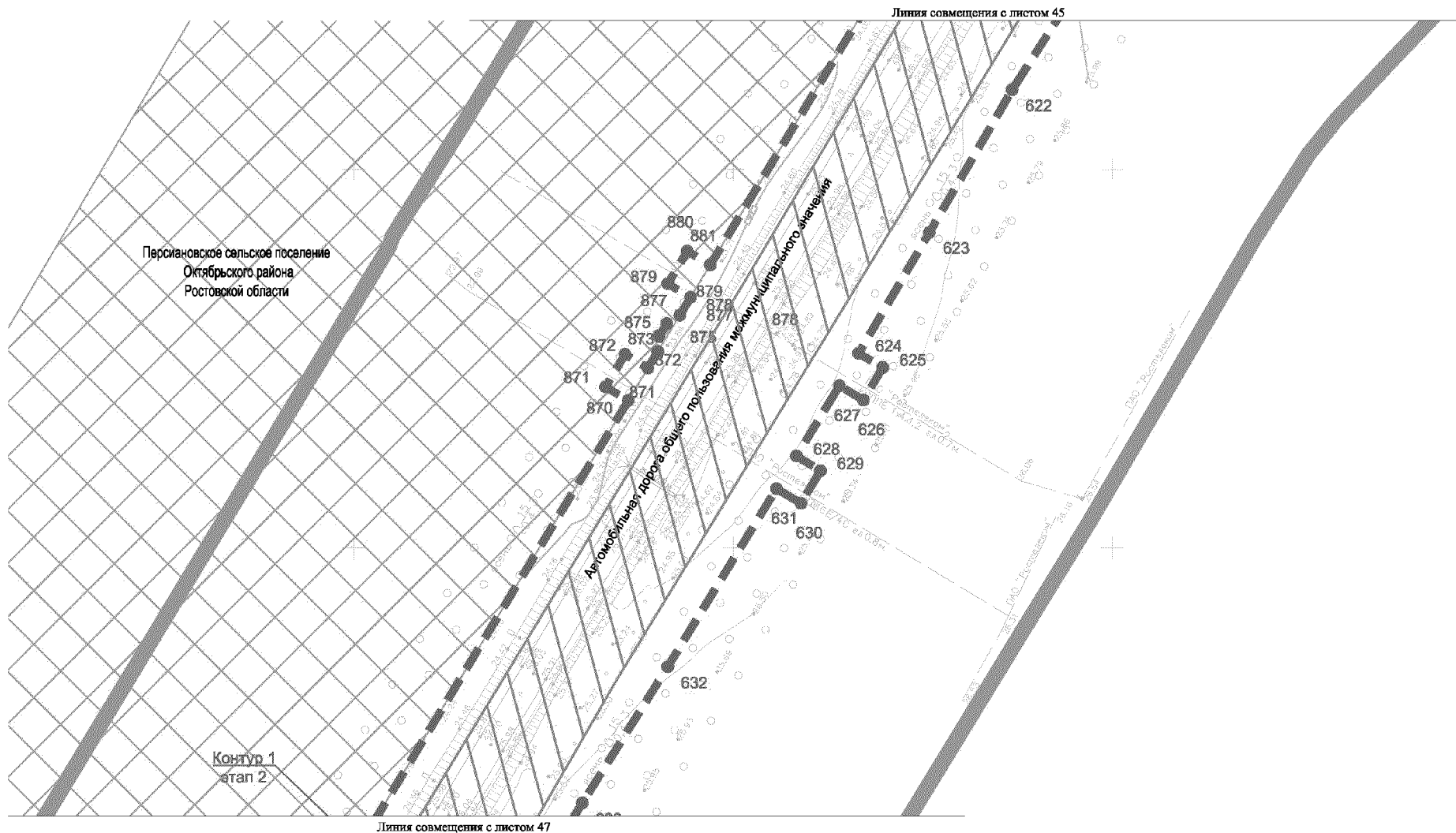
## Условные обозначения:

-  – граница территории, в отношении которой осуществляется подготовка проекта планировки;
-  – граница зоны планируемого размещения линейного объекта;
- 30** – номер характерной точки границы зоны планируемого размещения линейного объекта;
-  – граница зоны планируемого размещения линейного объекта, подлежащего реконструкции в связи с изменением его местоположения;
- 30** – номер характерной точки границы зоны планируемого размещения линейного объекта, подлежащего реконструкции в связи с изменением его местоположения;
-  – зона размещения существующей железнодорожной магистрали;
-  – зона размещения существующей автомобильной дороги.







## Условные обозначения:

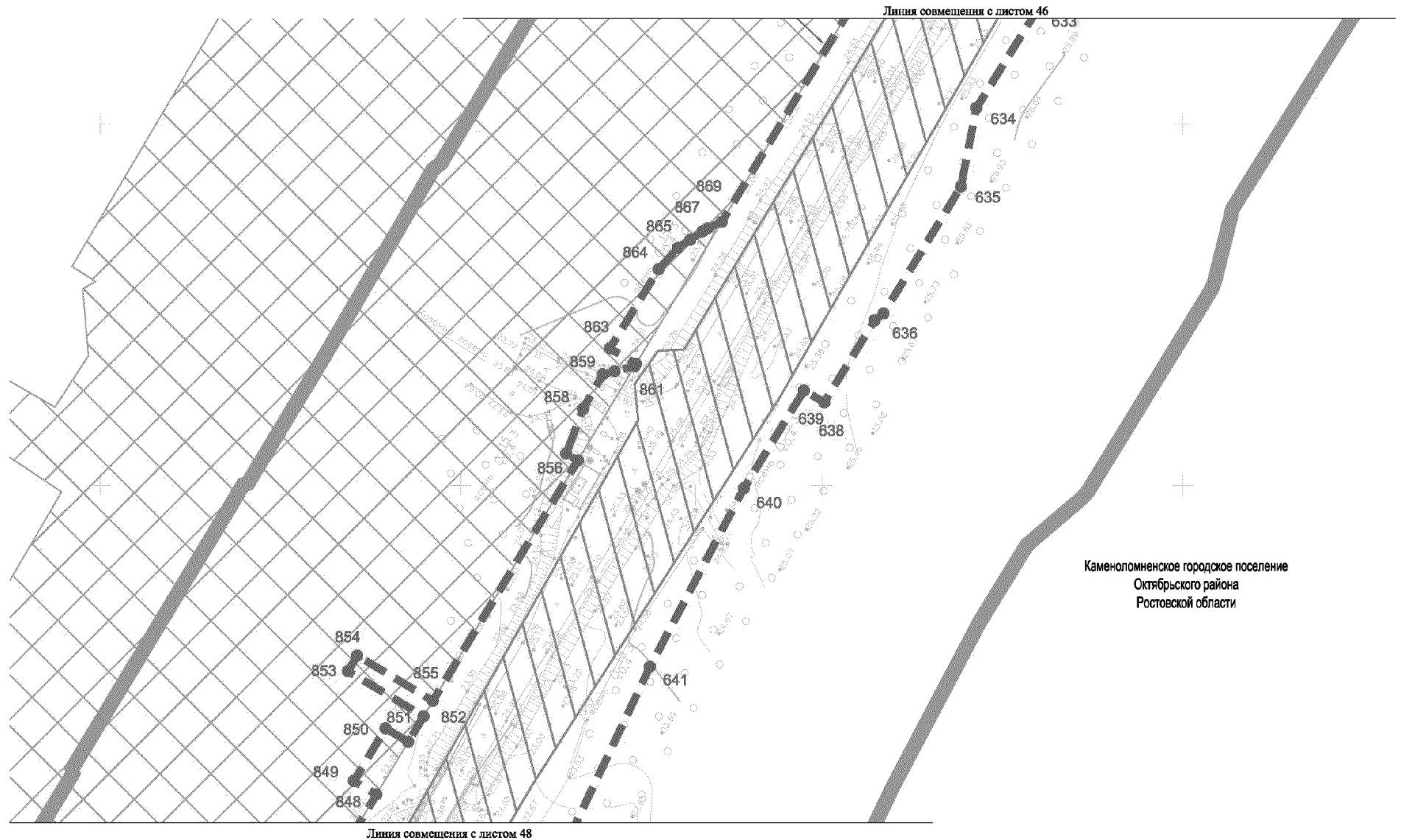
-  – граница территории, в отношении которой осуществляется подготовка проекта планировки;
-  – граница зоны планируемого размещения линейного объекта;
- 30** – номер характерной точки границы зоны планируемого размещения линейного объекта;
-  – зона размещения существующей железнодорожной магистрали;
-  – зона размещения существующей автомобильной дороги.







## Условные обозначения:

-  – граница территории, в отношении которой осуществляется подготовка проекта планировки;
-  – граница зоны планируемого размещения линейного объекта;
- 30** – номер характерной точки границы зоны планируемого размещения линейного объекта;
-  – зона размещения существующей железнодорожной магистрали;
-  – зона размещения существующей автомобильной дороги.










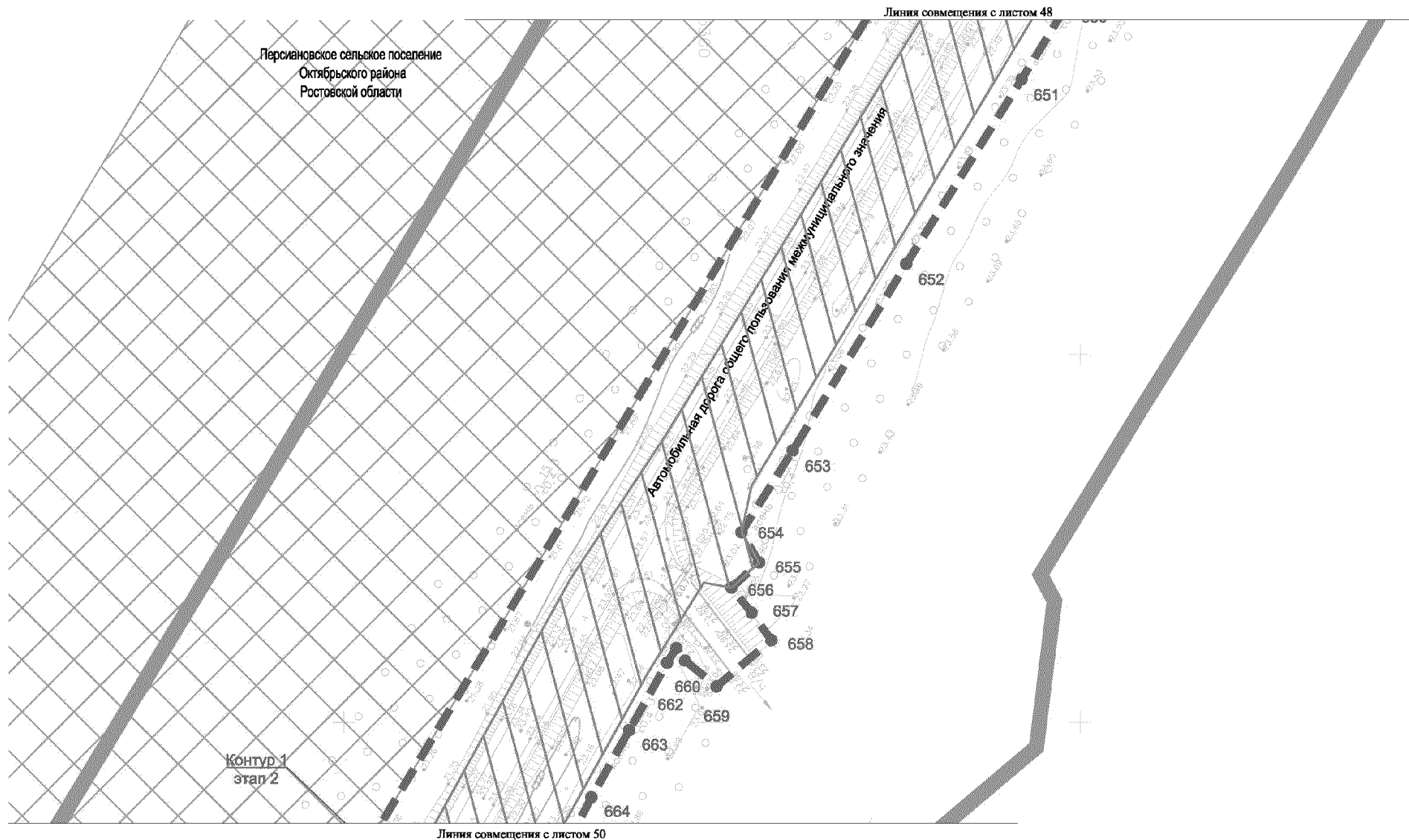
## Условные обозначения:

-  – граница территории, в отношении которой осуществляется подготовка проекта планировки;
-  – граница зоны планируемого размещения линейного объекта;
- 30** – номер характерной точки границы зоны планируемого размещения линейного объекта;
-  – зона размещения существующей железнодорожной магистрали;
-  – зона размещения существующей автомобильной дороги.








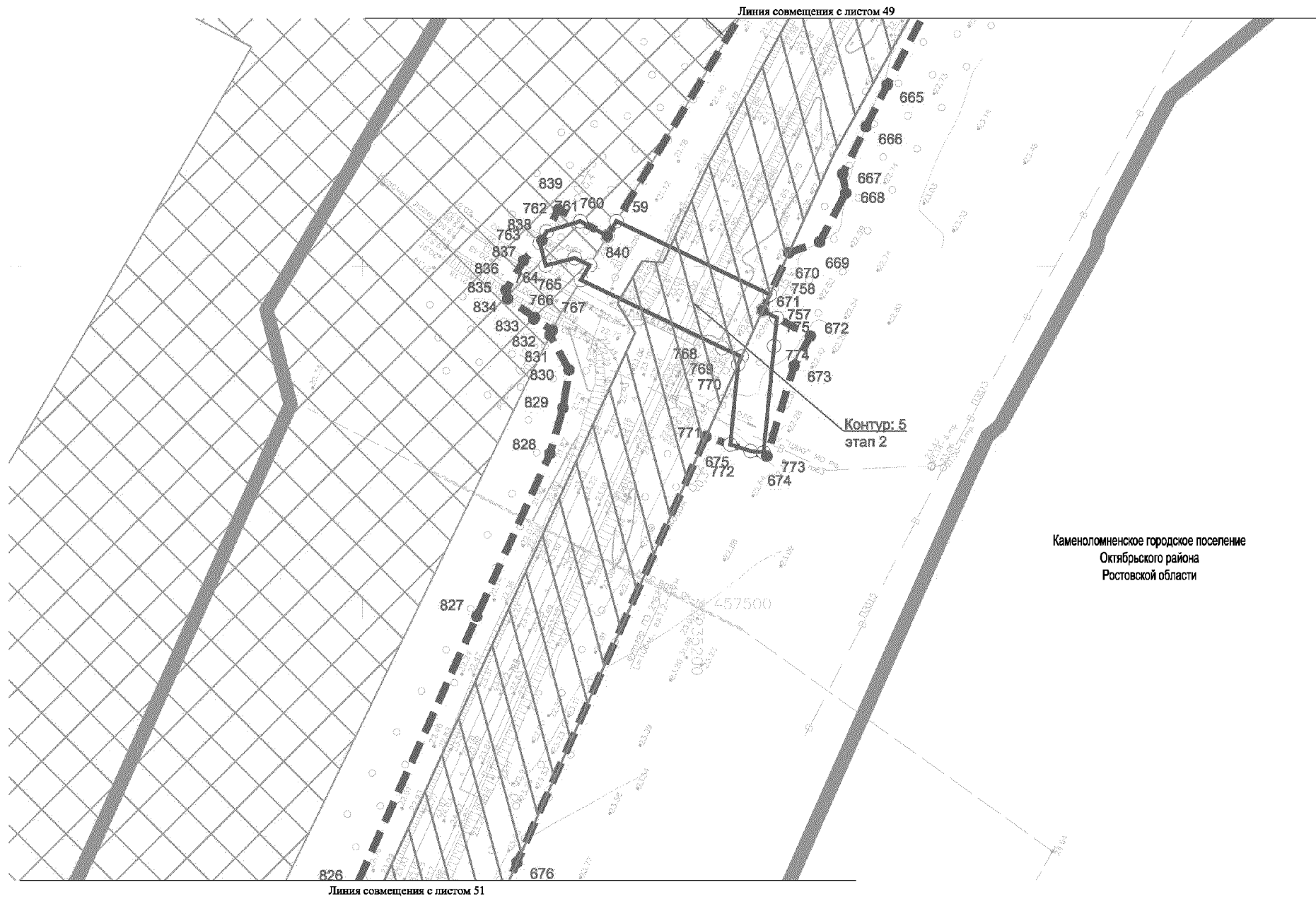
## Условные обозначения:

-  – граница территории, в отношении которой осуществляется подготовка проекта планировки;
-  – граница зоны планируемого размещения линейного объекта;
-  – номер характерной точки границы зоны планируемого размещения линейного объекта;
-  – зона размещения существующей железнодорожной магистрали;
-  – зона размещения существующей автомобильной дороги.








## Условные обозначения:

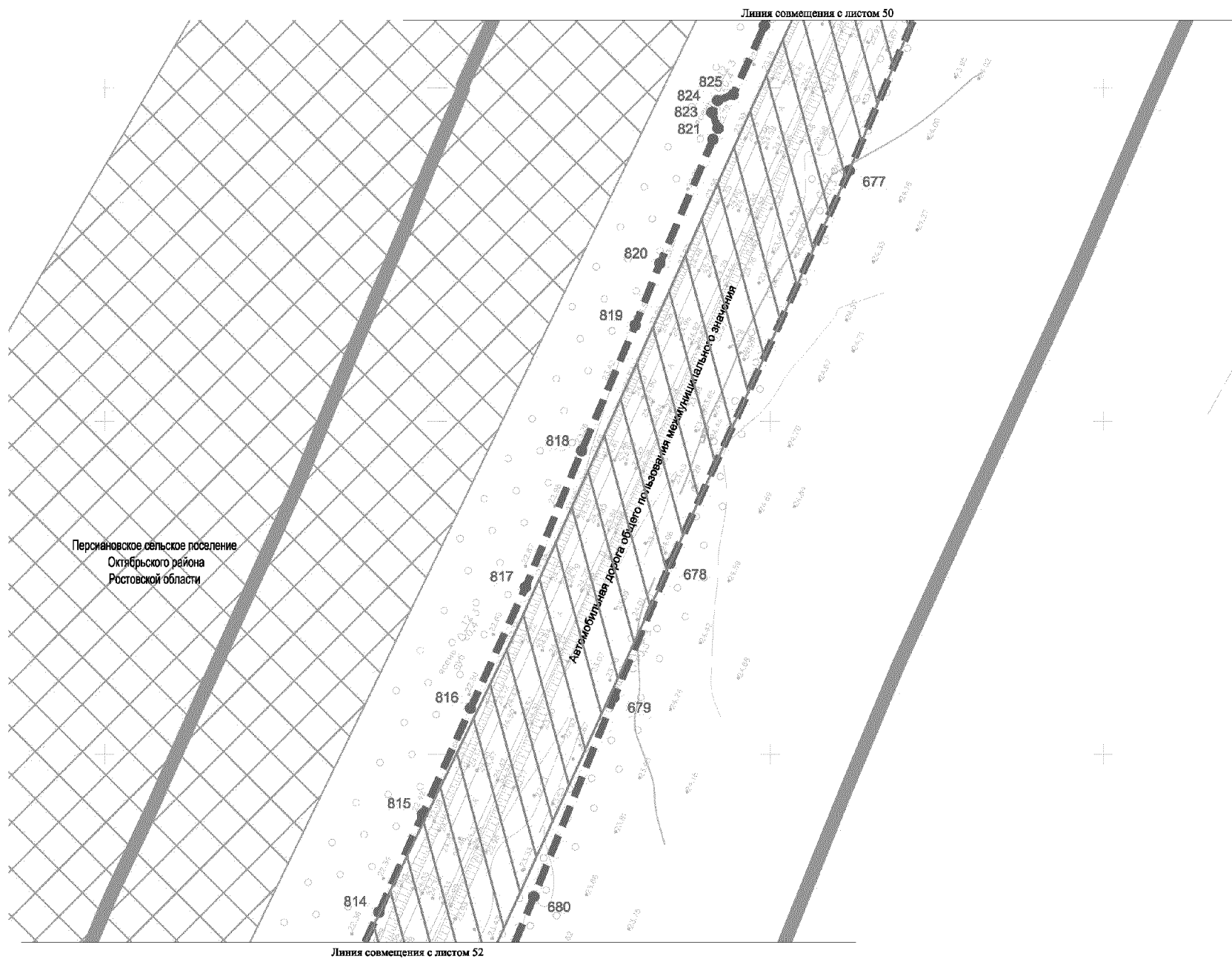
-  – граница территории, в отношении которой осуществляется подготовка проекта планировки;
-  – граница зоны планируемого размещения линейного объекта;
-  – номер характерной точки границы зоны планируемого размещения линейного объекта;
-  – зона размещения существующей железнодорожной магистрали;
-  – зона размещения существующей автомобильной дороги.








## Условные обозначения:

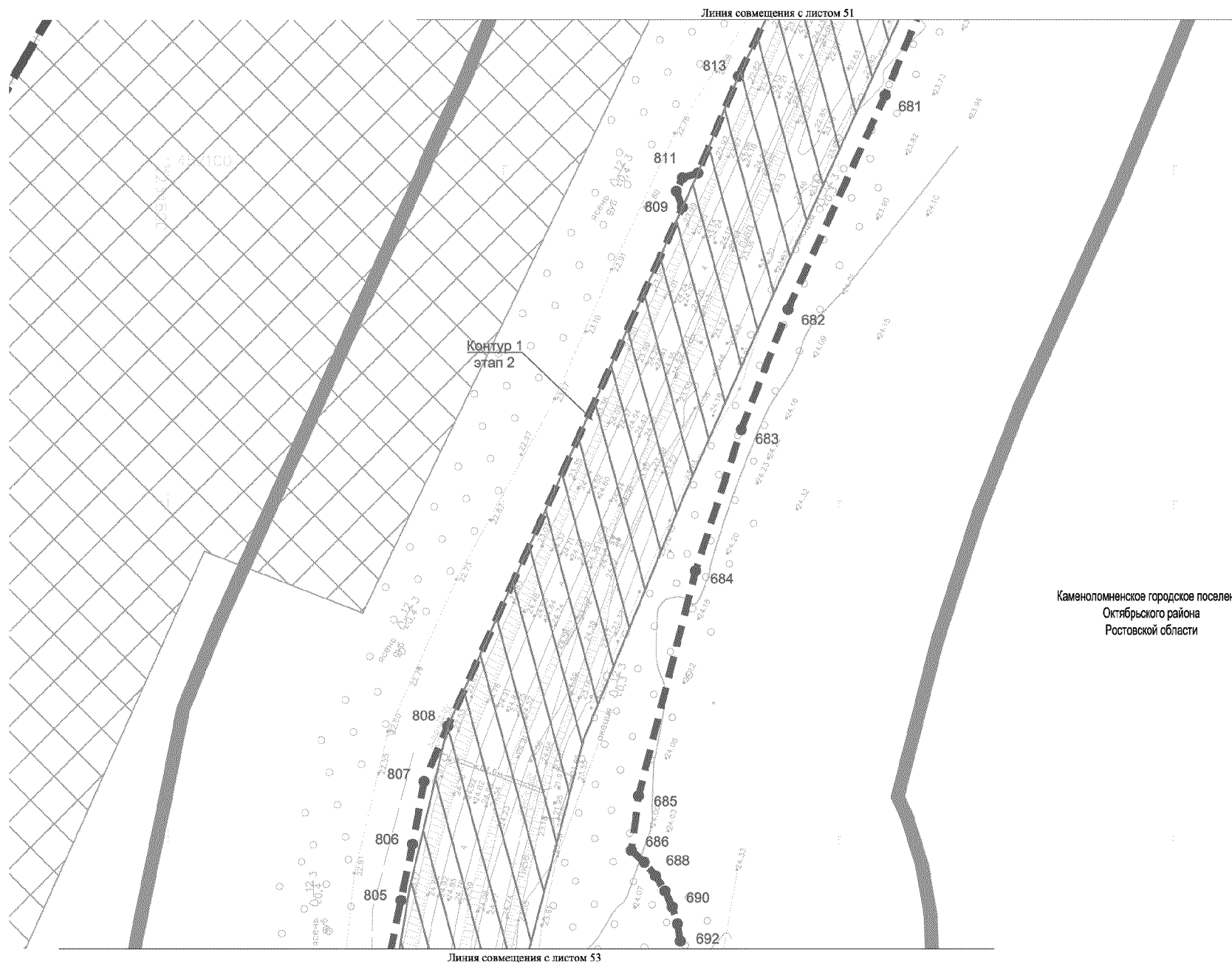
-  – граница территории, в отношении которой осуществляется подготовка проекта планировки;
-  – граница зоны планируемого размещения линейного объекта;
- 30** – номер характерной точки границы зоны планируемого размещения линейного объекта;
-  – граница зоны планируемого размещения линейного объекта, подлежащего реконструкции в связи с изменением его местоположения;
- 30** – номер характерной точки границы зоны планируемого размещения линейного объекта, подлежащего реконструкции в связи с изменением его местоположения;
-  – зона размещения существующей железнодорожной магистрали;
-  – зона размещения существующей автомобильной дороги.










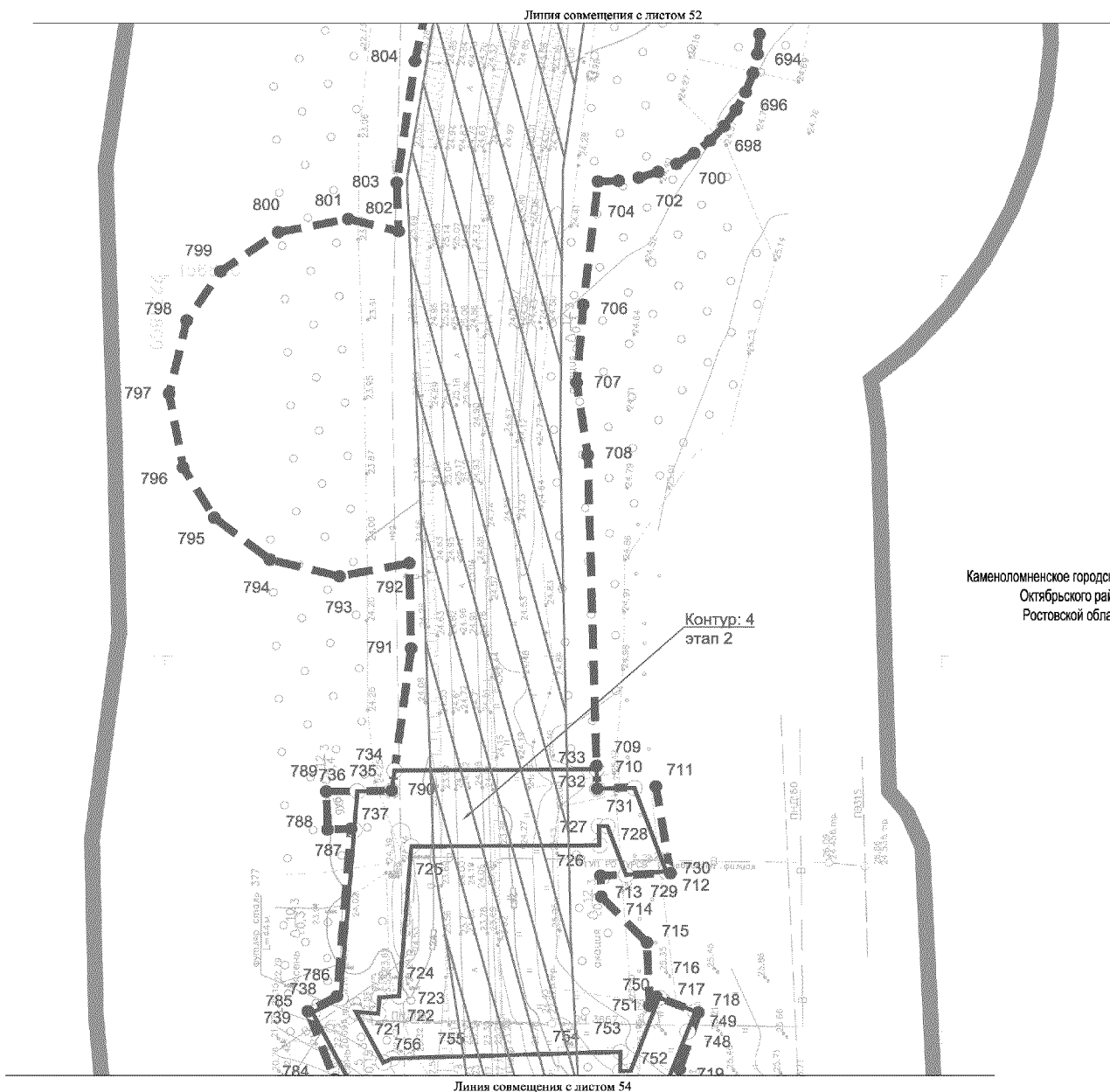
## Условные обозначения:

-  – граница территории, в отношении которой осуществляется подготовка проекта планировки;
-  – граница зоны планируемого размещения линейного объекта;
- 30** – номер характерной точки границы зоны планируемого размещения линейного объекта;
-  – граница зоны планируемого размещения линейного объекта, подлежащего реконструкции в связи с изменением его местоположения;
- 30** – номер характерной точки границы зоны планируемого размещения линейного объекта, подлежащего реконструкции в связи с изменением его местоположения;
-  – зона размещения существующей железнодорожной магистрали;
-  – зона размещения существующей автомобильной дороги.








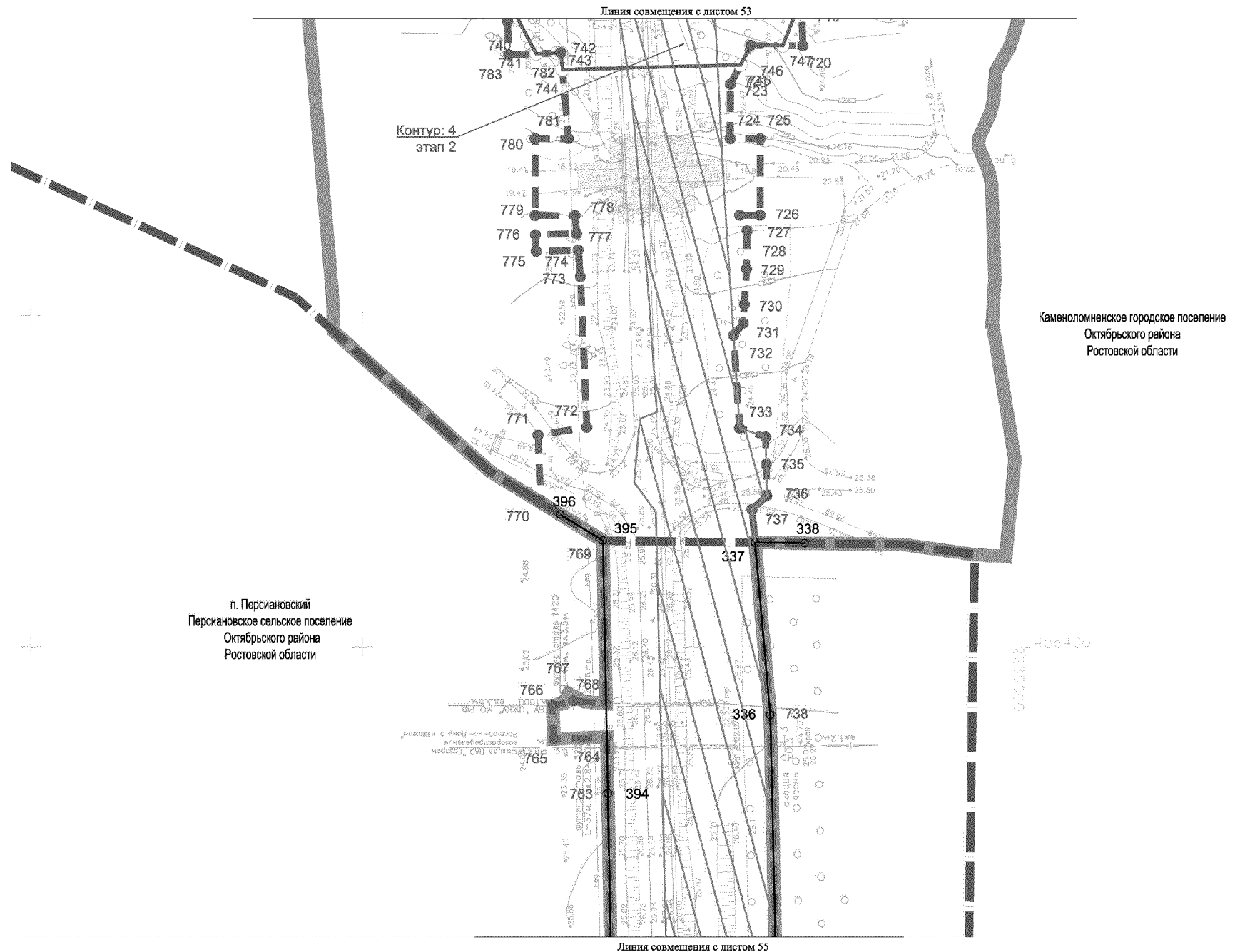
## Условные обозначения:

-  – граница территории, в отношении которой осуществляется подготовка проекта планировки;
-  – граница зоны планируемого размещения линейного объекта;
- 30** – номер характерной точки границы зоны планируемого размещения линейного объекта;
-  – граница зоны планируемого размещения линейного объекта, подлежащего реконструкции в связи с изменением его местоположения;
- 30** – номер характерной точки границы зоны планируемого размещения линейного объекта, подлежащего реконструкции в связи с изменением его местоположения;
-  – зона размещения существующей железнодорожной магистрали;
-  – зона размещения существующей автомобильной дороги.












## Условные обозначения:

-  – граница территории, в отношении которой осуществляется подготовка проекта планировки;
-  – граница зоны планируемого размещения линейного объекта;
- 30** – номер характерной точки границы зоны планируемого размещения линейного объекта;
-  – граница зоны планируемого размещения линейного объекта, подлежащего реконструкции в связи с изменением его местоположения;
- 30** – номер характерной точки границы зоны планируемого размещения линейного объекта, подлежащего реконструкции в связи с изменением его местоположения;
-  – зона размещения существующей железнодорожной магистрали;
-  – зона размещения существующей автомобильной дороги.

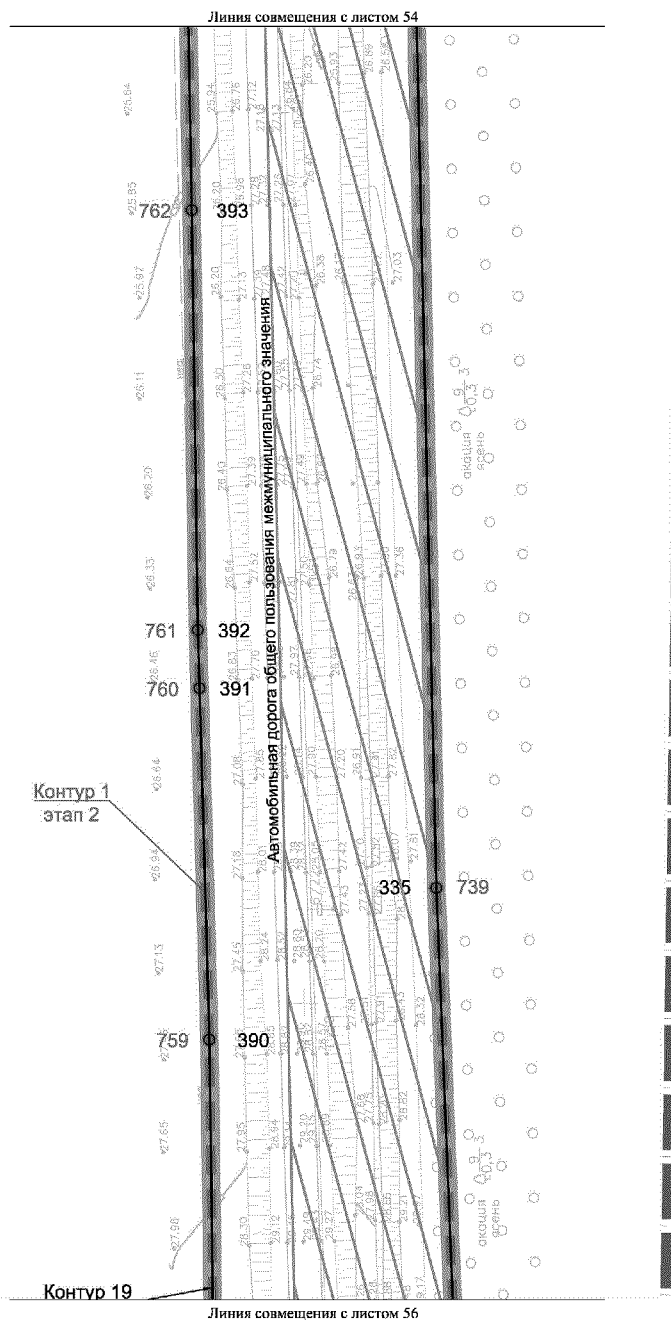


## Условные обозначения:

-  – граница территории, в отношении которой осуществляется подготовка проекта планировки;
-  – граница зоны планируемого размещения линейного объекта;
- 30** – номер характерной точки границы зоны планируемого размещения линейного объекта;
-  – устанавливаемая красная линия;
- 27** – номер характерной точки устанавливаемой красной линии;
-  – граница зоны планируемого размещения линейного объекта, подлежащего реконструкции в связи с изменением его местоположения;
- 30** – номер характерной точки границы зоны планируемого размещения линейного объекта, подлежащего реконструкции в связи с изменением его местоположения;
-  – граница населенного пункта;
-  – земли населенного пункта;
-  – зона размещения существующей железнодорожной магистрали;
-  – зона размещения существующей автомобильной дороги;
-  – зона планируемого размещения проектируемых моста и путепровода.



п. Персиановский  
Персиановское сельское поселение  
Октябрьского района  
Ростовской области











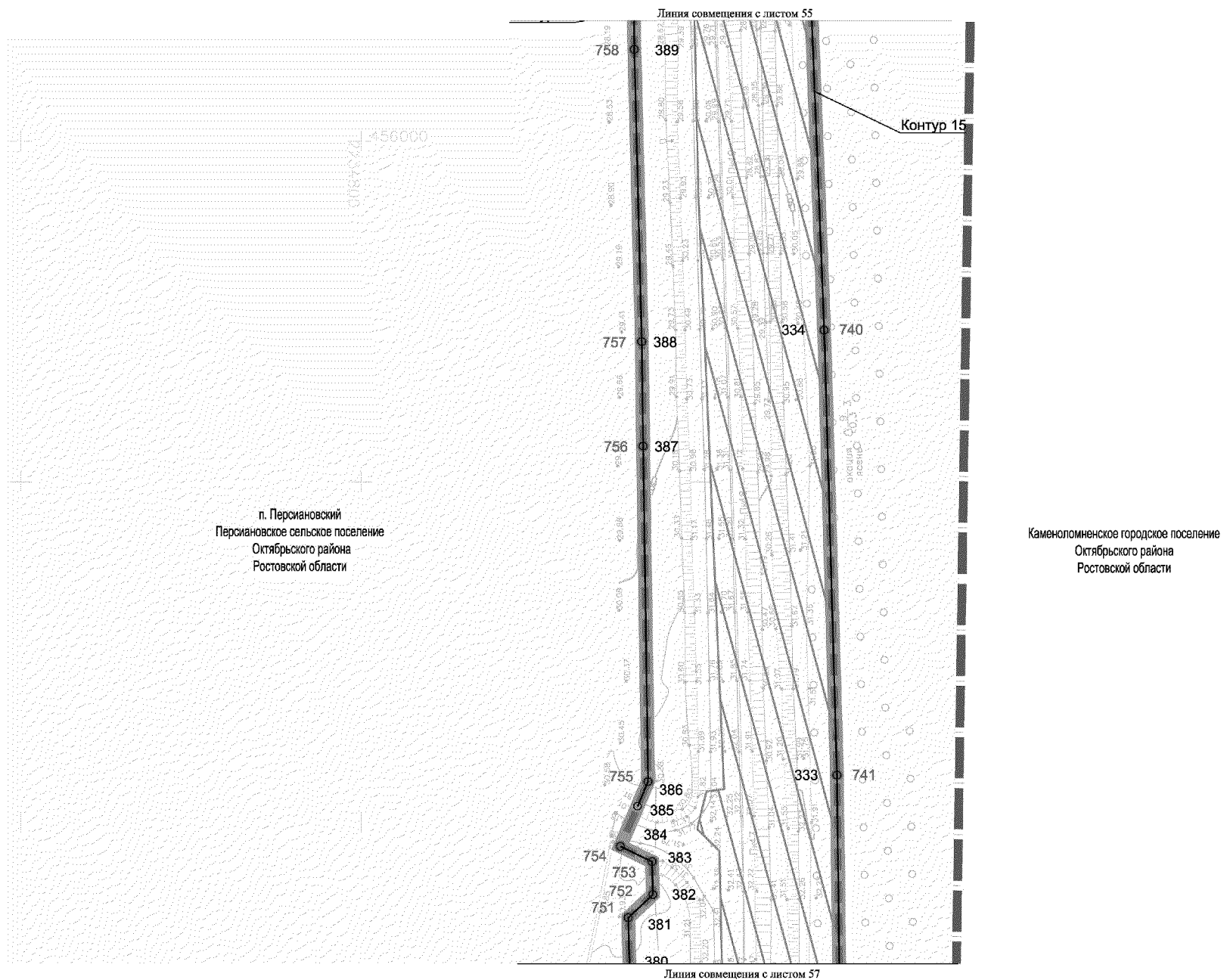
Контур 1  
этап 2

Контур 19









Каменоломенское городское поселение  
Октябрьского района  
Ростовской области

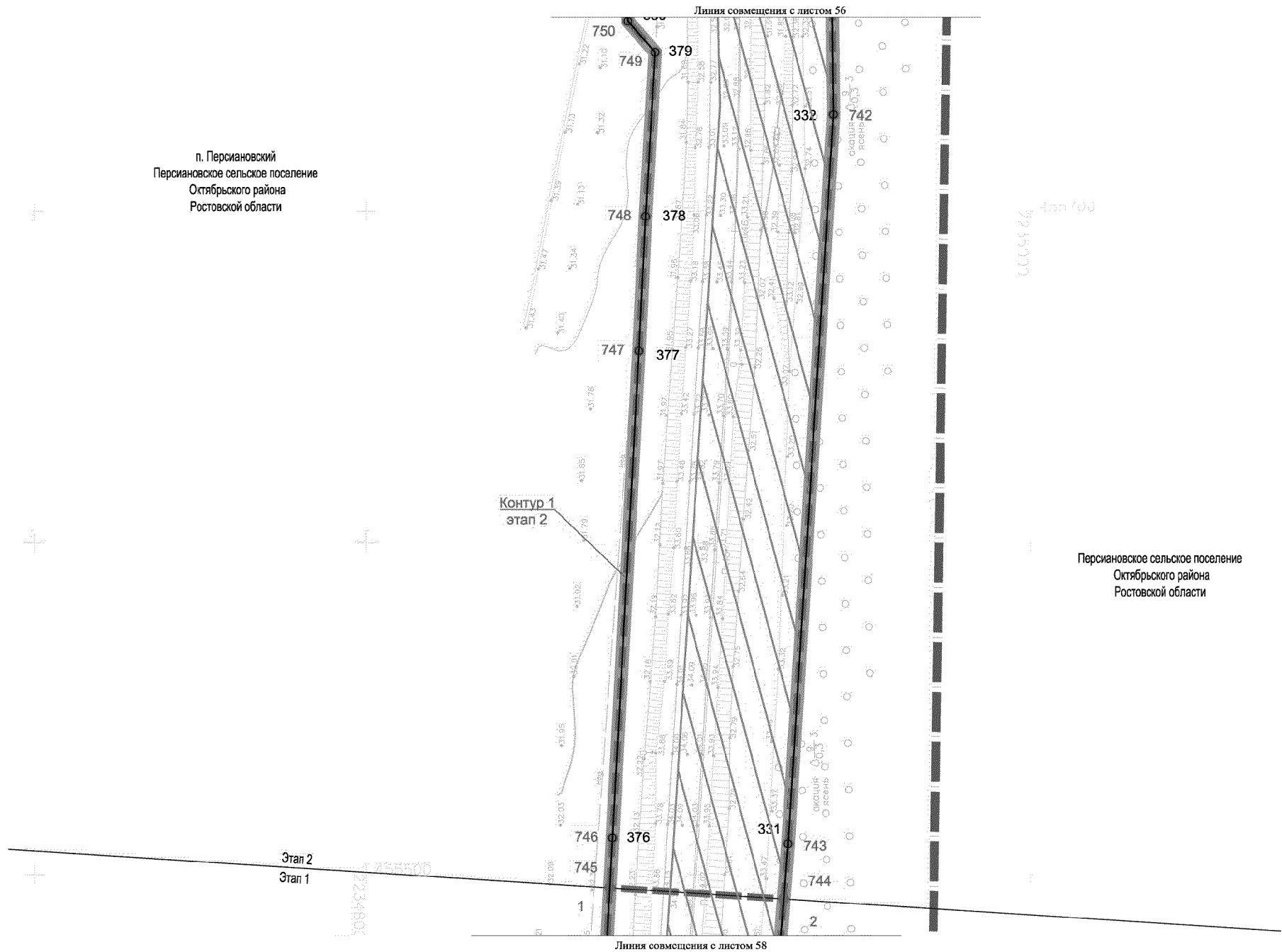
## Условные обозначения:

-  – граница территории, в отношении которой осуществляется подготовка проекта планировки;
-  – граница зоны планируемого размещения линейного объекта;
-  – номер характерной точки границы зоны планируемого размещения линейного объекта;
-  – устанавливаемая красная линия;
-  – номер характерной точки устанавливаемой красной линии;
-  – граница зоны планируемого размещения линейного объекта, подлежащего реконструкции в связи с изменением его местоположения;
-  – номер характерной точки границы зоны планируемого размещения линейного объекта, подлежащего реконструкции в связи с изменением его местоположения;
-  – граница населенного пункта;
- земли населенного пункта.



## Условные обозначения:

-  – граница территории, в отношении которой осуществляется подготовка проекта планировки;
-  – граница зоны планируемого размещения линейного объекта;
-  – номер характерной точки границы зоны планируемого размещения линейного объекта;
-  – устанавливаемая красная линия;
-  – номер характерной точки устанавливаемой красной линии;
-  – граница населенного пункта;
-  – земли населенного пункта;
-  – зона размещения существующей автомобильной дороги.











п. Персиановский  
 Персиановское сельское поселение  
 Октябрьского района  
 Ростовской области

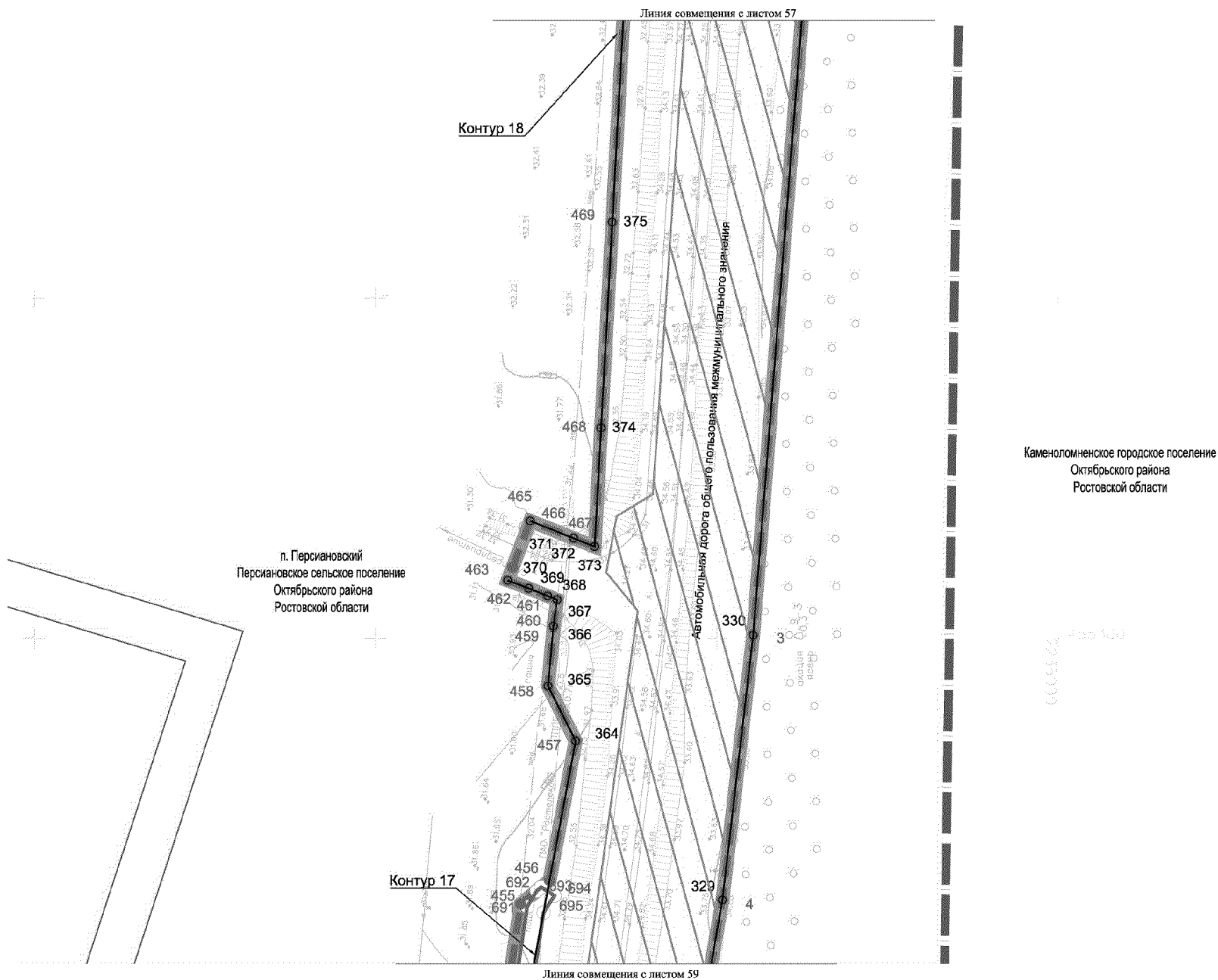
Персиановское сельское поселение  
 Октябрьского района  
 Ростовской области

Контур 1  
 этап 2









Этап 2  
 Этап 1

## Условные обозначения:

-  – граница территории, в отношении которой осуществляется подготовка проекта планировки;
-  – граница зоны планируемого размещения линейного объекта;
-  – номер характерной точки границы зоны планируемого размещения линейного объекта;
-  – устанавливаемая красная линия;
-  – номер характерной точки устанавливаемой красной линии;
-  – граница населенного пункта;
-  – земли населенного пункта;
-  – зона размещения существующей автомобильной дороги.

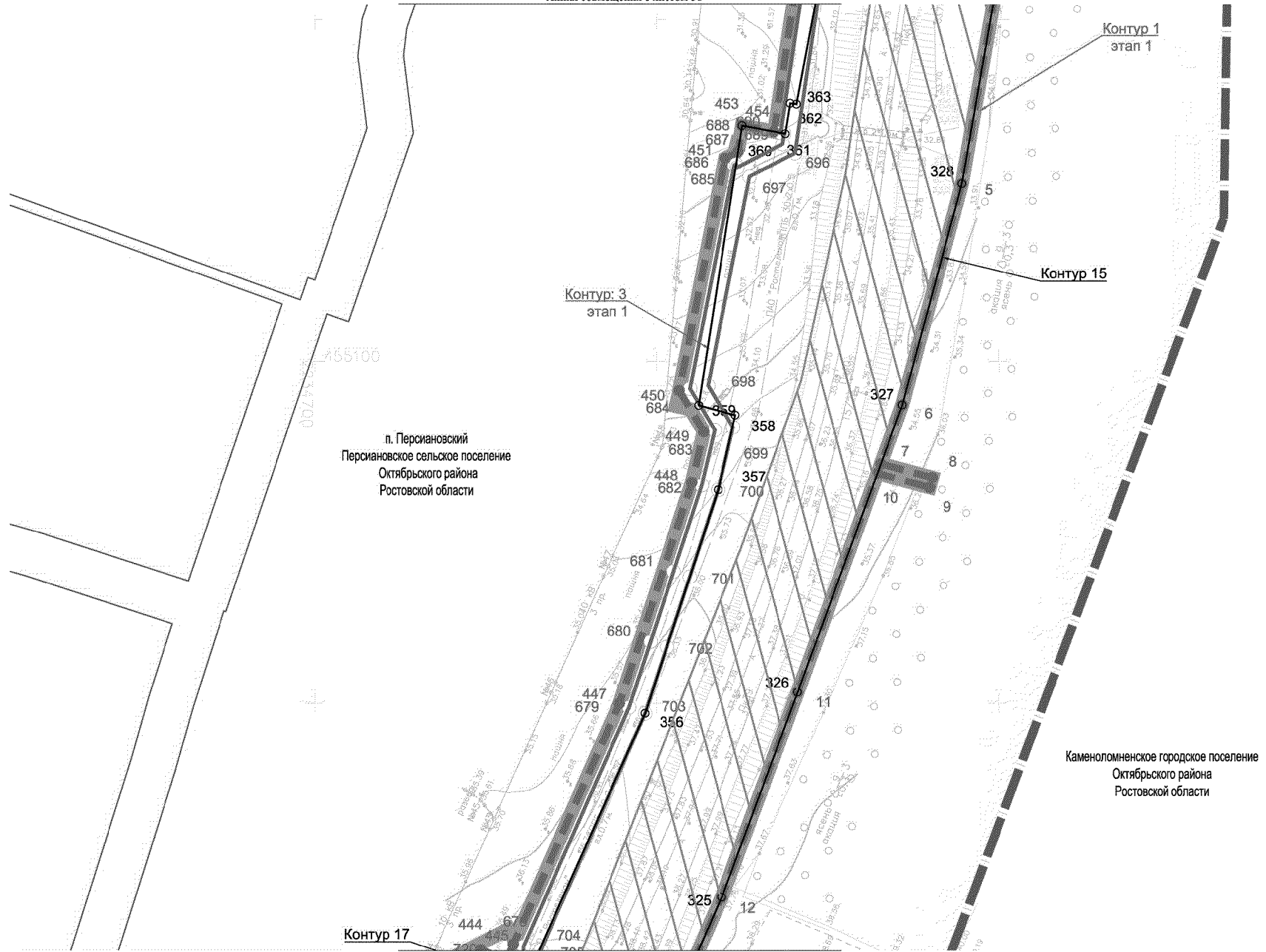


## Условные обозначения:

-  – граница территории, в отношении которой осуществляется подготовка проекта планировки;
-  – граница зоны планируемого размещения линейного объекта;
-  – номер характерной точки границы зоны планируемого размещения линейного объекта;
-  – устанавливаемая красная линия;
-  – номер характерной точки устанавливаемой красной линии;
-  – граница населенного пункта;
-  – земли населенного пункта;
-  – зона размещения существующей автомобильной дороги.










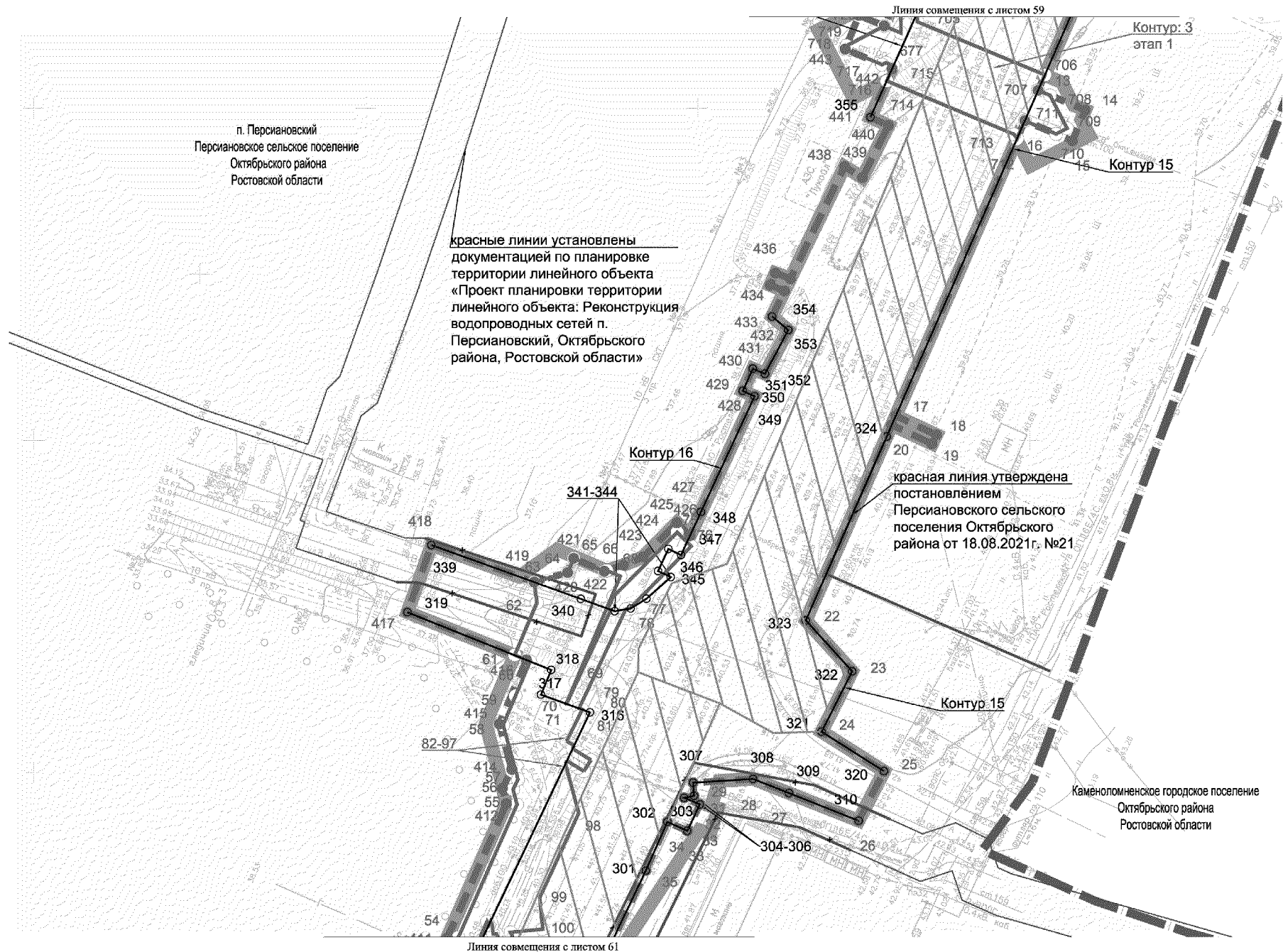
Линия совмещения с листом 58















Линия совмещения с листом 60

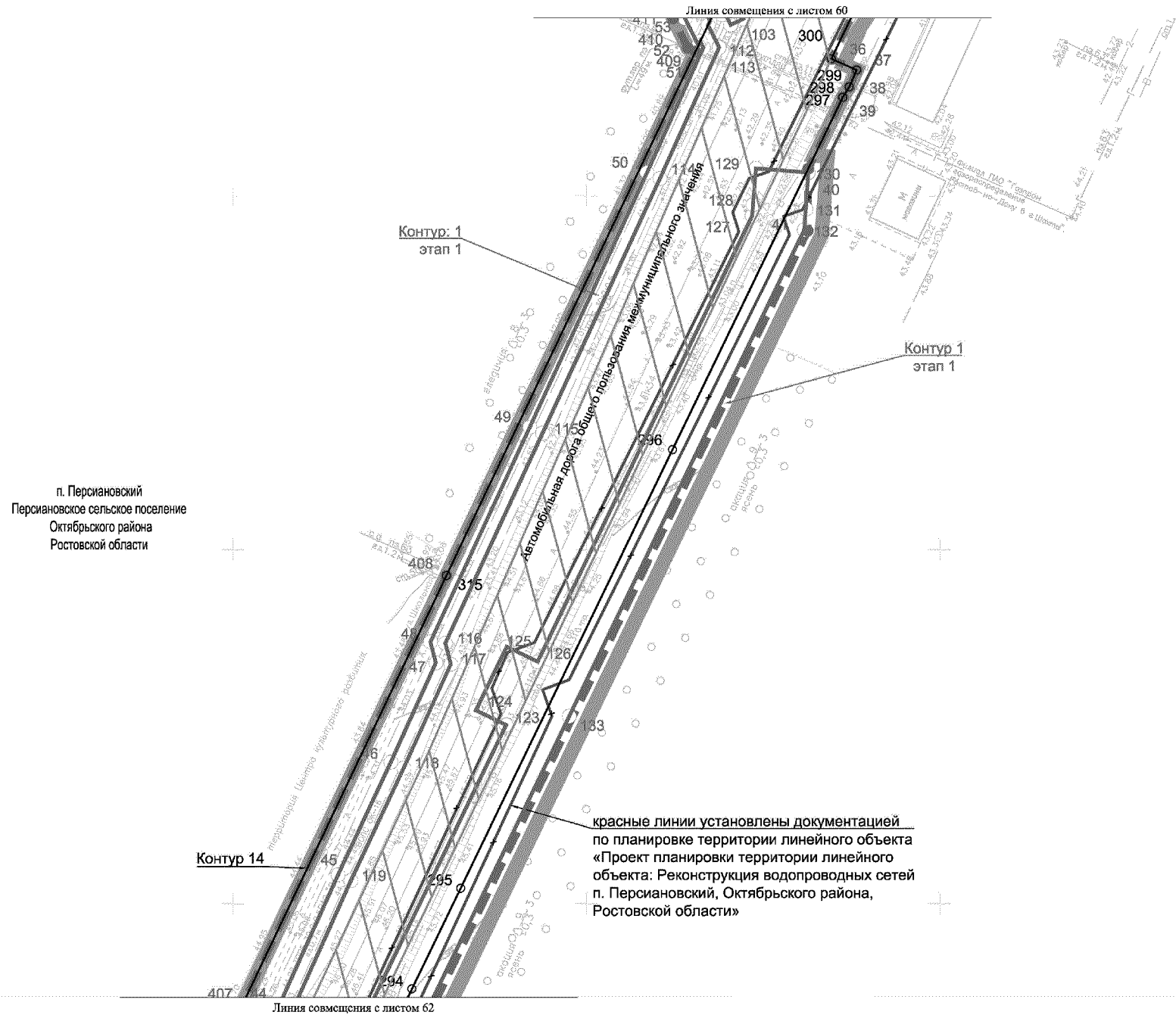
## Условные обозначения:

-  – граница территории, в отношении которой осуществляется подготовка проекта планировки;
-  – граница зоны планируемого размещения линейного объекта;
- 30** – номер характерной точки границы зоны планируемого размещения линейного объекта;
-  – устанавливаемая красная линия;
- 27** – номер характерной точки устанавливаемой красной линии;
-  – граница зоны планируемого размещения линейного объекта, подлежащего реконструкции в связи с изменением его местоположения;
- 30** – номер характерной точки границы зоны планируемого размещения линейного объекта, подлежащего реконструкции в связи с изменением его местоположения;
-  – граница населенного пункта;
-  – земли населенного пункта;
-  – зона размещения существующей автомобильной дороги.















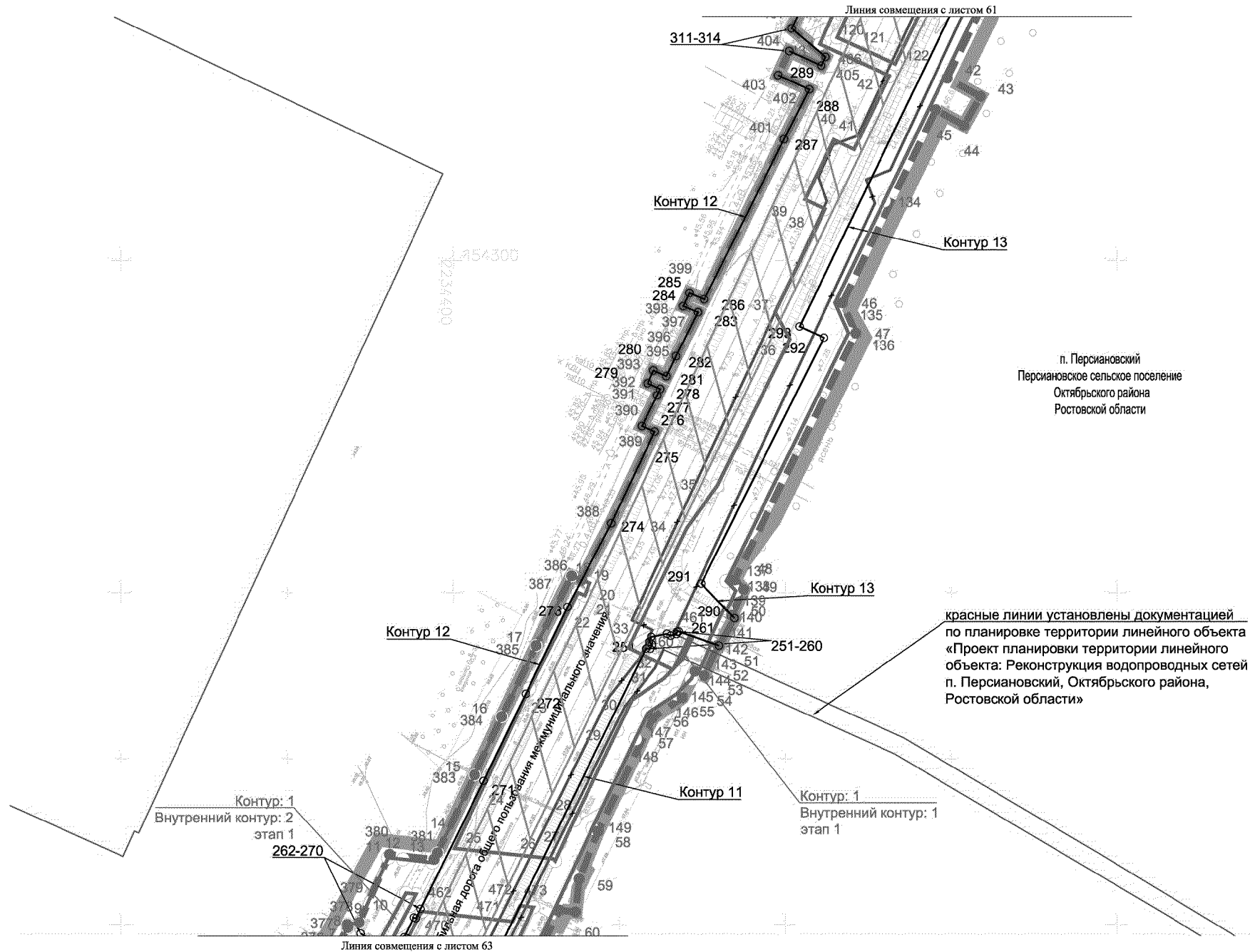
## Условные обозначения:

-  – граница территории, в отношении которой осуществляется подготовка проекта планировки;
-  – граница зоны планируемого размещения линейного объекта;
-  – номер характерной точки границы зоны планируемого размещения линейного объекта;
-  – устанавливаемая красная линия;
-  – номер характерной точки устанавливаемой красной линии;
-  – граница зоны планируемого размещения линейного объекта, подлежащего реконструкции в связи с изменением его местоположения;
-  – номер характерной точки границы зоны планируемого размещения линейного объекта, подлежащего реконструкции в связи с изменением его местоположения;
-  – граница населенного пункта;
-  – земли населенного пункта;
-  – зона размещения существующей автомобильной дороги;
-  – существующая красная линия;
-  – отменяемая красная линия.












## Условные обозначения:

-  — граница территории, в отношении которой осуществляется подготовка проекта планировки;
-  — граница зоны планируемого размещения линейного объекта;
-  — номер характерной точки границы зоны планируемого размещения линейного объекта;
-  — устанавливаемая красная линия;
-  — номер характерной точки устанавливаемой красной линии;
-  — граница зоны планируемого размещения линейного объекта, подлежащего реконструкции в связи с изменением его местоположения;
-  — номер характерной точки границы зоны планируемого размещения линейного объекта, подлежащего реконструкции в связи с изменением его местоположения;
-  — граница населенного пункта;
-  — земли населенного пункта;
-  — зона размещения существующей автомобильной дороги;
-  — существующая красная линия;
-  — отменяемая красная линия.














## Условные обозначения:

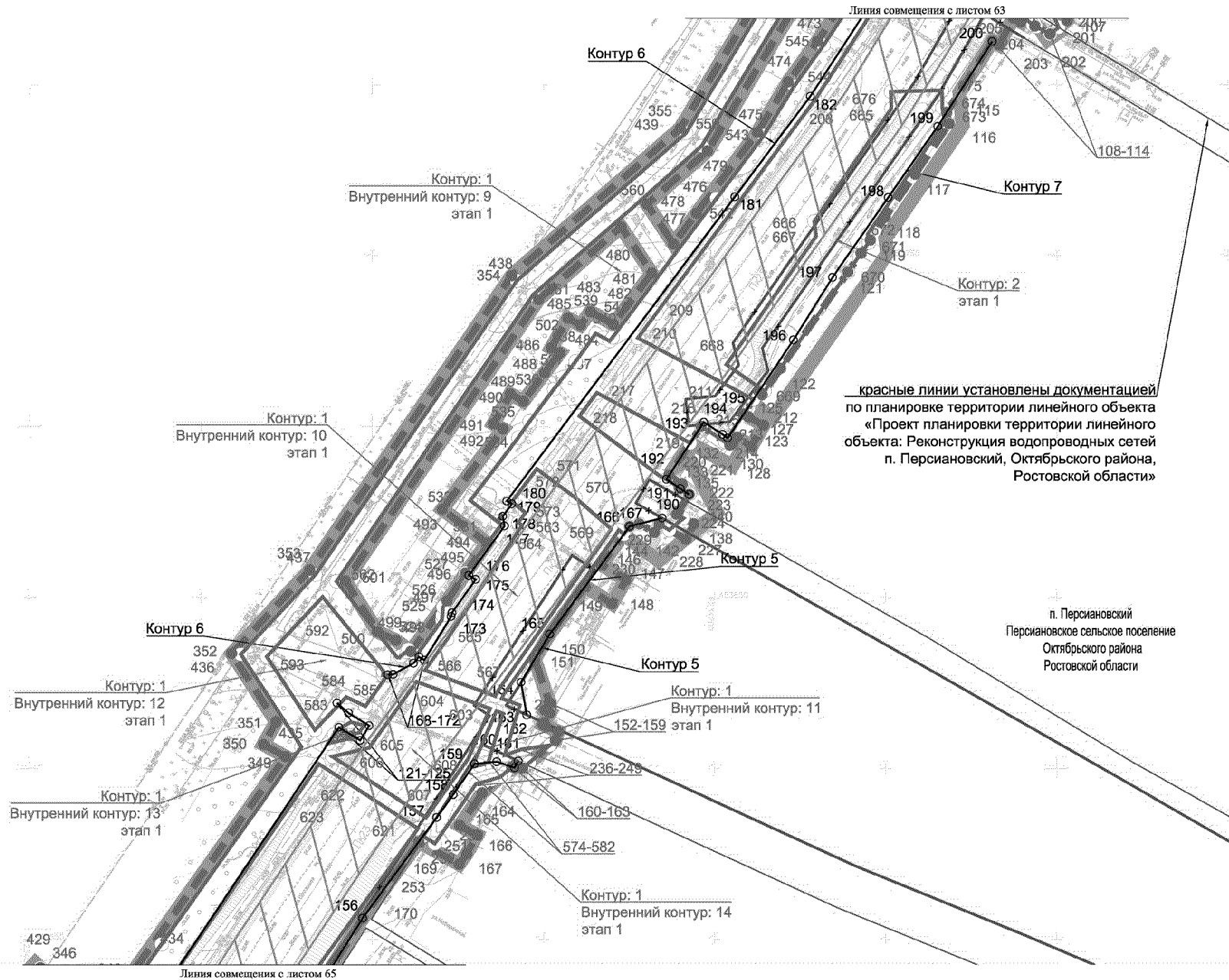
-  – граница территории, в отношении которой осуществляется подготовка проекта планировки;
-  – граница зоны планируемого размещения линейного объекта;
- 30** – номер характерной точки границы зоны планируемого размещения линейного объекта;
-  – устанавливаемая красная линия;
- 27** – номер характерной точки устанавливаемой красной линии;
-  – граница зоны планируемого размещения линейного объекта, подлежащего реконструкции в связи с изменением его местоположения;
- 30** – номер характерной точки границы зоны планируемого размещения линейного объекта, подлежащего реконструкции в связи с изменением его местоположения;
-  – граница населенного пункта;
-  – земли населенного пункта;
-  – зона размещения существующей автомобильной дороги;
-  – существующая красная линия;
-  – отменяемая красная линия.

















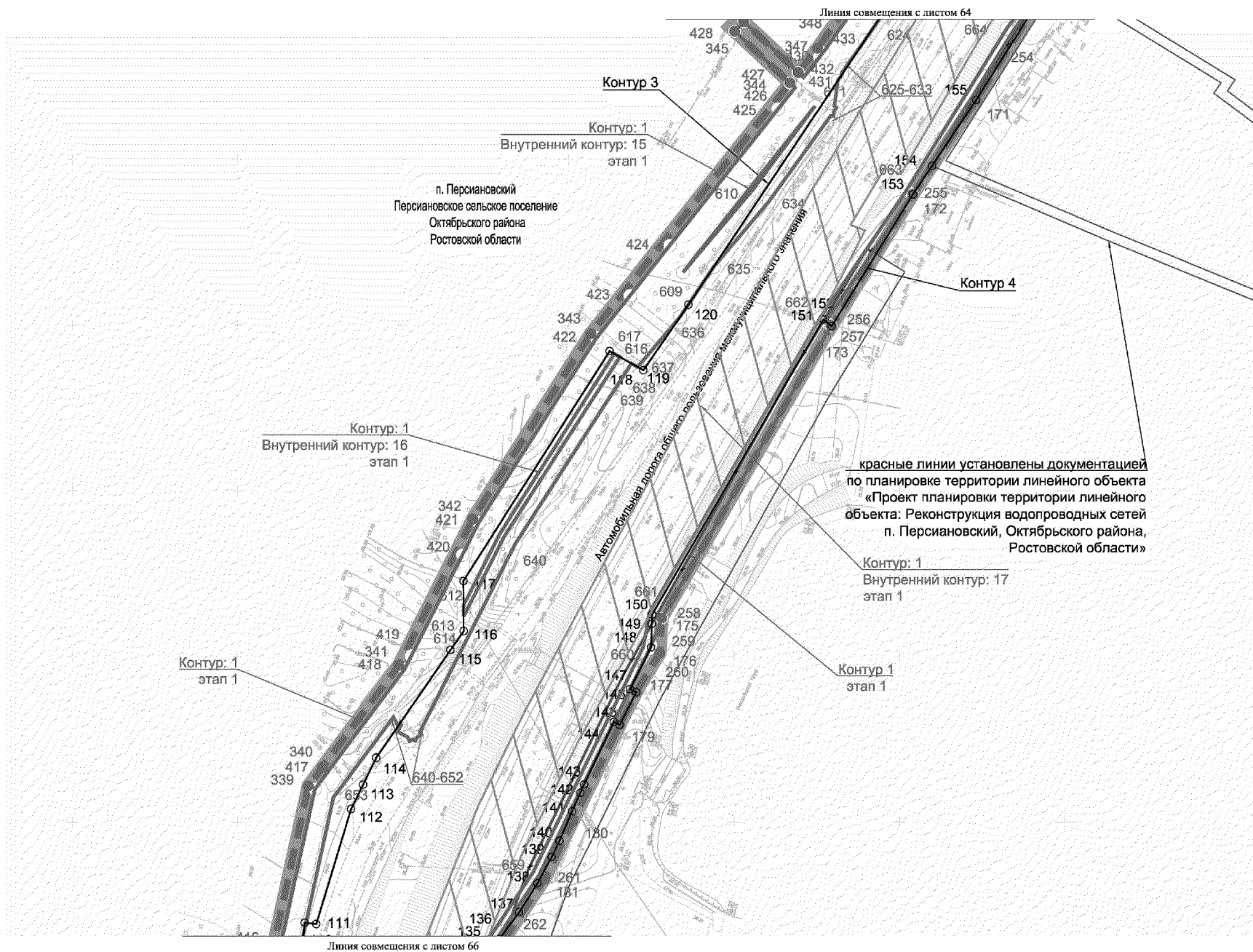
## Условные обозначения:

	–	граница территории, в отношении которой осуществляется подготовка проекта планировки;
	–	граница зоны планируемого размещения линейного объекта;
	–	номер характерной точки границы зоны планируемого размещения линейного объекта;
	–	устанавливаемая красная линия;
	–	номер характерной точки устанавливаемой красной линии;
	–	граница зоны планируемого размещения линейного объекта, подлежащего реконструкции в связи с изменением его местоположения;
	–	номер характерной точки границы зоны планируемого размещения линейного объекта, подлежащего реконструкции в связи с изменением его местоположения;
	–	граница населенного пункта;
	–	земли населенного пункта;
	–	зона размещения существующей автомобильной дороги;
	–	существующая красная линия;
	–	отменяемая красная линия.














## Условные обозначения:

-  – граница территории, в отношении которой осуществляется подготовка проекта планировки;
-  – граница зоны планируемого размещения линейного объекта;
-  – номер характерной точки границы зоны планируемого размещения линейного объекта;
-  – устанавливаемая красная линия;
-  – номер характерной точки устанавливаемой красной линии;
-  – граница зоны планируемого размещения линейного объекта, подлежащего реконструкции в связи с изменением его местоположения;
-  – номер характерной точки границы зоны планируемого размещения линейного объекта, подлежащего реконструкции в связи с изменением его местоположения;
-  – граница населенного пункта;
-  – земли населенного пункта;
-  – зона размещения существующей автомобильной дороги;
-  – существующая красная линия;
-  – отменяемая красная линия.













## Условные обозначения:

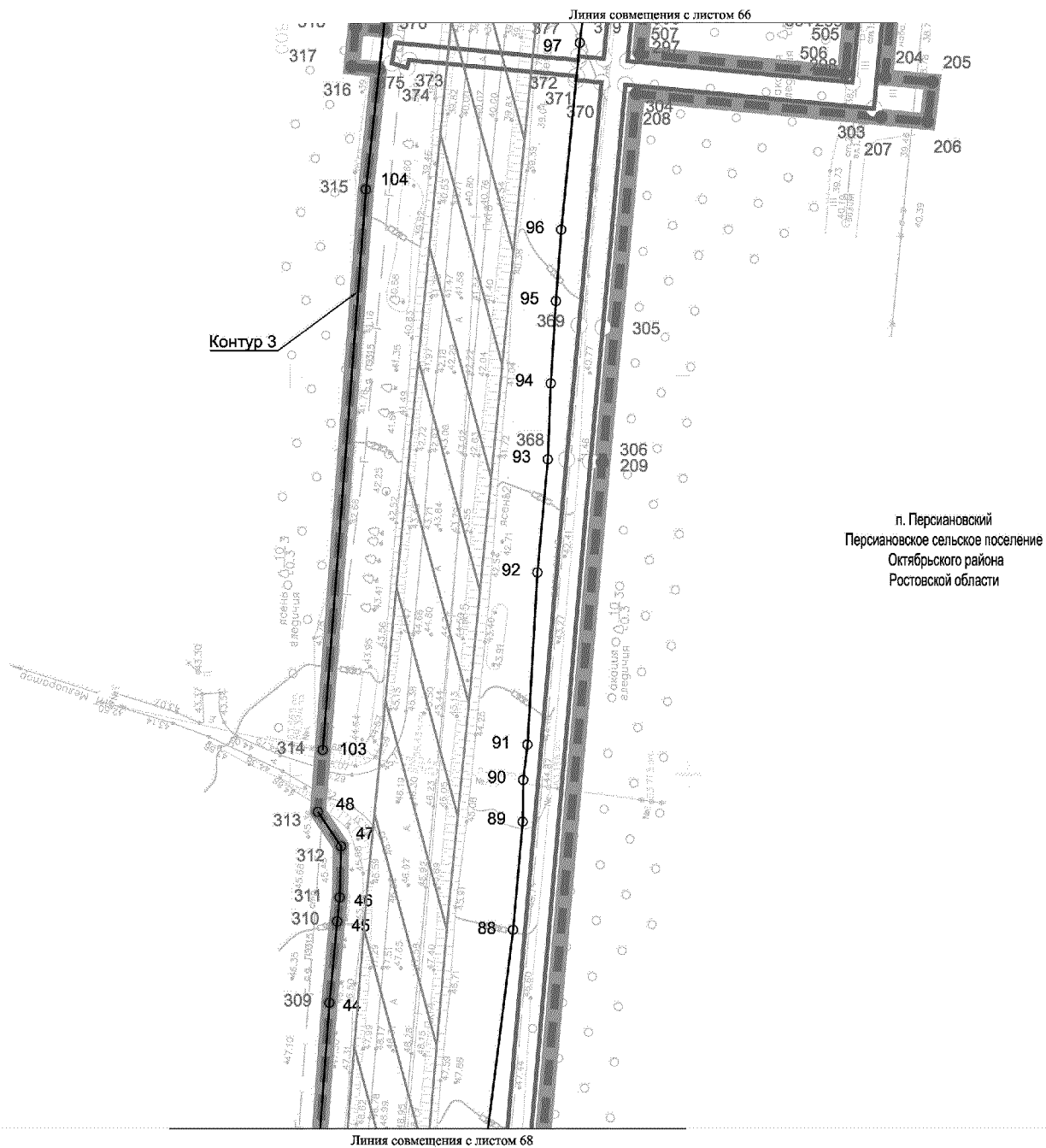
	–	граница территории, в отношении которой осуществляется подготовка проекта планировки;
	–	граница зоны планируемого размещения линейного объекта;
	–	номер характерной точки границы зоны планируемого размещения линейного объекта;
	–	устанавливаемая красная линия;
	–	номер характерной точки устанавливаемой красной линии;
	–	граница зоны планируемого размещения линейного объекта, подлежащего реконструкции в связи с изменением его местоположения;
	–	номер характерной точки границы зоны планируемого размещения линейного объекта, подлежащего реконструкции в связи с изменением его местоположения;
	–	граница населенного пункта;
	–	земли населенного пункта;
	–	зона размещения существующей автомобильной дороги;
	–	существующая красная линия;
	–	отменяемая красная линия.









## Условные обозначения:

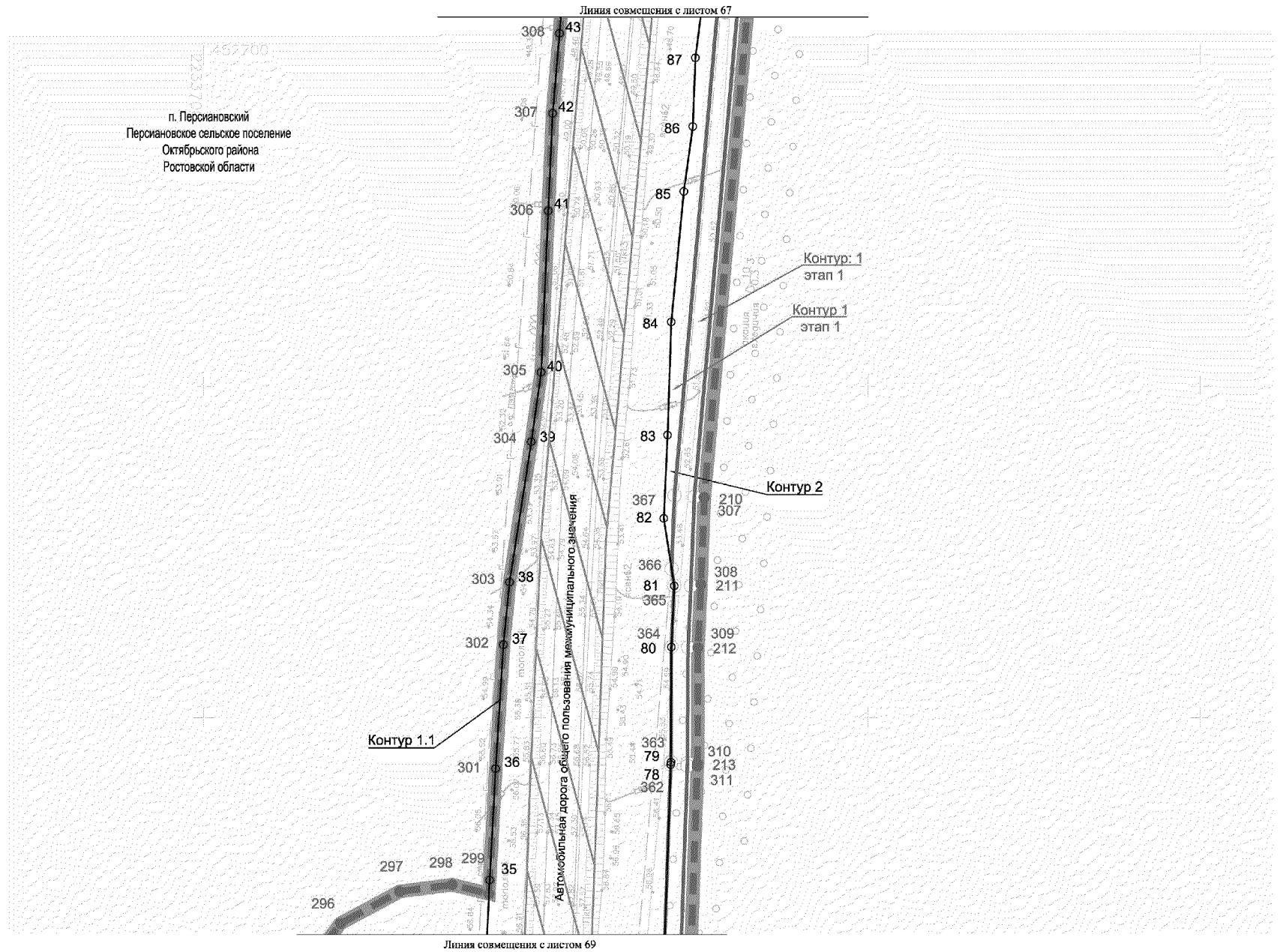
-  – граница территории, в отношении которой осуществляется подготовка проекта планировки;
-  – граница зоны планируемого размещения линейного объекта;
-  – номер характерной точки границы зоны планируемого размещения линейного объекта;
-  – устанавливаемая красная линия;
-  – номер характерной точки устанавливаемой красной линии;
-  – граница зоны планируемого размещения линейного объекта, подлежащего реконструкции в связи с изменением его местоположения;
-  – номер характерной точки границы зоны планируемого размещения линейного объекта, подлежащего реконструкции в связи с изменением его местоположения;
-  – граница населенного пункта;
-  – земли населенного пункта;
-  – зона размещения существующей автомобильной дороги;















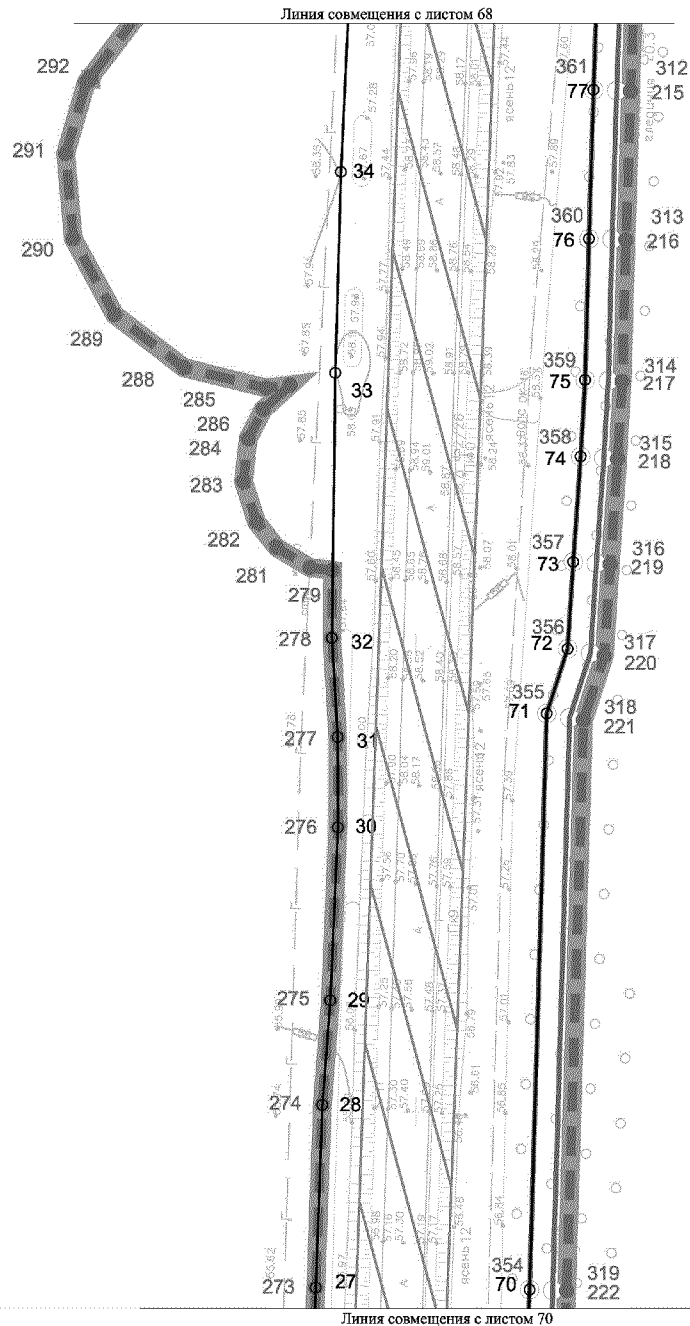
## Условные обозначения:

-  – граница территории, в отношении которой осуществляется подготовка проекта планировки;
-  – граница зоны планируемого размещения линейного объекта;
- 30** – номер характерной точки границы зоны планируемого размещения линейного объекта;
-  – устанавливаемая красная линия;
- 27** – номер характерной точки устанавливаемой красной линии;
-  – граница зоны планируемого размещения линейного объекта, подлежащего реконструкции в связи с изменением его местоположения;
- 30** – номер характерной точки границы зоны планируемого размещения линейного объекта, подлежащего реконструкции в связи с изменением его местоположения;
-  – граница населенного пункта;
-  – земли населенного пункта;
-  – зона размещения существующей автомобильной дороги.



## Условные обозначения:








-  – граница территории, в отношении которой осуществляется подготовка проекта планировки;
-  – граница зоны планируемого размещения линейного объекта;
-  – номер характерной точки границы зоны планируемого размещения линейного объекта;
-  – устанавливаемая красная линия;
-  – номер характерной точки устанавливаемой красной линии;
-  – граница зоны планируемого размещения линейного объекта, подлежащего реконструкции в связи с изменением его местоположения;
-  – номер характерной точки границы зоны планируемого размещения линейного объекта, подлежащего реконструкции в связи с изменением его местоположения;
-  – граница населенного пункта;
-  – земли населенного пункта;
-  – зона размещения существующей автомобильной дороги.

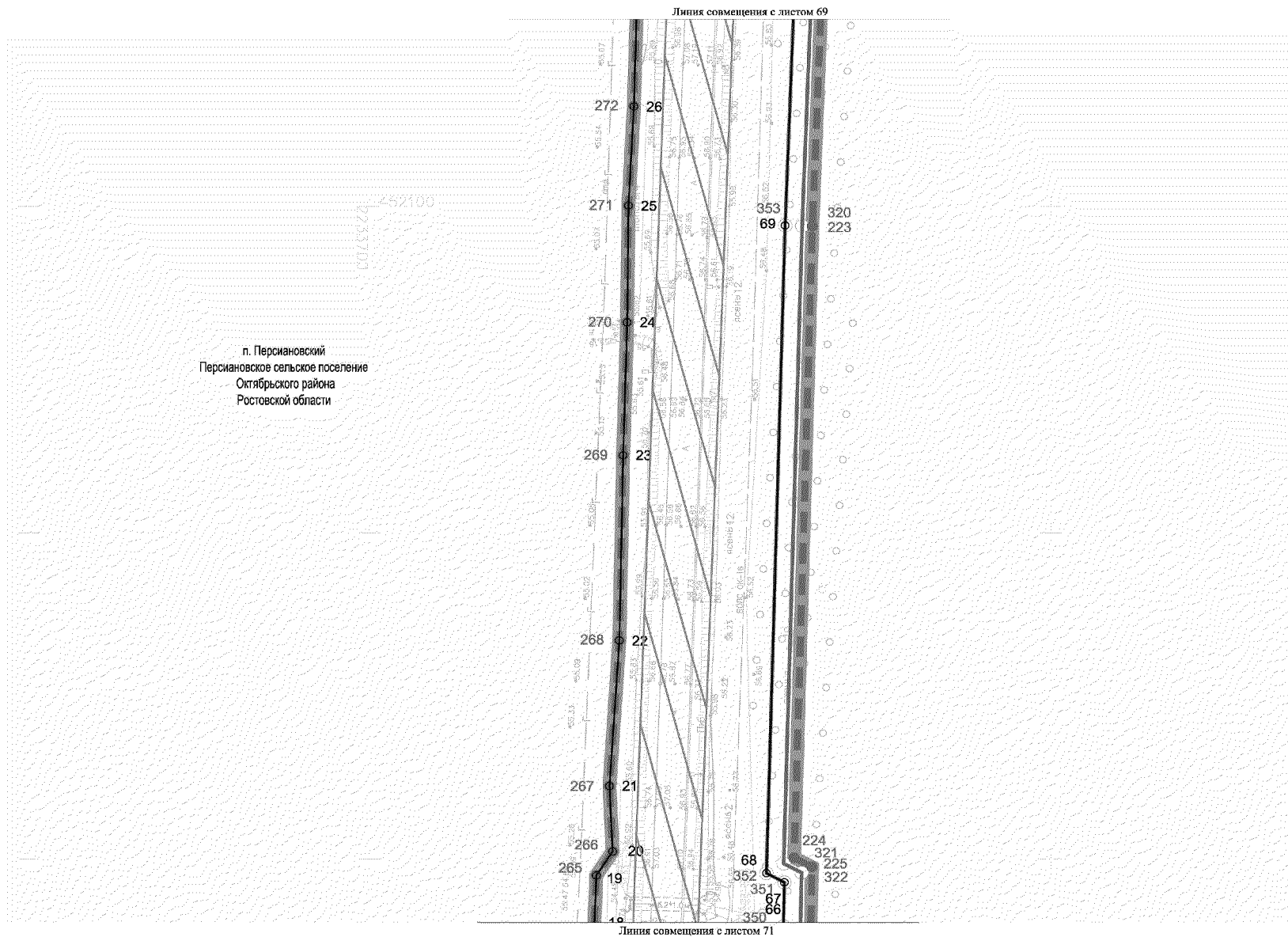


п. Персиановский  
Персиановское сельское поселение  
Октябрьского района  
Ростовской области











452300  
00000000

## Условные обозначения:

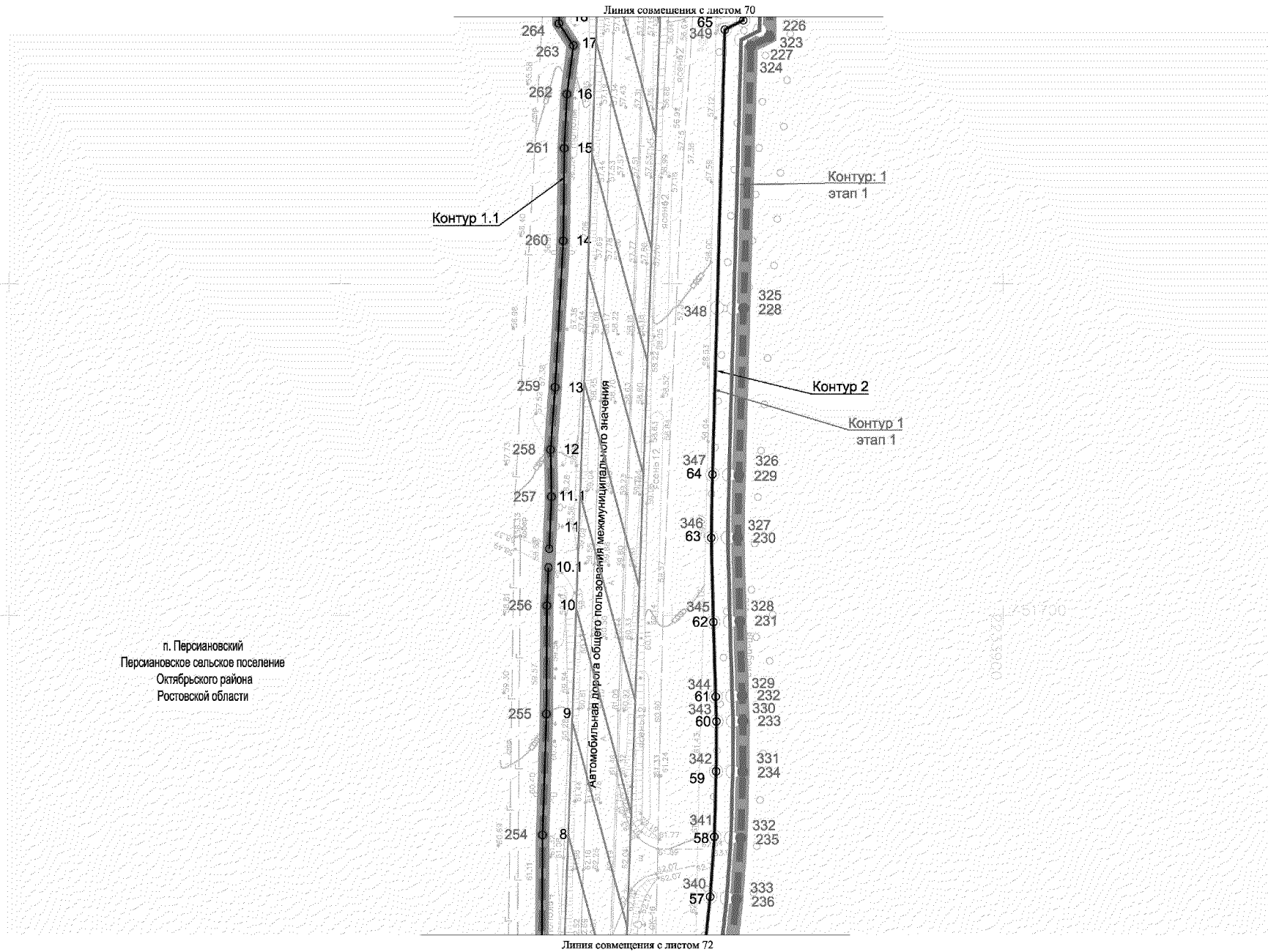
-  – граница территории, в отношении которой осуществляется подготовка проекта планировки;
-  – граница зоны планируемого размещения линейного объекта;
- 30** – номер характерной точки границы зоны планируемого размещения линейного объекта;
-  – устанавливаемая красная линия;
- 27** – номер характерной точки устанавливаемой красной линии;
-  – граница зоны планируемого размещения линейного объекта, подлежащего реконструкции в связи с изменением его местоположения;
- 30** – номер характерной точки границы зоны планируемого размещения линейного объекта, подлежащего реконструкции в связи с изменением его местоположения;
-  – граница населенного пункта;
-  – земли населенного пункта;
-  – зона размещения существующей автомобильной дороги.









## Условные обозначения:

-  – граница территории, в отношении которой осуществляется подготовка проекта планировки;
-  – граница зоны планируемого размещения линейного объекта;
-  – номер характерной точки границы зоны планируемого размещения линейного объекта;
-  – устанавливаемая красная линия;
-  – номер характерной точки устанавливаемой красной линии;
-  – граница зоны планируемого размещения линейного объекта, подлежащего реконструкции в связи с изменением его местоположения;
-  – номер характерной точки границы зоны планируемого размещения линейного объекта, подлежащего реконструкции в связи с изменением его местоположения;
-  – граница населенного пункта;
-  – земли населенного пункта;
-  – зона размещения существующей автомобильной дороги.












## Условные обозначения:


-  – граница территории, в отношении которой осуществляется подготовка проекта планировки;
-  – граница зоны планируемого размещения линейного объекта;
- 30** – номер характерной точки границы зоны планируемого размещения линейного объекта;
-  – устанавливаемая красная линия;
- 27** – номер характерной точки устанавливаемой красной линии;
-  – граница зоны планируемого размещения линейного объекта, подлежащего реконструкции в связи с изменением его местоположения;
- 30** – номер характерной точки границы зоны планируемого размещения линейного объекта, подлежащего реконструкции в связи с изменением его местоположения;
-  – граница населенного пункта;
-  – земли населенного пункта;
-  – зона размещения существующей автомобильной дороги.



## Условные обозначения:

-  – граница территории, в отношении которой осуществляется подготовка проекта планировки;
-  – граница зоны планируемого размещения линейного объекта;
- 30** – номер характерной точки границы зоны планируемого размещения линейного объекта;
-  – устанавливаемая красная линия;
- 27** – номер характерной точки устанавливаемой красной линии;
-  – граница зоны планируемого размещения линейного объекта, подлежащего реконструкции в связи с изменением его местоположения;
- 30** – номер характерной точки границы зоны планируемого размещения линейного объекта, подлежащего реконструкции в связи с изменением его местоположения;
-  – граница населенного пункта;
-  – земли населенного пункта;
-  – зона размещения существующей автомобильной дороги.

Начальник управления  
документационного обеспечения  
Правительства Ростовской области



В.В. Лозин

**ПОЛОЖЕНИЕ**  
о размещении линейного объекта «Реконструкция  
автомобильной дороги общего пользования межмуниципального  
значения г. Новочеркасск – пос. Каменоломни в Октябрьском районе»

**1. Общие положения**

Целью разработки проекта планировки территории размещения линейного объекта «Реконструкция автомобильной дороги общего пользования межмуниципального значения г. Новочеркасск – пос. Каменоломни в Октябрьском районе» (далее – проект планировки, линейный объект) является обеспечение планируемого размещения линейного объекта.

Основной задачей проекта планировки является:

установление границ зоны планируемого размещения линейного объекта;  
установление красных линий – границ территорий, предназначенных для размещения линейного объекта.

**2. Положение о размещении линейного объекта**

На основании существующей градостроительной ситуации, информации из государственного кадастра недвижимости, планируемых параметров объекта капитального строительства в проекте планировки определены границы зоны размещения линейного объекта.

Каталог координат поворотных точек границ зоны планируемого размещения линейного объекта представлен в таблице № 1.

Таблица № 1

№ точки	X	Y
1	2	3
Этап 1		
Контур 1		
1	455495,98	2234873,39
2	455492,62	2234925,78
3	455301,03	2234910,68
4	455223,35	2234901,66
5	455151,93	2234889,28
6	455087,20	2234871,84
7	455070,01	2234865,58

1	2	3
8	455065,97	2234880,59
9	455063,07	2234879,81
10	455067,18	2234864,55
11	455003,16	2234841,22
12	454943,20	2234819,02
13	454905,33	2234802,46
14	454899,37	2234816,68
15	454890,14	2234812,81
16	454896,17	2234798,45
17	454807,38	2234759,62
18	454801,64	2234771,81
19	454798,93	2234770,53
20	454804,63	2234758,41
21	454801,10	2234756,87
22	454745,81	2234732,53
23	454730,45	2234746,49
24	454712,28	2234737,27
25	454700,39	2234756,05
26	454685,53	2234748,41
27	454693,84	2234727,45
28	454698,12	2234716,65
29	454696,99	2234698,59
30	454692,99	2234698,84
31	454692,42	2234695,88
32	454690,45	2234700,60
33	454682,47	2234696,81
34	454685,18	2234690,84
35	454670,48	2234684,33
36	454638,87	2234669,27
37	454635,68	2234676,44
38	454630,93	2234674,34
39	454627,99	2234672,50
40	454607,76	2234662,72
41	454590,20	2234662,56
42	454354,99	2234548,81
43	454349,48	2234558,67
44	454340,72	2234553,84
45	454345,43	2234545,30
46	454287,25	2234517,17
47	454278,11	2234521,22
48	454203,84	2234484,68
49	454200,96	2234487,44
50	454193,15	2234483,86

1	2	3
51	454192,30	2234484,67
52	454184,02	2234480,06
53	454184,09	2234479,70
54	454174,97	2234475,58
55	454176,32	2234472,76
56	454168,32	2234468,92
57	454162,23	2234460,05
58	454128,11	2234443,62
59	454113,77	2234437,89
60	454103,83	2234436,78
61	454104,36	2234431,96
62	454076,00	2234418,02
63	454073,02	2234423,35
64	454063,98	2234419,04
65	454058,43	2234415,68
66	454055,91	2234414,47
67	454049,61	2234412,20
68	454043,91	2234403,85
69	454035,45	2234404,66
70	454031,26	2234430,14
71	454027,33	2234429,40
72	454031,40	2234405,04
73	454030,32	2234405,14
74	454018,34	2234413,58
75	454013,66	2234414,15
76	454008,67	2234406,37
77	454015,95	2234397,57
78	454018,30	2234389,20
79	454015,42	2234387,79
80	454007,19	2234383,74
81	454009,26	2234379,53
82	453953,78	2234352,34
83	453950,79	2234357,62
84	453932,33	2234347,47
85	453931,98	2234348,06
86	453930,53	2234347,39
87	453925,35	2234344,48
88	453926,08	2234343,19
89	453922,01	2234340,93
90	453917,90	2234348,28
91	453909,01	2234344,28
92	453903,78	2234341,33
93	453912,42	2234326,04

1	2	3
94	453879,78	2234310,31
95	453877,36	2234314,77
96	453874,70	2234319,36
97	453866,00	2234314,45
98	453868,54	2234309,95
99	453865,49	2234307,89
100	453860,76	2234305,08
101	453856,42	2234302,85
102	453850,45	2234299,34
103	453845,35	2234296,31
104	453840,92	2234304,24
105	453832,19	2234299,36
106	453834,36	2234295,48
107	453818,88	2234303,01
108	453814,93	2234298,06
109	453817,23	2234293,62
110	453819,69	2234290,25
111	453818,41	2234289,51
112	453819,60	2234287,31
113	453811,80	2234283,14
114	453812,89	2234281,24
115	453791,96	2234267,83
116	453788,64	2234268,58
117	453773,87	2234258,60
118	453761,29	2234249,84
119	453754,56	2234245,53
120	453750,74	2234242,83
121	453745,28	2234238,98
122	453717,09	2234219,29
123	453709,32	2234213,86
124	453710,34	2234212,96
125	453703,69	2234208,51
126	453702,89	2234209,93
127	453700,43	2234214,32
128	453694,16	2234210,81
129	453696,94	2234206,59
130	453695,04	2234205,31
131	453694,61	2234204,49
132	453700,10	2234196,07
133	453685,72	2234186,66
134	453683,18	2234190,54
135	453682,03	2234189,77
136	453681,86	2234190,02



1	2	3
137	453680,15	2234192,58
138	453675,29	2234189,49
139	453674,35	2234188,89
140	453671,51	2234193,98
141	453667,09	2234191,55
142	453671,44	2234183,81
143	453669,04	2234182,47
144	453671,53	2234178,00
145	453670,80	2234175,17
146	453659,72	2234166,95
147	453655,18	2234174,06
148	453648,19	2234170,07
149	453653,25	2234162,15
150	453639,30	2234151,81
151	453631,99	2234147,46
152	453619,18	2234151,73
153	453617,07	2234150,46
154	453616,16	2234151,83
155	453613,35	2234150,23
156	453612,77	2234149,90
157	453612,46	2234150,60
158	453610,80	2234154,32
159	453608,19	2234153,53
160	453600,04	2234143,93
161	453601,09	2234141,85
162	453600,17	2234141,51
163	453600,44	2234140,74
164	453592,83	2234132,11
165	453583,34	2234125,54
166	453580,55	2234130,58
167	453575,03	2234127,57
168	453571,98	2234125,36
169	453578,58	2234113,55
170	453556,19	2234097,16
171	453518,05	2234073,19
172	453489,53	2234054,08
173	453449,78	2234029,54
174	453449,93	2234029,34
175	453361,67	2233978,16
176	453351,12	2233977,57
177	453339,30	2233970,38
178	453339,26	2233970,47
179	453329,36	2233965,46

1	2	3
180	453300,28	2233951,26
181	453282,94	2233942,77
182	453257,58	2233925,91
183	453220,09	2233914,24
184	453215,98	2233926,81
185	453204,51	2233923,35
186	453209,33	2233908,66
187	453204,27	2233907,18
188	453204,88	2233910,96
189	453189,72	2233906,66
190	453189,36	2233905,60
191	453179,25	2233903,06
192	453177,15	2233904,55
193	453176,27	2233906,85
194	453144,57	2233899,35
195	453099,92	2233889,55
196	453099,86	2233889,54
197	453098,62	2233900,19
198	453040,14	2233893,32
199	453005,75	2233890,13
200	453002,22	2233938,81
201	453002,08	2233948,75
202	452997,08	2233948,67
203	452995,33	2233951,12
204	452974,73	2233949,16
205	452973,60	2233961,05
206	452963,68	2233959,85
207	452964,78	2233948,21
208	452970,63	2233886,87
209	452878,31	2233878,30
210	452566,47	2233850,73
211	452540,26	2233849,71
212	452521,15	2233848,84
213	452486,20	2233848,72
214	452485,27	2233848,63
215	452419,92	2233846,37
216	452387,84	2233845,38
217	452357,36	2233844,54
218	452340,66	2233843,57
219	452317,93	2233841,98
220	452298,21	2233840,68
221	452284,38	2233836,21
222	452161,36	2233832,56

1	2	3
223	452093,97	2233830,00
224	451900,42	2233824,63
225	451897,64	2233829,87
226	451874,44	2233829,43
227	451871,59	2233823,84
228	451792,52	2233821,64
229	451742,21	2233820,25
230	451723,39	2233819,89
231	451698,17	2233820,51
232	451675,69	2233821,21
233	451668,08	2233821,42
234	451652,80	2233821,35
235	451632,83	2233820,82
236	451614,43	2233819,52
237	451595,57	2233817,49
238	451423,95	2233814,28
239	451411,04	2233813,85
240	451411,35	2233804,46
241	451419,48	2233804,80
242	451420,57	2233787,57
243	451420,92	2233785,01
244	451416,43	2233784,33
245	451416,93	2233780,52
246	451341,67	2233778,15
247	451342,19	2233761,02
248	451415,76	2233762,88
249	451416,17	2233755,75
250	451501,75	2233758,09
251	451523,94	2233759,18
252	451561,71	2233761,07
253	451599,67	2233760,74
254	451633,83	2233761,00
255	451670,19	2233762,15
256	451702,89	2233762,28
257	451735,68	2233763,67
258	451749,87	2233763,41
259	451768,67	2233764,77
260	451812,82	2233767,22
261	451840,71	2233767,51
262	451857,07	2233768,34
263	451871,77	2233770,29
264	451878,41	2233765,91
265	451894,97	2233766,55

1	2	3
266	451902,34	2233771,34
267	451922,36	2233770,42
268	451967,00	2233773,31
269	452023,75	2233774,41
270	452064,53	2233775,61
271	452100,25	2233775,97
272	452130,72	2233777,57
273	452162,04	2233778,43
274	452201,47	2233779,87
275	452223,95	2233781,60
276	452261,21	2233783,23
277	452280,70	2233783,17
278	452302,02	2233781,94
279	452316,63	2233782,02
280	452317,22	2233777,21
281	452321,53	2233770,03
282	452327,07	2233765,67
283	452335,84	2233762,86
284	452344,99	2233763,89
285	452351,28	2233767,09
286	452356,58	2233772,91
287	452355,93	2233767,82
288	452360,32	2233749,97
289	452371,68	2233735,09
290	452388,12	2233726,14
291	452406,43	2233724,52
292	452421,75	2233728,95
293	452422,44	2233729,48
294	452422,44	2233729,93
295	452423,04	2233729,94
296	452437,90	2233741,24
297	452447,58	2233759,07
298	452449,61	2233774,89
299	452446,89	2233785,95
300	452451,02	2233786,14
301	452484,57	2233787,95
302	452522,00	2233790,29
303	452540,91	2233792,14
304	452583,23	2233798,68
305	452604,20	2233801,66
306	452652,91	2233803,78
307	452682,31	2233805,09
308	452706,48	2233807,18

1	2	3
309	452743,05	2233809,88
310	452763,35	2233811,80
311	452769,40	2233812,48
312	452782,21	2233812,79
313	452790,83	2233806,99
314	452806,32	2233808,20
315	452946,66	2233819,03
316	452976,79	2233822,36
317	452977,44	2233815,52
318	452987,39	2233816,47
319	452986,73	2233823,46
320	453043,91	2233829,78
321	453044,69	2233821,82
322	453048,78	2233819,38
323	453058,74	2233820,33
324	453057,74	2233831,98
325	453095,54	2233839,14
326	453101,68	2233831,09
327	453127,31	2233837,13
328	453149,14	2233843,63
329	453161,07	2233846,98
330	453181,35	2233853,60
331	453182,83	2233854,08
332	453188,65	2233855,04
333	453216,15	2233858,11
334	453221,69	2233858,38
335	453221,97	2233857,54
336	453225,00	2233858,54
337	453250,78	2233859,77
338	453259,74	2233860,20
339	453310,96	2233871,42
340	453316,54	2233875,61
341	453347,33	2233898,69
342	453391,55	2233921,07
343	453447,50	2233956,74
344	453523,21	2234016,94
345	453538,80	2234000,23
346	453541,72	2234002,95
347	453526,35	2234019,44
348	453533,64	2234025,23
349	453603,40	2234074,63
350	453607,00	2234068,19
351	453613,60	2234071,88

1	2	3
352	453633,63	2234058,91
353	453658,04	2234081,68
354	453744,18	2234140,67
355	453787,33	2234190,03
356	453854,68	2234230,53
357	453870,09	2234203,79
358	453878,67	2234208,80
359	453863,24	2234235,63
360	453877,73	2234244,37
361	453898,05	2234246,33
362	453897,07	2234256,49
363	453884,94	2234255,31
364	453891,10	2234267,63
365	453887,66	2234272,89
366	453915,16	2234286,97
367	453944,69	2234302,16
368	453982,74	2234321,72
369	454023,53	2234343,05
370	454024,98	2234340,29
371	454041,16	2234348,84
372	454039,81	2234351,60
373	454078,01	2234371,72
374	454081,34	2234367,20
375	454085,93	2234360,96
376	454092,34	2234364,45
377	454099,10	2234368,14
378	454100,06	2234367,99
379	454100,61	2234371,69
380	454121,14	2234380,77
381	454119,64	2234394,22
382	454121,61	2234395,25
383	454145,09	2234406,40
384	454162,61	2234414,55
385	454184,04	2234424,98
386	454205,05	2234435,61
387	454203,82	2234438,65
388	454220,86	2234447,59
389	454248,47	2234460,65
390	454250,14	2234456,79
391	454259,38	2234461,42
392	454261,31	2234462,34
393	454263,00	2234458,54
394	454266,89	2234460,31

1	2	3
395	454265,19	2234464,19
396	454271,21	2234467,07
397	454284,45	2234473,66
398	454286,29	2234469,23
399	454290,24	2234471,07
400	454288,33	2234475,59
401	454336,56	2234499,62
402	454351,57	2234507,20
403	454355,81	2234497,87
404	454363,09	2234501,20
405	454358,72	2234510,81
406	454361,31	2234512,12
407	454369,94	2234501,92
408	454492,79	2234560,35
409	454640,92	2234630,80
410	454641,94	2234628,65
411	454650,26	2234624,56
412	454690,67	2234642,37
413	454695,29	2234641,16
414	454700,95	2234644,00
415	454714,59	2234640,22
416	454733,88	2234648,39
417	454748,25	2234612,56
418	454768,49	2234619,79
419	454757,33	2234650,75
420	454760,20	2234660,81
421	454764,49	2234662,62
422	454760,59	2234671,83
423	454762,46	2234677,61
424	454764,89	2234683,51
425	454775,22	2234693,71
426	454771,33	2234697,65
427	454778,39	2234700,93
428	454813,25	2234717,09
429	454814,89	2234713,56
430	454821,56	2234716,57
431	454819,99	2234720,22
432	454833,17	2234727,23
433	454837,27	2234722,38
434	454844,97	2234726,10
435	454846,75	2234721,82
436	454850,36	2234723,37
437	454848,68	2234727,89

1	2	3
438	454882,37	2234744,17
439	454879,06	2234749,58
440	454894,73	2234757,39
441	454897,24	2234751,98
442	454911,81	2234758,50
443	454917,74	2234744,37
444	454927,93	2234748,49
445	454924,74	2234756,11
446	454929,45	2234758,08
447	454999,87	2234789,13
448	455064,51	2234810,30
449	455079,38	2234813,78
450	455091,41	2234806,62
451	455159,32	2234820,05
452	455161,27	2234823,81
453	455168,88	2234824,99
454	455167,12	2234834,33
455	455222,15	2234842,55
456	455229,08	2234850,99
457	455269,95	2234858,66
458	455286,10	2234850,56
459	455303,72	2234852,16
460	455311,44	2234853,19
461	455312,55	2234850,45
462	455314,81	2234844,89
463	455317,14	2234838,74
464	455320,96	2234840,18
465	455334,54	2234845,34
466	455329,48	2234858,09
467	455327,04	2234864,23
468	455361,83	2234866,11
469	455422,21	2234869,39
<b>Внутренняя граница</b>		
470	453846,97	2234237,75
471	453840,67	2234247,83
472	453825,74	2234238,65
473	453812,79	2234230,09
474	453800,88	2234221,52
475	453786,13	2234212,55
476	453762,42	2234194,70
477	453753,45	2234187,99
478	453765,10	2234180,23
479	453780,71	2234197,95



1	2	3
470	453846,97	2234237,75
Внутренняя граница		
480	453758,44	2234172,65
481	453744,95	2234181,63
482	453730,03	2234170,46
483	453733,65	2234163,75
484	453729,75	2234160,83
485	453731,78	2234157,15
486	453723,05	2234152,27
487	453721,65	2234154,77
488	453715,73	2234150,34
489	453707,43	2234144,12
490	453709,57	2234140,29
491	453700,84	2234135,41
492	453699,30	2234138,17
493	453675,80	2234120,44
494	453666,01	2234133,52
495	453657,19	2234127,22
496	453657,10	2234127,16
497	453649,01	2234121,82
498	453634,22	2234111,25
499	453637,51	2234106,85
500	453640,03	2234101,49
501	453654,88	2234092,15
502	453737,24	2234148,58
480	453758,44	2234172,65
Внутренняя граница		
503	452995,78	2233889,20
504	452991,99	2233938,57
505	452990,53	2233940,62
506	452975,68	2233939,20
507	452980,59	2233887,79
503	452995,78	2233889,20
Этап 2		
Контур 1		
508	461642,48	2237650,42
509	461617,02	2237635,11
510	461596,79	2237622,97
511	461499,96	2237563,27
512	461430,04	2237520,59
513	461392,63	2237506,90
514	461382,51	2237503,82
515	461377,29	2237501,10

1	2	3
516	461364,00	2237493,87
517	461344,44	2237482,85
518	461309,16	2237462,98
519	461296,88	2237455,86
520	461274,20	2237442,38
521	461249,77	2237427,45
522	461219,11	2237408,57
523	461217,83	2237405,21
524	461154,96	2237368,57
525	461124,77	2237348,73
526	461106,78	2237337,21
527	461097,72	2237340,16
528	461087,93	2237330,57
529	461079,20	2237324,22
530	461078,13	2237318,66
531	461060,70	2237306,65
532	461054,46	2237307,88
533	461040,81	2237302,29
534	461033,76	2237299,10
535	461030,74	2237290,54
536	461022,19	2237286,10
537	460988,15	2237269,44
538	460951,57	2237247,93
539	460903,20	2237218,37
540	460883,65	2237205,11
541	460852,29	2237178,78
542	460836,80	2237166,39
543	460829,32	2237165,57
544	460818,12	2237159,17
545	460809,72	2237160,26
546	460790,78	2237148,92
547	460788,63	2237143,73
548	460782,40	2237140,72
549	460764,71	2237129,73
550	460707,38	2237091,01
551	460645,35	2237051,30
552	460564,07	2237002,91
553	460499,95	2236964,76
554	460446,34	2236932,75
555	460445,47	2236934,18
556	460436,90	2236929,03
557	460437,75	2236927,62
558	460396,79	2236903,17

1	2	3
559	460390,18	2236902,78
560	460378,02	2236895,59
561	460374,37	2236890,23
562	460292,49	2236840,07
563	460240,20	2236809,45
564	460112,41	2236730,65
565	459997,53	2236662,40
566	459910,81	2236610,23
567	459836,28	2236565,72
568	459776,28	2236530,04
569	459729,90	2236501,57
570	459680,76	2236471,30
571	459622,71	2236435,44
572	459580,95	2236410,20
573	459540,80	2236386,36
574	459486,46	2236353,64
575	459427,58	2236318,13
576	459383,51	2236291,19
577	459370,66	2236283,21
578	459360,22	2236280,43
579	459349,15	2236273,24
580	459343,93	2236265,91
581	459329,90	2236256,84
582	459317,83	2236250,59
583	459300,71	2236240,77
584	459254,52	2236212,64
585	459185,79	2236170,36
586	459133,01	2236139,05
587	459092,47	2236116,98
588	459059,14	2236099,23
589	459031,93	2236086,18
590	459002,44	2236073,20
591	458985,10	2236065,06
592	458980,53	2236063,10
593	458974,29	2236077,34
594	458965,14	2236073,32
595	458949,19	2236062,27
596	458952,38	2236052,08
597	458939,85	2236047,72
598	458912,43	2236037,63
599	458890,92	2236028,91
600	458890,82	2236028,87
601	458885,20	2236037,35

1	2	3
602	458878,94	2236042,23
603	458869,85	2236036,86
604	458860,69	2236032,85
605	458866,73	2236018,64
606	458863,21	2236017,14
607	458829,67	2236003,78
608	458798,41	2235988,02
609	458770,26	2235971,11
610	458752,76	2235960,77
611	458729,81	2235946,36
612	458722,24	2235940,63
613	458705,86	2235928,37
614	458683,28	2235910,68
615	458657,77	2235889,70
616	458635,65	2235871,07
617	458622,42	2235858,89
618	458597,74	2235835,83
619	458579,30	2235818,23
620	458562,40	2235802,48
621	458547,91	2235790,84
622	458520,99	2235773,61
623	458483,28	2235751,77
624	458451,38	2235733,12
625	458447,66	2235739,47
626	458439,07	2235734,36
627	458442,82	2235728,05
628	458424,28	2235716,71
629	458420,41	2235723,03
630	458411,82	2235717,92
631	458415,66	2235711,43
632	458368,66	2235682,77
633	458332,70	2235660,26
634	458304,41	2235642,74
635	458282,63	2235638,44
636	458247,48	2235617,01
637	458245,58	2235614,51
638	458222,89	2235600,60
639	458226,17	2235594,94
640	458199,11	2235578,34
641	458149,67	2235552,30
642	458104,41	2235530,86
643	458075,42	2235512,03
644	458044,33	2235491,08

1	2	3
645	458036,75	2235491,74
646	458014,40	2235475,43
647	458011,62	2235467,21
648	457972,90	2235442,21
649	457920,38	2235410,93
650	457895,73	2235396,94
651	457874,69	2235384,09
652	457824,55	2235352,76
653	457773,87	2235321,93
654	457751,63	2235308,00
655	457743,43	2235312,79
656	457736,59	2235305,27
657	457729,75	2235310,75
658	457722,31	2235316,12
659	457709,75	2235301,21
660	457716,75	2235292,69
661	457720,19	2235290,26
662	457716,19	2235287,79
663	457697,89	2235277,50
664	457679,64	2235267,23
665	457653,11	2235253,46
666	457640,88	2235247,26
667	457627,02	2235240,38
668	457621,49	2235241,31
669	457607,15	2235233,68
670	457604,01	2235224,71
671	457587,19	2235217,05
672	457579,69	2235231,00
673	457570,90	2235226,23
674	457544,55	2235218,25
675	457550,26	2235200,47
676	457425,78	2235145,25
677	457375,17	2235123,70
678	457257,26	2235069,90
679	457217,08	2235053,08
680	457157,26	2235028,97
681	457120,93	2235013,95
682	457057,19	2234984,97
683	457021,32	2234971,04
684	456979,18	2234957,43
685	456912,15	2234940,42
686	456895,88	2234938,26
687	456892,30	2234942,12

1	2	3
688	456888,26	2234945,48
689	456883,80	2234948,28
690	456879,02	2234950,47
691	456873,99	2234952,02
692	456868,81	2234952,89
693	456863,55	2234953,08
694	456858,31	2234952,57
695	456853,19	2234951,38
696	456848,26	2234949,53
697	456843,62	2234947,05
698	456839,35	2234943,99
699	456835,51	2234940,38
700	456832,19	2234936,31
701	456829,42	2234931,84
702	456827,27	2234927,04
703	456825,76	2234922,00
704	456824,93	2234916,80
705	456824,78	2234911,54
706	456792,26	2234907,74
707	456771,84	2234906,03
708	456752,74	2234908,89
709	456670,92	2234911,11
710	456664,99	2234911,33
711	456665,55	2234926,44
712	456642,72	2234930,16
713	456642,05	2234912,18
714	456636,57	2234912,38
715	456624,51	2234924,12
716	456607,86	2234924,84
717	456610,30	2234926,49
718	456606,07	2234937,35
719	456591,16	2234932,54
720	456581,16	2234932,87
721	456581,31	2234917,17
722	456581,32	2234917,17
723	456569,56	2234910,97
724	456553,18	2234910,89
725	456553,18	2234919,98
726	456530,07	2234919,98
727	456530,07	2234913,78
728	456525,36	2234916,06
729	456513,98	2234915,82
730	456503,23	2234915,20

1	2	3
731	456497,61	2234914,88
732	456493,90	2234911,93
733	456465,98	2234913,76
734	456463,24	2234921,62
735	456454,97	2234921,78
736	456445,46	2234921,97
737	456441,36	2234917,52
738	456379,41	2234922,98
739	456125,08	2234928,80
740	455944,54	2234935,99
741	455813,92	2234939,75
742	455729,12	2234940,77
743	455509,26	2234927,09
744	455492,62	2234925,78
745	455495,98	2234873,39
746	455510,99	2234874,20
747	455657,83	2234882,15
748	455698,32	2234884,17
749	455747,86	2234887,06
750	455757,27	2234878,86
751	455772,09	2234878,46
752	455778,89	2234885,66
753	455788,55	2234885,48
754	455793,07	2234876,15
755	455812,01	2234884,26
756	455910,53	2234882,82
757	455941,23	2234882,42
758	456026,98	2234880,24
759	456092,09	2234879,40
760	456168,53	2234877,24
761	456181,19	2234876,88
762	456272,48	2234875,54
763	456355,88	2234874,03
764	456372,74	2234873,66
765	456372,22	2234857,74
766	456382,21	2234857,41
767	456383,72	2234863,69
768	456382,88	2234873,49
769	456432,07	2234872,52
770	456443,49	2234853,79
771	456463,83	2234852,97
772	456466,18	2234867,69
773	456511,56	2234865,76

1	2	3
774	456519,56	2234865,07
775	456519,16	2234852,38
776	456524,16	2234852,21
777	456524,54	2234864,63
778	456529,97	2234864,16
779	456529,97	2234852,07
780	456553,22	2234852,07
781	456553,22	2234862,14
782	456579,06	2234859,90
783	456578,47	2234844,12
784	456588,48	2234843,78
785	456606,43	2234836,92
786	456610,38	2234844,41
787	456654,40	2234847,97
788	456654,20	2234841,98
789	456664,20	2234841,65
790	456664,46	2234858,45
791	456701,90	2234863,46
792	456724,32	2234862,95
793	456720,86	2234845,03
794	456725,23	2234827,16
795	456736,24	2234812,86
796	456749,54	2234804,79
797	456768,97	2234801,18
798	456788,20	2234805,74
799	456801,09	2234814,46
800	456811,38	2234829,28
801	456814,87	2234847,35
802	456811,64	2234860,23
803	456824,40	2234859,76
804	456856,46	2234864,46
805	456880,96	2234869,50
806	456897,74	2234873,02
807	456916,36	2234876,38
808	456932,87	2234883,47
809	457087,58	2234953,52
810	457092,39	2234951,66
811	457096,34	2234953,49
812	457097,77	2234958,09
813	457126,63	2234970,18
814	457152,54	2234982,43
815	457182,06	2234995,58
816	457213,82	2235009,94



1	2	3
817	457250,22	2235026,49
818	457291,10	2235043,32
819	457328,78	2235059,40
820	457347,39	2235066,84
821	457384,56	2235082,77
822	457387,93	2235084,29
823	457392,65	2235082,47
824	457396,28	2235084,15
825	457398,06	2235088,87
826	457418,75	2235098,23
827	457497,78	2235133,56
828	457545,33	2235154,94
829	457558,64	2235158,74
830	457569,74	2235160,48
831	457579,91	2235154,93
832	457581,36	2235155,63
833	457584,65	2235150,17
834	457585,10	2235150,43
835	457590,58	2235142,59
836	457593,13	2235142,07
837	457601,71	2235147,20
838	457607,68	2235152,55
839	457616,65	2235157,41
840	457608,90	2235171,69
841	458029,04	2235425,11
842	458037,67	2235410,70
843	458041,96	2235413,27
844	458034,64	2235425,49
845	458035,72	2235425,22
846	458039,51	2235427,33
847	458041,32	2235432,52
848	458114,31	2235476,55
849	458118,09	2235470,29
850	458132,65	2235479,07
851	458128,89	2235485,35
852	458135,95	2235489,61
853	458148,49	2235468,66
854	458152,78	2235471,23
855	458140,24	2235492,19
856	458206,83	2235532,36
857	458208,67	2235529,14
858	458221,07	2235533,76
859	458230,61	2235539,23

1	2	3
860	458231,47	2235542,52
861	458232,92	2235548,09
862	458233,56	2235548,47
863	458237,83	2235541,20
864	458259,74	2235554,70
865	458265,66	2235560,04
866	458267,97	2235563,49
867	458270,22	2235566,86
868	458271,06	2235568,34
869	458272,85	2235572,18
870	458438,95	2235672,36
871	458442,52	2235666,37
872	458451,11	2235671,48
873	458447,51	2235677,53
874	458451,87	2235680,16
875	458456,08	2235680,50
876	458459,22	2235682,52
877	458461,46	2235685,95
878	458466,20	2235688,81
879	458469,77	2235682,80
880	458478,36	2235687,91
881	458474,76	2235693,97
882	458613,26	2235777,51
883	458648,02	2235808,56
884	458702,20	2235840,73
885	458766,33	2235879,83
886	458780,17	2235878,19
887	458806,86	2235894,29
888	458810,28	2235906,63
889	458892,81	2235956,94
890	458896,39	2235951,30
891	458902,42	2235937,56
892	458911,57	2235941,58
893	458909,36	2235946,63
894	458931,15	2235970,92
895	458924,16	2235976,06
896	458956,25	2235995,62
897	458985,17	2236012,19
898	458993,64	2235997,41
899	458997,00	2235995,93
900	459006,99	2236000,50
901	458997,94	2236019,51
902	459001,62	2236021,62

1	2	3
903	459044,00	2236037,32
904	459111,48	2236078,03
905	460638,86	2236991,07
906	461082,02	2237258,72
907	461085,00	2237253,72
908	461087,58	2237255,26
909	461084,59	2237260,27
910	461106,06	2237273,24
911	461107,85	2237270,23
912	461110,43	2237271,77
913	461108,63	2237274,79
914	461666,10	2237611,48
508	461642,48	2237650,42
Этап 3		
Контур 1		
915	466009,89	2240274,18
916	465922,98	2240221,11
917	465759,94	2240121,68
918	465702,99	2240087,81
919	465654,85	2240058,76
920	465595,67	2240023,09
921	465549,08	2239995,31
922	465529,63	2239987,54
923	465511,81	2239977,24
924	465505,12	2239972,92
925	465500,04	2239966,06
926	465481,53	2239955,02
927	465446,36	2239934,72
928	465423,01	2239920,09
929	465414,31	2239923,23
930	465412,68	2239927,94
931	465408,69	2239925,83
932	465411,48	2239921,13
933	465402,94	2239914,78
934	465399,84	2239912,45
935	465328,60	2239869,89
936	465316,59	2239874,35
937	465199,25	2239804,23
938	465183,14	2239794,76
939	465172,60	2239826,35
940	465162,01	2239820,87
941	465174,32	2239789,33
942	465084,35	2239735,57

1	2	3
943	464900,56	2239627,57
944	464894,13	2239629,04
945	464871,25	2239614,65
946	464869,44	2239606,72
947	464846,14	2239592,07
948	464846,04	2239593,25
949	464836,05	2239612,52
950	464823,42	2239624,53
951	464804,63	2239632,37
952	464783,70	2239631,47
953	464765,51	2239621,07
954	464753,81	2239604,41
955	464749,54	2239587,51
956	464751,38	2239565,88
957	464761,36	2239546,60
958	464766,37	2239541,93
959	464740,35	2239525,58
960	464736,39	2239513,69
961	464739,80	2239510,09
962	464713,55	2239494,00
963	464644,32	2239451,87
964	464589,26	2239418,48
965	464555,48	2239397,22
966	464509,93	2239368,15
967	464471,98	2239345,43
968	464444,13	2239328,14
969	464418,19	2239311,80
970	464382,90	2239289,74
971	464334,15	2239258,26
972	464301,27	2239238,09
973	464268,85	2239219,81
974	464261,84	2239216,33
975	464252,72	2239217,65
976	464233,29	2239207,02
977	464231,03	2239201,03
978	464228,82	2239199,94
979	464226,59	2239198,47
980	464211,41	2239188,50
981	464204,01	2239181,45
982	464179,07	2239166,65
983	464165,01	2239158,07
984	464156,76	2239159,45
985	464137,77	2239147,89

1	2	3
986	464134,84	2239139,65
987	464132,74	2239138,37
988	464110,55	2239126,84
989	464073,46	2239106,06
990	464010,84	2239064,50
991	463956,03	2239031,32
992	463932,58	2239016,74
993	463882,79	2238987,00
994	463843,29	2238965,16
995	463814,84	2238950,81
996	463782,70	2238936,46
997	463747,69	2238922,07
998	463654,97	2238884,05
999	463599,51	2238862,76
1000	463560,73	2238846,62
1001	463541,11	2238837,57
1002	463517,61	2238825,22
1003	463491,97	2238811,32
1004	463476,25	2238802,12
1005	463455,26	2238788,31
1006	463438,48	2238776,08
1007	463427,48	2238766,73
1008	463372,04	2238722,05
1009	463330,21	2238686,78
1010	463304,51	2238664,87
1011	463253,42	2238623,14
1012	463226,78	2238604,19
1013	463189,80	2238580,43
1014	463149,34	2238555,74
1015	463079,06	2238517,67
1016	463027,46	2238487,14
1017	462964,99	2238450,36
1018	462943,11	2238436,92
1019	462935,19	2238437,95
1020	462904,22	2238418,39
1021	462862,29	2238392,43
1022	462847,56	2238383,31
1023	462845,68	2238385,82
1024	462819,17	2238369,42
1025	462820,94	2238366,80
1026	462816,65	2238364,14
1027	462818,75	2238360,76
1028	462816,52	2238359,37

1	2	3
1029	462781,48	2238338,12
1030	462724,88	2238305,42
1031	462722,12	2238311,51
1032	462707,57	2238303,71
1033	462710,55	2238297,14
1034	462695,68	2238288,55
1035	462640,67	2238256,24
1036	462627,37	2238250,01
1037	462616,03	2238244,53
1038	462612,74	2238252,00
1039	462596,88	2238245,30
1040	462601,56	2238236,58
1041	462571,00	2238216,83
1042	462534,16	2238194,93
1043	462445,96	2238140,11
1044	462364,62	2238091,79
1045	462297,98	2238050,29
1046	462240,71	2238017,53
1047	462185,71	2237985,36
1048	462134,73	2237955,36
1049	462071,50	2237917,80
1050	462001,91	2237875,52
1051	461997,40	2237878,82
1052	461992,43	2237881,34
1053	461987,10	2237883,04
1054	461981,58	2237883,86
1055	461975,99	2237883,77
1056	461970,50	2237882,80
1057	461965,23	2237880,95
1058	461960,32	2237878,27
1059	461955,91	2237874,84
1060	461952,11	2237870,75
1061	461949,02	2237866,10
1062	461946,71	2237861,02
1063	461945,25	2237855,63
1064	461944,68	2237850,07
1065	461945,01	2237844,50
1066	461946,23	2237839,05
1067	461898,20	2237809,78
1068	461810,62	2237756,63
1069	461775,69	2237731,57
1070	461723,25	2237700,28
1071	461674,61	2237671,31

1	2	3
1072	461642,48	2237650,42
1073	461666,10	2237611,48
1074	462628,91	2238192,97
1075	462639,05	2238181,94
1076	462648,68	2238186,20
1077	462642,02	2238200,89
1078	462730,06	2238254,07
1079	462735,52	2238240,25
1080	462750,53	2238246,98
1081	462744,26	2238262,64
1082	462761,69	2238273,17
1083	462792,30	2238291,31
1084	462802,58	2238289,57
1085	462807,31	2238284,02
1086	462808,95	2238282,10
1087	462813,66	2238271,74
1088	462820,20	2238264,01
1089	462833,70	2238272,33
1090	462829,14	2238281,53
1091	462822,29	2238293,15
1092	462821,78	2238294,01
1093	462820,12	2238302,49
1094	462822,24	2238309,06
1095	462830,15	2238313,74
1096	462832,66	2238309,47
1097	462869,16	2238331,90
1098	462866,90	2238335,53
1099	463269,55	2238574,17
1100	463301,97	2238597,85
1101	463336,33	2238626,94
1102	463416,04	2238673,28
1103	463425,27	2238671,91
1104	463435,19	2238679,77
1105	463435,87	2238686,95
1106	463554,86	2238759,78
1107	463744,71	2238876,85
1108	463778,42	2238888,82
1109	463818,90	2238906,16
1110	463848,10	2238918,79
1111	463859,27	2238924,61
1112	463869,23	2238929,60
1113	463879,76	2238935,84
1114	463932,35	2238967,56

1	2	3
1115	463975,95	2238995,07
1116	463998,00	2239007,65
1117	464042,69	2239036,10
1118	464051,84	2239041,49
1119	464099,21	2239067,98
1120	464122,89	2239082,12
1121	464170,10	2239111,52
1122	464197,30	2239128,50
1123	464202,09	2239124,71
1124	464205,18	2239128,64
1125	464201,81	2239131,31
1126	464227,06	2239147,07
1127	464231,92	2239149,65
1128	464234,71	2239151,13
1129	464249,48	2239161,16
1130	464254,85	2239152,32
1131	464259,12	2239154,92
1132	464253,62	2239163,98
1133	464277,85	2239180,44
1134	464353,03	2239225,14
1135	464418,19	2239261,83
1136	464487,20	2239304,63
1137	464532,24	2239332,02
1138	464599,44	2239375,87
1139	464664,30	2239417,76
1140	464707,29	2239444,05
1141	464770,29	2239485,08
1142	464814,74	2239511,35
1143	464841,73	2239525,01
1144	464868,32	2239534,46
1145	464914,39	2239564,02
1146	464924,88	2239570,61
1147	464918,71	2239580,90
1148	465014,70	2239638,31
1149	465133,89	2239709,60
1150	465167,51	2239734,25
1151	465184,63	2239744,43
1152	465189,14	2239729,84
1153	465199,64	2239733,02
1154	465195,15	2239750,69
1155	465214,40	2239762,14
1156	465253,63	2239784,75
1157	465328,24	2239827,26



1	2	3
1158	465362,96	2239846,83
1159	465417,25	2239877,44
1160	465423,85	2239881,05
1161	465425,61	2239879,87
1162	465427,04	2239880,63
1163	465426,82	2239882,67
1164	465431,75	2239885,37
1165	465433,02	2239884,91
1166	465433,91	2239885,42
1167	465434,06	2239886,63
1168	465458,31	2239899,89
1169	465494,66	2239918,87
1170	465596,99	2239976,50
1171	465705,99	2240042,08
1172	465803,13	2240102,88
1173	465882,30	2240151,84
1174	465960,88	2240203,20
1175	466001,07	2240226,57
1176	466028,31	2240242,33
915	466009,89	2240274,18
Этап 4		
Контур 1		
1177	466440,02	2240529,02
1178	466437,91	2240527,77
1179	466419,29	2240516,75
1180	466402,43	2240506,83
1181	466396,10	2240518,21
1182	466385,70	2240512,43
1183	466391,96	2240501,10
1184	466352,26	2240481,57
1185	466350,11	2240480,29
1186	466343,27	2240481,40
1187	466338,99	2240482,10
1188	466319,57	2240471,18
1189	466317,53	2240469,91
1190	466287,89	2240451,56
1191	466269,02	2240440,20
1192	466268,00	2240437,40
1193	466264,65	2240428,25
1194	466261,02	2240425,99
1195	466154,80	2240362,06
1196	466151,27	2240362,13
1197	466146,02	2240359,09

1	2	3
1198	466144,55	2240355,89
1199	466085,30	2240320,23
1200	466009,89	2240274,18
1201	466028,31	2240242,33
1202	466103,04	2240286,77
1203	466106,45	2240288,80
1204	466170,54	2240326,54
1205	466181,25	2240332,84
1206	466257,28	2240375,86
1207	466270,81	2240383,33
1208	466296,84	2240399,98
1209	466301,88	2240391,64
1210	466306,16	2240394,23
1211	466301,06	2240402,68
1212	466304,25	2240404,72
1213	466319,74	2240401,62
1214	466340,35	2240414,79
1215	466336,85	2240420,51
1216	466338,61	2240426,71
1217	466354,02	2240436,57
1218	466373,08	2240448,77
1219	466380,05	2240455,91
1220	466407,19	2240473,78
1221	466410,56	2240467,71
1222	466420,96	2240473,50
1223	466419,71	2240475,75
1224	466418,70	2240476,53
1225	466418,65	2240477,64
1226	466417,16	2240480,33
1227	466418,50	2240481,23
1228	466437,07	2240493,46
1229	466441,17	2240489,48
1230	466457,67	2240498,39
1177	466440,02	2240529,02
Этап 1		
Контур 2		
1231	467017,78	2240693,81
1232	467012,66	2240693,76
1233	467012,13	2240693,09
1234	467011,23	2240691,93
1235	467010,08	2240693,09
1236	466997,80	2240693,07
1237	466962,44	2240692,00

1	2	3
1238	466927,32	2240689,62
1239	466904,65	2240687,39
1240	466892,44	2240686,18
1241	466857,63	2240681,74
1242	466825,17	2240677,72
1243	466810,37	2240681,91
1244	466810,60	2240686,27
1245	466811,93	2240709,16
1246	466834,00	2240710,72
1247	466834,20	2240730,15
1248	466831,54	2240756,16
1249	466816,62	2240754,69
1250	466817,09	2240776,47
1251	466933,24	2240775,02
1252	466961,41	2240775,93
1253	466994,52	2240777,60
1254	467030,42	2240778,04
1255	467063,67	2240777,04
1256	467099,31	2240776,05
1257	467133,93	2240776,61
1258	467168,30	2240773,93
1259	467203,63	2240766,68
1260	467238,10	2240759,02
1261	467274,02	2240750,50
1262	467310,89	2240742,11
1263	467343,97	2240732,74
1264	467377,90	2240721,56
1265	467413,08	2240709,59
1266	467455,27	2240697,77
1267	467489,28	2240693,65
1268	467502,63	2240690,86
1269	467519,78	2240687,68
1270	467523,33	2240687,56
1271	467526,88	2240687,63
1272	467530,42	2240687,89
1273	467533,94	2240688,34
1274	467537,43	2240688,97
1275	467540,89	2240689,78
1276	467544,30	2240690,77
1277	467547,65	2240691,94
1278	467551,86	2240694,79
1279	467555,70	2240698,11
1280	467558,89	2240701,48

1	2	3
1281	467561,69	2240704,69
1282	467564,30	2240708,06
1283	467566,71	2240711,58
1284	467568,43	2240715,16
1285	467570,04	2240718,79
1286	467571,51	2240722,47
1287	467572,86	2240726,20
1288	467574,07	2240729,98
1289	467575,16	2240733,80
1290	467579,75	2240759,23
1291	467583,02	2240775,10
1292	467583,05	2240783,96
1293	467585,86	2240793,74
1294	467590,19	2240795,11
1295	467587,19	2240804,59
1296	467577,97	2240802,47
1297	467573,06	2240785,39
1298	467573,02	2240776,14
1299	467569,93	2240761,12
1300	467565,39	2240735,98
1301	467564,23	2240731,99
1302	467562,91	2240728,04
1303	467561,43	2240724,15
1304	467559,80	2240720,32
1305	467558,01	2240716,55
1306	467554,98	2240712,30
1307	467551,59	2240708,32
1308	467548,59	2240705,15
1309	467543,27	2240700,98
1310	467539,67	2240699,81
1311	467536,00	2240698,89
1312	467532,28	2240698,20
1313	467528,53	2240697,76
1314	467524,75	2240697,57
1315	467520,97	2240697,63
1316	467504,57	2240700,67
1317	467490,91	2240703,53
1318	467457,23	2240707,60
1319	467416,04	2240719,15
1320	467381,08	2240731,04
1321	467346,90	2240742,30
1322	467313,36	2240751,80
1323	467276,28	2240760,25

1	2	3
1324	467240,34	2240768,76
1325	467205,72	2240776,46
1326	467169,70	2240783,85
1327	467134,24	2240786,61
1328	467099,37	2240786,05
1329	467063,96	2240787,03
1330	467030,51	2240788,04
1331	466994,20	2240787,59
1332	466961,00	2240785,92
1333	466933,14	2240785,02
1334	466842,48	2240786,15
1335	466843,55	2240787,06
1336	466844,23	2240787,65
1337	466844,90	2240788,25
1338	466845,56	2240788,86
1339	466846,20	2240789,48
1340	466846,84	2240790,12
1341	466847,46	2240790,76
1342	466848,07	2240791,42
1343	466848,67	2240792,09
1344	466849,26	2240792,76
1345	466849,84	2240793,45
1346	466850,40	2240794,15
1347	466850,95	2240794,86
1348	466851,49	2240795,57
1349	466852,02	2240796,30
1350	466852,53	2240797,03
1351	466853,03	2240797,78
1352	466853,52	2240798,53
1353	466854,00	2240799,29
1354	466854,46	2240800,06
1355	466854,91	2240800,84
1356	466855,34	2240801,63
1357	466855,76	2240802,42
1358	466856,16	2240803,22
1359	466856,56	2240804,03
1360	466856,93	2240804,84
1361	466857,30	2240805,66
1362	466857,64	2240806,49
1363	466857,98	2240807,32
1364	466858,30	2240808,16
1365	466858,60	2240809,01
1366	466858,89	2240809,86

1	2	3
1367	466859,17	2240810,71
1368	466859,42	2240811,57
1369	466859,67	2240812,43
1370	466859,90	2240813,30
1371	466860,11	2240814,17
1372	466860,31	2240815,05
1373	466860,49	2240815,92
1374	466860,66	2240816,81
1375	466860,81	2240817,69
1376	466860,95	2240818,58
1377	466861,07	2240819,47
1378	466861,17	2240820,36
1379	466861,26	2240821,25
1380	466861,34	2240822,15
1381	466861,39	2240823,04
1382	466861,44	2240823,94
1383	466861,46	2240824,83
1384	466861,47	2240825,70
1385	466861,71	2240908,49
1386	466861,68	2240913,22
1387	466861,56	2240917,99
1388	466861,36	2240922,74
1389	466861,07	2240927,50
1390	466860,69	2240932,25
1391	466860,23	2240936,99
1392	466859,68	2240941,72
1393	466859,04	2240946,44
1394	466858,32	2240951,15
1395	466857,51	2240955,84
1396	466856,61	2240960,52
1397	466855,64	2240965,18
1398	466854,57	2240969,83
1399	466853,42	2240974,45
1400	466852,20	2240979,02
1401	466825,34	2241075,73
1402	466825,05	2241076,80
1403	466824,00	2241046,73
1404	466822,30	2240997,43
1405	466817,47	2240997,64
1406	466818,01	2241013,40
1407	466811,66	2241013,83
1408	466810,96	2240997,93
1409	466787,13	2240998,98

1	2	3
1410	466785,86	2240967,35
1411	466774,13	2240962,94
1412	466773,26	2240942,96
1413	466784,11	2240937,48
1414	466781,54	2240901,73
1415	466778,21	2240815,32
1416	466761,21	2240816,09
1417	466760,96	2240810,58
1418	466739,24	2240801,01
1419	466740,37	2240793,13
1420	466736,75	2240791,75
1421	466593,91	2240737,35
1422	466592,97	2240736,99
1423	466592,02	2240736,63
1424	466591,05	2240736,26
1425	466590,07	2240735,89
1426	466589,09	2240735,51
1427	466588,09	2240735,12
1428	466587,08	2240734,73
1429	466586,06	2240734,33
1430	466585,03	2240733,92
1431	466583,99	2240733,50
1432	466582,94	2240733,08
1433	466581,88	2240732,64
1434	466580,81	2240732,20
1435	466579,73	2240731,74
1436	466578,64	2240731,28
1437	466577,54	2240730,80
1438	466576,44	2240730,31
1439	466575,32	2240729,81
1440	466574,20	2240729,30
1441	466573,07	2240728,77
1442	466571,93	2240728,23
1443	466570,79	2240727,68
1444	466569,63	2240727,11
1445	466568,47	2240726,52
1446	466567,31	2240725,92
1447	466566,14	2240725,30
1448	466564,97	2240724,66
1449	466563,79	2240724,01
1450	466562,60	2240723,33
1451	466561,42	2240722,64
1452	466560,23	2240721,93

1	2	3
1453	466559,04	2240721,19
1454	466557,84	2240720,44
1455	466556,65	2240719,66
1456	466555,45	2240718,86
1457	466554,26	2240718,04
1458	466553,06	2240717,19
1459	466551,87	2240716,32
1460	466550,68	2240715,43
1461	466549,50	2240714,52
1462	466545,39	2240711,10
1463	466541,47	2240707,47
1464	466539,61	2240705,55
1465	466540,27	2240690,80
1466	466525,39	2240694,74
1467	466523,11	2240694,14
1468	466518,65	2240687,05
1469	466516,09	2240677,38
1470	466515,24	2240664,47
1471	466435,74	2240635,85
1472	466430,72	2240639,13
1473	466424,19	2240629,13
1474	466433,59	2240622,32
1475	466503,74	2240647,58
1476	466509,21	2240649,55
1477	466509,50	2240639,58
1478	466511,67	2240632,06
1479	466511,74	2240630,12
1480	466512,20	2240624,99
1481	466512,22	2240624,74
1482	466512,40	2240623,26
1483	466512,61	2240621,79
1484	466512,83	2240620,33
1485	466513,08	2240618,89
1486	466513,34	2240617,46
1487	466513,62	2240616,05
1488	466513,91	2240614,66
1489	466514,22	2240613,28
1490	466514,54	2240611,92
1491	466514,87	2240610,57
1492	466515,22	2240609,24
1493	466515,58	2240607,93
1494	466515,94	2240606,63
1495	466516,32	2240605,35



1	2	3
1496	466516,71	2240604,08
1497	466517,10	2240602,83
1498	466517,51	2240601,60
1499	466517,91	2240600,38
1500	466518,33	2240599,17
1501	466518,75	2240597,99
1502	466519,18	2240596,81
1503	466519,60	2240595,66
1504	466520,04	2240594,51
1505	466520,47	2240593,38
1506	466520,91	2240592,27
1507	466521,28	2240591,35
1508	466521,35	2240591,17
1509	466521,79	2240590,08
1510	466522,23	2240589,01
1511	466522,67	2240587,96
1512	466523,11	2240586,91
1513	466523,55	2240585,88
1514	466523,99	2240584,86
1515	466524,42	2240583,86
1516	466524,85	2240582,87
1517	466525,28	2240581,89
1518	466525,71	2240580,92
1519	466526,13	2240579,96
1520	466526,56	2240579,01
1521	466526,68	2240578,73
1522	466515,47	2240573,80
1523	466481,65	2240555,09
1524	466481,32	2240553,50
1525	466475,55	2240550,07
1526	466465,05	2240543,85
1527	466459,25	2240540,42
1528	466448,59	2240534,10
1529	466440,02	2240529,02
1530	466457,67	2240498,39
1531	466542,18	2240544,00
1532	466549,80	2240526,92
1533	466552,35	2240521,23
1534	466554,20	2240517,23
1535	466555,68	2240514,13
1536	466557,25	2240510,95
1537	466558,94	2240507,69
1538	466560,75	2240504,37

1	2	3
1539	466562,70	2240501,00
1540	466564,80	2240497,59
1541	466567,08	2240494,15
1542	466569,54	2240490,70
1543	466572,20	2240487,26
1544	466575,07	2240483,86
1545	466578,61	2240480,05
1546	466582,35	2240476,43
1547	466586,27	2240473,01
1548	466590,36	2240469,80
1549	466594,61	2240466,80
1550	466599,02	2240464,04
1551	466603,56	2240461,51
1552	466608,23	2240459,22
1553	466613,02	2240457,17
1554	466617,90	2240455,38
1555	466622,87	2240453,85
1556	466627,91	2240452,58
1557	466633,02	2240451,57
1558	466638,16	2240450,83
1559	466643,34	2240450,36
1560	466648,54	2240450,17
1561	466653,74	2240450,24
1562	466658,93	2240450,59
1563	466664,10	2240451,20
1564	466669,22	2240452,09
1565	466674,29	2240453,24
1566	466679,30	2240454,66
1567	466684,22	2240456,34
1568	466689,05	2240458,27
1569	466693,78	2240460,45
1570	466698,38	2240462,87
1571	466702,85	2240465,53
1572	466707,17	2240468,43
1573	466711,34	2240471,54
1574	466712,85	2240472,80
1575	466712,98	2240472,91
1576	466715,33	2240474,87
1577	466719,15	2240478,40
1578	466722,78	2240482,12
1579	466726,21	2240486,04
1580	466729,43	2240490,12
1581	466732,43	2240494,37

1	2	3
1582	466735,21	2240498,77
1583	466737,75	2240503,30
1584	466740,05	2240507,97
1585	466742,11	2240512,75
1586	466743,91	2240517,63
1587	466745,46	2240522,59
1588	466746,74	2240527,63
1589	466747,76	2240532,73
1590	466748,51	2240537,88
1591	466748,99	2240543,06
1592	466749,20	2240548,26
1593	466749,16	2240552,71
1594	466748,95	2240557,05
1595	466748,57	2240561,27
1596	466748,06	2240565,37
1597	466747,44	2240569,33
1598	466746,73	2240573,16
1599	466745,95	2240576,85
1600	466745,11	2240580,42
1601	466744,23	2240583,86
1602	466743,34	2240587,18
1603	466742,43	2240590,38
1604	466741,54	2240593,46
1605	466740,37	2240597,42
1606	466739,76	2240602,21
1607	466749,81	2240604,78
1608	466761,63	2240607,66
1609	466775,06	2240610,76
1610	466785,20	2240612,98
1611	466795,36	2240615,10
1612	466805,54	2240617,12
1613	466815,23	2240618,95
1614	466815,74	2240619,04
1615	466820,84	2240619,97
1616	466825,96	2240620,86
1617	466831,07	2240621,74
1618	466836,19	2240622,58
1619	466841,31	2240623,40
1620	466846,44	2240624,20
1621	466851,57	2240624,97
1622	466856,71	2240625,72
1623	466861,85	2240626,44
1624	466866,99	2240627,14

1	2	3
1625	466872,14	2240627,81
1626	466877,29	2240628,45
1627	466882,44	2240629,07
1628	466887,59	2240629,67
1629	466893,37	2240630,48
1630	466882,90	2240654,28
1631	466953,57	2240662,73
1632	466954,11	2240654,26
1633	466954,84	2240642,96
1634	467017,20	2240642,42
1231	467017,78	2240693,81
Этап 4		
Контур 2		
1636	467992,86	2240355,87
1637	468013,91	2240357,30
1638	467996,88	2240363,73
1639	467975,30	2240371,77
1640	467936,44	2240371,09
1641	467929,54	2240365,46
1642	467908,02	2240366,29
1643	467901,62	2240365,45
1644	467876,04	2240375,43
1645	467845,41	2240386,87
1646	467834,97	2240391,37
1647	467838,63	2240397,30
1648	467761,49	2240444,88
1649	467755,94	2240441,63
1650	467753,84	2240443,02
1651	467745,69	2240448,43
1652	467731,12	2240457,80
1653	467714,27	2240471,46
1654	467675,00	2240493,49
1655	467639,52	2240514,60
1656	467607,21	2240533,70
1657	467611,16	2240541,25
1658	467602,32	2240545,88
1659	467592,91	2240528,07
1660	467590,20	2240529,76
1661	467587,09	2240531,58
1662	467593,08	2240552,53
1663	467581,57	2240555,90
1664	467576,40	2240537,82
1665	467539,28	2240559,48

1	2	3
1666	467542,68	2240569,81
1667	467535,44	2240574,11
1668	467531,11	2240569,82
1669	467530,55	2240573,45
1670	467508,20	2240582,96
1671	467497,14	2240581,43
1672	467491,03	2240583,00
1673	467493,23	2240587,00
1674	467447,86	2240610,32
1675	467445,16	2240605,09
1676	467421,48	2240614,72
1677	467407,99	2240618,88
1678	467388,01	2240628,21
1679	467364,47	2240641,24
1680	467324,87	2240655,86
1681	467276,81	2240666,52
1682	467211,06	2240681,82
1683	467200,62	2240684,83
1684	467179,09	2240687,86
1685	467162,00	2240690,99
1686	467147,31	2240692,24
1687	467125,58	2240694,30
1688	467106,46	2240695,71
1689	467087,18	2240697,73
1690	467073,44	2240698,53
1691	467074,16	2240711,48
1692	467078,23	2240712,65
1693	467075,55	2240723,84
1694	467057,56	2240718,70
1695	467056,16	2240698,94
1696	467048,33	2240698,97
1697	467032,94	2240699,03
1698	467033,05	2240693,97
1699	467017,78	2240693,81
1700	467017,20	2240642,42
1701	467040,31	2240641,64
1702	467052,06	2240640,98
1703	467051,65	2240635,23
1704	467045,67	2240635,66
1705	467044,81	2240623,69
1706	467050,80	2240623,27
1707	467049,56	2240605,74
1708	467068,28	2240605,33

1	2	3
1709	467070,72	2240639,93
1710	467071,83	2240639,87
1711	467120,97	2240636,15
1712	467167,26	2240631,52
1713	467206,90	2240627,68
1714	467228,47	2240621,12
1715	467266,63	2240613,20
1716	467288,86	2240608,56
1717	467297,68	2240607,22
1718	467324,77	2240602,17
1719	467354,33	2240595,20
1720	467382,40	2240587,81
1721	467394,79	2240583,12
1722	467408,75	2240577,32
1723	467407,45	2240581,51
1724	467437,33	2240569,41
1725	467438,80	2240564,86
1726	467473,15	2240550,61
1727	467471,38	2240546,21
1728	467484,48	2240541,91
1729	467510,08	2240534,18
1730	467510,19	2240534,40
1731	467514,74	2240533,99
1732	467534,30	2240522,64
1733	467536,20	2240518,42
1734	467531,99	2240519,91
1735	467530,33	2240515,20
1736	467535,92	2240513,22
1737	467536,09	2240514,22
1738	467538,99	2240513,10
1739	467539,18	2240509,58
1740	467542,26	2240509,12
1741	467544,07	2240511,88
1742	467544,55	2240511,86
1743	467549,64	2240509,27
1744	467554,57	2240506,72
1745	467557,04	2240505,23
1746	467561,76	2240502,19
1747	467554,37	2240494,98
1748	467554,23	2240493,64
1749	467566,39	2240492,97
1750	467584,44	2240490,81
1751	467598,11	2240488,67

1	2	3
1752	467606,65	2240481,70
1753	467607,06	2240481,46
1754	467603,77	2240473,91
1755	467614,95	2240469,03
1756	467617,73	2240475,41
1757	467618,59	2240474,92
1758	467625,69	2240468,56
1759	467647,03	2240453,70
1760	467646,70	2240438,48
1761	467661,98	2240425,61
1762	467679,05	2240412,43
1763	467690,01	2240405,55
1764	467711,45	2240383,02
1765	467714,23	2240378,10
1766	467736,39	2240385,65
1767	467741,80	2240380,75
1768	467762,10	2240358,74
1769	467763,63	2240346,22
1770	467763,66	2240346,00
1771	467760,63	2240306,71
1772	467762,01	2240281,78
1773	467765,20	2240262,65
1774	467774,35	2240238,99
1775	467788,73	2240218,07
1776	467793,27	2240213,81
1777	467873,24	2240234,70
1778	467892,52	2240239,74
1779	467899,71	2240234,14
1780	467906,95	2240229,71
1781	467920,96	2240224,67
1782	467925,06	2240223,33
1783	467929,59	2240222,66
1784	467934,15	2240222,65
1785	467938,24	2240232,89
1786	467940,67	2240235,44
1787	467949,92	2240243,20
1788	467951,87	2240245,38
1789	467948,44	2240249,32
1790	467958,71	2240257,04
1635	467994,97	2240266,51

### 3. Характеристики линейного объекта

Проект планировки территории для размещения линейного объекта подготовлен для территории, расположенной в Октябрьском районе Ростовской области.

Рассматриваемая автомобильная дорога общего пользования межмуниципального значения «г. Новочеркасск – пос. Каменоломни» проходит по территории Октябрьского района. Дорога обеспечивает связь между г. Шахты, пос. Каменоломни и г. Новочеркасском. Дорога проходит через пос. Персиановский.

Параметры размещения линейного объекта приведены в таблице № 2.

Таблица № 2

№ п/п	Наименование	Единица измерения	Показатель
1	2	3	4
1.	Категория дороги	–	II
2.	Длина	километров	18,508
3.	Расчетная скорость:	километров в час	
	Вне населенных пунктов		120
	В населенных пунктах		60
4.	Число полос движения	штук	4
5.	Ширина разделительной полосы	метров	3
6.	Ширина полосы движения	метров	3,5
7.	Ширина обочины	метров	1,5 – 3,5
8.	Тип дорожной одежды	–	капитальный
9.	Вид покрытия	–	асфальтобетон
10.	Расчетная нагрузка на дорожную одежду	–	115 кН
11.	Расчетная нагрузка на искусственные сооружения	–	A-14, H-14

В соответствии с Федеральным законом от 08.11.2007 № 257-ФЗ «Об автомобильных дорогах и о дорожной деятельности в Российской Федерации и о внесении изменений в отдельные законодательные акты Российской Федерации» для полосы отвода линейного объекта установлена граница зоны с особыми условиями использования территории – придорожная полоса.

Координаты поворотных точек границ устанавливаемой придорожной полосы линейного объекта представлены в таблице № 3.



№ точки	X	Y
1	2	3
Контур 1		
1	456495,08	2234791,40
2	456506,71	2234790,90
3	456605,38	2234782,37
4	456652,10	2234781,36
5	456706,04	2234788,35
6	456758,89	2234787,14
7	456828,15	2234784,85
8	456828,78	2234784,89
9	456869,43	2234790,59
10	456869,49	2234790,60
11	456896,21	2234796,07
12	456912,10	2234799,40
13	456937,49	2234804,42
14	456938,42	2234804,70
15	456963,14	2234814,85
16	457100,13	2234876,87
17	457126,70	2234889,02
18	457157,17	2234901,68
19	457183,83	2234914,26
20	457212,77	2234927,15
21	457244,79	2234941,63
22	457280,03	2234957,65
23	457320,09	2234974,15
24	457357,42	2234990,08
25	457376,09	2234997,55
26	457399,69	2235007,66
27	457401,04	2235007,70
28	457430,16	2235021,08
29	457449,51	2235029,83
30	457528,46	2235065,12
31	457559,63	2235079,14
32	457587,33	2235072,13
33	457634,54	2235099,99
34	458069,29	2235361,80
35	458093,76	2235375,31
36	458095,90	2235377,85
37	458120,19	2235392,51

1	2	3
38	458121,39	2235392,21
39	458200,13	2235439,69
40	458200,43	2235440,92
41	458237,59	2235463,33
42	458287,48	2235492,30
43	458289,06	2235494,37
44	458479,53	2235609,26
45	458482,24	2235610,17
46	458510,90	2235628,14
47	458511,07	2235628,31
48	458657,54	2235716,98
49	458658,07	2235717,36
50	458692,56	2235747,78
51	458740,87	2235776,47
52	458786,42	2235804,24
53	458792,02	2235804,02
54	458799,95	2235805,73
55	458863,39	2235844,71
56	458869,82	2235853,19
57	458870,76	2235855,66
58	458994,42	2235931,05
59	459033,51	2235953,45
60	459076,24	2235969,60
61	459076,84	2235969,89
62	459150,09	2236013,73
63	460677,49	2236926,78
64	462800,20	2238208,81
65	462800,72	2238209,12
66	462813,16	2238207,13
67	462889,84	2238254,02
68	462892,15	2238263,32
69	463310,76	2238511,51
70	463310,91	2238511,60
71	463348,39	2238538,94
72	463379,74	2238565,43
73	463435,72	2238597,97
74	463438,68	2238597,86
75	463450,62	2238601,05
76	463489,79	2238632,02
77	463594,12	2238695,88
78	463777,30	2238808,84

1	2	3
79	463805,78	2238818,99
80	463848,55	2238837,27
81	463880,38	2238851,09
82	463893,40	2238857,82
83	463905,21	2238863,79
84	463918,25	2238871,47
85	463971,73	2238903,73
86	464014,56	2238930,75
87	464036,75	2238943,44
88	464081,87	2238972,14
89	464089,18	2238976,44
90	464136,75	2239003,05
91	464161,94	2239018,09
92	464209,75	2239047,86
93	464264,54	2239082,06
94	464267,08	2239083,40
95	464273,32	2239086,83
96	464273,51	2239086,95
97	464318,13	2239117,13
98	464390,60	2239160,22
99	464456,38	2239197,28
100	464526,45	2239240,72
101	464572,23	2239268,57
102	464640,28	2239312,96
103	464704,22	2239354,26
104	464747,33	2239380,63
105	464809,85	2239421,34
106	464850,79	2239445,54
107	464871,34	2239455,94
108	464900,90	2239466,91
109	464901,79	2239467,34
110	464954,59	2239500,70
111	464992,84	2239532,32
112	464994,38	2239538,76
113	465053,20	2239573,94
114	465175,29	2239647,06
115	465175,43	2239647,15
116	465208,95	2239671,63
117	465252,30	2239697,42
118	465290,92	2239719,68
119	465365,22	2239762,01

1	2	3
120	465399,79	2239781,49
121	465453,66	2239811,87
122	465459,84	2239815,25
123	465458,45	2239817,79
124	465461,41	2239819,51
125	465462,85	2239816,89
126	465467,78	2239819,59
127	465466,27	2239822,34
128	465468,50	2239823,64
129	465470,04	2239820,83
130	465493,66	2239833,74
131	465530,43	2239852,95
132	465634,73	2239911,69
133	465745,22	2239978,16
134	465842,75	2240039,20
135	465922,54	2240088,55
136	466000,27	2240139,35
137	466038,70	2240161,69
138	466070,24	2240179,94
139	466072,13	2240181,03
140	466141,42	2240222,34
141	466144,66	2240224,26
142	466208,58	2240261,90
143	466218,73	2240267,88
144	466293,87	2240310,39
145	466309,20	2240318,90
146	466322,70	2240327,52
147	466328,23	2240326,90
148	466338,92	2240328,91
149	466408,62	2240377,04
150	466410,17	2240383,78
151	466420,06	2240390,31
152	466420,82	2240390,92
153	466428,06	2240397,73
154	466456,55	2240416,49
155	466459,74	2240418,59
156	466469,73	2240425,16
157	466510,15	2240444,92
158	466513,88	2240440,11
159	466518,94	2240434,12
160	466525,06	2240427,54

1	2	3
161	466531,62	2240421,19
162	466538,47	2240415,22
163	466545,59	2240409,63
164	466553,10	2240404,34
165	466560,88	2240399,46
166	466568,81	2240395,05
167	466576,98	2240391,04
168	466585,37	2240387,45
169	466593,97	2240384,30
170	466602,69	2240381,62
171	466611,49	2240379,40
172	466620,43	2240377,63
173	466629,45	2240376,34
174	466638,61	2240375,51
175	466647,70	2240375,17
176	466656,80	2240375,30
177	466665,87	2240375,91
178	466674,95	2240376,99
179	466683,97	2240378,55
180	466692,84	2240380,57
181	466701,68	2240383,08
182	466710,28	2240386,01
183	466718,69	2240389,38
184	466726,97	2240393,19
185	466735,05	2240397,45
186	466742,97	2240402,16
187	466750,52	2240407,23
188	466757,82	2240412,68
189	466760,90	2240415,21
190	466764,84	2240418,54
191	466765,27	2240418,93
192	466763,62	2240426,49
193	466759,96	2240448,61
194	466757,24	2240471,85
195	466755,47	2240499,57
196	466755,54	2240535,41
197	466756,91	2240558,24
198	466758,39	2240572,45
199	466759,67	2240582,33
200	466761,62	2240607,66
201	466749,81	2240604,78

1	2	3
202	466739,76	2240602,21
203	466740,37	2240597,42
204	466741,54	2240593,46
205	466742,43	2240590,38
206	466743,34	2240587,18
207	466744,23	2240583,86
208	466745,11	2240580,42
209	466745,95	2240576,85
210	466746,73	2240573,16
211	466747,44	2240569,33
212	466748,06	2240565,37
213	466748,57	2240561,27
214	466748,95	2240557,05
215	466749,16	2240552,71
216	466749,20	2240548,26
217	466748,99	2240543,06
218	466748,51	2240537,88
219	466747,76	2240532,73
220	466746,74	2240527,63
221	466745,46	2240522,59
222	466743,91	2240517,63
223	466742,11	2240512,75
224	466740,05	2240507,97
225	466737,75	2240503,30
226	466735,21	2240498,77
227	466732,43	2240494,37
228	466729,43	2240490,12
229	466726,21	2240486,04
230	466722,78	2240482,12
231	466719,15	2240478,40
232	466715,33	2240474,87
233	466712,98	2240472,91
234	466712,85	2240472,80
235	466711,34	2240471,54
236	466707,17	2240468,43
237	466702,85	2240465,53
238	466698,38	2240462,87
239	466693,78	2240460,45
240	466689,05	2240458,27
241	466684,22	2240456,34
242	466679,30	2240454,66

1	2	3
243	466674,29	2240453,24
244	466669,22	2240452,09
245	466664,10	2240451,20
246	466658,93	2240450,59
247	466653,74	2240450,24
248	466648,54	2240450,17
249	466643,34	2240450,36
250	466638,16	2240450,83
251	466633,02	2240451,57
252	466627,91	2240452,58
253	466622,87	2240453,85
254	466617,90	2240455,38
255	466613,02	2240457,17
256	466608,23	2240459,22
257	466603,56	2240461,51
258	466599,02	2240464,04
259	466594,61	2240466,80
260	466590,36	2240469,80
261	466586,27	2240473,01
262	466582,35	2240476,43
263	466578,61	2240480,05
264	466575,07	2240483,86
265	466572,20	2240487,26
266	466569,54	2240490,70
267	466567,08	2240494,15
268	466564,80	2240497,59
269	466562,70	2240501,00
270	466560,75	2240504,37
271	466558,94	2240507,69
272	466557,25	2240510,95
273	466555,68	2240514,13
274	466554,20	2240517,23
275	466552,35	2240521,23
276	466549,80	2240526,92
277	466542,18	2240544,00
278	466441,17	2240489,48
279	466437,07	2240493,46
280	466418,50	2240481,23
281	466415,31	2240479,13
282	466380,05	2240455,91
283	466373,08	2240448,77

1	2	3
284	466354,02	2240436,57
285	466338,61	2240426,71
286	466336,85	2240420,51
287	466340,35	2240414,79
288	466319,74	2240401,62
289	466304,25	2240404,72
290	466270,81	2240383,33
291	466257,28	2240375,86
292	466181,25	2240332,84
293	466170,54	2240326,54
294	466106,45	2240288,80
295	466103,04	2240286,77
296	466034,16	2240245,71
297	466032,69	2240244,86
298	466001,07	2240226,57
299	465960,88	2240203,20
300	465882,30	2240151,84
301	465803,13	2240102,88
302	465705,99	2240042,08
303	465596,99	2239976,50
304	465494,66	2239918,87
305	465458,31	2239899,89
306	465434,06	2239886,63
307	465433,91	2239885,42
308	465433,02	2239884,91
309	465431,75	2239885,37
310	465426,82	2239882,67
311	465427,04	2239880,63
312	465425,61	2239879,87
313	465423,85	2239881,05
314	465417,25	2239877,44
315	465362,96	2239846,83
316	465328,24	2239827,26
317	465253,63	2239784,75
318	465214,40	2239762,14
319	465167,51	2239734,25
320	465133,89	2239709,60
321	465014,70	2239638,31
322	464918,71	2239580,90
323	464924,88	2239570,61
324	464914,39	2239564,02



1	2	3
325	464868,32	2239534,46
326	464841,73	2239525,01
327	464814,74	2239511,35
328	464770,29	2239485,08
329	464707,29	2239444,05
330	464664,30	2239417,76
331	464599,44	2239375,87
332	464532,24	2239332,02
333	464487,20	2239304,63
334	464418,19	2239261,83
335	464353,03	2239225,14
336	464277,85	2239180,44
337	464234,71	2239151,13
338	464231,92	2239149,65
339	464227,06	2239147,07
340	464170,10	2239111,52
341	464122,89	2239082,12
342	464099,21	2239067,98
343	464051,84	2239041,49
344	464042,69	2239036,10
345	463998,00	2239007,65
346	463975,95	2238995,07
347	463932,35	2238967,56
348	463879,76	2238935,84
349	463869,23	2238929,60
350	463859,27	2238924,61
351	463848,10	2238918,79
352	463818,90	2238906,16
353	463778,42	2238888,82
354	463744,71	2238876,85
355	463554,86	2238759,78
356	463435,87	2238686,95
357	463435,19	2238679,77
358	463425,27	2238671,91
359	463416,04	2238673,28
360	463336,33	2238626,94
361	463301,97	2238597,85
362	463269,55	2238574,17
363	462822,24	2238309,06
364	462820,12	2238302,49
365	462821,78	2238294,01

1	2	3
366	462822,29	2238293,15
367	462807,31	2238284,02
368	462802,58	2238289,57
369	462792,30	2238291,31
370	462761,69	2238273,17
371	460638,86	2236991,07
372	459111,48	2236078,03
373	459044,00	2236037,32
374	459001,62	2236021,62
375	458956,25	2235995,62
376	458810,28	2235906,63
377	458806,86	2235894,29
378	458780,17	2235878,19
379	458766,33	2235879,83
380	458702,20	2235840,73
381	458648,02	2235808,56
382	458613,26	2235777,51
383	458461,46	2235685,95
384	458459,22	2235682,52
385	458456,08	2235680,50
386	458451,87	2235680,16
387	458232,92	2235548,09
388	458231,47	2235542,52
389	458217,54	2235534,55
390	458212,33	2235535,68
391	458128,89	2235485,35
392	458132,65	2235479,07
393	458118,09	2235470,29
394	458114,31	2235476,55
395	458041,32	2235432,52
396	458039,51	2235427,33
397	458035,72	2235425,22
398	458031,14	2235426,38
399	457595,99	2235163,91
400	457598,90	2235158,58
401	457584,65	2235150,17
402	457581,36	2235155,63
403	457579,91	2235154,93
404	457569,74	2235160,48
405	457558,64	2235158,74
406	457545,33	2235154,94

1	2	3
407	457497,78	2235133,56
408	457418,75	2235098,23
409	457398,06	2235088,87
410	457396,28	2235084,15
411	457392,65	2235082,47
412	457387,93	2235084,29
413	457384,56	2235082,77
414	457347,39	2235066,84
415	457328,78	2235059,40
416	457291,10	2235043,32
417	457250,22	2235026,49
418	457213,82	2235009,94
419	457182,06	2234995,58
420	457152,54	2234982,43
421	457126,63	2234970,18
422	457097,77	2234958,09
423	457096,34	2234953,49
424	457092,39	2234951,66
425	457087,58	2234953,52
426	456932,87	2234883,47
427	456916,36	2234876,38
428	456897,74	2234873,02
429	456880,96	2234869,50
430	456856,46	2234864,46
431	456824,40	2234859,76
432	456761,14	2234862,11
433	456701,90	2234863,46
434	456647,87	2234856,24
435	456609,58	2234857,25
436	456511,56	2234865,76
437	456444,41	2234868,63
438	456443,56	2234866,96
439	456440,96	2234867,02
440	456440,02	2234868,84
441	456432,07	2234872,52
442	456452,77	2234838,57
1	456495,08	2234791,40
Контур 1		
443	456431,50	2234918,39
444	456441,36	2234917,52
445	456445,46	2234921,97

1	2	3
446	456454,97	2234921,78
447	456463,24	2234921,62
448	456465,98	2234913,76
449	456493,90	2234911,93
450	456497,61	2234914,88
451	456503,23	2234915,20
452	456513,98	2234915,82
453	456525,36	2234916,06
454	456536,20	2234910,81
455	456569,56	2234910,97
456	456581,32	2234917,17
457	456596,74	2234917,32
458	456603,31	2234922,02
459	456607,11	2234924,87
460	456624,51	2234924,12
461	456636,57	2234912,38
462	456670,92	2234911,11
463	456752,74	2234908,89
464	456771,84	2234906,03
465	456792,26	2234907,74
466	456824,78	2234911,54
467	456824,93	2234916,80
468	456825,76	2234922,00
469	456827,27	2234927,04
470	456829,42	2234931,84
471	456832,19	2234936,31
472	456835,51	2234940,38
473	456839,35	2234943,99
474	456843,62	2234947,05
475	456848,26	2234949,53
476	456853,19	2234951,38
477	456858,31	2234952,57
478	456863,55	2234953,08
479	456868,81	2234952,89
480	456873,99	2234952,02
481	456879,02	2234950,47
482	456883,80	2234948,28
483	456888,26	2234945,48
484	456892,30	2234942,12
485	456895,88	2234938,26
486	456912,15	2234940,42

1	2	3
487	456979,18	2234957,43
488	457021,32	2234971,04
489	457057,19	2234984,97
490	457120,93	2235013,95
491	457157,26	2235028,97
492	457217,08	2235053,08
493	457257,26	2235069,90
494	457375,17	2235123,70
495	457425,78	2235145,25
496	457571,44	2235209,87
497	457604,01	2235224,71
498	457607,15	2235233,68
499	457621,49	2235241,31
500	457627,02	2235240,38
501	457640,88	2235247,26
502	457653,11	2235253,46
503	457679,64	2235267,23
504	457697,89	2235277,50
505	457716,19	2235287,79
506	457720,19	2235290,26
507	457716,75	2235292,69
508	457709,75	2235301,21
509	457722,31	2235316,12
510	457729,75	2235310,75
511	457736,59	2235305,27
512	457743,43	2235312,79
513	457751,63	2235308,00
514	457773,87	2235321,93
515	457824,55	2235352,76
516	457874,69	2235384,09
517	457895,73	2235396,94
518	457920,38	2235410,93
519	457972,90	2235442,21
520	458011,62	2235467,21
521	458014,40	2235475,43
522	458036,75	2235491,74
523	458044,33	2235491,08
524	458075,42	2235512,03
525	458104,41	2235530,86
526	458149,67	2235552,30
527	458199,11	2235578,34

1	2	3
528	458234,59	2235600,10
529	458247,48	2235617,01
530	458282,63	2235638,44
531	458304,41	2235642,74
532	458332,70	2235660,26
533	458368,66	2235682,77
534	458415,66	2235711,43
535	458444,89	2235729,32
536	458483,28	2235751,77
537	458520,99	2235773,61
538	458547,91	2235790,84
539	458562,40	2235802,48
540	458579,30	2235818,23
541	458597,74	2235835,83
542	458622,42	2235858,89
543	458635,65	2235871,07
544	458657,77	2235889,70
545	458683,28	2235910,68
546	458705,86	2235928,37
547	458722,24	2235940,63
548	458729,81	2235946,36
549	458752,76	2235960,77
550	458770,26	2235971,11
551	458798,41	2235988,02
552	458829,67	2236003,78
553	458863,21	2236017,14
554	458890,92	2236028,91
555	458912,43	2236037,63
556	458939,85	2236047,72
557	458965,33	2236056,59
558	458985,10	2236065,06
559	459002,44	2236073,20
560	459031,93	2236086,18
561	459059,14	2236099,23
562	459092,47	2236116,98
563	459133,01	2236139,05
564	459185,79	2236170,36
565	459254,52	2236212,64
566	459300,71	2236240,77
567	459317,83	2236250,59
568	459329,90	2236256,84

1	2	3
569	459343,93	2236265,91
570	459349,15	2236273,24
571	459360,22	2236280,43
572	459370,66	2236283,21
573	459383,51	2236291,19
574	459427,58	2236318,13
575	459486,46	2236353,64
576	459540,80	2236386,36
577	459580,95	2236410,20
578	459622,71	2236435,44
579	459680,76	2236471,30
580	459729,90	2236501,57
581	459776,28	2236530,04
582	459836,28	2236565,72
583	459910,81	2236610,23
584	459997,53	2236662,40
585	460112,41	2236730,65
586	460240,20	2236809,45
587	460292,49	2236840,07
588	460374,37	2236890,23
589	460378,02	2236895,59
590	460390,18	2236902,78
591	460396,79	2236903,17
592	460437,75	2236927,62
593	460436,90	2236929,03
594	460445,47	2236934,18
595	460446,34	2236932,75
596	460499,95	2236964,76
597	460564,07	2237002,91
598	460645,35	2237051,30
599	460707,38	2237091,01
600	460764,71	2237129,73
601	460782,40	2237140,72
602	460788,63	2237143,73
603	460790,78	2237148,92
604	460809,72	2237160,26
605	460818,12	2237159,17
606	460829,32	2237165,57
607	460836,80	2237166,39
608	460852,29	2237178,78
609	460883,65	2237205,11

1	2	3
610	460903,20	2237218,37
611	460951,57	2237247,93
612	460988,15	2237269,44
613	461022,19	2237286,10
614	461030,74	2237290,54
615	461033,76	2237299,10
616	461040,81	2237302,29
617	461054,46	2237307,88
618	461060,70	2237306,65
619	461078,13	2237318,66
620	461079,20	2237324,22
621	461087,93	2237330,57
622	461097,72	2237340,16
623	461106,78	2237337,21
624	461124,77	2237348,73
625	461154,96	2237368,57
626	461217,83	2237405,21
627	461219,11	2237408,57
628	461249,77	2237427,45
629	461274,20	2237442,38
630	461296,88	2237455,86
631	461309,16	2237462,98
632	461344,44	2237482,85
633	461364,00	2237493,87
634	461377,29	2237501,10
635	461382,51	2237503,82
636	461392,63	2237506,90
637	461430,04	2237520,59
638	461499,96	2237563,27
639	461596,79	2237622,97
640	461617,02	2237635,11
641	461644,60	2237651,69
642	461674,61	2237671,31
643	461723,25	2237700,28
644	461775,69	2237731,57
645	461810,62	2237756,63
646	461898,20	2237809,78
647	461946,23	2237839,05
648	461945,01	2237844,50
649	461944,68	2237850,07
650	461945,25	2237855,63



1	2	3
651	461946,71	2237861,02
652	461949,02	2237866,10
653	461952,11	2237870,75
654	461955,91	2237874,84
655	461960,32	2237878,27
656	461965,23	2237880,95
657	461970,50	2237882,80
658	461975,99	2237883,77
659	461981,58	2237883,86
660	461987,10	2237883,04
661	461992,43	2237881,34
662	461997,40	2237878,82
663	462001,91	2237875,52
664	462071,50	2237917,80
665	462134,73	2237955,36
666	462185,71	2237985,36
667	462240,71	2238017,53
668	462297,98	2238050,29
669	462364,62	2238091,79
670	462445,96	2238140,11
671	462534,16	2238194,93
672	462571,00	2238216,83
673	462607,43	2238240,37
674	462627,37	2238250,01
675	462640,67	2238256,24
676	462695,68	2238288,55
677	462781,48	2238338,12
678	462816,52	2238359,37
679	462818,75	2238360,76
680	462816,65	2238364,14
681	462844,91	2238381,67
682	462862,29	2238392,43
683	462904,22	2238418,39
684	462935,19	2238437,95
685	462943,11	2238436,92
686	462964,99	2238450,36
687	463027,46	2238487,14
688	463079,06	2238517,67
689	463149,34	2238555,74
690	463189,80	2238580,43
691	463226,78	2238604,19

1	2	3
692	463253,42	2238623,14
693	463304,51	2238664,87
694	463330,21	2238686,78
695	463372,04	2238722,05
696	463427,48	2238766,73
697	463438,48	2238776,08
698	463455,26	2238788,31
699	463476,25	2238802,12
700	463491,97	2238811,32
701	463517,61	2238825,22
702	463541,11	2238837,57
703	463560,73	2238846,62
704	463599,51	2238862,76
705	463654,97	2238884,05
706	463747,69	2238922,07
707	463782,70	2238936,46
708	463814,84	2238950,81
709	463843,29	2238965,16
710	463882,79	2238987,00
711	463932,58	2239016,74
712	463956,03	2239031,32
713	464010,84	2239064,50
714	464073,46	2239106,06
715	464110,55	2239126,84
716	464132,74	2239138,37
717	464134,84	2239139,65
718	464137,77	2239147,89
719	464156,76	2239159,45
720	464165,01	2239158,07
721	464179,07	2239166,65
722	464204,01	2239181,45
723	464211,41	2239188,50
724	464226,59	2239198,47
725	464228,82	2239199,94
726	464231,03	2239201,03
727	464233,29	2239207,02
728	464252,72	2239217,65
729	464261,84	2239216,33
730	464268,85	2239219,81
731	464301,27	2239238,09
732	464334,15	2239258,26

1	2	3
733	464382,90	2239289,74
734	464418,19	2239311,80
735	464444,13	2239328,14
736	464471,98	2239345,43
737	464509,93	2239368,15
738	464555,48	2239397,22
739	464589,26	2239418,48
740	464644,32	2239451,87
741	464713,55	2239494,00
742	464773,58	2239530,79
743	464832,59	2239570,34
744	464883,46	2239601,40
745	464883,99	2239605,23
746	464884,47	2239607,23
747	464895,56	2239614,20
748	464897,91	2239613,73
749	464901,62	2239612,48
750	465079,10	2239720,84
751	465165,72	2239772,57
752	465166,26	2239774,55
753	465170,16	2239777,14
754	465172,61	2239776,60
755	465190,33	2239787,27
756	465190,19	2239787,79
757	465192,12	2239788,31
758	465256,71	2239826,93
759	465399,84	2239912,45
760	465402,94	2239914,78
761	465411,48	2239921,13
762	465408,69	2239925,83
763	465412,68	2239927,94
764	465414,31	2239923,23
765	465423,01	2239920,09
766	465446,36	2239934,72
767	465481,53	2239955,02
768	465500,04	2239966,06
769	465505,12	2239972,92
770	465511,81	2239977,24
771	465529,63	2239987,54
772	465549,08	2239995,31
773	465595,67	2240023,09

1	2	3
774	465654,85	2240058,76
775	465702,99	2240087,81
776	465759,94	2240121,68
777	465922,98	2240221,11
778	466085,30	2240320,23
779	466144,55	2240355,89
780	466146,02	2240359,09
781	466151,27	2240362,13
782	466154,80	2240362,06
783	466261,02	2240425,99
784	466264,65	2240428,25
785	466268,00	2240437,40
786	466269,02	2240440,20
787	466287,89	2240451,56
788	466317,53	2240469,91
789	466319,57	2240471,18
790	466338,99	2240482,10
791	466343,27	2240481,40
792	466350,11	2240480,29
793	466352,26	2240481,57
794	466396,40	2240503,28
795	466419,29	2240516,75
796	466437,91	2240527,77
797	466442,76	2240530,65
798	466448,59	2240534,10
799	466459,25	2240540,42
800	466465,05	2240543,85
801	466475,55	2240550,07
802	466481,32	2240553,50
803	466481,65	2240555,09
804	466515,47	2240573,80
805	466526,68	2240578,73
806	466526,56	2240579,01
807	466526,13	2240579,96
808	466525,71	2240580,92
809	466525,28	2240581,89
810	466524,85	2240582,87
811	466524,42	2240583,86
812	466523,99	2240584,86
813	466523,55	2240585,88
814	466523,11	2240586,91

1	2	3
815	466522,67	2240587,96
816	466522,23	2240589,01
817	466521,79	2240590,08
818	466521,28	2240591,35
819	466520,91	2240592,27
820	466520,47	2240593,38
821	466520,04	2240594,51
822	466519,60	2240595,66
823	466519,18	2240596,81
824	466518,75	2240597,99
825	466518,33	2240599,17
826	466517,91	2240600,38
827	466517,51	2240601,60
828	466517,10	2240602,83
829	466516,71	2240604,08
830	466516,32	2240605,35
831	466515,94	2240606,63
832	466515,58	2240607,93
833	466515,22	2240609,24
834	466514,87	2240610,57
835	466514,54	2240611,92
836	466514,22	2240613,28
837	466513,91	2240614,66
838	466513,62	2240616,05
839	466513,34	2240617,46
840	466513,08	2240618,89
841	466512,83	2240620,33
842	466512,61	2240621,79
843	466512,40	2240623,26
844	466512,22	2240624,74
845	466512,20	2240624,99
846	466511,74	2240630,12
847	466511,64	2240632,76
848	466519,04	2240641,91
849	466520,55	2240651,71
850	466522,84	2240658,32
851	466527,40	2240670,72
852	466530,22	2240675,57
853	466533,66	2240681,03
854	466540,33	2240689,59
855	466539,61	2240705,55

1	2	3
856	466541,47	2240707,47
857	466545,39	2240711,10
858	466549,50	2240714,52
859	466550,68	2240715,43
860	466551,87	2240716,32
861	466553,06	2240717,19
862	466554,26	2240718,04
863	466555,45	2240718,86
864	466556,65	2240719,66
865	466557,84	2240720,44
866	466559,04	2240721,19
867	466560,23	2240721,93
868	466561,42	2240722,64
869	466562,60	2240723,33
870	466563,79	2240724,01
871	466564,97	2240724,66
872	466566,14	2240725,30
873	466567,31	2240725,92
874	466568,47	2240726,52
875	466569,63	2240727,11
876	466570,79	2240727,68
877	466571,93	2240728,23
878	466573,07	2240728,77
879	466574,20	2240729,30
880	466575,32	2240729,81
881	466576,44	2240730,31
882	466577,54	2240730,80
883	466578,64	2240731,28
884	466579,73	2240731,74
885	466580,81	2240732,20
886	466581,88	2240732,64
887	466582,94	2240733,08
888	466583,99	2240733,50
889	466585,03	2240733,92
890	466586,06	2240734,33
891	466587,08	2240734,73
892	466588,09	2240735,12
893	466589,09	2240735,51
894	466590,07	2240735,89
895	466591,05	2240736,26
896	466592,02	2240736,63

1	2	3
897	466592,97	2240736,99
898	466593,91	2240737,35
899	466736,75	2240791,75
900	466758,03	2240799,85
901	466764,85	2240802,58
902	466771,50	2240805,69
903	466777,97	2240809,18
904	466781,54	2240901,73
905	466784,11	2240937,48
906	466773,26	2240942,96
907	466774,13	2240962,94
908	466785,86	2240967,35
909	466787,13	2240998,98
910	466810,96	2240997,93
911	466811,66	2241013,83
912	466818,01	2241013,40
913	466817,47	2240997,64
914	466822,30	2240997,43
915	466821,40	2240965,19
916	466830,40	2240960,50
917	466829,54	2240940,52
918	466820,64	2240937,37
919	466818,32	2240834,31
920	466816,24	2240736,94
921	466813,02	2240728,12
922	466810,60	2240686,27
923	466810,37	2240681,91
924	466825,17	2240677,72
925	466857,63	2240681,74
926	466892,44	2240686,18
927	466904,65	2240687,39
928	466927,32	2240689,62
929	466962,44	2240692,00
930	466997,80	2240693,07
931	467010,08	2240693,09
932	467011,23	2240691,93
933	467012,13	2240693,09
934	467012,66	2240693,76
935	467033,05	2240693,97
936	467032,94	2240699,03
937	467048,33	2240698,97

1	2	3
938	467067,16	2240698,89
939	467087,18	2240697,73
940	467106,46	2240695,71
941	467125,58	2240694,30
942	467147,31	2240692,24
943	467162,00	2240690,99
944	467179,09	2240687,86
945	467200,62	2240684,83
946	467211,06	2240681,82
947	467276,81	2240666,52
948	467324,87	2240655,86
949	467364,47	2240641,24
950	467388,01	2240628,21
951	467407,99	2240618,88
952	467421,48	2240614,72
953	467445,16	2240605,09
954	467447,86	2240610,32
955	467493,23	2240587,00
956	467491,03	2240583,00
957	467497,14	2240581,43
958	467508,20	2240582,96
959	467530,55	2240573,45
960	467531,11	2240569,82
961	467535,44	2240574,11
962	467542,68	2240569,81
963	467539,28	2240559,48
964	467590,20	2240529,76
965	467609,60	2240605,27
966	467609,45	2240605,36
967	467607,12	2240611,59
968	467586,23	2240624,03
969	467583,96	2240626,95
970	467570,95	2240633,13
971	467541,84	2240650,46
972	467535,97	2240649,74
973	467520,79	2240656,94
974	467515,41	2240657,66
975	467506,88	2240657,08
976	467473,32	2240674,33
977	467473,41	2240674,56
978	467470,82	2240675,61



1	2	3
979	467445,88	2240688,43
980	467441,44	2240687,01
981	467435,04	2240689,02
982	467422,08	2240695,08
983	467395,91	2240709,33
984	467395,51	2240709,51
985	467346,19	2240727,77
986	467345,86	2240727,86
987	467293,43	2240739,66
988	467229,96	2240754,43
989	467216,46	2240758,14
990	467216,09	2240758,22
991	467191,08	2240761,91
992	467172,03	2240765,32
993	467171,86	2240765,34
994	467154,03	2240766,94
995	467131,88	2240769,03
996	467113,13	2240770,42
997	467093,24	2240772,48
998	467069,46	2240773,85
999	467048,65	2240773,97
1000	466997,38	2240767,99
1001	466996,60	2240768,06
1002	466958,76	2240766,91
1003	466921,10	2240764,36
1004	466897,31	2240762,03
1005	466891,23	2240761,42
1006	466893,30	2240832,67
1007	466894,88	2240902,74
1008	466897,47	2240906,24
1009	466901,21	2240987,85
1010	466893,97	2241000,40
1011	466891,88	2241032,76
1012	466888,86	2241036,01
1013	466887,81	2241048,01
1014	466859,54	2241079,32
1015	466778,51	2241084,80
1016	466761,60	2241069,68
1017	466752,62	2241069,13
1018	466720,13	2241039,26
1019	466716,35	2241011,02

1	2	3
1020	466706,12	2240996,91
1021	466702,48	2240915,41
1022	466706,81	2240908,02
1023	466706,65	2240905,85
1024	466704,87	2240859,87
1025	466567,15	2240807,41
1026	466566,27	2240807,08
1027	466565,37	2240806,73
1028	466564,44	2240806,38
1029	466563,27	2240805,94
1030	466561,91	2240805,41
1031	466560,96	2240805,04
1032	466559,88	2240804,62
1033	466558,50	2240804,08
1034	466557,12	2240803,53
1035	466556,02	2240803,09
1036	466554,64	2240802,53
1037	466553,24	2240801,96
1038	466551,85	2240801,38
1039	466550,45	2240800,79
1040	466549,06	2240800,20
1041	466547,28	2240799,43
1042	466545,92	2240798,82
1043	466544,49	2240798,18
1044	466542,74	2240797,38
1045	466541,09	2240796,61
1046	466539,58	2240795,90
1047	466537,96	2240795,11
1048	466536,09	2240794,19
1049	466534,24	2240793,25
1050	466532,52	2240792,36
1051	466530,59	2240791,34
1052	466528,88	2240790,41
1053	466527,09	2240789,42
1054	466525,07	2240788,26
1055	466523,28	2240787,22
1056	466521,21	2240785,98
1057	466519,36	2240784,83
1058	466517,41	2240783,61
1059	466515,29	2240782,23
1060	466513,37	2240780,94

1	2	3
1061	466511,31	2240779,52
1062	466509,25	2240778,07
1063	466507,28	2240776,62
1064	466505,32	2240775,16
1065	466502,60	2240773,04
1066	466495,89	2240767,44
1067	466489,02	2240761,08
1068	466471,65	2240737,86
1069	466467,30	2240726,39
1070	466466,79	2240715,55
1071	466466,06	2240714,41
1072	466459,65	2240702,89
1073	466459,41	2240702,38
1074	466452,21	2240683,54
1075	466447,83	2240670,07
1076	466447,70	2240669,54
1077	466441,98	2240660,97
1078	466438,96	2240651,89
1079	466436,89	2240625,32
1080	466437,50	2240618,29
1081	466437,60	2240617,20
1082	466437,87	2240614,92
1083	466437,28	2240614,57
1084	466426,85	2240608,39
1085	466421,04	2240604,96
1086	466410,37	2240598,63
1087	466404,52	2240595,17
1088	466399,66	2240592,29
1089	466381,17	2240581,34
1090	466360,78	2240569,34
1091	466334,67	2240556,46
1092	466330,09	2240556,69
1093	466321,77	2240555,22
1094	466281,38	2240535,73
1095	466281,35	2240535,71
1096	466277,97	2240533,63
1097	466248,81	2240515,57
1098	466213,86	2240491,20
1099	466208,41	2240484,58
1100	466206,43	2240480,67
1101	466116,12	2240426,32

1	2	3
1102	466116,30	2240426,03
1103	466106,01	2240419,93
1104	466105,88	2240420,15
1105	466046,42	2240384,36
1106	465883,91	2240285,13
1107	465721,25	2240185,93
1108	465664,45	2240152,15
1109	465616,12	2240122,98
1110	465557,11	2240087,42
1111	465515,76	2240062,76
1112	465497,04	2240055,09
1113	465496,69	2240054,92
1114	465472,67	2240041,22
1115	465454,70	2240028,45
1116	465452,93	2240026,79
1117	465450,52	2240023,85
1118	465443,57	2240019,71
1119	465419,57	2240005,84
1120	465415,83	2240007,32
1121	465366,73	2239981,32
1122	465366,47	2239981,12
1123	465342,80	2239968,57
1124	465341,85	2239965,17
1125	465218,24	2239891,31
1126	465159,72	2239856,32
1127	465159,16	2239856,08
1128	465132,34	2239839,87
1129	465133,20	2239838,52
1130	465128,25	2239835,31
1131	465127,27	2239836,96
1132	465040,33	2239785,04
1133	464881,04	2239687,79
1134	464876,75	2239687,00
1135	464826,78	2239655,47
1136	464825,74	2239654,02
1137	464792,15	2239633,50
1138	464733,09	2239593,94
1139	464674,46	2239558,01
1140	464605,38	2239515,97
1141	464549,84	2239482,29
1142	464515,33	2239460,57

1	2	3
1143	464470,49	2239431,95
1144	464432,94	2239409,47
1145	464404,36	2239391,73
1146	464378,33	2239375,33
1147	464342,68	2239353,04
1148	464294,19	2239321,74
1149	464263,23	2239302,74
1150	464244,33	2239292,08
1151	464243,21	2239292,14
1152	464235,61	2239290,77
1153	464179,74	2239259,74
1154	464174,72	2239253,96
1155	464165,01	2239247,42
1156	464164,53	2239247,04
1157	464158,43	2239241,61
1158	464144,80	2239233,53
1159	464137,93	2239232,20
1160	464082,31	2239198,57
1161	464079,65	2239195,30
1162	464074,92	2239192,84
1163	464034,32	2239170,04
1164	463970,67	2239127,85
1165	463916,81	2239095,25
1166	463893,55	2239080,79
1167	463845,40	2239052,03
1168	463808,24	2239031,48
1169	463782,65	2239018,57
1170	463753,15	2239005,40
1171	463719,21	2238991,45
1172	463627,30	2238953,76
1173	463571,65	2238932,39
1174	463530,60	2238915,30
1175	463507,92	2238904,83
1176	463482,29	2238891,38
1177	463455,14	2238876,66
1178	463436,66	2238865,82
1179	463412,53	2238849,95
1180	463392,03	2238834,97
1181	463379,65	2238824,51
1182	463324,34	2238779,92
1183	463281,71	2238743,99

1	2	3
1184	463256,45	2238722,46
1185	463207,91	2238682,81
1186	463184,75	2238666,33
1187	463149,99	2238644,00
1188	463111,92	2238620,77
1189	463042,09	2238582,92
1190	462989,34	2238551,73
1191	462926,34	2238514,63
1192	462921,68	2238511,77
1193	462914,69	2238510,23
1194	462864,45	2238481,98
1195	462822,81	2238456,20
1196	462805,43	2238445,44
1197	462770,92	2238419,43
1198	462743,27	2238402,66
1199	462657,93	2238353,36
1200	462605,70	2238322,68
1201	462595,14	2238317,73
1202	462570,81	2238305,82
1203	462570,56	2238305,68
1204	462531,47	2238280,58
1205	462495,20	2238259,02
1206	462407,01	2238204,21
1207	462325,65	2238155,87
1208	462259,52	2238114,70
1209	462203,16	2238082,45
1210	462147,76	2238050,05
1211	462096,56	2238019,92
1212	462032,88	2237982,09
1213	461992,86	2237957,78
1214	461986,75	2237958,68
1215	461986,25	2237958,71
1216	461969,07	2237958,45
1217	461968,60	2237958,41
1218	461951,73	2237955,41
1219	461951,25	2237955,29
1220	461934,97	2237949,57
1221	461934,52	2237949,37
1222	461919,40	2237941,12
1223	461918,99	2237940,86
1224	461905,43	2237930,31

1	2	3
1225	461905,07	2237929,98
1226	461893,36	2237917,38
1227	461893,06	2237916,99
1228	461883,56	2237902,70
1229	461883,33	2237902,28
1230	461876,23	2237886,66
1231	461876,06	2237886,20
1232	461875,39	2237883,71
1233	461859,23	2237873,86
1234	461769,32	2237819,23
1235	461769,23	2237819,17
1236	461734,54	2237794,35
1237	461684,85	2237764,70
1238	461634,88	2237734,92
1239	461604,74	2237715,24
1240	461578,40	2237699,40
1241	461557,81	2237687,05
1242	461460,74	2237627,20
1243	461397,30	2237588,47
1244	461368,81	2237578,05
1245	461354,44	2237573,37
1246	461353,84	2237573,13
1247	461342,04	2237567,30
1248	461327,67	2237559,49
1249	461307,63	2237548,20
1250	461271,95	2237528,10
1251	461258,91	2237520,54
1252	461235,49	2237506,62
1253	461210,55	2237491,38
1254	461174,85	2237466,97
1255	461115,45	2237432,32
1256	461089,44	2237415,25
1257	461070,03	2237410,70
1258	461039,37	2237387,99
1259	461026,93	2237376,47
1260	461011,12	2237371,16
1261	460982,57	2237354,25
1262	460975,82	2237346,88
1263	460952,58	2237335,47
1264	460913,01	2237312,26
1265	460862,57	2237281,41

1	2	3
1266	460838,51	2237265,00
1267	460838,35	2237264,88
1268	460804,75	2237236,79
1269	460803,61	2237235,88
1270	460800,81	2237234,45
1271	460798,50	2237234,53
1272	460790,37	2237232,84
1273	460736,48	2237200,79
1274	460735,78	2237199,98
1275	460723,91	2237192,66
1276	460666,17	2237153,68
1277	460605,94	2237115,12
1278	460525,71	2237067,36
1279	460461,55	2237029,18
1280	460407,89	2236997,14
1281	460410,33	2236993,06
1282	460401,76	2236987,91
1283	460399,31	2236992,02
1284	460371,21	2236975,25
1285	460370,28	2236975,12
1286	460366,26	2236973,89
1287	460328,02	2236951,52
1288	460325,39	2236949,06
1289	460324,07	2236947,37
1290	460253,95	2236904,41
1291	460201,57	2236873,74
1292	460073,57	2236794,81
1293	459959,05	2236726,77
1294	459872,25	2236674,56
1295	459797,89	2236630,15
1296	459737,50	2236594,23
1297	459690,61	2236565,46
1298	459641,38	2236535,13
1299	459583,60	2236499,44
1300	459542,41	2236474,54
1301	459502,31	2236450,73
1302	459447,77	2236417,89
1303	459388,65	2236382,24
1304	459344,17	2236355,04
1305	459339,24	2236351,98
1306	459330,62	2236349,35



1	2	3
1307	459328,91	2236348,59
1308	459298,22	2236328,31
1309	459296,31	2236326,48
1310	459293,01	2236322,30
1311	459292,21	2236321,78
1312	459281,90	2236316,43
1313	459262,54	2236305,33
1314	459215,37	2236276,61
1315	459147,01	2236234,56
1316	459095,93	2236204,26
1317	459056,91	2236183,02
1318	459025,28	2236166,17
1319	459000,60	2236154,33
1320	458971,39	2236141,47
1321	458954,39	2236133,50
1322	458938,20	2236126,56
1323	458914,57	2236118,33
1324	458885,38	2236107,58
1325	458862,17	2236098,18
1326	458834,67	2236086,50
1327	458798,95	2236072,20
1328	458798,82	2236072,14
1329	458762,15	2236053,67
1330	458731,87	2236035,54
1331	458713,73	2236024,82
1332	458687,25	2236008,12
1333	458687,14	2236008,04
1334	458677,14	2236000,55
1335	458660,26	2235987,92
1336	458636,33	2235969,17
1337	458609,79	2235947,35
1338	458586,07	2235927,34
1339	458571,42	2235913,88
1340	458546,25	2235890,36
1341	458527,84	2235872,79
1342	458513,28	2235859,23
1343	458504,08	2235851,84
1344	458481,96	2235837,68
1345	458445,56	2235816,59
1346	458406,38	2235793,68
1347	458376,56	2235775,43

1	2	3
1348	458329,24	2235746,57
1349	458293,06	2235723,93
1350	458276,51	2235713,68
1351	458256,51	2235708,75
1352	458254,34	2235707,91
1353	458198,23	2235673,59
1354	458196,31	2235671,86
1355	458183,44	2235656,71
1356	458161,99	2235643,56
1357	458116,13	2235619,40
1358	458067,99	2235596,43
1359	458067,70	2235596,26
1360	458034,04	2235574,58
1361	458019,51	2235564,79
1362	458012,02	2235562,71
1363	457956,02	2235522,64
1364	457953,15	2235518,73
1365	457933,36	2235505,95
1366	457882,68	2235475,77
1367	457857,66	2235461,56
1368	457835,27	2235447,90
1369	457785,19	2235416,60
1370	457740,13	2235389,19
1371	457732,99	2235393,01
1372	457693,26	2235388,10
1373	457649,49	2235336,32
1374	457643,96	2235333,21
1375	457618,88	2235320,19
1376	457609,23	2235315,30
1377	457605,51	2235314,70
1378	457553,59	2235286,43
1379	457550,38	2235282,69
1380	457540,68	2235278,27
1381	457395,88	2235214,03
1382	457344,90	2235192,32
1383	457227,21	2235138,62
1384	457188,58	2235122,46
1385	457128,91	2235098,41
1386	457091,07	2235082,75
1387	457028,07	2235054,12
1388	456996,20	2235041,74

1	2	3
1389	456958,41	2235029,54
1390	456911,91	2235017,74
1391	456905,89	2235020,49
1392	456905,59	2235020,61
1393	456891,44	2235024,96
1394	456891,12	2235025,04
1395	456876,55	2235027,49
1396	456876,23	2235027,52
1397	456861,43	2235028,05
1398	456861,10	2235028,04
1399	456846,32	2235026,61
1400	456846,00	2235026,55
1401	456831,63	2235023,22
1402	456831,33	2235023,12
1403	456817,49	2235017,93
1404	456817,19	2235017,79
1405	456804,15	2235010,82
1406	456803,88	2235010,66
1407	456791,84	2235002,03
1408	456791,59	2235001,82
1409	456780,76	2234991,64
1410	456780,54	2234991,40
1411	456772,64	2234981,73
1412	456759,46	2234983,59
1413	456759,18	2234983,61
1414	456673,32	2234986,07
1415	456664,35	2234986,40
1416	456658,76	2234991,03
1417	456649,71	2234994,93
1418	456589,11	2234997,81
1419	456580,75	2234995,22
1420	456573,37	2234990,92
1421	456564,99	2234990,40
1422	456560,90	2234989,37
1423	456553,31	2234985,89
1424	456550,65	2234985,88
1425	456543,39	2234988,89
1426	456539,33	2234989,78
1427	456511,02	2234990,76
1428	456498,94	2234990,08
1429	456497,01	2234989,78

1	2	3
1430	456496,38	2234990,23
1431	456456,44	2234996,77
1432	456427,30	2234994,04
1433	456427,84	2234984,63
1434	456430,95	2234962,95
443	456431,50	2234918,39

В связи с планируемым размещением линейного объекта проектом планировки предусмотрено переустройство существующих инженерных коммуникаций (водопровода, канализации, газопровода, объектов электроэнергетики, связи, теплоснабжения).

Каталог координат характерных точек границы зон планируемого размещения линейных объектов, подлежащих реконструкции в связи с изменением их местоположения, представлен в таблице № 4.

№ точки	X	Y
1	2	3
Этап 1		
Контур 1		
1	454088,15	2234379,99
2	454090,59	2234375,32
3	454090,01	2234375,00
4	454090,02	2234374,97
5	454093,01	2234369,54
6	454092,60	2234369,30
7	454094,48	2234365,62
8	454099,10	2234368,14
9	454100,06	2234367,99
10	454100,61	2234371,69
11	454120,18	2234380,34
12	454119,69	2234384,78
13	454118,69	2234393,72
14	454121,61	2234395,25
15	454145,09	2234406,40
16	454162,61	2234414,55
17	454184,04	2234424,98
18	454205,05	2234435,61
19	454202,85	2234441,06
20	454199,14	2234439,57
21	454199,97	2234437,53
22	454196,79	2234435,92
23	454171,13	2234422,93
24	454143,39	2234410,02
25	454122,99	2234400,33
26	454119,85	2234430,05
27	454119,22	2234430,66
28	454131,58	2234436,41
29	454158,50	2234449,37
30	454167,67	2234453,79
31	454174,08	2234463,36
32	454176,85	2234466,05
33	454183,36	2234452,69
34	454219,51	2234470,32
35	454232,08	2234479,45
36	454276,36	2234501,37

1	2	3
37	454284,46	2234496,94
38	454315,50	2234511,95
39	454318,42	2234505,90
40	454336,43	2234514,61
41	454333,51	2234520,65
42	454355,63	2234531,35
43	454365,24	2234510,34
44	454369,55	2234512,29
45	454408,23	2234529,69
46	454440,04	2234544,66
47	454468,10	2234557,36
48	454474,04	2234555,82
49	454534,73	2234583,93
50	454606,67	2234617,11
51	454642,01	2234633,07
52	454643,83	2234632,18
53	454642,67	2234631,63
54	454650,33	2234627,87
55	454690,41	2234645,54
56	454694,96	2234644,35
57	454697,95	2234645,85
58	454714,32	2234641,39
59	454723,09	2234645,10
60	454733,45	2234649,49
61	454735,39	2234644,88
62	454751,11	2234651,53
63	454757,33	2234650,75
64	454760,20	2234660,81
65	454764,49	2234662,62
66	454760,59	2234671,83
67	454760,82	2234672,56
68	454759,10	2234676,63
69	454727,15	2234663,11
70	454720,71	2234660,38
71	454720,69	2234660,44
72	454749,02	2234673,82
73	454749,36	2234672,87
74	454753,03	2234674,61
75	454772,35	2234693,77
76	454768,18	2234697,99
77	454749,39	2234679,52

1	2	3
78	454749,18	2234678,32
79	454719,32	2234664,22
80	454718,98	2234665,17
81	454716,86	2234664,17
82	454709,48	2234660,50
83	454709,02	2234661,25
84	454708,55	2234662,00
85	454708,09	2234662,74
86	454707,18	2234662,31
87	454706,04	2234664,14
88	454704,90	2234665,96
89	454703,77	2234667,79
90	454700,37	2234665,68
91	454701,42	2234663,98
92	454702,48	2234662,28
93	454703,54	2234660,58
94	454702,63	2234660,15
95	454702,64	2234660,14
96	454702,65	2234660,13
97	454702,65	2234660,11
98	454687,85	2234664,14
99	454662,29	2234652,35
100	454652,88	2234653,30
101	454651,90	2234643,60
102	454650,20	2234644,41
103	454648,49	2234640,79
104	454651,47	2234639,38
105	454651,37	2234638,38
106	454654,19	2234638,09
107	454655,23	2234637,60
108	454654,09	2234637,04
109	454655,13	2234636,54
110	454650,46	2234634,49
111	454649,58	2234634,92
112	454648,43	2234634,37
113	454642,09	2234637,49
114	454605,01	2234620,75
115	454533,05	2234587,56
116	454473,66	2234560,05
117	454467,74	2234561,59
118	454438,36	2234548,29

1	2	3
119	454406,55	2234533,33
120	454367,90	2234515,94
121	454367,22	2234515,63
122	454359,23	2234533,09
123	454450,54	2234577,25
124	454454,67	2234568,71
125	454472,67	2234577,42
126	454468,43	2234586,19
127	454594,47	2234646,85
128	454597,58	2234647,09
129	454607,88	2234647,91
130	454606,70	2234662,71
131	454596,39	2234662,05
132	454590,47	2234661,58
133	454453,01	2234595,11
134	454317,97	2234529,81
135	454287,29	2234514,97
136	454278,15	2234519,01
137	454203,46	2234482,26
138	454200,55	2234485,06
139	454194,70	2234482,37
140	454195,47	2234481,62
141	454185,14	2234476,88
142	454184,80	2234477,83
143	454175,86	2234473,71
144	454176,32	2234472,76
145	454174,00	2234471,65
146	454169,44	2234467,22
147	454163,59	2234458,48
148	454155,90	2234454,78
149	454129,01	2234441,83
150	454048,19	2234404,17
151	454028,10	2234402,67
152	454027,99	2234400,68
153	454017,42	2234412,36
154	454013,68	2234412,70
155	454013,12	2234413,31
156	454012,79	2234412,80
157	454012,78	2234412,78
158	454012,75	2234412,79
159	454009,28	2234407,32



1	2	3
160	454009,33	2234407,31
161	454010,68	2234407,02
162	454011,61	2234406,08
163	454024,67	2234391,69
164	454023,10	2234391,25
165	454024,54	2234386,14
166	454014,55	2234381,23
167	454015,08	2234380,15
168	453947,77	2234347,17
169	453949,67	2234343,65
170	453950,35	2234343,98
171	453960,99	2234320,89
172	453939,46	2234310,20
173	453926,53	2234332,84
174	453927,32	2234333,22
175	453928,31	2234335,71
176	453925,87	2234339,80
177	453916,47	2234334,37
178	453919,32	2234329,36
179	453917,54	2234328,50
180	453930,50	2234305,76
181	453926,81	2234303,93
182	453918,74	2234299,73
183	453894,12	2234287,44
184	453893,13	2234286,41
185	453883,35	2234281,33
186	453882,25	2234283,47
187	453864,01	2234273,23
188	453851,68	2234295,31
189	453878,09	2234309,20
190	453875,75	2234313,62
191	453868,54	2234309,95
192	453860,76	2234305,08
193	453856,42	2234302,85
194	453849,69	2234298,87
195	453849,68	2234298,88
196	453845,35	2234296,31
197	453844,78	2234297,33
198	453844,52	2234297,80
199	453835,06	2234292,51
200	453816,90	2234300,54

1	2	3
201	453814,93	2234298,06
202	453817,03	2234294,01
203	453818,39	2234293,37
204	453817,71	2234292,96
205	453822,03	2234287,03
206	453824,10	2234288,17
207	453841,24	2234258,92
208	453795,64	2234229,34
209	453733,23	2234182,98
210	453725,98	2234177,58
211	453711,78	2234204,27
212	453707,94	2234211,35
213	453696,68	2234203,81
214	453695,56	2234203,04
215	453700,10	2234196,07
216	453695,20	2234192,87
217	453709,93	2234165,59
218	453703,11	2234160,51
219	453685,68	2234183,81
220	453684,58	2234185,92
221	453681,86	2234190,02
222	453680,32	2234192,68
223	453674,35	2234188,89
224	453673,22	2234190,91
225	453669,78	2234186,76
226	453671,44	2234183,81
227	453669,09	2234182,39
228	453671,53	2234178,01
229	453670,80	2234175,17
230	453668,58	2234173,53
231	453669,72	2234172,01
232	453621,51	2234138,29
233	453620,45	2234137,83
234	453618,52	2234143,06
235	453603,83	2234138,67
236	453603,83	2234138,68
237	453605,54	2234143,43
238	453606,76	2234151,85
239	453601,66	2234145,84
240	453600,04	2234143,93
241	453600,41	2234143,15

1	2	3
242	453600,80	2234142,37
243	453601,21	2234141,61
244	453599,93	2234140,24
245	453598,68	2234138,82
246	453597,48	2234137,38
247	453596,74	2234135,03
248	453596,06	2234132,67
249	453595,45	2234130,28
250	453578,04	2234118,23
251	453580,28	2234114,79
252	453581,08	2234115,39
253	453581,34	2234114,99
254	453538,47	2234084,07
255	453489,72	2234053,85
256	453451,17	2234027,74
257	453449,93	2234029,34
258	453361,67	2233978,16
259	453353,34	2233974,94
260	453352,42	2233974,59
261	453283,94	2233941,03
262	453263,62	2233927,53
263	453263,60	2233927,51
264	453262,76	2233929,35
265	453257,58	2233925,91
266	453220,09	2233914,24
267	453215,98	2233926,81
268	453204,51	2233923,35
269	453208,66	2233910,69
270	453209,33	2233908,66
271	453205,49	2233907,54
272	453204,27	2233907,18
273	453178,63	2233900,84
274	453171,99	2233905,75
275	453149,10	2233900,42
276	453149,49	2233898,81
277	453171,55	2233903,61
278	453178,44	2233898,73
279	453205,55	2233905,53
280	453206,10	2233905,70
281	453217,90	2233869,88
282	453219,38	2233865,38

1	2	3
283	453215,55	2233865,19
284	453187,67	2233862,08
285	453181,21	2233861,02
286	453158,96	2233853,76
287	453130,25	2233846,48
288	453125,23	2233844,96
289	453104,93	2233840,18
290	453104,44	2233840,82
291	453103,22	2233840,59
292	453101,21	2233843,41
293	453095,90	2233888,93
294	453096,89	2233889,08
295	453095,98	2233896,86
296	453041,18	2233890,40
297	452978,88	2233884,62
298	452973,50	2233941,00
299	452991,49	2233942,72
300	452993,95	2233939,27
301	452998,84	2233942,75
302	452994,37	2233949,02
303	452966,96	2233946,41
304	452972,91	2233884,07
305	452912,20	2233878,43
306	452878,58	2233875,31
307	452566,66	2233847,74
308	452539,79	2233846,68
309	452521,23	2233845,84
310	452486,36	2233845,72
311	452485,47	2233845,63
312	452420,02	2233843,37
313	452387,92	2233842,38
314	452357,49	2233841,55
315	452340,85	2233840,58
316	452318,13	2233838,99
317	452298,78	2233837,71
318	452284,89	2233833,23
319	452161,46	2233829,56
320	452094,07	2233827,00
321	451898,65	2233821,58
322	451895,85	2233826,84
323	451876,30	2233826,46

1	2	3
324	451873,45	2233820,89
325	451792,60	2233818,64
326	451742,28	2233817,25
327	451723,38	2233816,89
328	451698,09	2233817,51
329	451675,60	2233818,21
330	451668,05	2233818,42
331	451652,84	2233818,35
332	451632,98	2233817,83
333	451614,70	2233816,53
334	451595,76	2233814,49
335	451424,03	2233811,28
336	451414,14	2233810,95
337	451414,30	2233805,96
338	451424,16	2233806,28
339	451596,07	2233809,50
340	451615,14	2233811,55
341	451633,22	2233812,83
342	451652,92	2233813,35
343	451667,99	2233813,42
344	451675,45	2233813,21
345	451697,95	2233812,51
346	451723,37	2233811,89
347	451742,40	2233812,25
348	451792,74	2233813,65
349	451876,56	2233815,97
350	451879,39	2233821,52
351	451892,88	2233821,78
352	451895,69	2233816,50
353	452094,23	2233822,00
354	452161,63	2233824,56
355	452285,75	2233828,25
356	452299,73	2233832,76
357	452318,47	2233834,00
358	452341,17	2233835,59
359	452357,70	2233836,55
360	452388,07	2233837,38
361	452420,18	2233838,37
362	452485,80	2233840,64
363	452486,61	2233840,72
364	452521,35	2233840,84

1	2	3
365	452539,81	2233841,68
366	452544,97	2233840,88
367	452567,04	2233841,75
368	452879,13	2233869,34
369	452912,76	2233872,46
370	452973,48	2233878,09
371	452974,08	2233871,73
372	452975,08	2233871,83
373	452979,08	2233829,86
374	452977,17	2233829,27
375	452978,33	2233825,53
376	452983,43	2233826,43
377	452979,06	2233872,23
378	452980,05	2233872,33
379	452979,45	2233878,65
380	453038,79	2233884,16
381	453039,07	2233882,62
382	453043,33	2233880,85
383	453044,32	2233880,99
384	453050,48	2233833,52
385	453046,81	2233830,72
386	453046,89	2233830,10
387	453045,84	2233829,99
388	453046,23	2233825,25
389	453052,20	2233825,46
390	453052,09	2233828,46
391	453055,78	2233831,61
392	453054,16	2233831,30
393	453054,75	2233831,75
394	453048,28	2233881,60
395	453049,26	2233881,75
396	453048,84	2233885,06
397	453048,45	2233885,22
398	453090,72	2233890,20
399	453090,96	2233888,17
400	453091,94	2233888,32
401	453097,36	2233841,86
402	453097,74	2233841,37
403	453098,95	2233839,78
404	453097,85	2233839,57
405	453102,52	2233833,44

1	2	3
406	453126,77	2233839,16
407	453148,56	2233845,65
408	453160,46	2233848,99
409	453182,33	2233856,12
410	453188,36	2233857,12
411	453215,98	2233860,21
412	453221,01	2233860,45
413	453221,69	2233858,38
414	453225,00	2233858,54
415	453232,47	2233861,00
416	453259,46	2233862,29
417	453310,06	2233873,37
418	453346,22	2233900,48
419	453350,23	2233902,51
420	453380,77	2233917,97
421	453390,51	2233922,89
422	453446,28	2233958,45
423	453459,04	2233968,60
424	453474,15	2233980,61
425	453515,36	2234013,38
426	453521,77	2234018,48
427	453523,21	2234016,94
428	453538,80	2234000,23
429	453541,72	2234002,95
430	453526,35	2234019,44
431	453524,91	2234020,98
432	453531,12	2234025,91
433	453532,38	2234026,91
434	453548,59	2234038,39
435	453606,30	2234079,25
436	453633,39	2234061,56
437	453656,72	2234083,32
438	453742,78	2234142,25
439	453785,97	2234191,66
440	453876,62	2234246,15
441	453878,64	2234245,74
442	453879,23	2234248,59
443	453889,77	2234269,67
444	453887,67	2234272,89
445	453915,16	2234286,97
446	454025,60	2234345,62

1	2	3
447	454027,31	2234342,35
448	454037,70	2234347,78
449	454036,04	2234351,17
450	454039,10	2234352,79
451	454040,66	2234352,02
452	454048,72	2234356,29
453	454047,54	2234359,50
454	454070,63	2234371,01
455	454076,41	2234373,21
456	454075,47	2234373,78
457	454073,40	2234374,24
1	454088,15	2234379,99
Внутренний контур 1		
458	454186,80	2234472,14
459	454179,83	2234468,94
460	454177,17	2234466,36
461	454187,13	2234471,22
458	454186,80	2234472,14
Внутренний контур 2		
462	454109,18	2234388,77
463	454105,72	2234386,97
464	454092,74	2234380,02
465	454094,10	2234377,25
466	454109,52	2234385,71
462	454109,18	2234388,77
Внутренний контур 3		
467	454090,82	2234383,53
468	454090,88	2234383,56
469	454103,85	2234390,51
470	454103,95	2234390,56
471	454100,92	2234417,75
472	454105,69	2234420,09
473	454105,24	2234424,14
474	454077,67	2234411,30
475	454079,05	2234409,95
476	454078,47	2234409,36
477	454079,56	2234407,29
478	454078,66	2234406,85
467	454090,82	2234383,53
Внутренний контур 4		
479	454036,41	2234386,78



1	2	3
480	454045,25	2234362,83
481	454069,01	2234374,67
482	454072,75	2234376,13
483	454087,22	2234381,77
484	454075,07	2234405,09
485	454074,17	2234404,65
486	454074,05	2234404,86
487	454070,83	2234401,58
488	454065,75	2234403,89
489	454050,80	2234396,67
490	454050,49	2234396,32
491	454050,00	2234396,28
492	454035,85	2234395,23
493	454036,22	2234390,20
494	454036,37	2234389,79
495	454036,30	2234389,48
496	454036,28	2234389,40
497	454036,47	2234386,79
479	454036,41	2234386,78
Внутренний контур 5		
498	454040,35	2234360,39
499	454033,24	2234356,85
500	454022,92	2234377,82
501	454032,28	2234382,40
498	454040,35	2234360,39
Внутренний контур 6		
502	454027,87	2234354,17
503	453988,74	2234334,67
504	453964,60	2234322,62
505	453954,36	2234344,84
506	454017,19	2234375,62
507	454017,31	2234375,63
502	454027,87	2234354,17
Внутренний контур 7		
508	453880,71	2234265,38
509	453864,12	2234256,04
510	453862,62	2234255,18
511	453874,46	2234252,73
508	453880,71	2234265,38
Внутренний контур 8		
512	453847,01	2234262,66

1	2	3
513	453833,88	2234286,08
514	453830,06	2234287,88
515	453831,77	2234284,96
516	453830,61	2234284,97
517	453844,60	2234261,10
512	453847,01	2234262,66
<b>Внутренний контур 9</b>		
518	453632,53	2234107,21
519	453632,43	2234107,96
520	453632,91	2234108,30
521	453634,12	2234109,95
522	453634,80	2234110,46
523	453633,03	2234112,83
524	453643,50	2234120,34
525	453644,82	2234120,45
526	453647,26	2234120,66
527	453657,26	2234127,27
528	453671,32	2234137,70
529	453672,12	2234136,68
530	453673,91	2234137,93
531	453674,03	2234137,78
532	453672,28	2234136,47
533	453678,39	2234128,63
534	453696,80	2234142,64
535	453701,52	2234145,94
536	453711,01	2234153,07
537	453719,08	2234159,39
538	453727,28	2234165,28
539	453726,06	2234167,49
540	453725,05	2234169,36
541	453726,14	2234170,17
542	453766,77	2234200,58
543	453785,19	2234214,37
544	453799,72	2234223,27
545	453811,60	2234231,82
546	453824,61	2234240,42
547	453843,96	2234252,31
548	453846,01	2234248,81
549	453844,29	2234245,77
550	453847,62	2234240,38
551	453852,81	2234243,38

1	2	3
552	453851,31	2234245,97
553	453852,94	2234248,85
554	453849,07	2234255,45
555	453849,70	2234255,83
556	453852,38	2234255,04
557	453855,05	2234250,62
558	453867,99	2234247,94
559	453782,16	2234196,24
560	453763,74	2234175,67
561	453738,64	2234147,00
562	453654,77	2234089,53
518	453632,53	2234107,21
Внутренний контур 10		
563	453671,87	2234142,62
564	453671,13	2234143,73
565	453637,79	2234121,82
566	453628,76	2234115,34
567	453621,15	2234135,95
568	453622,49	2234136,53
569	453670,04	2234169,79
570	453679,19	2234159,35
571	453687,65	2234148,04
572	453678,02	2234140,79
573	453674,82	2234144,72
563	453671,87	2234142,62
Внутренний контур 11		
574	453601,29	2234132,70
575	453601,61	2234132,79
576	453601,71	2234133,87
577	453616,07	2234138,15
578	453616,78	2234136,24
579	453601,77	2234129,73
580	453600,18	2234128,58
581	453600,53	2234129,96
582	453600,90	2234131,33
574	453601,29	2234132,70
Внутренний контур 12		
583	453611,24	2234083,19
584	453620,86	2234092,32
585	453618,20	2234097,97
586	453627,41	2234104,43

1	2	3
587	453627,39	2234104,11
588	453627,32	2234103,12
589	453628,01	2234103,21
590	453628,02	2234103,20
591	453628,44	2234103,25
592	453650,21	2234085,46
593	453632,73	2234069,15
583	453611,24	2234083,19
Внутренний контур 13		
594	453608,48	2234087,86
595	453607,26	2234087,04
596	453609,14	2234094,89
597	453609,88	2234093,69
598	453610,45	2234096,07
599	453612,58	2234097,59
600	453613,59	2234093,69
601	453611,78	2234090,60
602	453609,87	2234088,78
594	453608,48	2234087,86
Внутренний контур 14		
603	453617,47	2234134,36
604	453625,39	2234112,93
605	453606,02	2234099,04
606	453603,45	2234088,31
607	453585,68	2234115,66
608	453602,77	2234127,98
603	453617,47	2234134,36
Внутренний контур 15		
609	453466,04	2233984,60
610	453491,01	2234005,77
611	453516,18	2234024,47
609	453466,04	2233984,60
Внутренний контур 16		
612	453365,52	2233918,27
613	453363,33	2233918,29
614	453362,12	2233918,29
615	453386,16	2233930,50
616	453440,17	2233965,32
617	453440,46	2233965,56
618	453440,93	2233964,73
619	453441,42	2233963,85

1	2	3
620	453386,96	2233929,13
612	453365,52	2233918,27
Внутренний контур 17		
621	453582,43	2234113,31
622	453601,28	2234084,30
623	453599,64	2234083,22
624	453536,02	2234039,49
625	453527,47	2234033,45
626	453526,56	2234032,72
627	453525,72	2234032,61
628	453523,86	2234031,37
629	453516,14	2234030,39
630	453515,63	2234030,93
631	453514,62	2234030,19
632	453513,14	2234030,00
633	453513,24	2234029,20
634	453487,31	2234010,50
635	453467,69	2233993,87
636	453452,64	2233983,75
637	453437,46	2233970,89
638	453438,52	2233969,00
639	453437,78	2233968,54
640	453384,16	2233933,97
641	453327,23	2233905,06
642	453326,35	2233905,52
643	453325,71	2233904,29
644	453324,55	2233903,71
645	453324,98	2233902,88
646	453324,51	2233901,97
647	453325,77	2233901,32
648	453327,27	2233898,36
649	453329,40	2233899,44
650	453329,96	2233899,15
651	453329,02	2233898,50
652	453331,72	2233897,11
653	453307,51	2233878,95
654	453258,67	2233868,26
655	453240,07	2233866,50
656	453236,89	2233876,14
657	453225,20	2233911,64
658	453259,32	2233922,26

1	2	3
659	453284,94	2233939,29
660	453353,04	2233972,66
661	453363,04	2233974,33
662	453452,31	2234026,10
663	453490,81	2234052,18
664	453539,59	2234082,41
621	453582,43	2234113,31
Контур 2		
665	453793,06	2234251,65
666	453760,06	2234229,16
667	453755,70	2234229,69
668	453718,18	2234203,48
669	453710,41	2234214,61
670	453745,28	2234238,98
671	453753,84	2234245,02
672	453756,27	2234244,73
673	453789,34	2234267,27
674	453793,41	2234266,56
675	453798,41	2234266,44
676	453798,05	2234251,53
665	453793,06	2234251,65
Контур 3		
677	454922,62	2234761,16
678	454928,83	2234761,09
679	454998,80	2234791,94
680	455018,03	2234798,24
681	455038,52	2234804,94
682	455063,70	2234813,19
683	455079,88	2234816,98
684	455091,96	2234809,78
685	455157,32	2234822,71
686	455157,60	2234823,24
687	455156,66	2234823,60
688	455163,52	2234836,82
689	455166,57	2234837,28
690	455166,75	2234836,29
691	455221,44	2234844,47
692	455226,03	2234847,27
693	455227,08	2234848,55
694	455224,62	2234852,42
695	455219,65	2234849,25

1	2	3
696	455160,91	2234840,48
697	455153,99	2234827,15
698	455092,87	2234815,06
699	455080,70	2234822,31
700	455062,35	2234818,01
701	455036,96	2234809,69
702	455016,48	2234802,99
703	454997,01	2234796,61
704	454927,80	2234766,10
705	454925,97	2234766,12
706	454909,99	2234804,49
707	454905,32	2234802,45
708	454903,82	2234806,05
709	454893,90	2234811,17
710	454892,21	2234807,89
711	454896,17	2234798,45
712	454890,77	2234796,09
713	454892,09	2234795,22
714	454908,15	2234756,89
715	454912,72	2234758,91
716	454913,66	2234756,68
717	454913,06	2234755,52
718	454917,74	2234744,37
719	454918,78	2234744,80
720	454924,74	2234756,11
677	454922,62	2234761,16
Этап 2		
Контур 4		
721	456606,26	2234849,25
722	456605,80	2234854,95
723	456610,12	2234855,30
724	456610,38	2234860,34
725	456649,77	2234863,52
726	456650,10	2234911,88
727	456655,09	2234911,70
728	456655,11	2234913,96
729	456642,30	2234918,73
730	456643,23	2234929,04
731	456665,15	2234920,90
732	456664,99	2234911,33
733	456670,09	2234911,14

1	2	3
734	456669,74	2234859,16
735	456664,46	2234858,46
736	456664,32	2234849,60
737	456654,13	2234848,82
738	456609,88	2234845,25
739	456606,08	2234838,04
740	456584,21	2234849,57
741	456578,80	2234852,42
742	456578,98	2234858,53
743	456579,06	2234859,90
744	456574,02	2234860,34
745	456575,44	2234914,07
746	456581,32	2234917,17
747	456581,22	2234926,77
748	456601,09	2234934,52
749	456606,38	2234936,58
750	456610,00	2234927,26
751	456604,62	2234925,16
752	456590,72	2234919,92
753	456590,64	2234917,26
754	456595,73	2234917,31
755	456594,02	2234858,60
756	456592,93	2234856,28
721	456606,26	2234849,25
Контур 5		
757	457587,19	2235217,06
758	457591,80	2235219,15
759	457613,26	2235174,32
760	457608,90	2235171,70
761	457613,21	2235163,75
762	457610,26	2235153,95
763	457606,86	2235151,97
764	457600,28	2235153,66
765	457602,46	2235162,14
766	457600,35	2235166,54
767	457596,05	2235163,94
768	457576,24	2235205,25
769	457573,67	2235210,89
770	457571,44	2235209,87
771	457547,97	2235207,60
772	457546,07	2235213,51



1	2	3
773	457545,69	2235217,31
774	457576,76	2235220,37
775	457584,97	2235221,19
757	457587,19	2235217,06
Контур 6		
776	458902,28	2235962,75
777	458903,59	2235959,75
778	458912,24	2235963,55
779	458918,83	2235972,81
780	458924,16	2235976,06
781	458931,15	2235970,92
782	458911,50	2235949,03
783	458904,24	2235945,84
784	458899,66	2235943,83
785	458896,39	2235951,30
786	458893,67	2235957,48
787	458889,37	2235954,84
788	458862,21	2236016,74
789	458866,82	2236018,67
790	458865,09	2236022,49
791	458873,21	2236032,96
792	458879,63	2236041,70
793	458885,20	2236037,35
794	458887,04	2236034,57
795	458881,27	2236027,04
796	458879,01	2236023,97
797	458880,86	2236024,64
798	458882,50	2236020,28
799	458906,72	2235965,42
776	458902,28	2235962,75
Контур 7		
800	458997,94	2236019,51
801	459001,62	2236021,62
802	459003,07	2236022,16
803	458985,10	2236065,06
804	458980,53	2236063,10
805	458978,46	2236067,84
806	458962,10	2236064,15
807	458949,49	2236061,31
808	458952,38	2236052,08
809	458965,33	2236056,59

1	2	3
810	458966,80	2236057,22
811	458985,17	2236012,19
812	458989,86	2236014,88
813	458991,97	2236009,85
814	458993,13	2236007,08
815	458993,95	2236005,11
816	458992,38	2236003,03
817	458991,27	2236001,55
818	458993,64	2235997,41
819	458997,00	2235995,93
820	459000,90	2235997,72
821	459005,38	2236003,70
822	459002,18	2236010,60
800	458997,94	2236019,51
Этап 3		
Контур 8		
823	462630,96	2238190,74
824	462639,05	2238181,94
825	462643,87	2238184,07
826	462646,37	2238191,29
827	462642,02	2238200,89
828	462646,37	2238203,52
829	462620,61	2238246,74
830	462616,03	2238244,53
831	462614,05	2238249,02
832	462606,57	2238247,46
833	462599,60	2238246,45
834	462596,88	2238245,30
835	462601,56	2238236,58
836	462602,90	2238237,44
837	462628,92	2238192,98
823	462630,96	2238190,74
Контур 9		
838	465325,41	2239852,54
839	465318,57	2239854,57
840	465093,53	2239720,08
841	464903,52	2239608,43
842	464897,40	2239609,83
843	464887,14	2239603,38
844	464885,33	2239595,44
845	464755,39	2239513,77

1	2	3
846	464754,26	2239510,39
847	464752,39	2239505,75
848	464741,20	2239510,94
849	464737,26	2239512,77
850	464741,19	2239524,93
851	464870,32	2239606,09
852	464872,13	2239614,03
853	464894,31	2239627,97
854	464900,72	2239626,51
855	465084,86	2239734,71
856	465316,70	2239873,26
857	465329,89	2239868,99
838	465325,41	2239852,54
Этап 4		
Контур 10		
858	466396,74	2240517,06
859	466390,17	2240510,45
860	466394,64	2240502,41
861	466395,54	2240502,86
862	466410,49	2240475,95
863	466409,65	2240475,40
864	466411,29	2240472,46
865	466418,50	2240473,96
866	466417,69	2240479,21
867	466414,72	2240478,74
868	466413,84	2240478,16
869	466399,02	2240504,82
870	466399,89	2240505,33
871	466397,56	2240509,51
872	466399,75	2240511,65
858	466396,74	2240517,06
Контур 11		
873	466515,66	2240654,74
874	466510,00	2240637,86
875	466511,61	2240632,28
876	466523,30	2240629,24
877	466524,56	2240634,08
878	466526,46	2240639,77
879	466531,28	2240654,13
880	466575,24	2240643,06
881	466667,05	2240686,09

1	2	3
882	466754,13	2240722,08
883	466770,68	2240717,66
884	466773,55	2240728,39
885	466780,22	2240729,05
886	466814,63	2240732,53
887	466816,24	2240736,94
888	466816,25	2240737,63
889	466820,91	2240738,08
890	466833,26	2240739,35
891	466831,54	2240756,16
892	466820,08	2240755,09
893	466816,62	2240754,69
894	466816,73	2240759,78
895	466776,20	2240755,79
896	466766,21	2240754,80
897	466764,00	2240747,55
898	466757,80	2240746,94
899	466756,02	2240740,26
900	466748,02	2240796,13
901	466758,03	2240799,85
902	466764,85	2240802,58
903	466771,50	2240805,69
904	466776,50	2240808,39
905	466817,75	2240807,48
906	466817,13	2240778,48
907	466933,22	2240777,02
908	466961,33	2240777,92
909	466994,45	2240779,60
910	467030,44	2240780,04
911	467063,73	2240779,03
912	467099,32	2240778,05
913	467133,99	2240778,61
914	467168,58	2240775,92
915	467204,05	2240768,63
916	467238,55	2240760,97
917	467274,47	2240752,45
918	467311,38	2240744,05
919	467344,55	2240734,65
920	467378,54	2240723,46
921	467413,67	2240711,50
922	467455,66	2240699,74

1	2	3
923	467489,61	2240695,63
924	467503,02	2240692,82
925	467520,02	2240689,67
926	467525,47	2240689,58
927	467530,91	2240689,96
928	467536,30	2240690,78
929	467541,60	2240692,05
930	467546,77	2240693,75
931	467549,42	2240695,48
932	467551,93	2240697,40
933	467554,28	2240699,52
934	467557,43	2240702,85
935	467560,13	2240705,94
936	467562,65	2240709,19
937	467564,97	2240712,58
938	467568,21	2240719,60
939	467570,96	2240726,83
940	467573,20	2240734,23
941	467577,79	2240759,61
942	467581,02	2240775,31
943	467581,05	2240784,25
944	467584,24	2240795,33
945	467587,48	2240795,85
946	467586,53	2240801,78
947	467579,52	2240800,66
948	467575,06	2240785,11
949	467575,02	2240775,93
950	467571,90	2240760,75
951	467567,34	2240735,55
952	467565,26	2240728,72
953	467562,73	2240722,05
954	467559,75	2240715,56
955	467557,68	2240712,56
956	467555,45	2240709,69
957	467553,05	2240706,95
958	467550,01	2240703,74
959	467548,16	2240702,08
960	467546,21	2240700,56
961	467544,15	2240699,17
962	467539,61	2240697,72
963	467534,97	2240696,63

1	2	3
964	467530,25	2240695,92
965	467525,50	2240695,59
966	467520,73	2240695,64
967	467504,18	2240698,71
968	467490,58	2240701,55
969	467456,84	2240705,64
970	467415,45	2240717,24
971	467380,44	2240729,15
972	467346,31	2240740,39
973	467312,87	2240749,86
974	467275,83	2240758,30
975	467239,89	2240766,81
976	467205,30	2240774,50
977	467169,42	2240781,87
978	467134,18	2240784,61
979	467099,36	2240784,05
980	467063,90	2240785,03
981	467030,49	2240786,04
982	466994,26	2240785,59
983	466961,08	2240783,92
984	466933,16	2240783,02
985	466822,64	2240784,39
986	466822,79	2240812,37
987	466817,85	2240812,48
988	466817,83	2240811,50
989	466778,09	2240812,35
990	466778,13	2240813,35
991	466776,05	2240813,40
992	466774,80	2240813,40
993	466742,54	2240799,17
994	466743,25	2240794,22
995	466744,20	2240794,59
996	466753,39	2240730,41
997	466752,09	2240725,57
998	466665,44	2240689,75
999	466599,56	2240658,87
1000	466673,10	2240698,19
1001	466673,10	2240698,20
1002	466659,88	2240722,88
1003	466585,25	2240682,90
1004	466540,09	2240694,82

1	2	3
1005	466540,33	2240689,59
1006	466537,32	2240690,38
1007	466525,98	2240693,38
1008	466523,22	2240685,15
1009	466517,50	2240668,08
1010	466519,87	2240667,29
1011	466518,09	2240661,98
1012	466435,31	2240632,50
1013	466432,53	2240634,74
1014	466428,76	2240630,07
1015	466434,16	2240625,72
873	466515,66	2240654,74
Внутренний контур 1		
1016	466532,56	2240657,94
1017	466574,84	2240647,28
1018	466587,69	2240653,31
1019	466535,59	2240666,99
1016	466532,56	2240657,94
Контур 12		
1020	467060,60	2240605,96
1021	467050,63	2240606,69
1022	467051,90	2240624,32
1023	467045,89	2240624,61
1024	467046,66	2240635,59
1025	467052,65	2240635,16
1026	467052,96	2240639,90
1027	467053,03	2240640,93
1028	467048,04	2240641,21
1029	467052,15	2240698,95
1030	467057,16	2240698,93
1031	467058,05	2240711,49
1032	467058,51	2240717,97
1033	467074,87	2240722,64
1034	467077,62	2240713,04
1035	467072,81	2240711,66
1036	467067,99	2240710,28
1037	467067,18	2240698,89
1038	467072,17	2240698,60
1039	467068,01	2240640,08
1040	467063,02	2240640,44
1041	467062,19	2240628,48

1	2	3
1042	467060,61	2240605,96
1020	467060,60	2240605,96
Контур 13		
1043	468024,17	2240343,77
1044	467994,54	2240356,75
1045	467973,87	2240362,75
1046	467939,72	2240362,14
1047	467932,59	2240356,33
1048	467908,80	2240357,25
1049	467901,76	2240355,74
1050	467872,70	2240367,08
1051	467843,67	2240378,95
1052	467825,61	2240386,70
1053	467789,66	2240405,22
1054	467769,04	2240422,13
1055	467758,50	2240429,13
1056	467739,28	2240441,88
1057	467719,43	2240454,60
1058	467700,27	2240465,01
1059	467701,98	2240468,03
1060	467670,49	2240485,70
1061	467634,91	2240506,87
1062	467601,38	2240526,96
1063	467599,71	2240523,81
1064	467598,86	2240524,34
1065	467584,56	2240497,43
1066	467585,43	2240496,93
1067	467583,32	2240492,96
1068	467550,31	2240496,90
1069	467550,95	2240502,40
1070	467551,30	2240502,83
1071	467579,95	2240499,40
1072	467580,22	2240499,92
1073	467581,09	2240499,42
1074	467595,46	2240526,47
1075	467594,61	2240527,00
1076	467599,05	2240535,35
1077	467637,98	2240512,02
1078	467673,49	2240490,89
1079	467710,17	2240470,32
1080	467708,50	2240467,37



1	2	3
1081	467722,48	2240459,76
1082	467742,56	2240446,91
1083	467761,82	2240434,12
1084	467772,61	2240426,96
1085	467792,97	2240410,26
1086	467828,17	2240392,13
1087	467845,99	2240384,48
1088	467874,93	2240372,65
1089	467902,26	2240361,99
1090	467908,28	2240363,28
1091	467930,56	2240362,41
1092	467937,53	2240368,11
1093	467974,67	2240368,76
1094	467996,61	2240362,40
1095	468026,19	2240349,11
1043	468024,17	2240343,77

Примечание.


Список используемых сокращений:

кв. – квадратный;

км – километр;

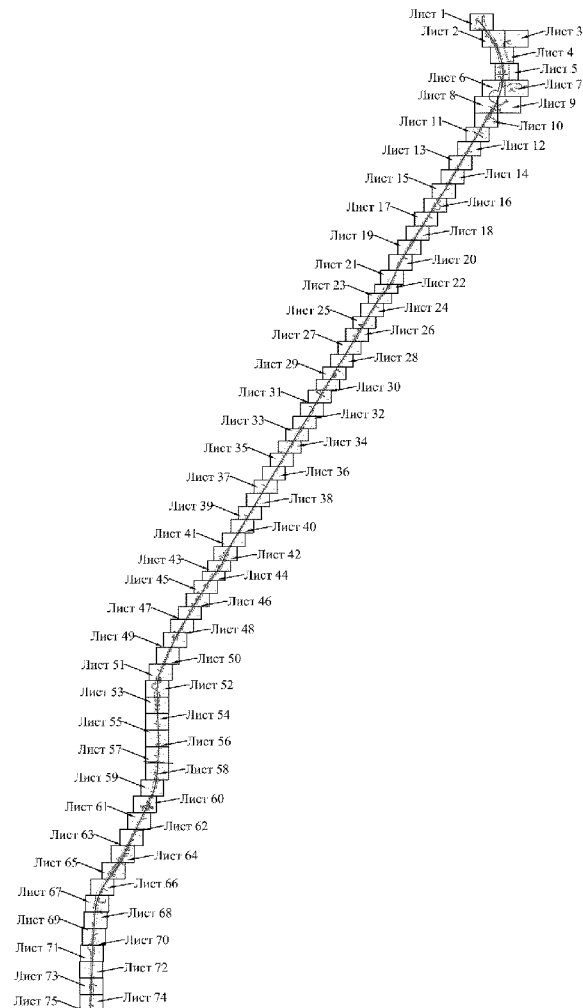
пос. – поселок.

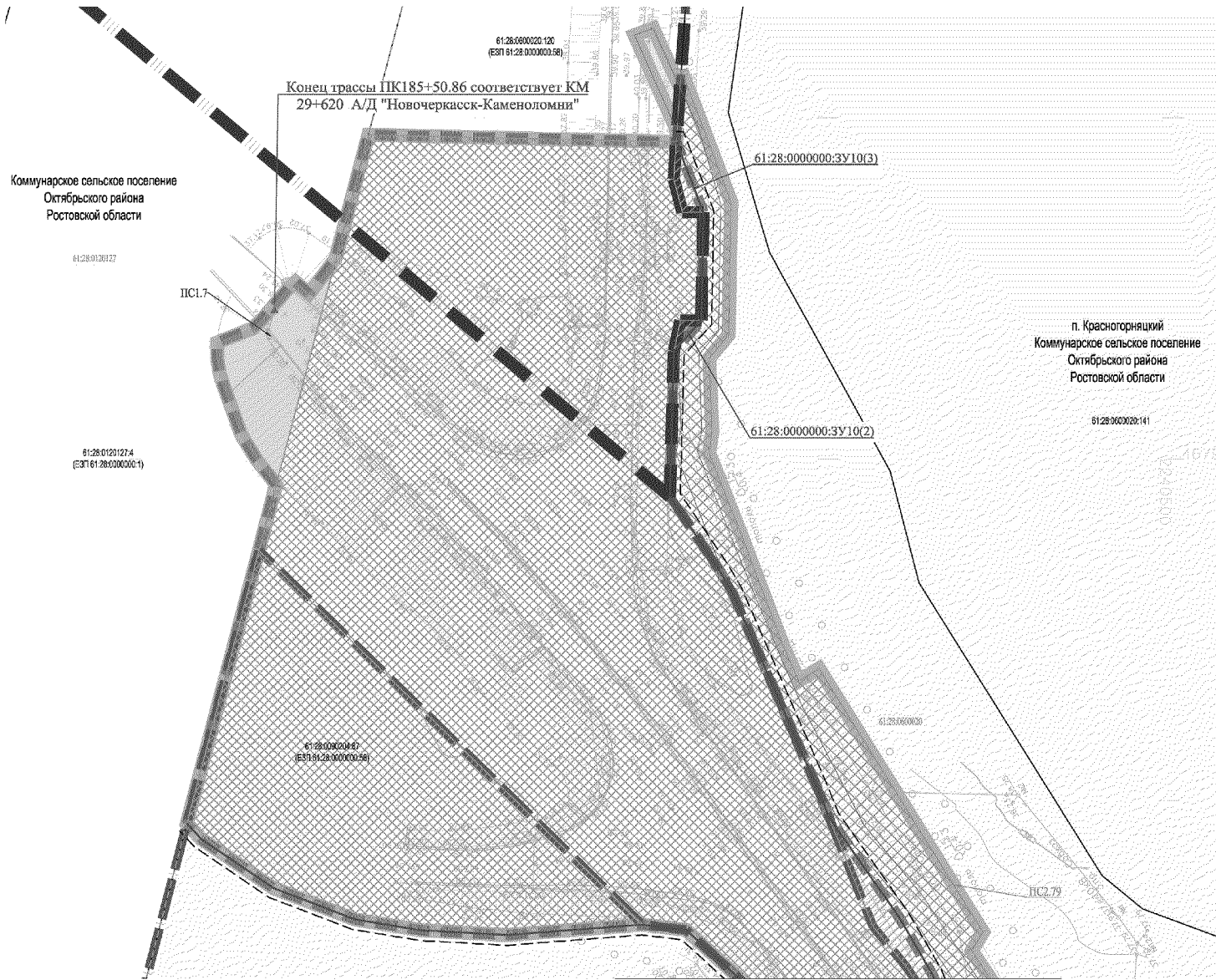
Начальник управления  
документационного обеспечения  
Правительства Ростовской области



В.В. Лозин





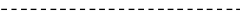
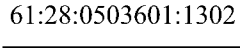
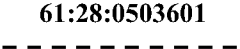


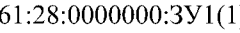
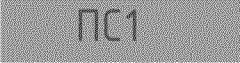



**ЧЕРТЕЖ**  
межевания территории размещения линейного объекта «Реконструкция автомобильной дороги  
общего пользования межмуниципального значения г. Новочеркасск – пос. Каменоломни в Октябрьском районе»











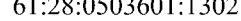



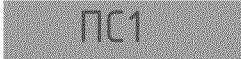



Линия совмещения с листом 2

## Условные обозначения:

	– граница территории, в отношении которой осуществляется подготовка проекта межевания;
	– граница полосы отвода линейного объекта;
	– граница населенного пункта;
	– земли населенного пункта;
	– граница муниципального образования;
	– красная линия;
	– линия отступа от красной линии;
	– номер и граница существующего земельного участка;
	– номер и граница кадастрового квартала;
	– существующий элемент планировочной структуры;
	– граница образуемого земельного участка;
	– кадастровый номер образуемого земельного участка;
	– номер и граница публичного сервитута на пересечении автомобильной дороги с железнодорожными путями общего пользования на земельных участках, находящихся в государственной собственности Российской Федерации;
	– номер и граница публичного сервитута для размещения линейного объекта (объекта электросетевого хозяйства), подлежащего реконструкции в связи с изменением его местоположения;
	– номер и граница публичного сервитута для размещения линейного объекта (объекта системы газоснабжения), подлежащего реконструкции в связи с изменением его местоположения;
	– номер и граница сервитута, устанавливаемого для организации строительства (складирование строительных и иных материалов, размещение временных или вспомогательных сооружений).








## Условные обозначения:

	– граница территории, в отношении которой осуществляется подготовка проекта межевания;
	– граница полосы отвода линейного объекта;
	– граница населенного пункта;
	– земли населенного пункта;
	– граница муниципального образования;
	– красная линия;
	– линия отступа от красной линии;
61:28:0503601:1302	– номер и граница существующего земельного участка;
	– номер и граница кадастрового квартала;
61:28:0503601	– существующий элемент планировочной структуры;
	– граница образуемого земельного участка;
	– кадастровый номер образуемого земельного участка;
61:28:0000000:ЗУ1(1)	– номер и граница публичного сервитута на пересечении автомобильной дороги с железнодорожными путями общего пользования на земельных участках, находящихся в государственной собственности Российской Федерации;
	– номер и граница публичного сервитута для размещения линейного объекта (объекта электросетевого хозяйства), подлежащего реконструкции в связи с изменением его местоположения;
	– номер и граница сервитута, устанавливаемого для организации строительства (складирование строительных и иных материалов, размещение временных или вспомогательных сооружений);
	– придорожная полоса.
	










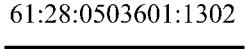
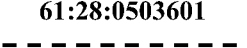






## Условные обозначения:

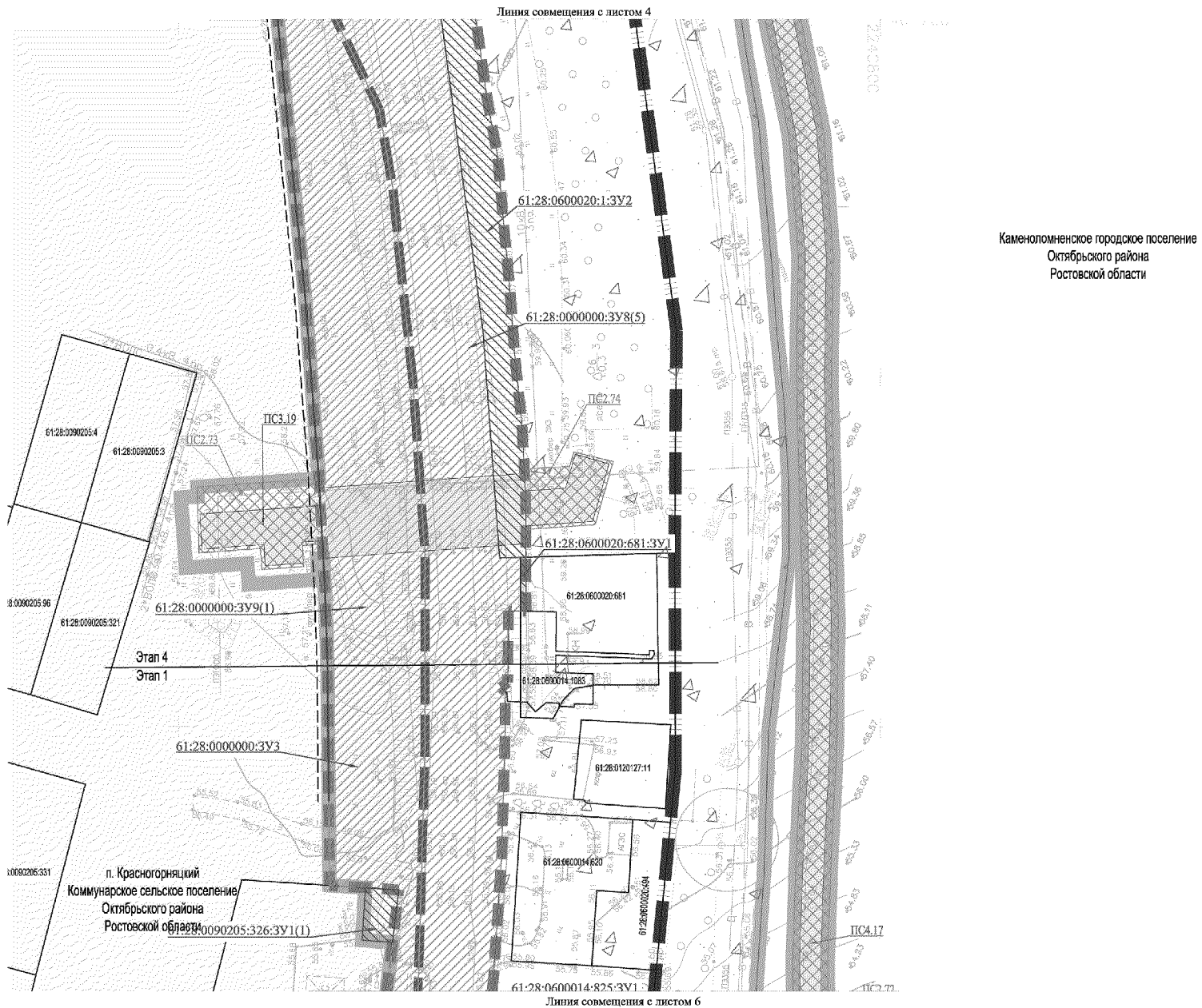
- граница территории, в отношении которой осуществляется подготовка проекта межевания;
-  — граница полосы отвода линейного объекта;
-  — граница населенного пункта;
- земли населенного пункта;
-  — граница муниципального образования;
-  — номер и граница публичного сервитута для размещения линейного объекта (объекта электросетевого хозяйства), подлежащего реконструкции в связи с изменением его местоположения;
-  — номер и граница сервитута, устанавливаемого для организации строительства (складирование строительных и иных материалов, размещение временных или вспомогательных сооружений).







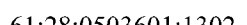


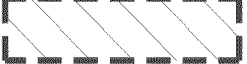








## Условные обозначения:

	– граница территории, в отношении которой осуществляется подготовка проекта межевания;
	– граница полосы отвода линейного объекта;
	– граница населенного пункта;
	– земли населенного пункта;
	– граница муниципального образования;
	– красная линия;
	– линия отступа от красной линии;
	– номер и граница существующего земельного участка;
	– номер и граница кадастрового квартала;
	– существующий элемент планировочной структуры;
	– граница образуемого земельного участка;
	– кадастровый номер образуемого земельного участка;
	– номер и граница публичного сервитута для размещения линейного объекта (объекта электросетевого хозяйства), подлежащего реконструкции в связи с изменением его местоположения;
	– номер и граница сервитута, устанавливаемого для организации строительства (складирование строительных и иных материалов, размещение временных или вспомогательных сооружений);
	– придорожная полоса.





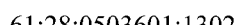


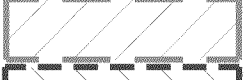








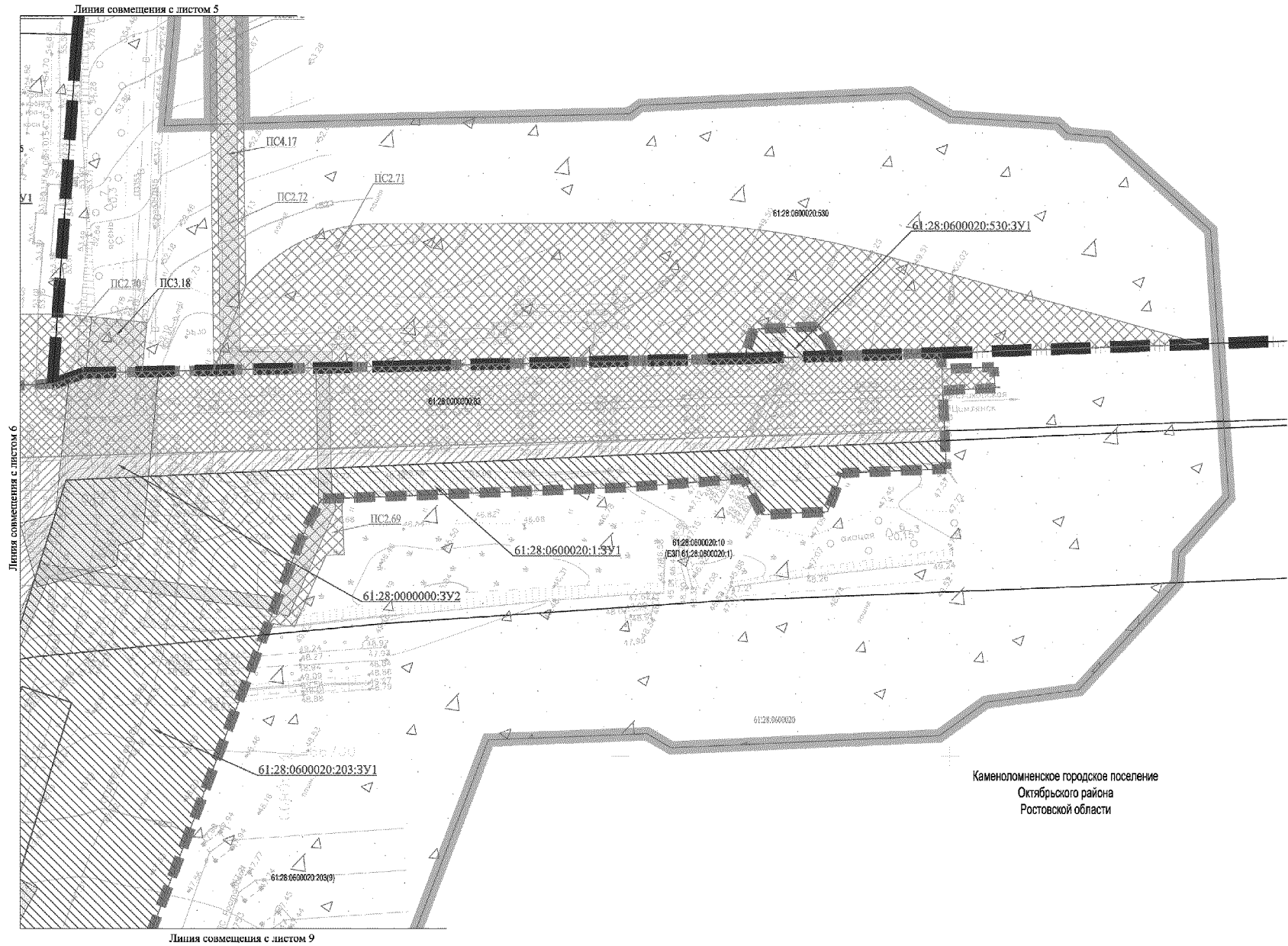
## Условные обозначения:

	– граница территории, в отношении которой осуществляется подготовка проекта межевания;
	– граница полосы отвода линейного объекта;
	– граница населенного пункта;
	– земли населенного пункта;
	– граница муниципального образования;
61:28:0503601:1302	– номер и граница существующего земельного участка;
<b>61:28:0503601</b>	– номер и граница кадастрового квартала;
	– существующий элемент планировочной структуры;
	– граница образуемого земельного участка;
	– граница земельного участка, в том числе предполагаемого к изъятию для государственных и (или) муниципальных нужд;
	– красная линия;
	– линия отступа от красной линии;
61:28:0000000:ЗУ1(1)	– кадастровый номер образуемого земельного участка;
	– номер и граница публичного сервитута для размещения линейных объектов (водопроводные сети), подлежащие реконструкции в связи с изменением их местоположения;
	– номер и граница публичного сервитута для размещения линейного объекта (объекта электросетевого хозяйства), подлежащего реконструкции в связи с изменением его местоположения;
	– номер и граница сервитута, устанавливаемого для организации строительства (складирование строительных и иных материалов, размещение временных или вспомогательных сооружений).
	– придорожная полоса.













## Условные обозначения:

	– граница территории, в отношении которой осуществляется подготовка проекта межевания;
	– граница полосы отвода линейного объекта;
	– граница населенного пункта;
	– земли населенного пункта;
	– граница муниципального образования;
61:28:0503601:1302	– номер и граница существующего земельного участка;
	– номер и граница кадастрового квартала;
61:28:0503601	– существующий элемент планировочной структуры;
	– граница образуемого земельного участка;
	– граница земельного участка, в том числе предполагаемого к изъятию для государственных и (или) муниципальных нужд;
	– красная линия;
	– линия отступа от красной линии;
61:28:0000000:3У1(1)	– кадастровый номер образуемого земельного участка;
	– номер и граница публичного сервитута для размещения линейных объектов (водопроводные сети), подлежащих реконструкции в связи с изменением их местоположения;
	– номер и граница публичного сервитута для размещения линейного объекта (объекта электросетевого хозяйства), подлежащего реконструкции в связи с изменением его местоположения;
	– номер и граница сервитута, устанавливаемого для организации строительства (складирование строительных и иных материалов, размещение временных или вспомогательных сооружений);
	– придорожная полоса.




## Условные обозначения:


	– граница территории, в отношении которой осуществляется подготовка проекта межевания;
	– граница полосы отвода линейного объекта;
61:28:0503601:1302	– граница муниципального образования;
	– номер и граница существующего земельного участка;
61:28:0503601	– номер и граница кадастрового квартала;
	– существующий элемент планировочной структуры;
	– граница образуемого земельного участка;
	– граница земельного участка, в том числе предполагаемого к изъятию для государственных и (или) муниципальных нужд;
61:28:0000000:3У1(1)	– кадастровый номер образуемого земельного участка;
	– номер и граница публичного сервитута для размещения линейных объектов (водопроводные сети), подлежащих реконструкции в связи с изменением их местоположения;
	– номер и граница публичного сервитута для размещения линейного объекта (объекта электросетевого хозяйства), подлежащего реконструкции в связи с изменением его местоположения;
	– номер и граница сервитута, устанавливаемого для организации строительства (складирование строительных и иных материалов, размещение временных или вспомогательных сооружений);
	– придорожная полоса.

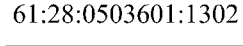


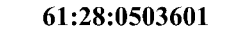



## Условные обозначения:

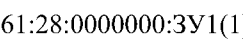
- 


 – граница территории, в отношении которой осуществляется подготовка проекта межевания;
- 


 – граница полосы отвода линейного объекта;
- 


 – номер и граница существующего земельного участка;
- 


 – номер и граница кадастрового квартала;
- 

 – граница образуемого земельного участка;
- 

 – граница земельного участка, в том числе предполагаемого к изъятию для государственных и (или) муниципальных нужд;
- 

 – кадастровый номер образуемого земельного участка;
- 



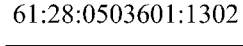
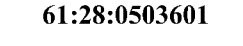

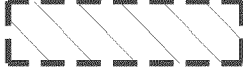
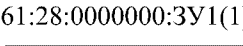




 – номер и граница сервитута, устанавливаемого для организации строительства (складирование строительных и иных материалов, размещение временных или вспомогательных сооружений);
- 

 – номер и граница сервитута, необходимого для временного занятия земель на период строительно-монтажных работ в границах участков индивидуальной жилой застройки, участков ведения личного подсобного хозяйства и крестьянско-фермерского хозяйства;
- 

 – придорожная полоса.




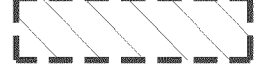



## Условные обозначения:

- 
 – граница территории, в отношении которой осуществляется подготовка проекта межевания;
- 
 – граница полосы отвода линейного объекта;
- 
 – номер и граница существующего земельного участка;
- 
 – номер и граница кадастрового квартала;
- 
 – граница образуемого земельного участка;
- 
 – граница земельного участка, в том числе предполагаемого к изъятию для государственных и (или) муниципальных нужд;
- 
 – кадастровый номер образуемого земельного участка;
- 
 – номер и граница сервитута, устанавливаемого для организации строительства (складирование строительных и иных материалов, размещение временных или вспомогательных сооружений);
- 
 – номер и граница публичного сервитута для размещения линейных объектов (водопроводные сети), подлежащих реконструкции в связи с изменением их местоположения;
- 
 – номер и граница публичного сервитута для размещения линейных объектов (объектов электросетевого хозяйства), подлежащих реконструкции в связи с изменением их местоположения;
- 
 – придорожная полоса.




## Условные обозначения:

- |   |  |
|---|--|
|  | – граница территории, в отношении которой осуществляется подготовка проекта межевания;   |
| <p>61:28:0503601:1302</p> <hr/>   | – граница полосы отвода линейного объекта;   |
| <p><b>61:28:0503601</b></p> <hr style="border-top: 1px dashed black;"/>           | – номер и граница существующего земельного участка;  |
|  | – номер и граница кадастрового квартала;   |
|  | – существующий элемент планировочной структуры;  |
|  | – граница образуемого земельного участка;  |
| <p>61:28:0000000:3У1(1)</p>   | – граница земельного участка, в том числе предполагаемого к изъятию для государственных и (или) муниципальных нужд;  |
|  | – кадастровый номер образуемого земельного участка;  |
|   | – номер и граница сервитута, устанавливаемого для организации строительства (складирование строительных и иных материалов, размещение временных или вспомогательных сооружений); |
|   | – придорожная полоса.  |






## Условные обозначения:


- 
  - граница территории, в отношении которой осуществляется подготовка проекта межевания;
- 61:28:0503601:1302

---

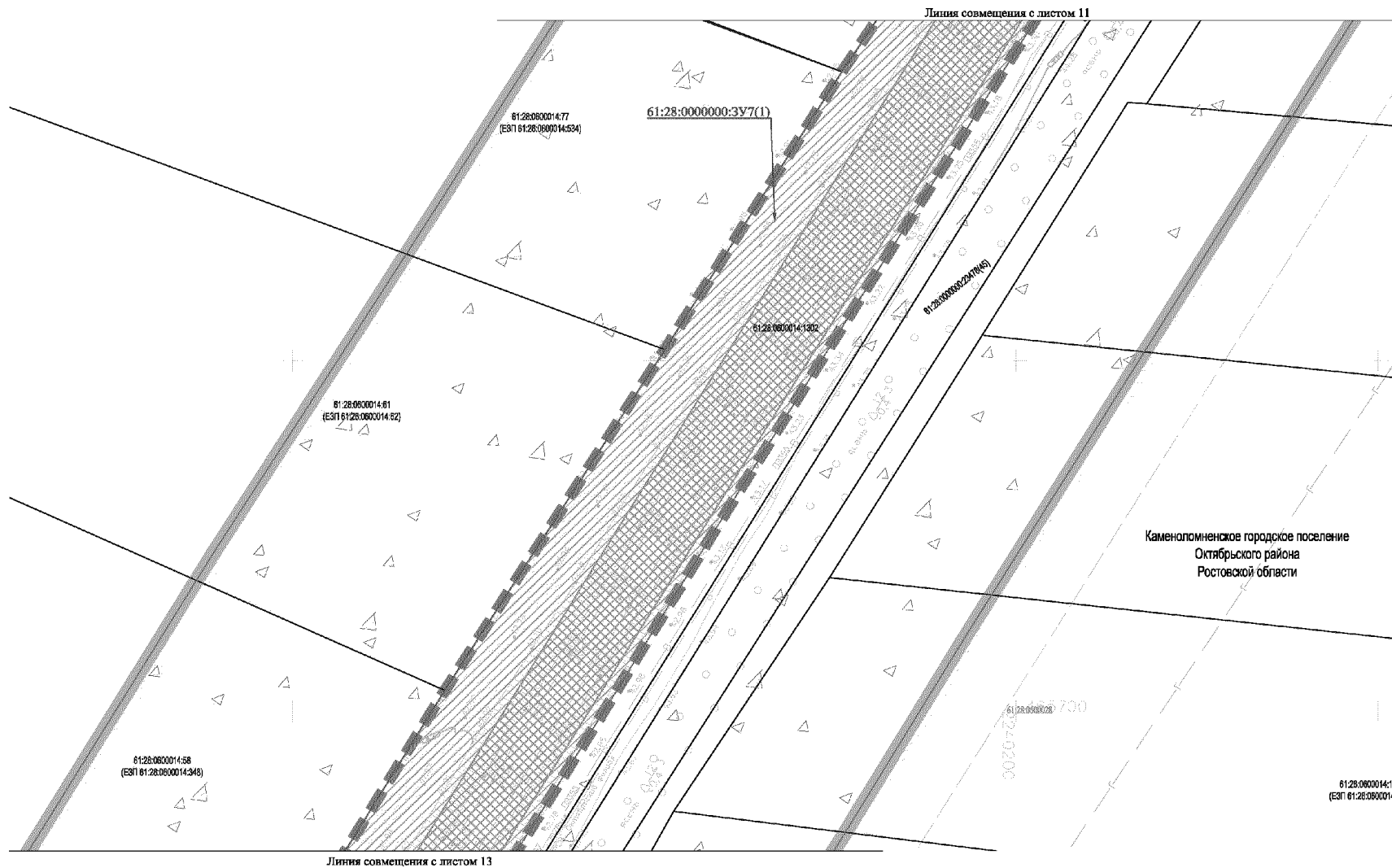
**61:28:0503601**

---



  - граница полосы отвода линейного объекта;
  - номер и граница существующего земельного участка;
  - номер и граница кадастрового квартала;
  - существующий элемент планировочной структуры;
- 
  - граница образуемого земельного участка;
- 
  - граница земельного участка, в том числе предполагаемого к изъятию для государственных и (или) муниципальных нужд;
- 61:28:0000000:3У1(1)


  - кадастровый номер образуемого земельного участка;
- 
  - придорожная полоса.






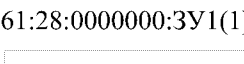




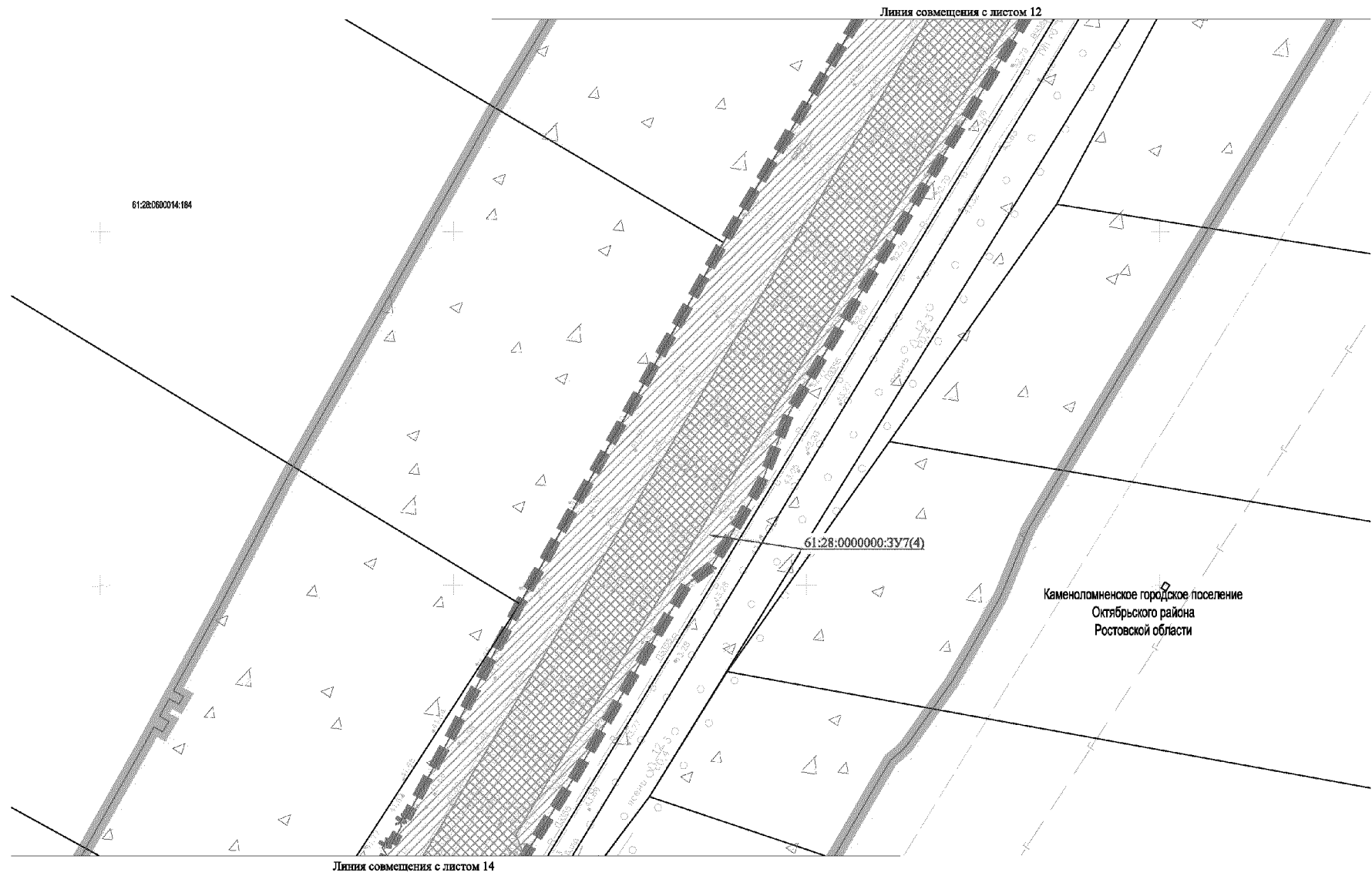
## Условные обозначения:

- 
  - граница территории, в отношении которой осуществляется подготовка проекта межевания;
- 61:28:0503601:1302



  - граница полосы отвода линейного объекта;
- 61:28:0503601**


  - номер и граница существующего земельного участка;
- 
  - номер и граница кадастрового квартала;
- 
  - существующий элемент планировочной структуры;
- 61:28:0000000:3У1(1)


  - граница образуемого земельного участка;
- 
  - кадастровый номер образуемого земельного участка;
- 
  - придорожная полоса.





## Условные обозначения:


- 
  - граница территории, в отношении которой осуществляется подготовка проекта межевания;
- 61:28:0503601:1302

---

  - граница полосы отвода линейного объекта;
- 61:28:0503601**







---

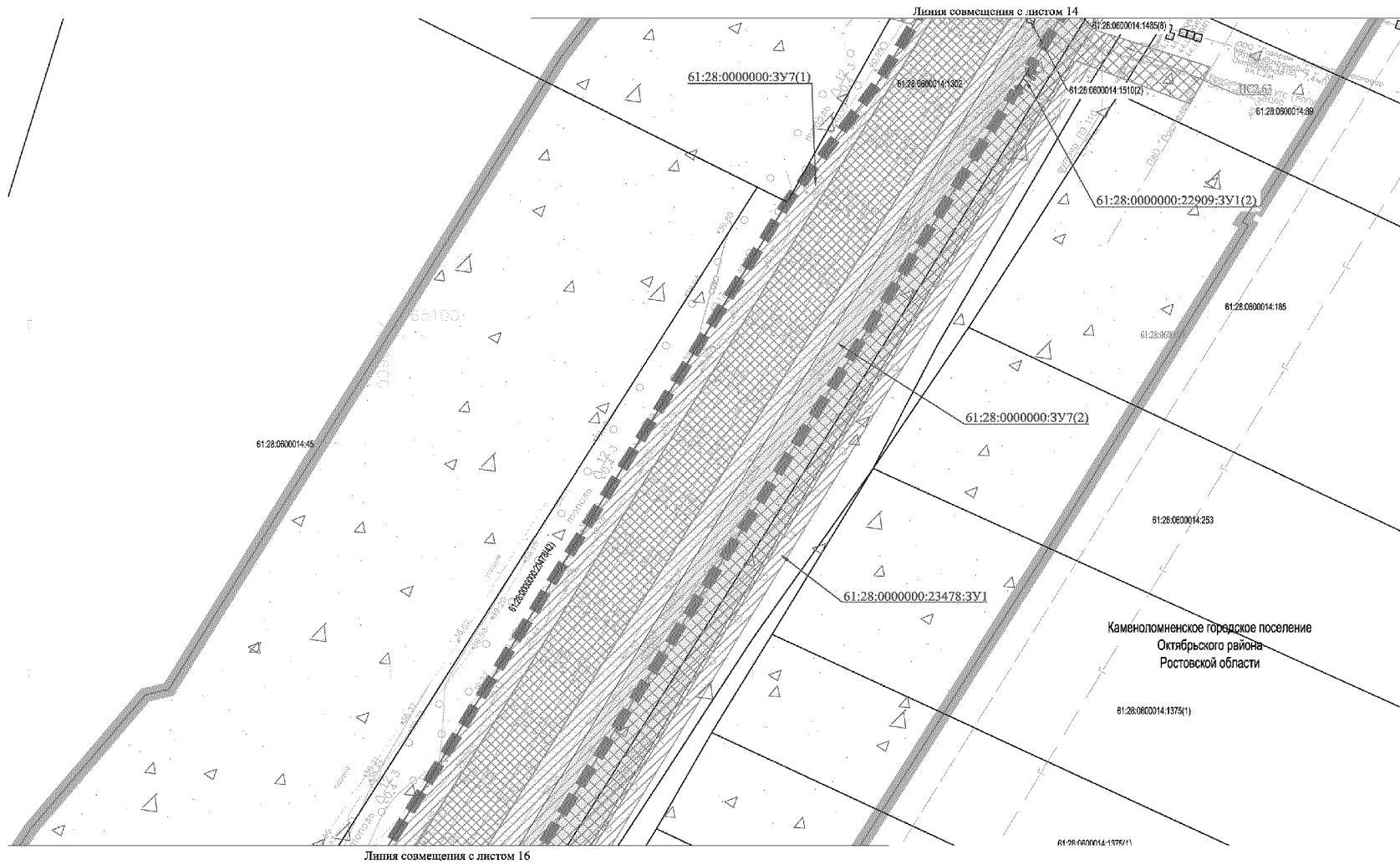
  - номер и граница существующего земельного участка;
- 
  - номер и граница кадастрового квартала;
- 
  - существующий элемент планировочной структуры;
- 61:28:0000000:ЗУ1(1)

  - граница образуемого земельного участка;
- 
  - кадастровый номер образуемого земельного участка;
- придорожная полоса.








## Условные обозначения:

- |   |  |
|---|--|
| <br>61:28:0503601:1302 | – граница территории, в отношении которой осуществляется подготовка проекта межевания;   |
| <br>61:28:0503601      | – граница полосы отвода линейного объекта;   |
|                        | – номер и граница существующего земельного участка;  |
|                        | – номер и граница кадастрового квартала;   |
| 61:28:0000000:3У1(1)  | – существующий элемент планировочной структуры;  |
|                        | – граница образуемого земельного участка;  |
|                        | – кадастровый номер образуемого земельного участка;  |
|   | – номер и граница публичного сервитута для размещения линейных объектов (водопроводные сети), подлежащие реконструкции в связи с изменением их местоположения;                     |
|   | – номер и граница сервитута, устанавливаемого для временного занятия земель для складирования строительных и иных материалов, размещение временных или вспомогательных сооружений; |
|   | – придорожная полоса.  |



## Условные обозначения:

	– граница территории, в отношении которой осуществляется подготовка проекта межевания;
<p>61:28:0503601:1302</p> <hr/>	– граница полосы отвода линейного объекта;
<p><b>61:28:0503601</b></p> <hr/>	– номер и граница существующего земельного участка;
	– номер и граница кадастрового квартала;
	– существующий элемент планировочной структуры;
<p>61:28:0000000:ЗУ1(1)</p>	– граница образуемого земельного участка;
	– кадастровый номер образуемого земельного участка;
	– номер и граница сервитута, устанавливаемого для временного занятия земель для складирования строительных и иных материалов, размещение временных или вспомогательных сооружений;
	– придорожная полоса.



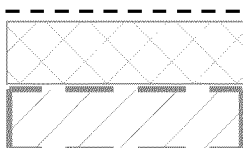


## Условные обозначения:

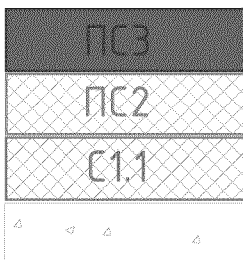


61:28:0503601:1302

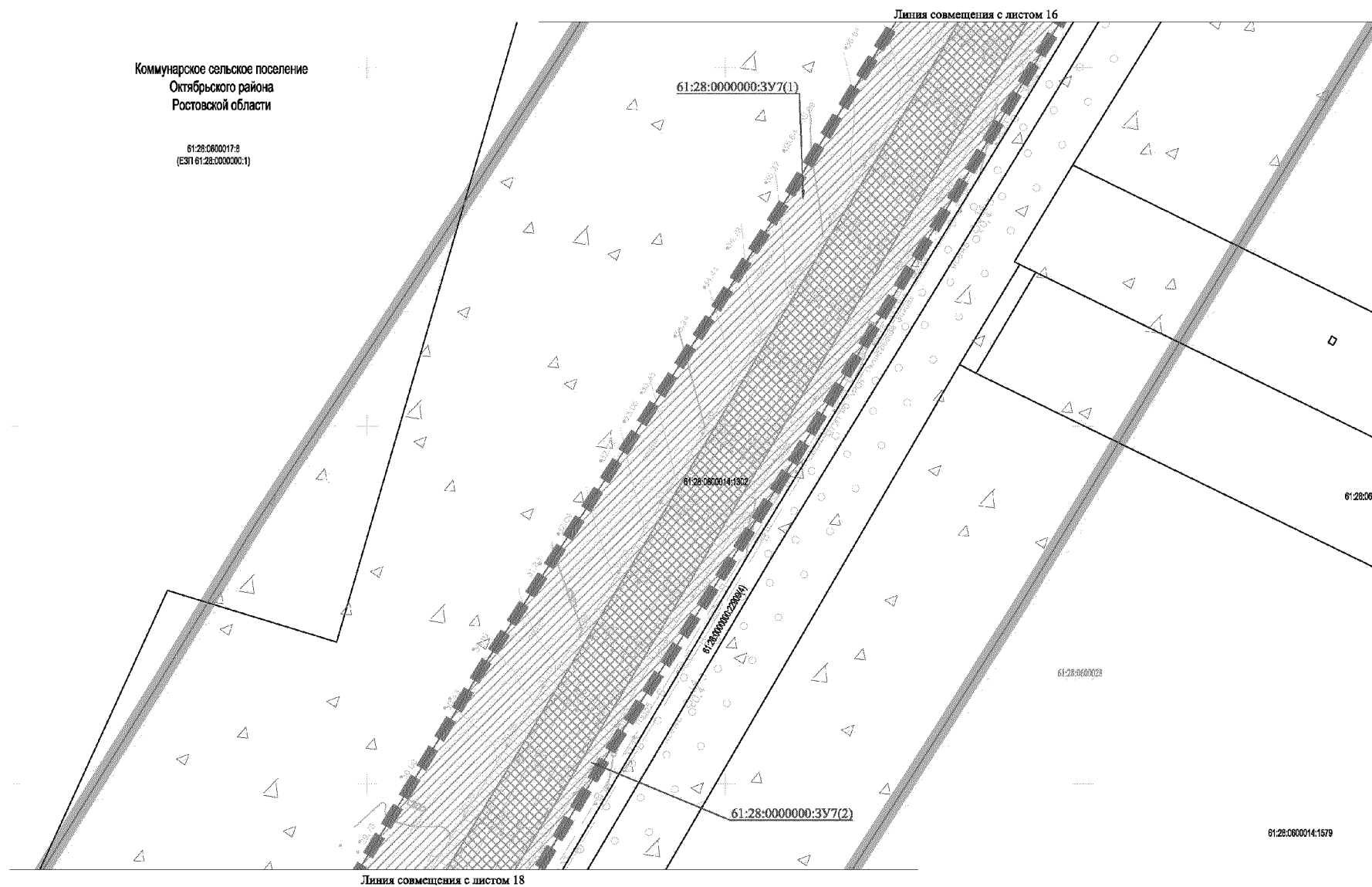
61:28:0503601








61:28:0000000:ЗУ1(1)



- граница территории, в отношении которой осуществляется подготовка проекта межевания;
- граница полосы отвода линейного объекта;
- номер и граница существующего земельного участка;
- номер и граница кадастрового квартала;
- существующий элемент планировочной структуры;
- граница образуемого земельного участка;
- кадастровый номер образуемого земельного участка;
- номер и граница публичного сервитута для размещения линейных объектов (водопроводные сети), подлежащих реконструкции в связи с изменением их местоположения;
- номер и граница сервитута, устанавливаемого для временного занятия земель для складирования строительных и иных материалов, размещения временных или вспомогательных сооружений;
- номер и граница сервитута, устанавливаемого для временного занятия земель для складирования строительных и иных материалов, размещения временных или вспомогательных сооружений;
- придорожная полоса.









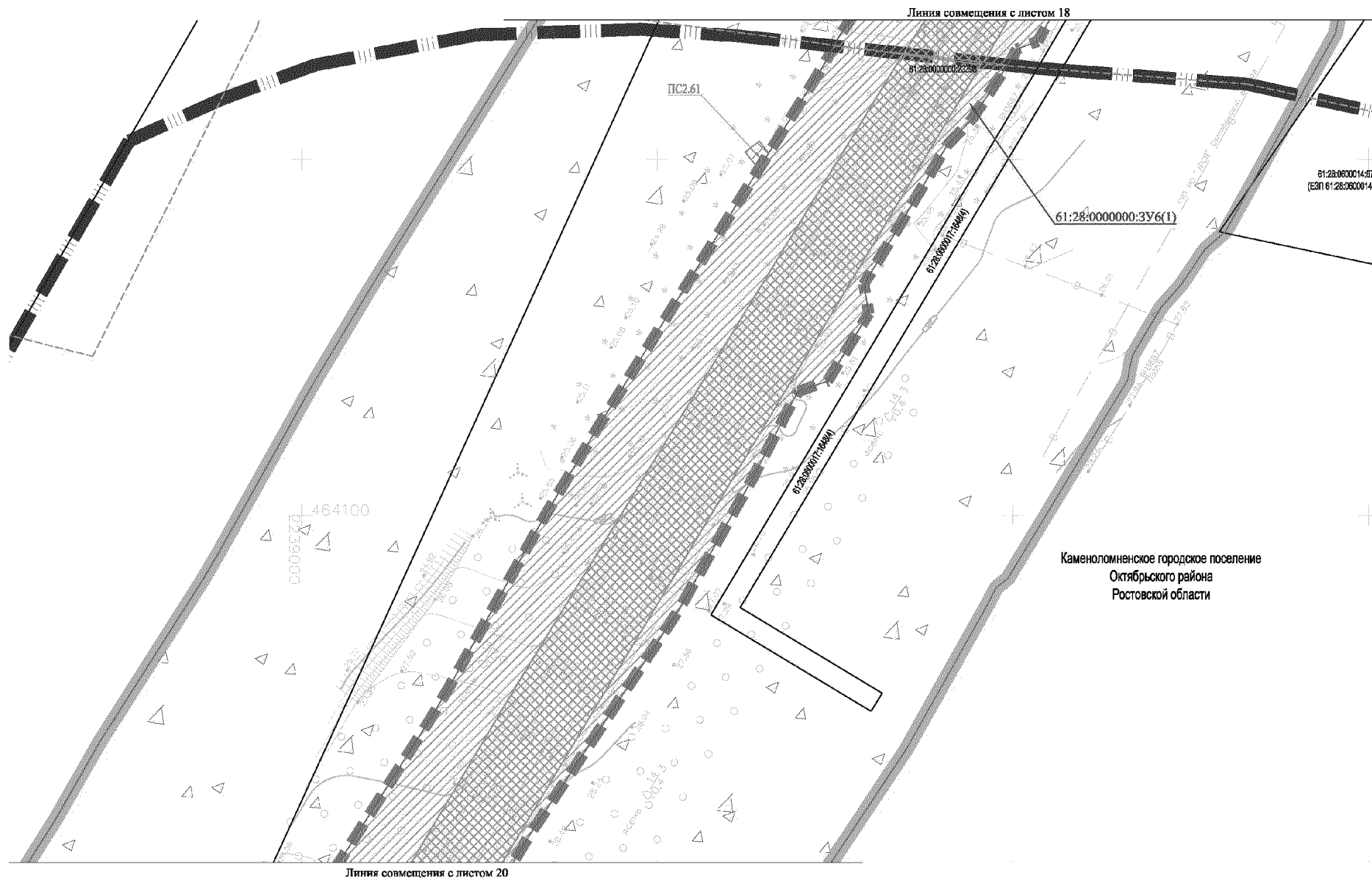
## Условные обозначения:

	– граница территории, в отношении которой осуществляется подготовка проекта межевания;
61:28:0503601:1302	– граница полосы отвода линейного объекта;
	– номер и граница существующего земельного участка;
<b>61:28:0503601</b>	– номер и граница кадастрового квартала;
	– существующий элемент планировочной структуры;
	– граница образуемого земельного участка;
61:28:0000000:ЗУ1(1)	– кадастровый номер образуемого земельного участка;
	– придорожная полоса.












## Условные обозначения:

- |   |  |
|---|--|
|  | – граница территории, в отношении которой осуществляется подготовка проекта межевания;   |
| 61:28:0503601:1302  | – граница полосы отвода линейного объекта;   |
|  | – номер и граница существующего земельного участка;  |
| 61:28:0503601   | – номер и граница кадастрового квартала;   |
|  | – существующий элемент планировочной структуры;  |
|  | – граница образуемого земельного участка;  |
| 61:28:0000000:ЗУ1(1)  | – кадастровый номер образуемого земельного участка;  |
|  | – номер и граница сервитута, устанавливаемого для временного занятия земель для складирования строительных и иных материалов, размещения временных или вспомогательных сооружений; |
|  | – придорожная полоса.  |










## Условные обозначения:


	– граница территории, в отношении которой осуществляется подготовка проекта межевания;
	– граница полосы отвода линейного объекта;
	– граница муниципального образования;
61:28:0503601:1302	– номер и граница существующего земельного участка;
	
61:28:0503601	– номер и граница кадастрового квартала;
	
	– существующий элемент планировочной структуры;
	– граница образуемого земельного участка;
61:28:0000000:ЗУ1(1)	– кадастровый номер образуемого земельного участка;
	– номер и граница сервитута, устанавливаемого для временного занятия земель для складирования строительных и иных материалов, размещения временных или вспомогательных сооружений;
	– придорожная полоса.












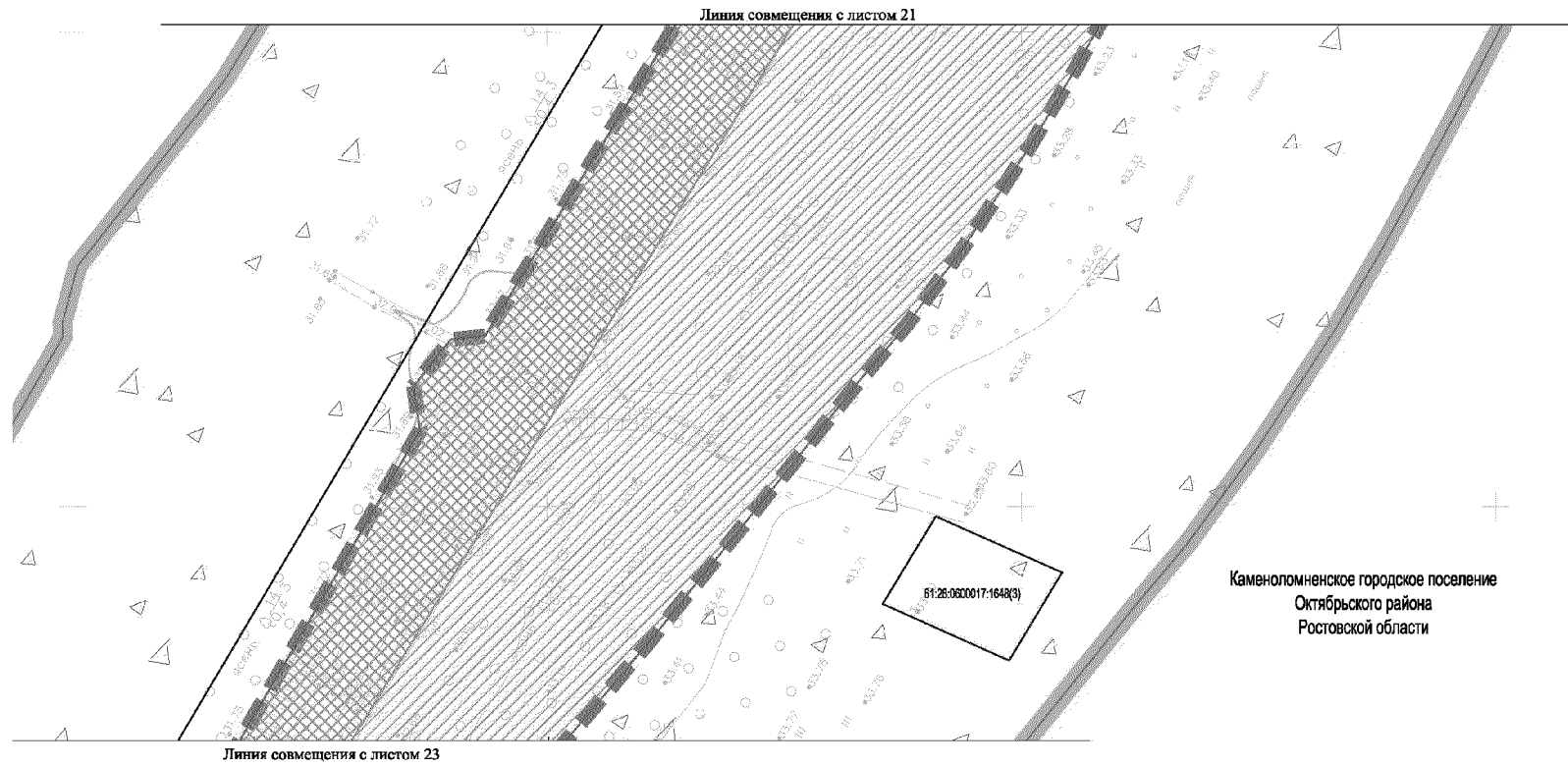
## Условные обозначения:

	– граница территории, в отношении которой осуществляется подготовка проекта межевания;
	– граница полосы отвода линейного объекта;
	– граница муниципального образования;
61:28:0503601:1302	– номер и граница существующего земельного участка;
	– номер и граница кадастрового квартала;
61:28:0503601	– существующий элемент планировочной структуры;
	– граница образуемого земельного участка;
	– кадастровый номер образуемого земельного участка;
61:28:0000000:3У1(1)	– придорожная полоса.
	











## Условные обозначения:

	– граница территории, в отношении которой осуществляется подготовка проекта межевания;
	– граница полосы отвода линейного объекта;
	– граница муниципального образования;
61:28:0503601:1302	– номер и граница существующего земельного участка;
	– номер и граница кадастрового квартала;
61:28:0503601	– существующий элемент планировочной структуры;
	– граница образуемого земельного участка;
	– кадастровый номер образуемого земельного участка;
61:28:0000000:ЗУ1(1)	– придорожная полоса.
	



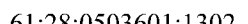







## Условные обозначения:

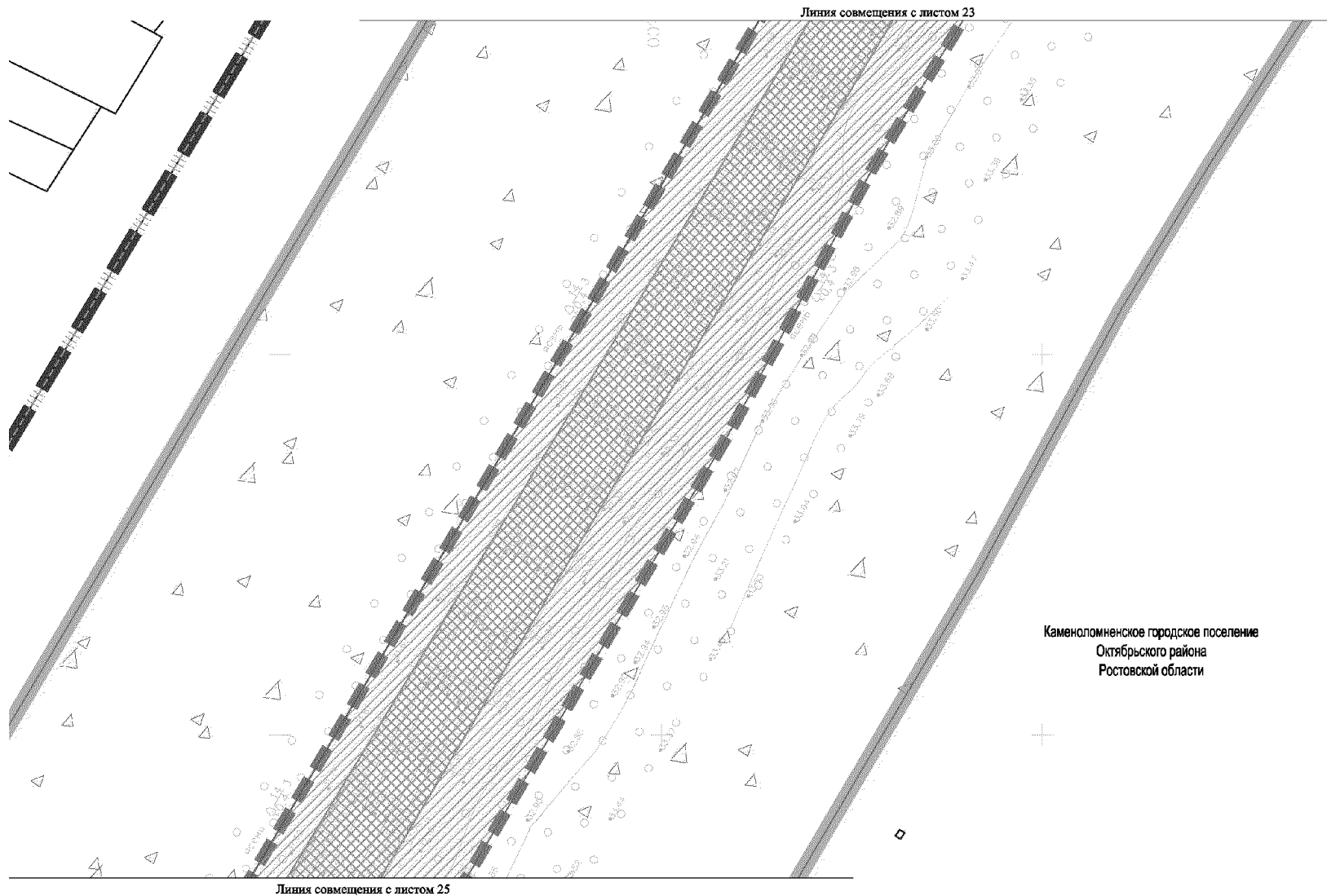
	– граница территории, в отношении которой осуществляется подготовка проекта межевания;
	– граница полосы отвода линейного объекта;
	– граница муниципального образования;
61:28:0503601:1302	– номер и граница существующего земельного участка;
	– номер и граница кадастрового квартала;
61:28:0503601	– существующий элемент планировочной структуры;
	– граница образуемого земельного участка;
	– кадастровый номер образуемого земельного участка;
61:28:0000000:ЗУ1(1)	– придорожная полоса.
	










## Условные обозначения:

	– граница территории, в отношении которой осуществляется подготовка проекта межевания;
	– граница полосы отвода линейного объекта;
	– граница муниципального образования;
61:28:0503601:1302	– номер и граница существующего земельного участка;
	
61:28:0503601	– номер и граница кадастрового квартала;
	
	– существующий элемент планировочной структуры;
	– граница образуемого земельного участка;
61:28:0000000:ЗУ1(1)	– кадастровый номер образуемого земельного участка;
	– придорожная полоса.














## Условные обозначения:

	– граница территории, в отношении которой осуществляется подготовка проекта межевания;
	– граница полосы отвода линейного объекта;
	– граница муниципального образования;
61:28:0503601:1302	– номер и граница существующего земельного участка;
	– номер и граница кадастрового квартала;
61:28:0503601	– существующий элемент планировочной структуры;
	– граница образуемого земельного участка;
	– кадастровый номер образуемого земельного участка;
61:28:0000000:ЗУ1(1)	– придорожная полоса.
	












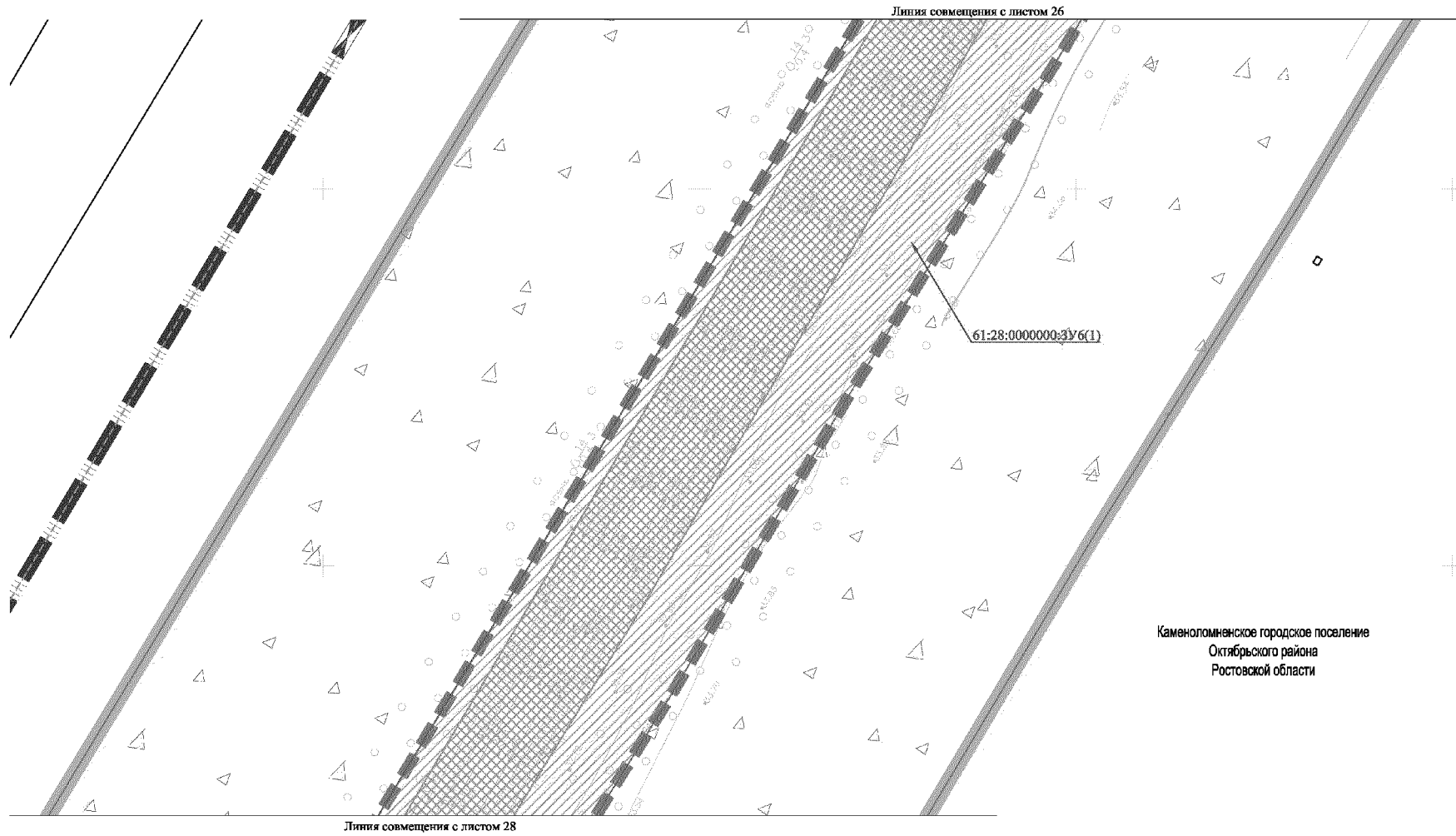
## Условные обозначения:

	– граница территории, в отношении которой осуществляется подготовка проекта межевания;
	– граница полосы отвода линейного объекта;
61:28:0503601:1302	– граница муниципального образования;
	– номер и граница существующего земельного участка;
<b>61:28:0503601</b>	– номер и граница кадастрового квартала;
	– существующий элемент планировочной структуры;
	– граница образуемого земельного участка;
	– кадастровый номер образуемого земельного участка;
61:28:0000000:ЗУ1(1)	– номер и граница публичного сервитута на пересечении автомобильной дороги с железнодорожными путями общего пользования на земельных участках, находящихся в государственной собственности;
	– номер и граница сервитута, устанавливаемого для временного занятия земель для складирования строительных и иных материалов, размещения временных или вспомогательных сооружений;
	– придорожная полоса.
	




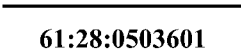





## Условные обозначения:

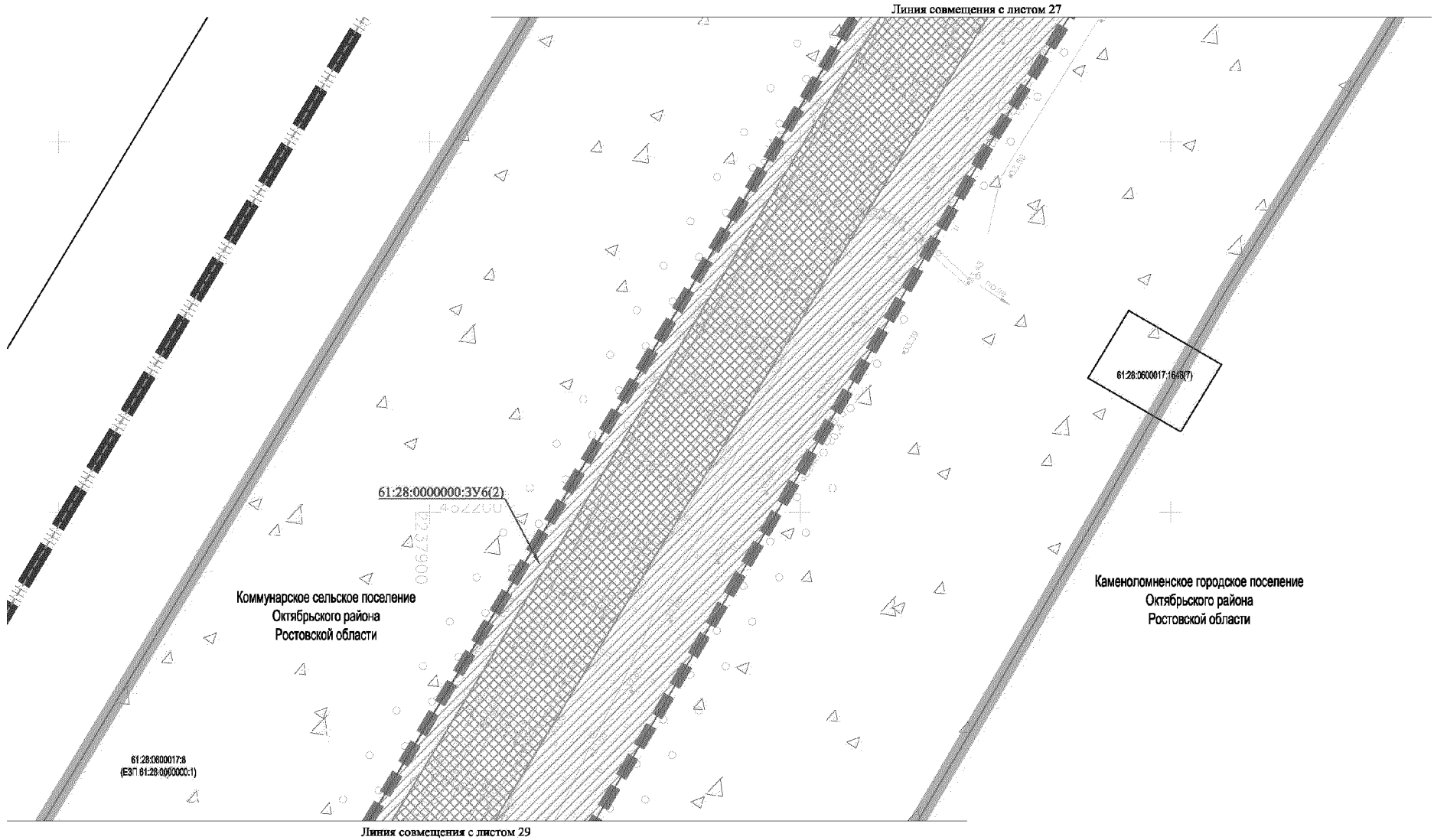
	– граница территории, в отношении которой осуществляется подготовка проекта межевания;
	– граница полосы отвода линейного объекта;
	– граница муниципального образования;
61:28:0503601:1302	– номер и граница существующего земельного участка;
	– номер и граница кадастрового квартала;
61:28:0503601	– существующий элемент планировочной структуры;
	– граница образуемого земельного участка;
	– кадастровый номер образуемого земельного участка;
61:28:0000000:ЗУ1(1)	– номер и граница публичного сервитута для размещения линейных объектов (водопроводные сети), подлежащих реконструкции в связи с изменением их местоположения;
	– номер и граница сервитута, устанавливаемого для временного занятия земель для складирования строительных и иных материалов, размещения временных или вспомогательных сооружений;
	– придорожная полоса.
	










## Условные обозначения:

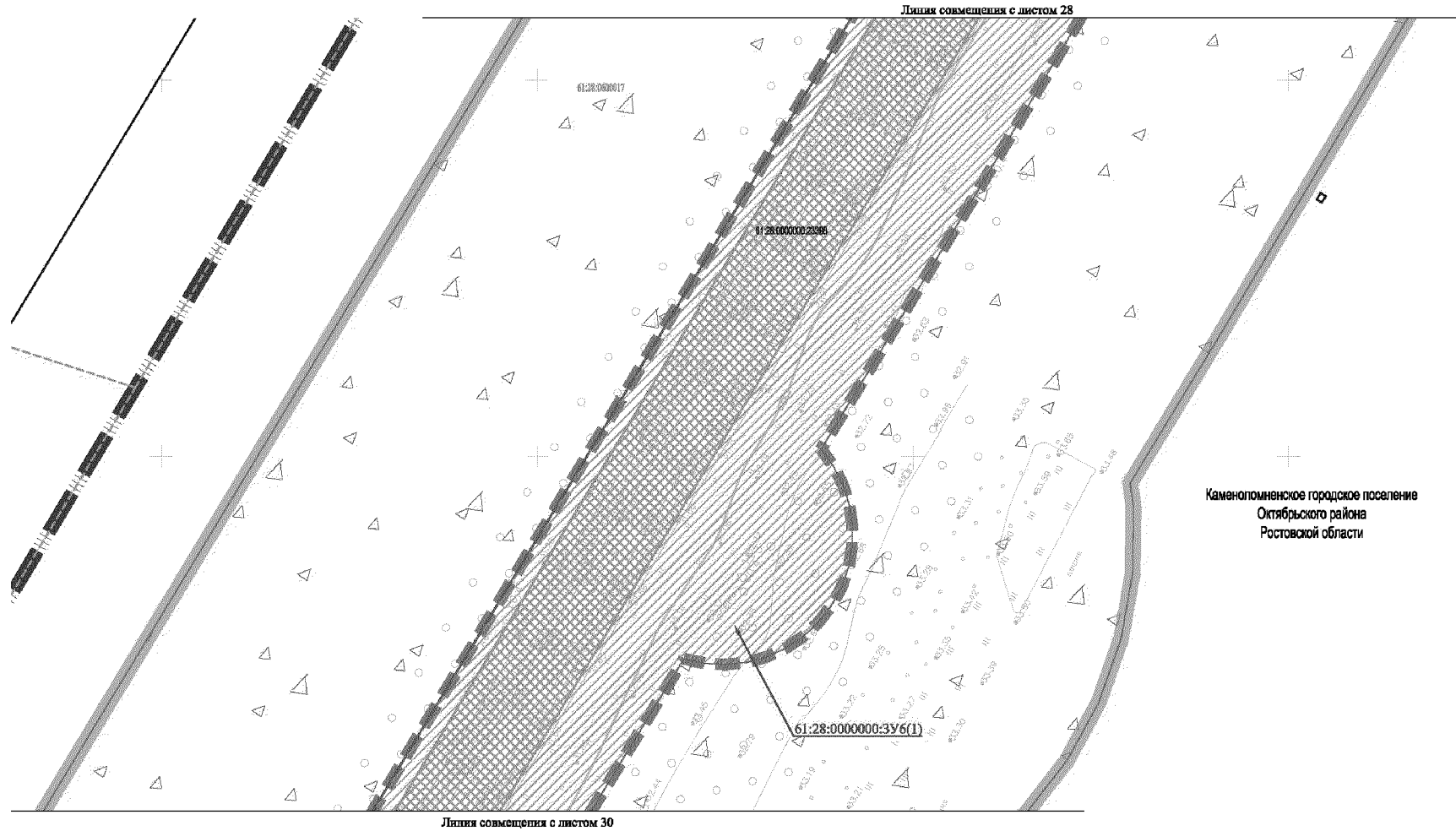
	– граница территории, в отношении которой осуществляется подготовка проекта межевания;
	– граница полосы отвода линейного объекта;
	– граница муниципального образования;
61:28:0503601:1302	– номер и граница существующего земельного участка;
	– номер и граница кадастрового квартала;
	– существующий элемент планировочной структуры;
	– граница образуемого земельного участка;
61:28:0000000:ЗУ1(1)	– кадастровый номер образуемого земельного участка;
	– придорожная полоса.






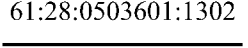
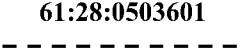


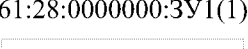




## Условные обозначения:

	– граница территории, в отношении которой осуществляется подготовка проекта межевания;
	– граница полосы отвода линейного объекта;
	– граница муниципального образования;
61:28:0503601:1302	– номер и граница существующего земельного участка;
	– номер и граница кадастрового квартала;
	– существующий элемент планировочной структуры;
	– граница образуемого земельного участка;
61:28:0000000:ЗУ1(1)	– кадастровый номер образуемого земельного участка;
	– придорожная полоса.






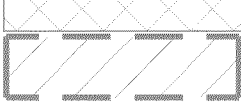



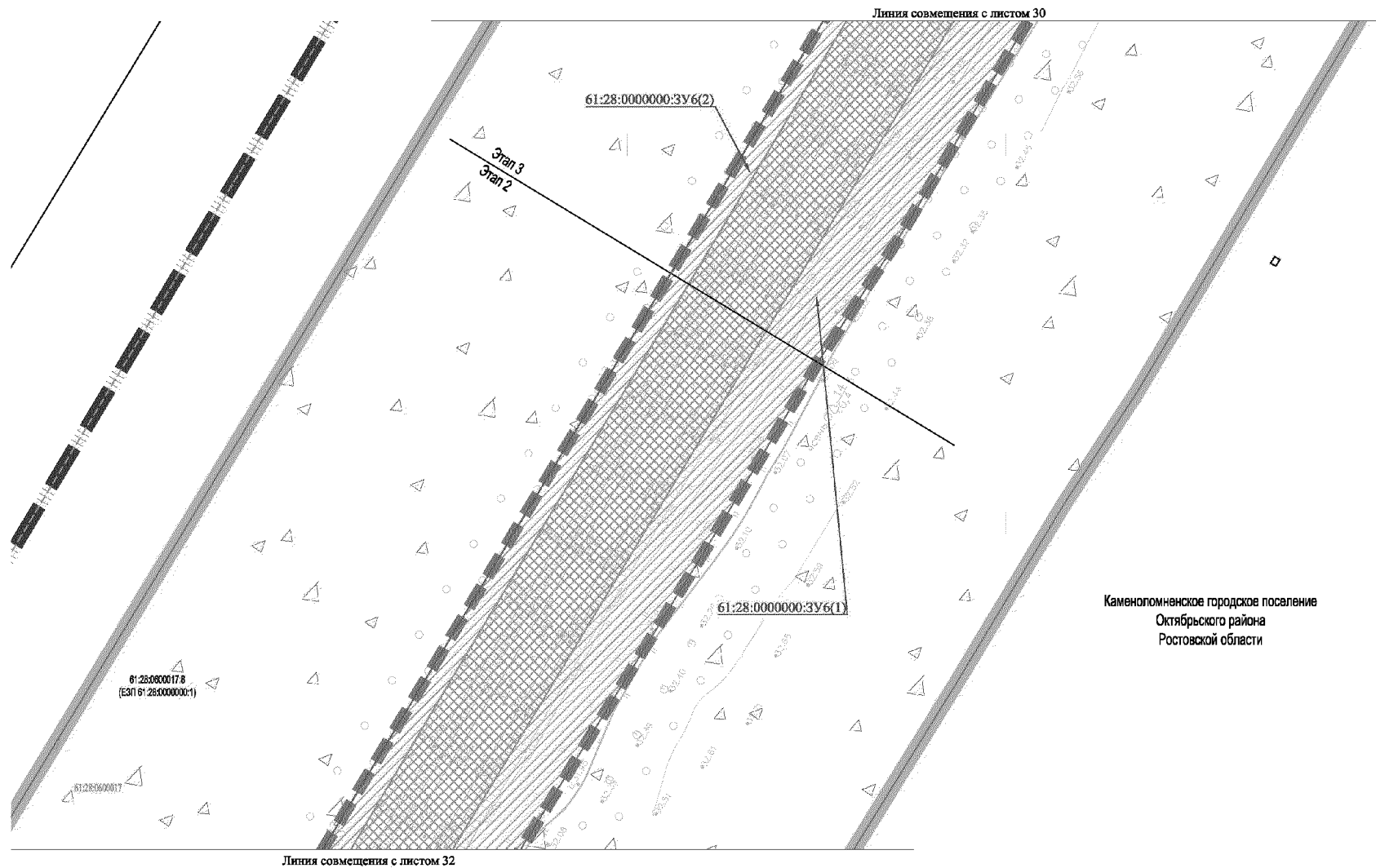
## Условные обозначения:

	– граница территории, в отношении которой осуществляется подготовка проекта межевания;
	– граница полосы отвода линейного объекта;
	– граница муниципального образования;
	– номер и граница существующего земельного участка;
	– номер и граница кадастрового квартала;
	– существующий элемент планировочной структуры;
	– граница образуемого земельного участка;
	– кадастровый номер образуемого земельного участка;
	– придорожная полоса.




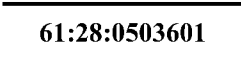
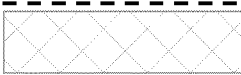




## Условные обозначения:

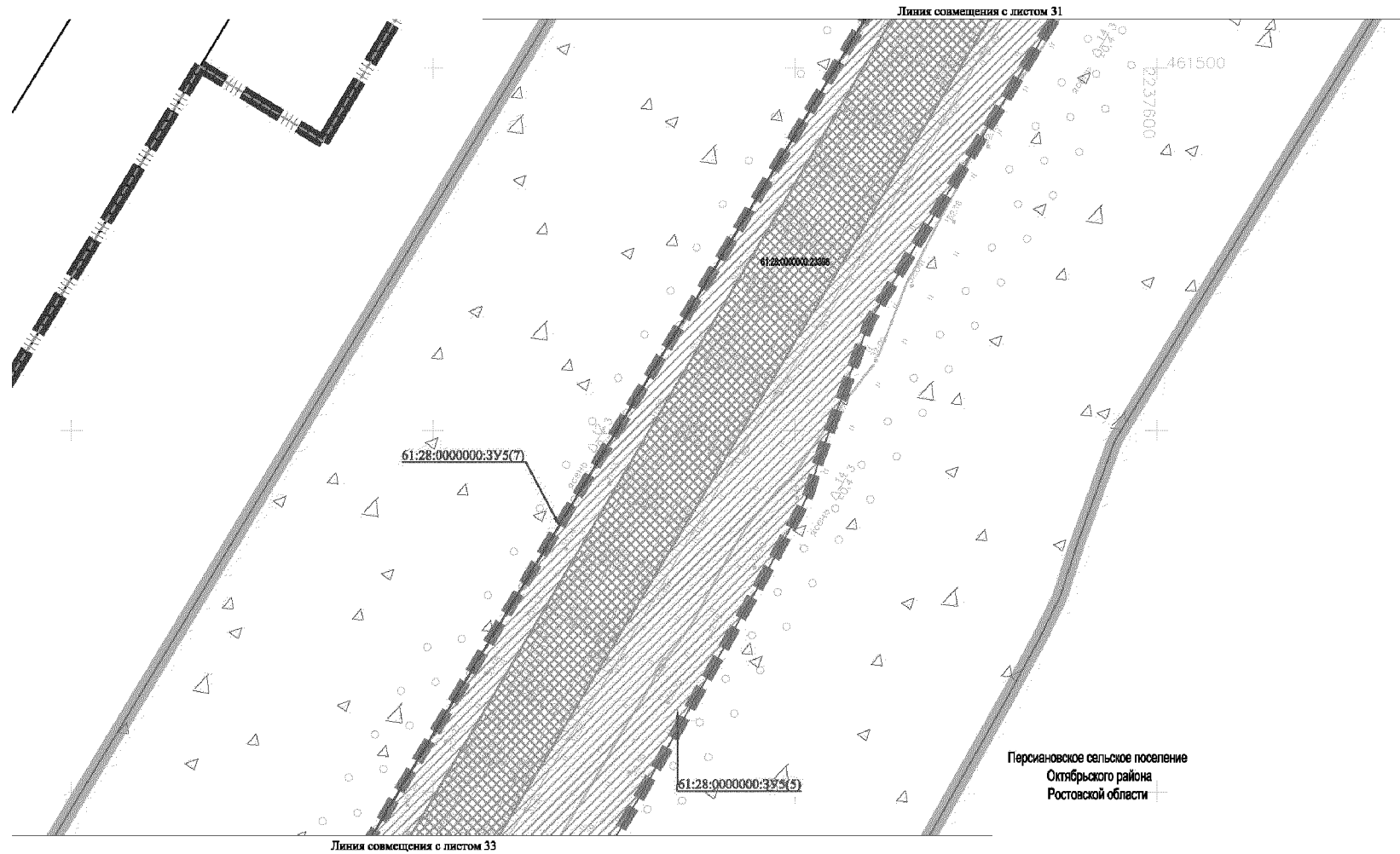
	– граница территории, в отношении которой осуществляется подготовка проекта межевания;
	– граница полосы отвода линейного объекта;
	– граница муниципального образования;
61:28:0503601:1302	– номер и граница существующего земельного участка;
	– номер и граница кадастрового квартала;
61:28:0503601	– существующий элемент планировочной структуры;
	– граница образуемого земельного участка;
	– граница образуемого земельного участка;
61:28:0000000:3У1(1)	– кадастровый номер образуемого земельного участка;
	– придорожная полоса.










## Условные обозначения:

	– граница территории, в отношении которой осуществляется подготовка проекта межевания;
	– граница полосы отвода линейного объекта;
	– граница муниципального образования;
61:28:0503601:1302	– номер и граница существующего земельного участка;
	– номер и граница кадастрового квартала;
	– существующий элемент планировочной структуры;
	– граница образуемого земельного участка;
61:28:0000000:ЗУ1(1)	– кадастровый номер образуемого земельного участка;
	– придорожная полоса.












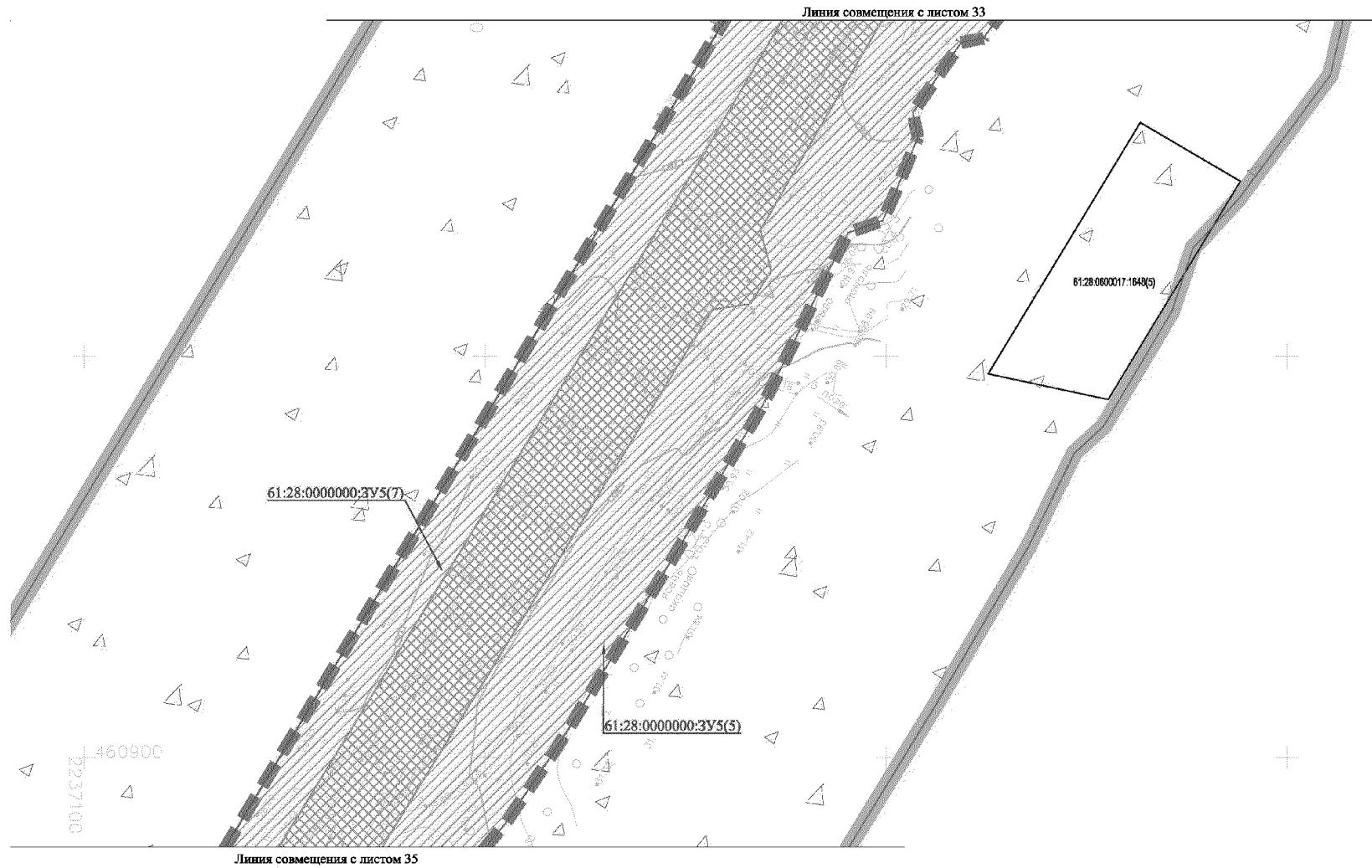
## Условные обозначения:

	– граница территории, в отношении которой осуществляется подготовка проекта межевания;
	– граница полосы отвода линейного объекта;
	– граница муниципального образования;
61:28:0503601:1302	– номер и граница существующего земельного участка;
	– номер и граница кадастрового квартала;
61:28:0503601	– существующий элемент планировочной структуры;
	– граница образуемого земельного участка;
	– кадастровый номер образуемого земельного участка;
61:28:0000000:3У1(1)	– придорожная полоса.
	




## Условные обозначения:

	– граница территории, в отношении которой осуществляется подготовка проекта межевания;
	– граница полосы отвода линейного объекта;
	– граница муниципального образования;
61:28:0503601:1302	– номер и граница существующего земельного участка;
	– номер и граница кадастрового квартала;
	– существующий элемент планировочной структуры;
	– граница образуемого земельного участка;
61:28:0000000:3У1(1)	– кадастровый номер образуемого земельного участка;
	– придорожная полоса.







## Условные обозначения:

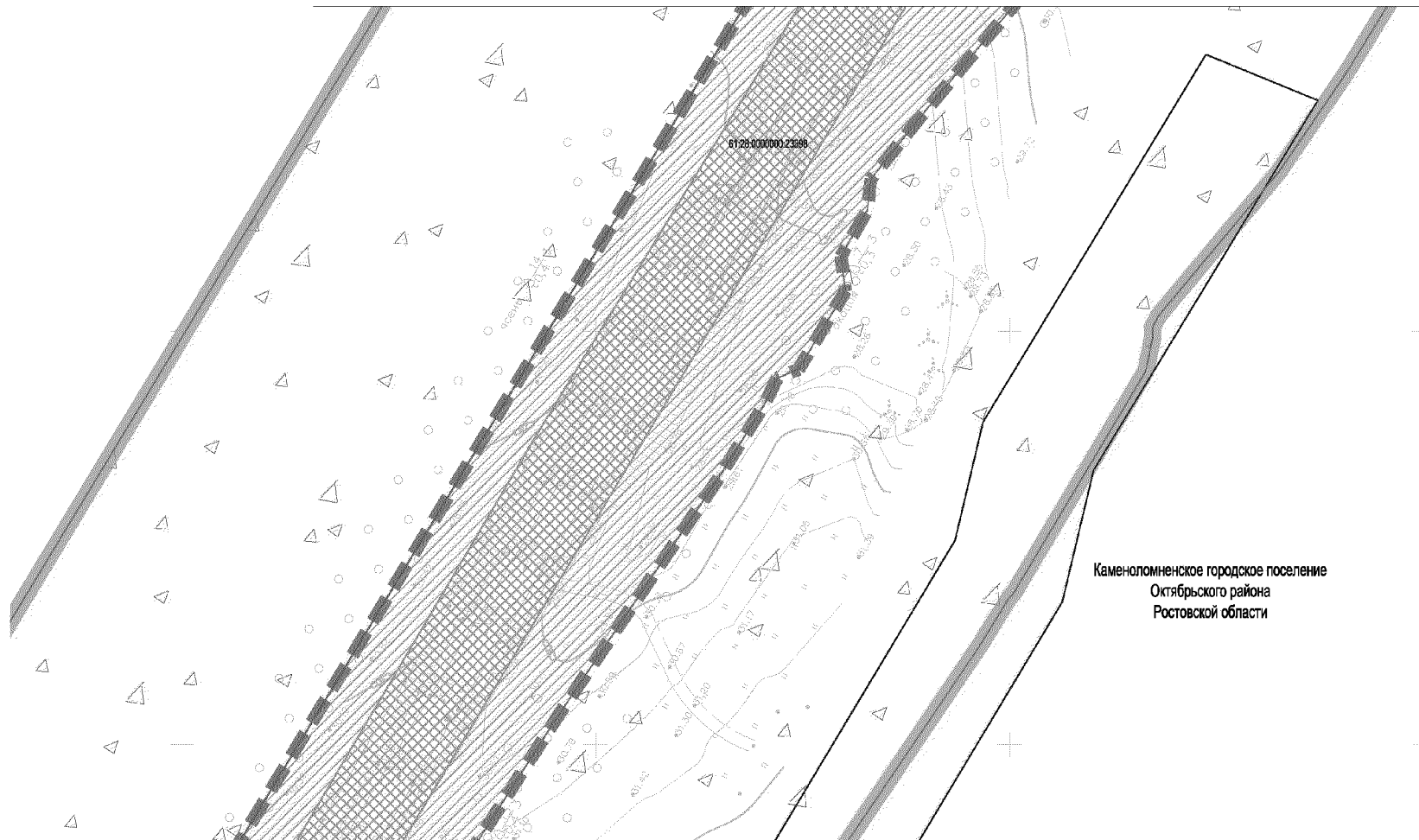
- 
  - граница территории, в отношении которой осуществляется подготовка проекта межевания;
- 61:28:0503601:1302

---

**61:28:0503601**



  - граница полосы отвода линейного объекта;
  - номер и граница существующего земельного участка;
  - номер и граница кадастрового квартала;
- 
  - существующий элемент планировочной структуры;
- 
  - граница образуемого земельного участка;
- 61:28:0000000:ЗУ1(1)

  - кадастровый номер образуемого земельного участка;
- 
  - придорожная полоса.



Каменломненное городское поселение  
Октябрьского района  
Ростовской области



## Условные обозначения:


- 
  - граница территории, в отношении которой осуществляется подготовка проекта межевания;
- 61:28:0503601:1302

---

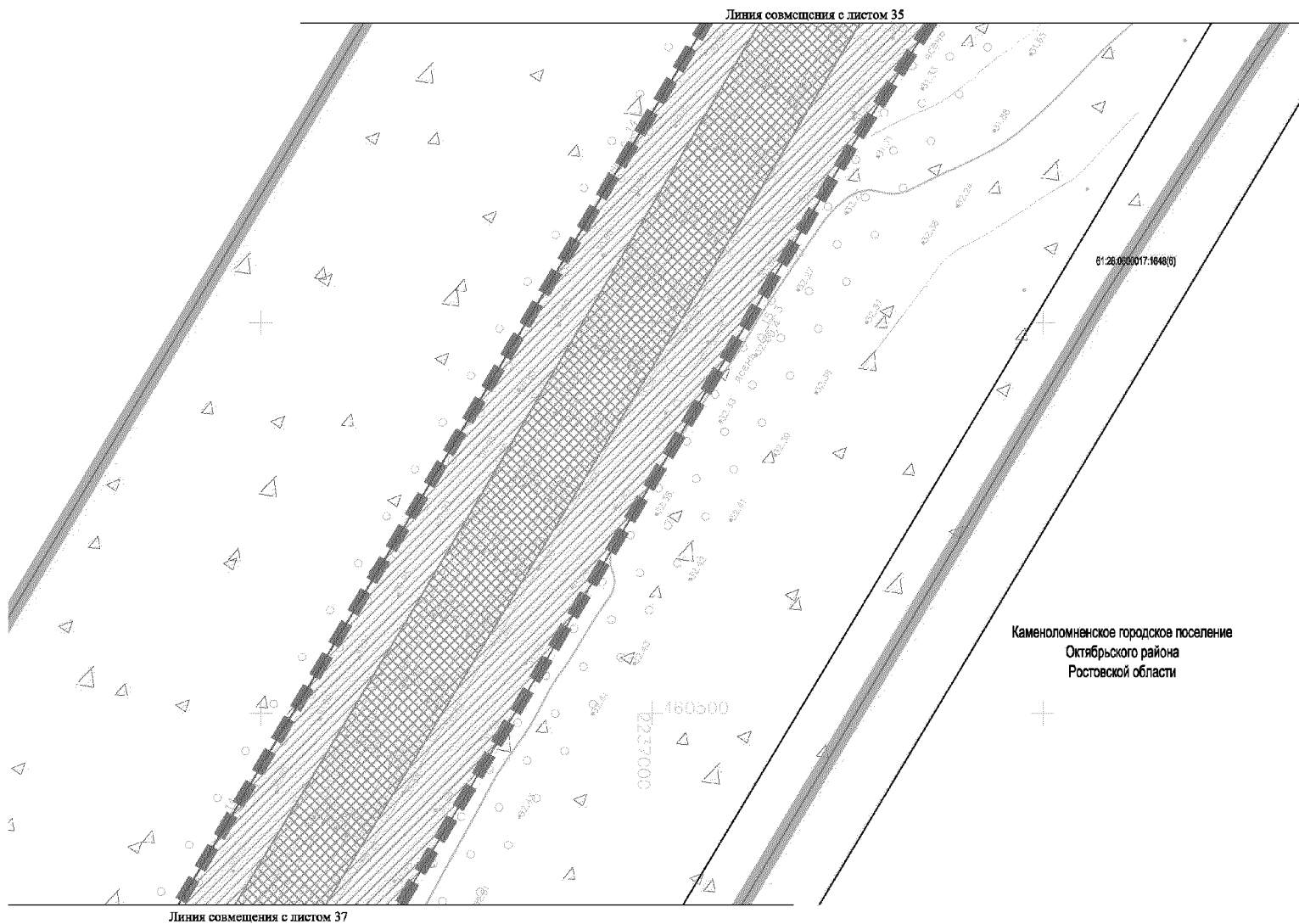
**61:28:0503601**

---



  - граница полосы отвода линейного объекта;
  - номер и граница существующего земельного участка;
  - номер и граница кадастрового квартала;
  - существующий элемент планировочной структуры;
- 
  - граница образуемого земельного участка;
- 61:28:0000000:ЗУ1(1)

  - кадастровый номер образуемого земельного участка;
- 
  - придорожная полоса.







## Условные обозначения:


- 
  - граница территории, в отношении которой осуществляется подготовка проекта межевания;
- 61:28:0503601:1302

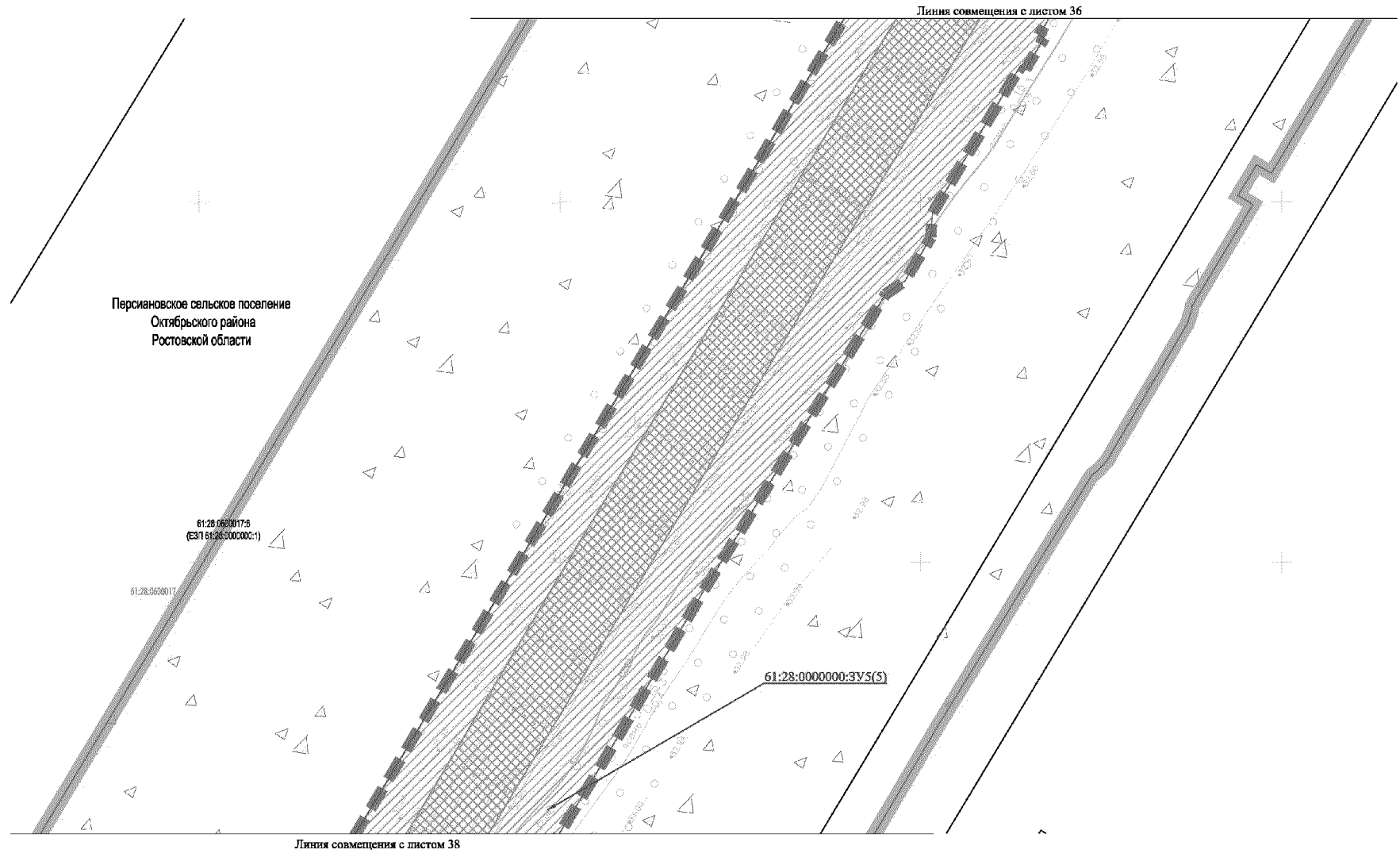
---

**61:28:0503601**



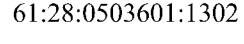
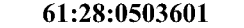


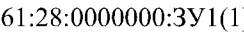

---

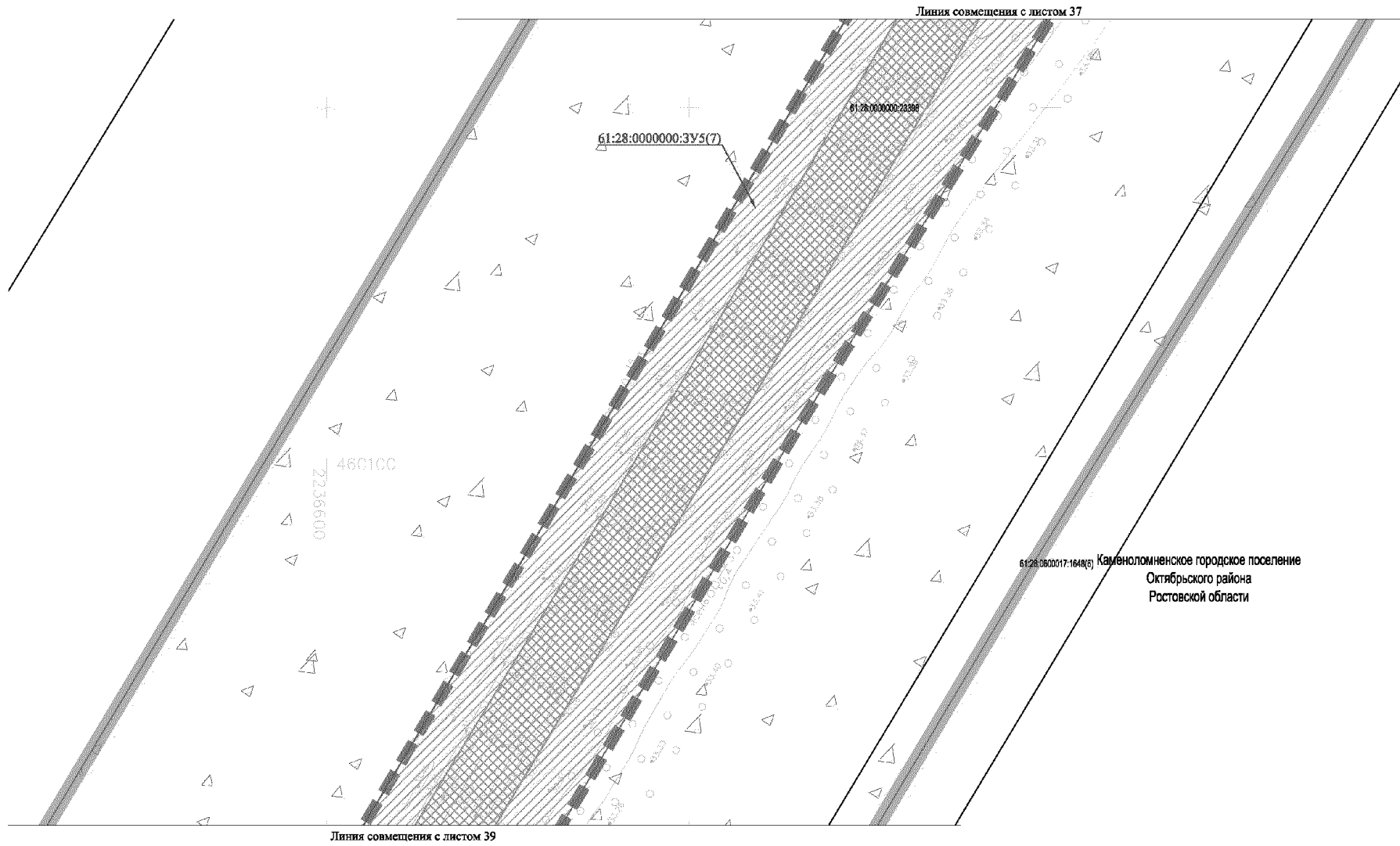

  - граница полосы отвода линейного объекта;
  - номер и граница существующего земельного участка;
  - номер и граница кадастрового квартала;
  - существующий элемент планировочной структуры;
- 
  - граница образуемого земельного участка;
- 61:28:0000000:ЗУ1(1)

  - кадастровый номер образуемого земельного участка;
- 
  - придорожная полоса.



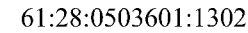




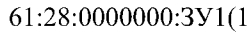


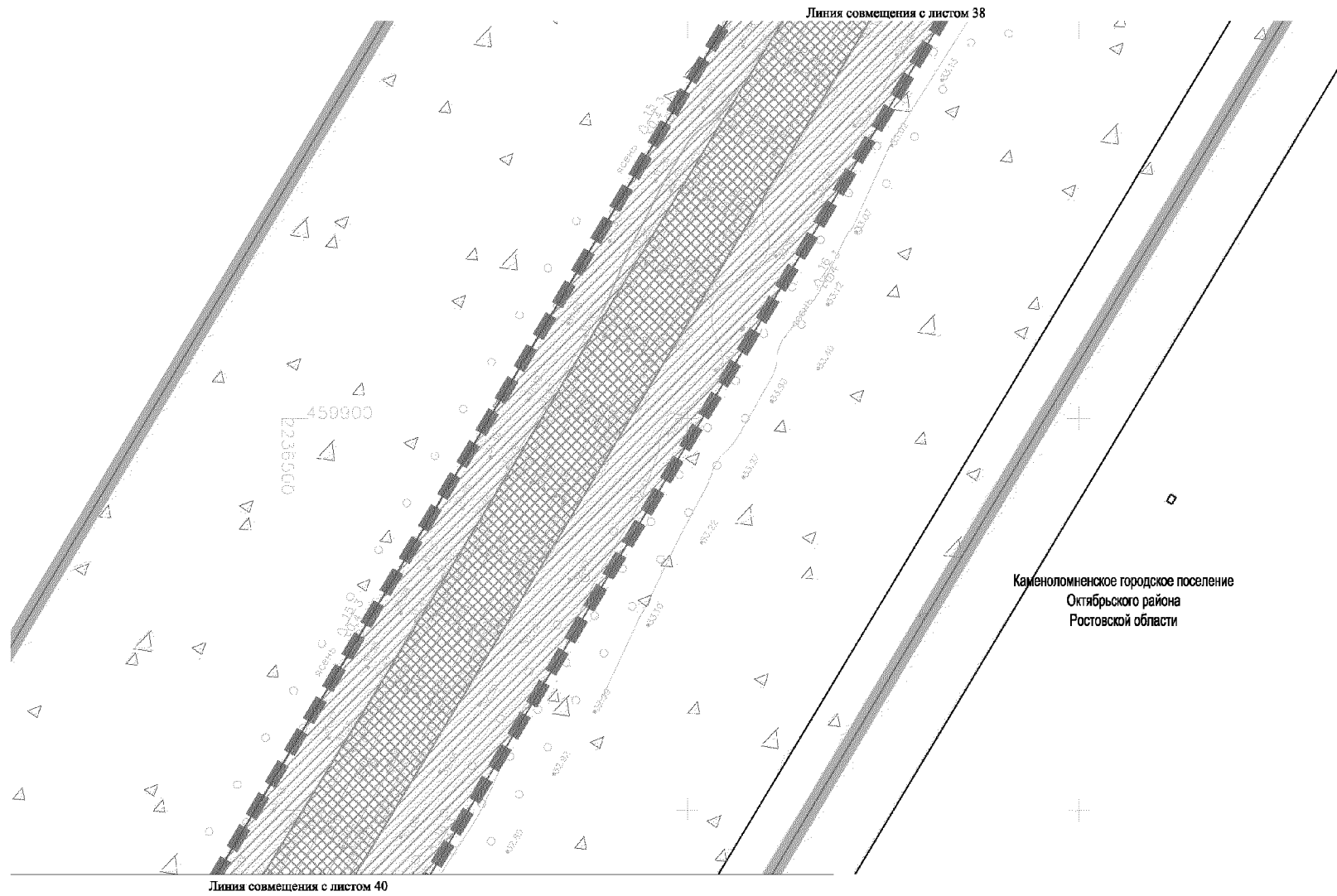
## Условные обозначения:

- 
 – граница территории, в отношении которой осуществляется подготовка проекта межевания;
- 
 – граница полосы отвода линейного объекта;
- 
 – номер и граница существующего земельного участка;
- 
 – номер и граница кадастрового квартала;
- 
 – существующий элемент планировочной структуры;
- 
 – граница образуемого земельного участка;
- 
 – кадастровый номер образуемого земельного участка;
- 
 – придорожная полоса.





## Условные обозначения:


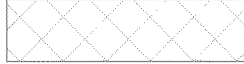

- 
 – граница территории, в отношении которой осуществляется подготовка проекта межевания;
- 
 – граница полосы отвода линейного объекта;
- 
 – номер и граница существующего земельного участка;
- 
 – номер и граница кадастрового квартала;
- 
 – существующий элемент планировочной структуры;
- 
 – граница образуемого земельного участка;
- 
 – кадастровый номер образуемого земельного участка;
- 
 – придорожная полоса.




## Условные обозначения:

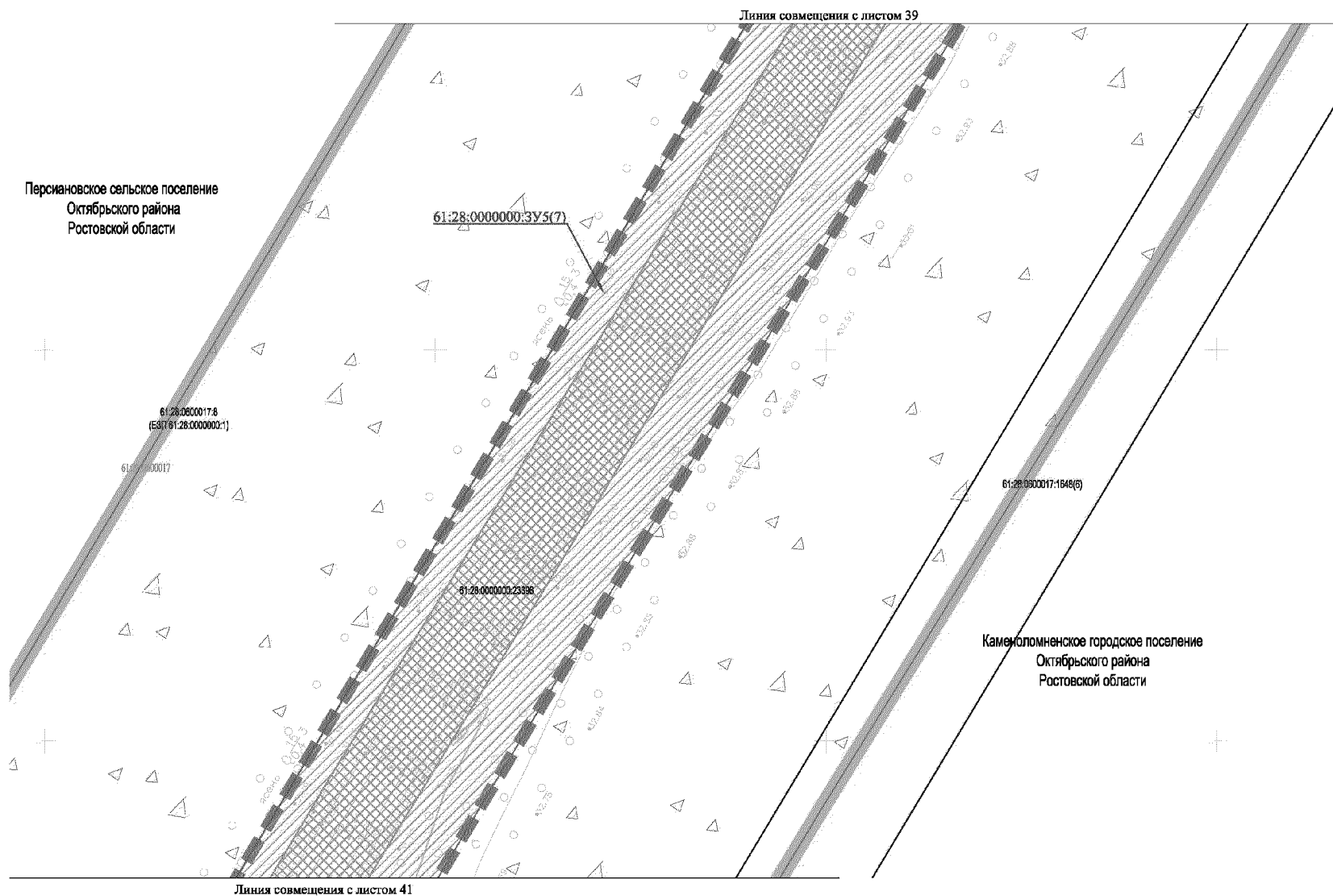
- 
  - граница территории, в отношении которой осуществляется подготовка проекта межевания;
- 61:28:0503601:1302


  - граница полосы отвода линейного объекта;
- 61:28:0503601**



  - номер и граница существующего земельного участка;
  - номер и граница кадастрового квартала;
- 
  - существующий элемент планировочной структуры;
- 
  - граница образуемого земельного участка;
- 61:28:0000000:ЗУ1(1)

  - кадастровый номер образуемого земельного участка;
- 
  - придорожная полоса.








## Условные обозначения:

- 


61:28:0503601:1302

---

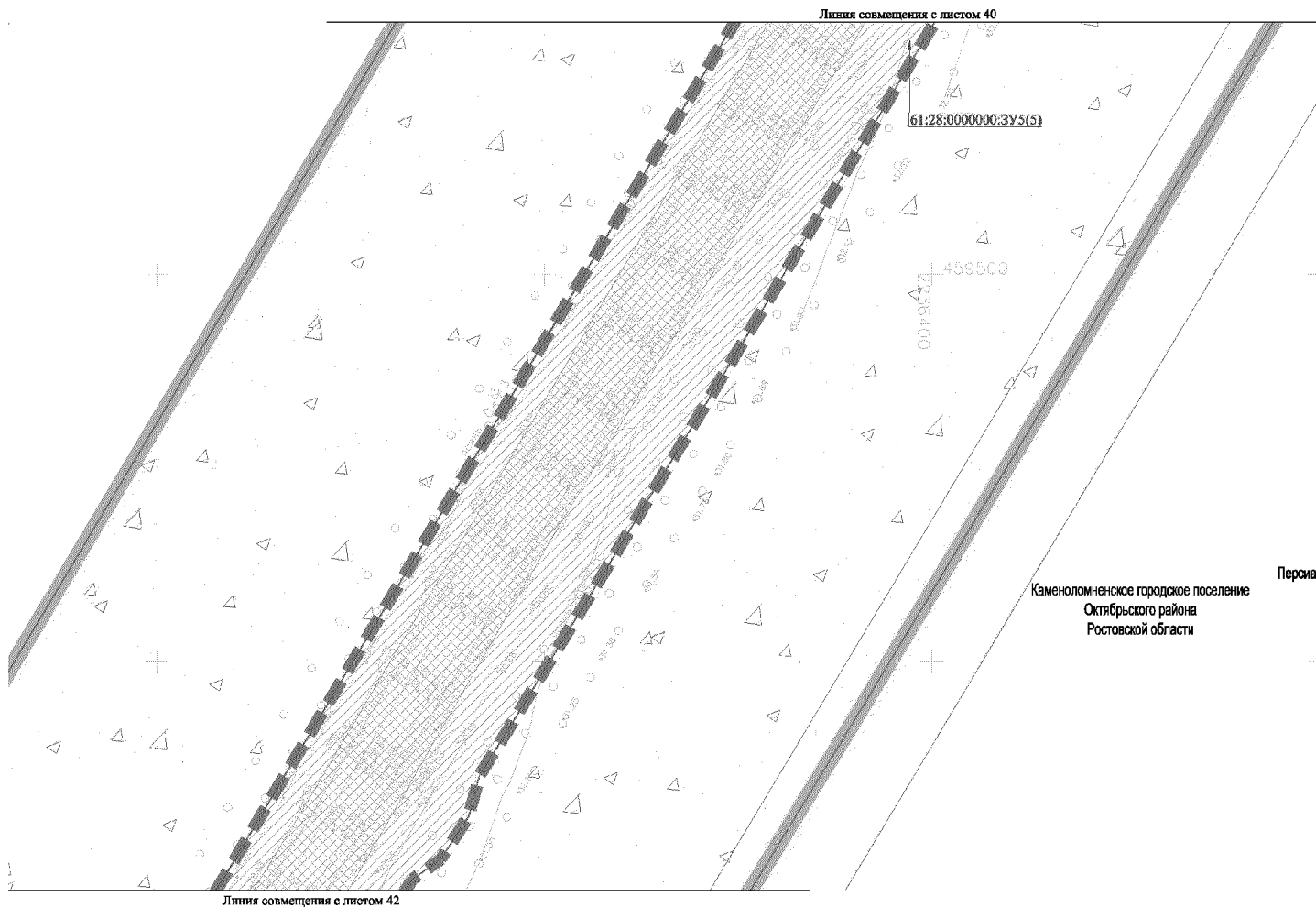
**61:28:0503601**


61:28:0000000:3У1(1)



- граница территории, в отношении которой осуществляется подготовка проекта межевания;
  - граница полосы отвода линейного объекта;
  - номер и граница существующего земельного участка;
  - номер и граница кадастрового квартала;
  - существующий элемент планировочной структуры;
  - граница образуемого земельного участка;
  - кадастровый номер образуемого земельного участка;
  - придорожная полоса.





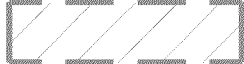
## Условные обозначения:

- 


61:28:0503601:1302

---

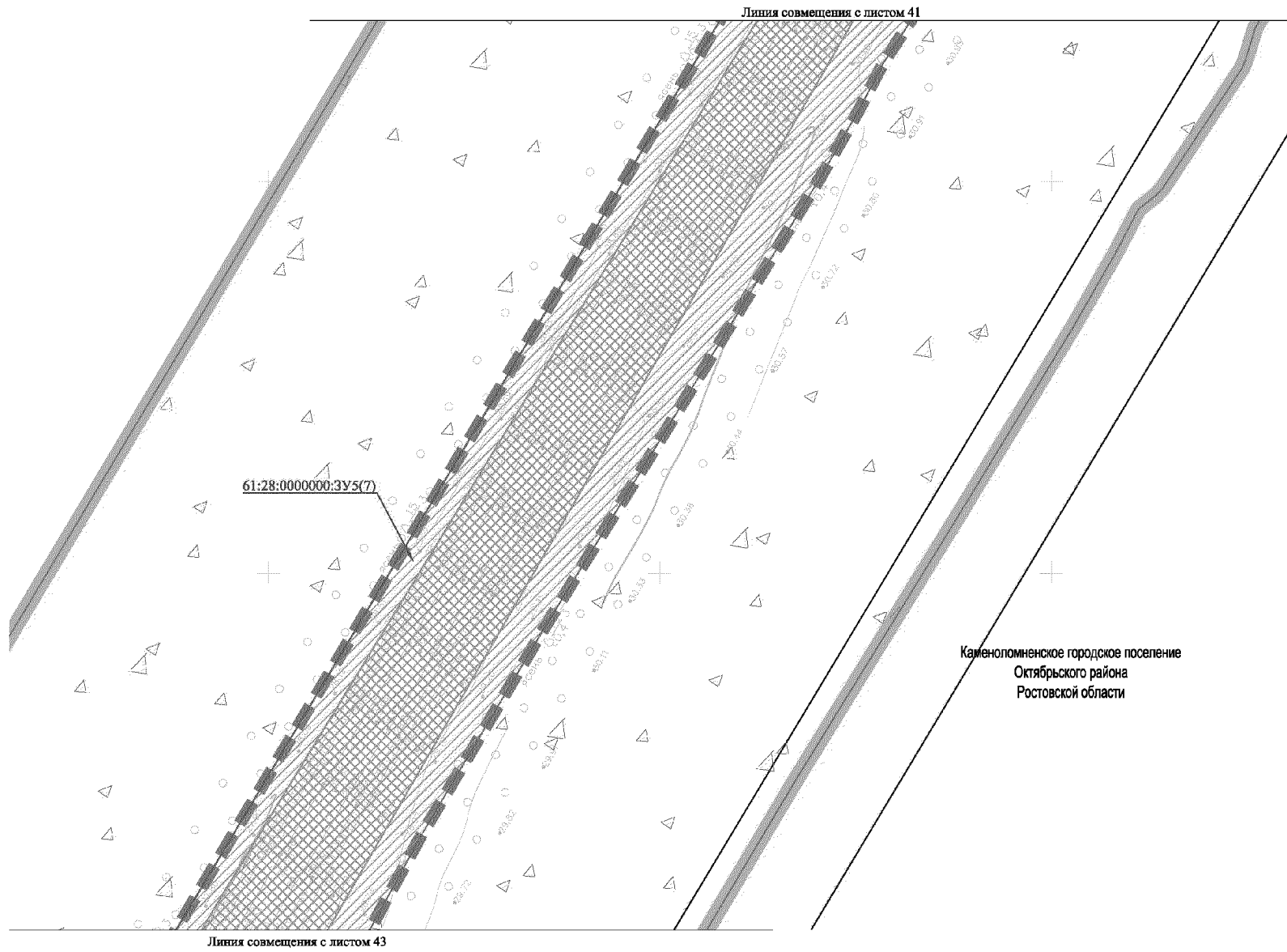
**61:28:0503601**


61:28:0000000:ЗУ1(1)




- граница территории, в отношении которой осуществляется подготовка проекта межевания;
  - граница полосы отвода линейного объекта;
  - номер и граница существующего земельного участка;
  - номер и граница кадастрового квартала;
  - существующий элемент планировочной структуры;
  - граница образуемого земельного участка;
  - кадастровый номер образуемого земельного участка;
  - придорожная полоса.




## Условные обозначения:


- 


– граница территории, в отношении которой осуществляется подготовка проекта межевания;
- 


– граница полосы отвода линейного объекта;
- 61:28:0503601:1302




– номер и граница существующего земельного участка;
- 61:28:0503601




– номер и граница кадастрового квартала;
- 

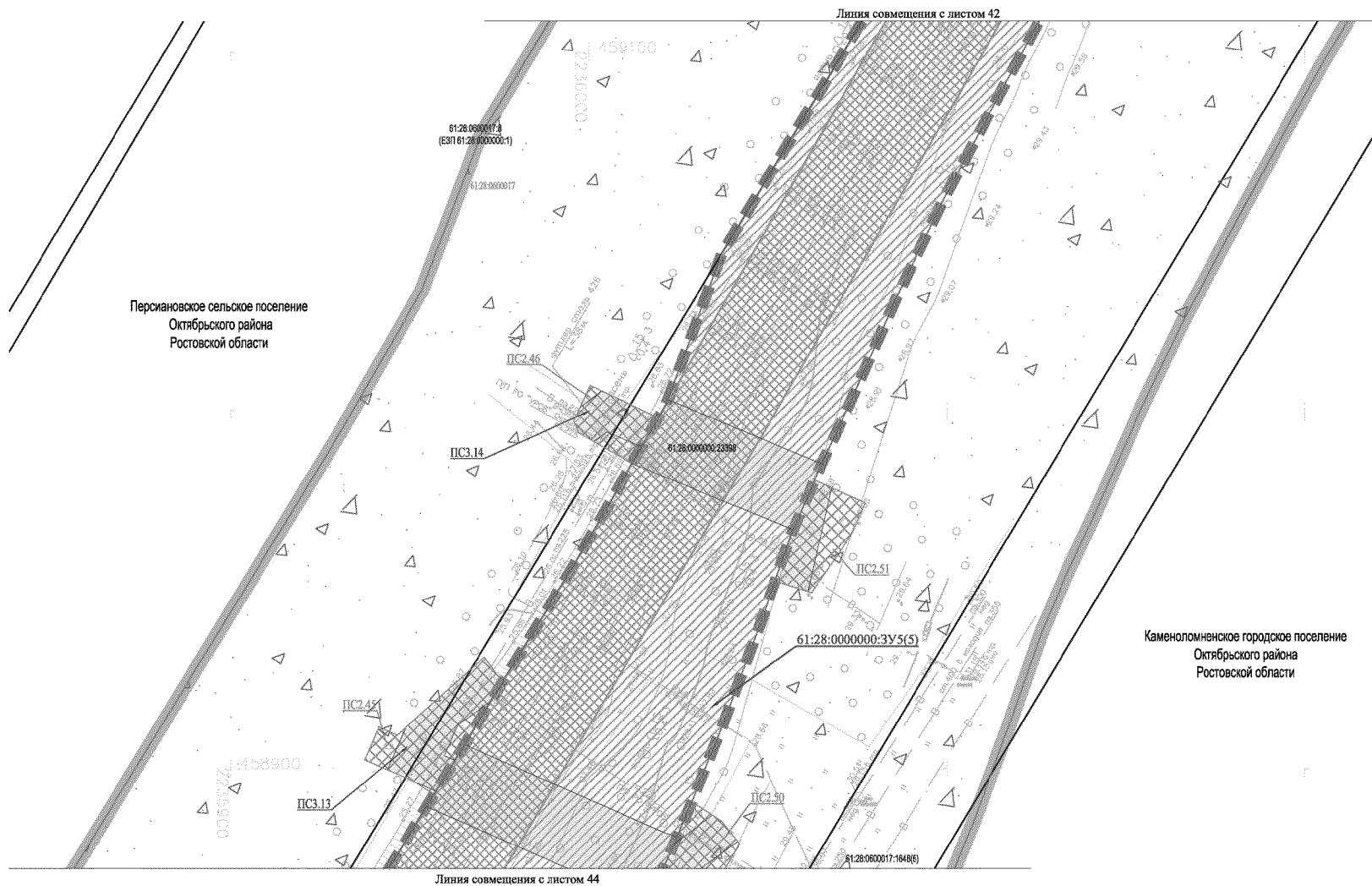
– существующий элемент планировочной структуры;
- 

– граница образуемого земельного участка;
- 61:28:0000000:ЗУ1(1)


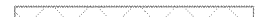







– кадастровый номер образуемого земельного участка;
- 

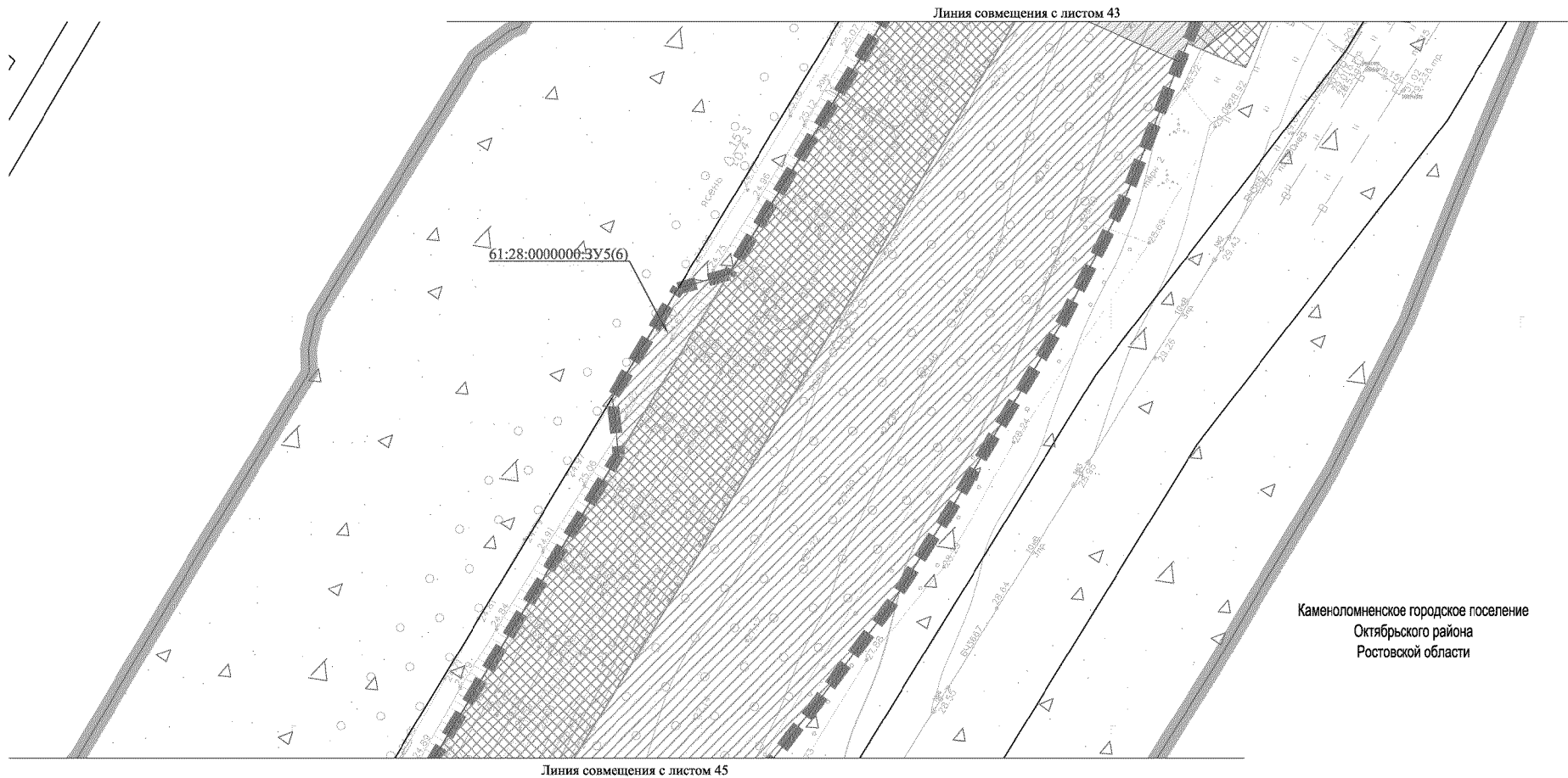
– придорожная полоса.










## Условные обозначения:

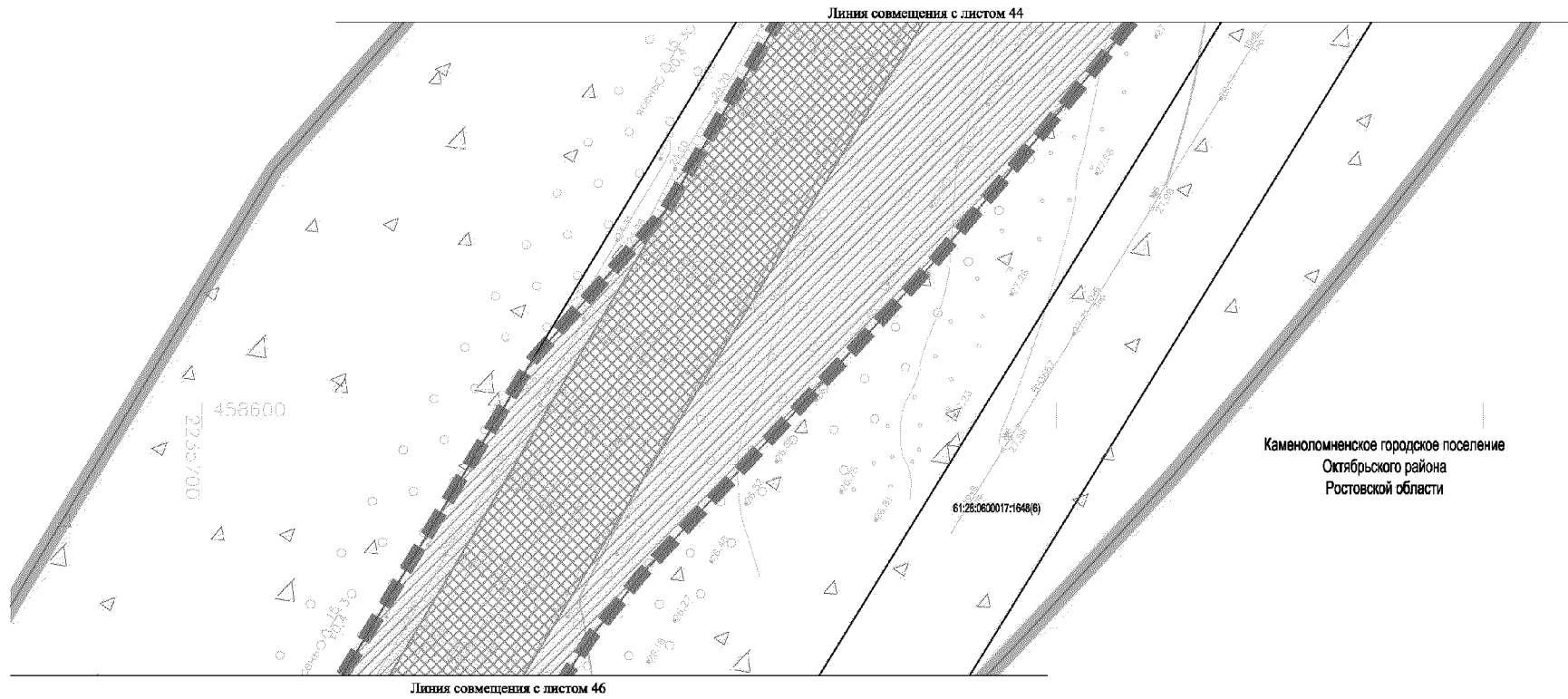
- |   |  |
|---|--|
| <br>61:28:0503601:1302 | – граница территории, в отношении которой осуществляется подготовка проекта межевания;   |
| 61:28:0503601   | – граница полосы отвода линейного объекта;   |
|                        | – номер и граница существующего земельного участка;  |
|                        | – номер и граница кадастрового квартала;   |
|                        | – существующий элемент планировочной структуры;  |
| 61:28:0000000:3У1(1)  | – граница образуемого земельного участка;  |
|                        | – кадастровый номер образуемого земельного участка;  |
|                        | – номер и граница публичного сервитута для размещения линейных объектов (водопроводные сети), подлежащих реконструкции в связи с изменением их местоположения;                   |
|                        | – номер и граница сервитута, устанавливаемого для организации строительства (складирование строительных и иных материалов, размещение временных или вспомогательных сооружений); |
|   | – придорожная полоса.  |











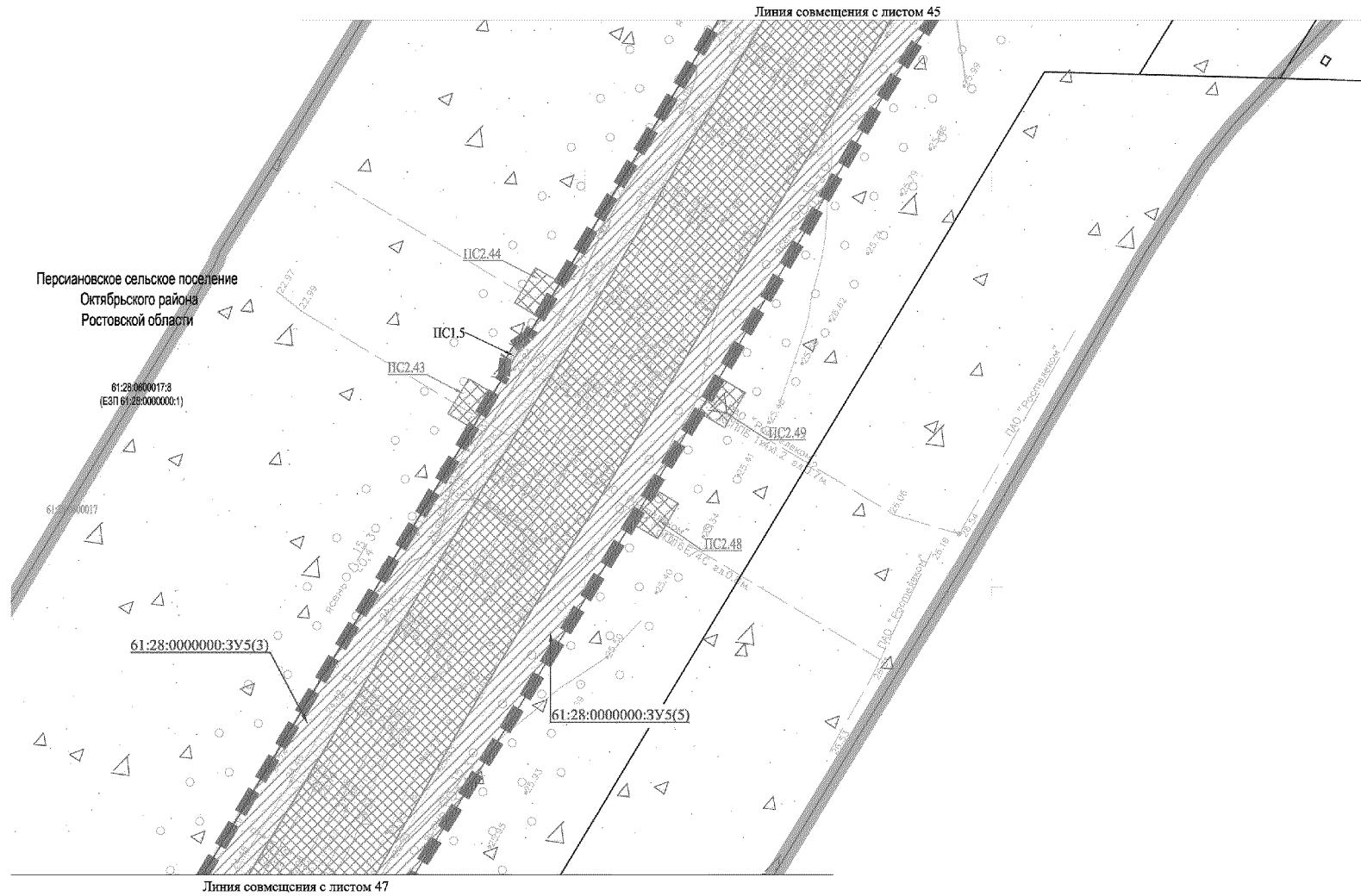
## Условные обозначения:

- |   |  |
|---|--|
|  | – граница территории, в отношении которой осуществляется подготовка проекта межевания;   |
| 61:28:0503601:1302  | – граница полосы отвода линейного объекта;   |
|  | – номер и граница существующего земельного участка;  |
| 61:28:0503601   | – номер и граница кадастрового квартала;   |
|  | – существующий элемент планировочной структуры;  |
|  | – граница образуемого земельного участка;  |
| 61:28:0000000:ЗУ1(1)  | – кадастровый номер образуемого земельного участка;  |
|  | – номер и граница публичного сервитута для размещения линейных объектов (водопроводные сети), подлежащих реконструкции в связи с изменением их местоположения;                   |
|  | – номер и граница сервитута, устанавливаемого для организации строительства (складирование строительных и иных материалов, размещение временных или вспомогательных сооружений); |
|  | – придорожная полоса.  |










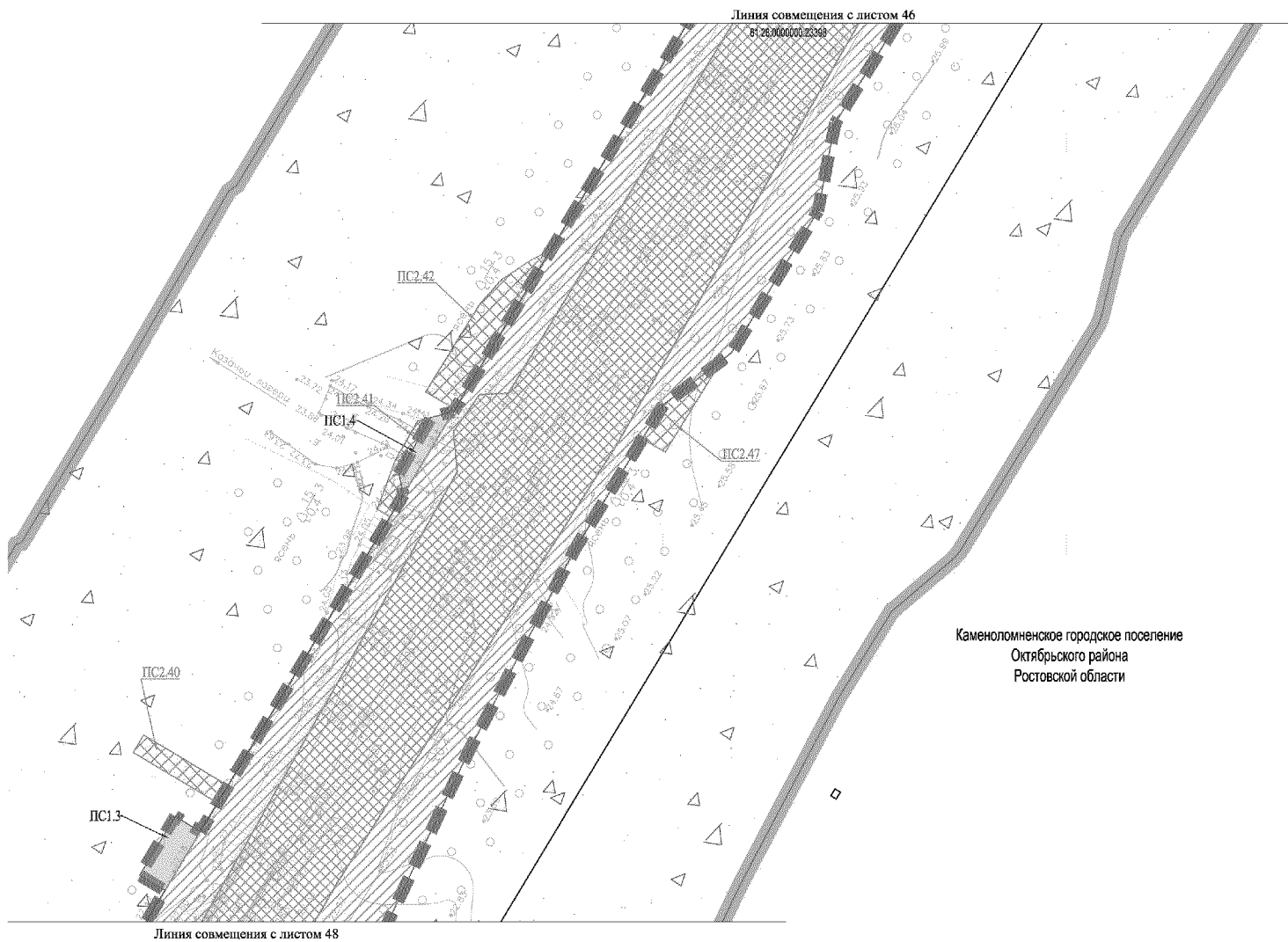
## Условные обозначения:

	– граница территории, в отношении которой осуществляется подготовка проекта межевания;
	– граница полосы отвода линейного объекта;
61:28:0503601:1302	– номер и граница существующего земельного участка;
	– номер и граница кадастрового квартала;
61:28:0503601	– существующий элемент планировочной структуры;
	– граница образуемого земельного участка;
	– кадастровый номер образуемого земельного участка;
61:28:0000000:ЗУ1(1)	– придорожная полоса.
	










## Условные обозначения:

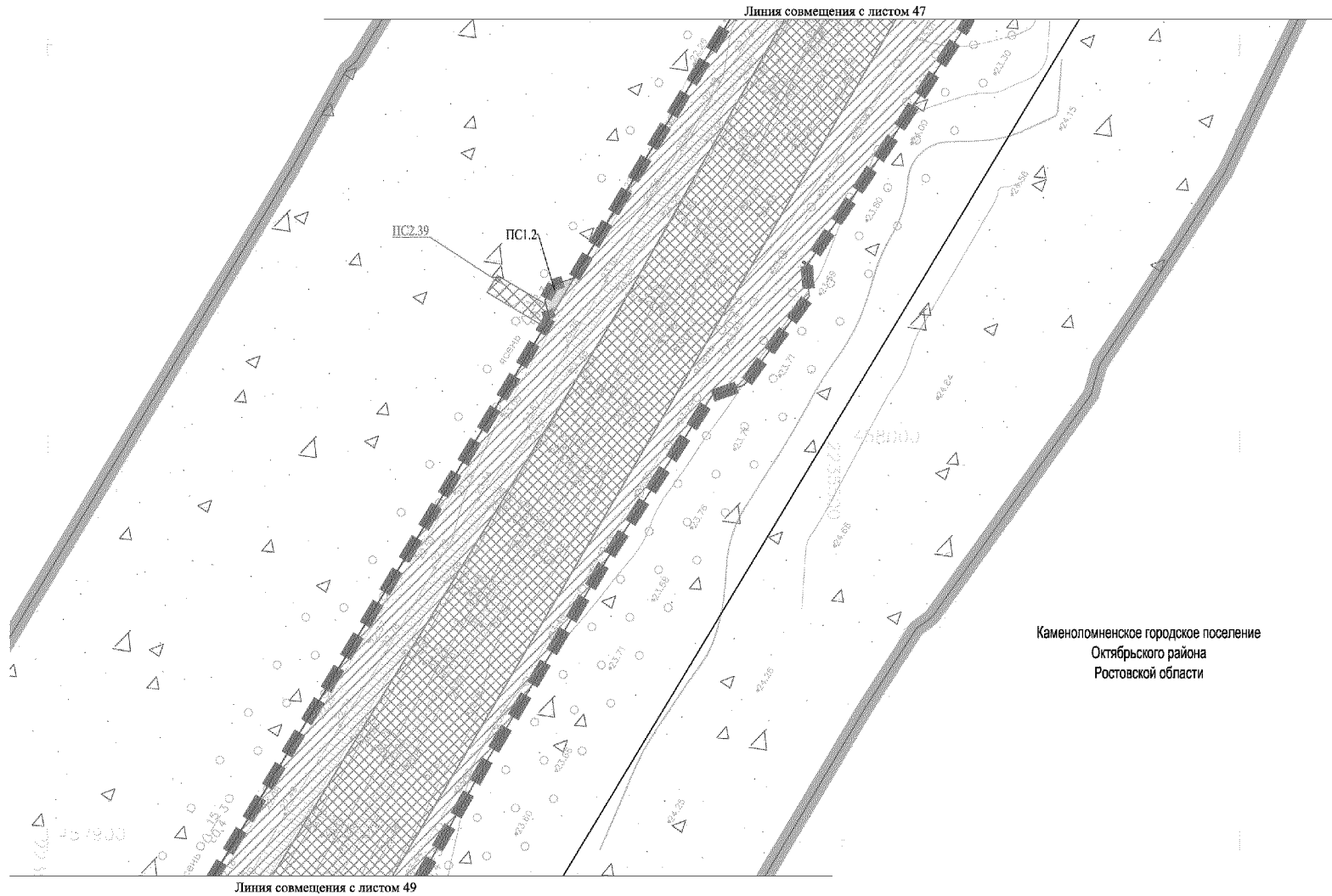
- |   |  |
|---|--|
|  | – граница территории, в отношении которой осуществляется подготовка проекта межевания;   |
| <p>61:28:0503601:1302</p> <hr/>   | – граница полосы отвода линейного объекта;   |
| <p>61:28:0503601</p> <hr/>  | – номер и граница существующего земельного участка;  |
|  | – номер и граница кадастрового квартала;   |
|  | – существующий элемент планировочной структуры;  |
|  | – граница образуемого земельного участка;  |
| <p>61:28:0000000:3У1(1)</p>   | – кадастровый номер образуемого земельного участка;  |
|  | – номер и граница публичного сервитута на пересечении автомобильной дороги с железнодорожными путями общего пользования на земельных участках, находящихся в государственной собственности Российской Федерации; |
|  | – номер и граница сервитута, устанавливаемого для организации строительства (складирование строительных и иных материалов, размещение временных или вспомогательных сооружений);                                 |
|  | – придорожная полоса.  |




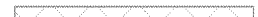

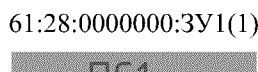



## Условные обозначения:

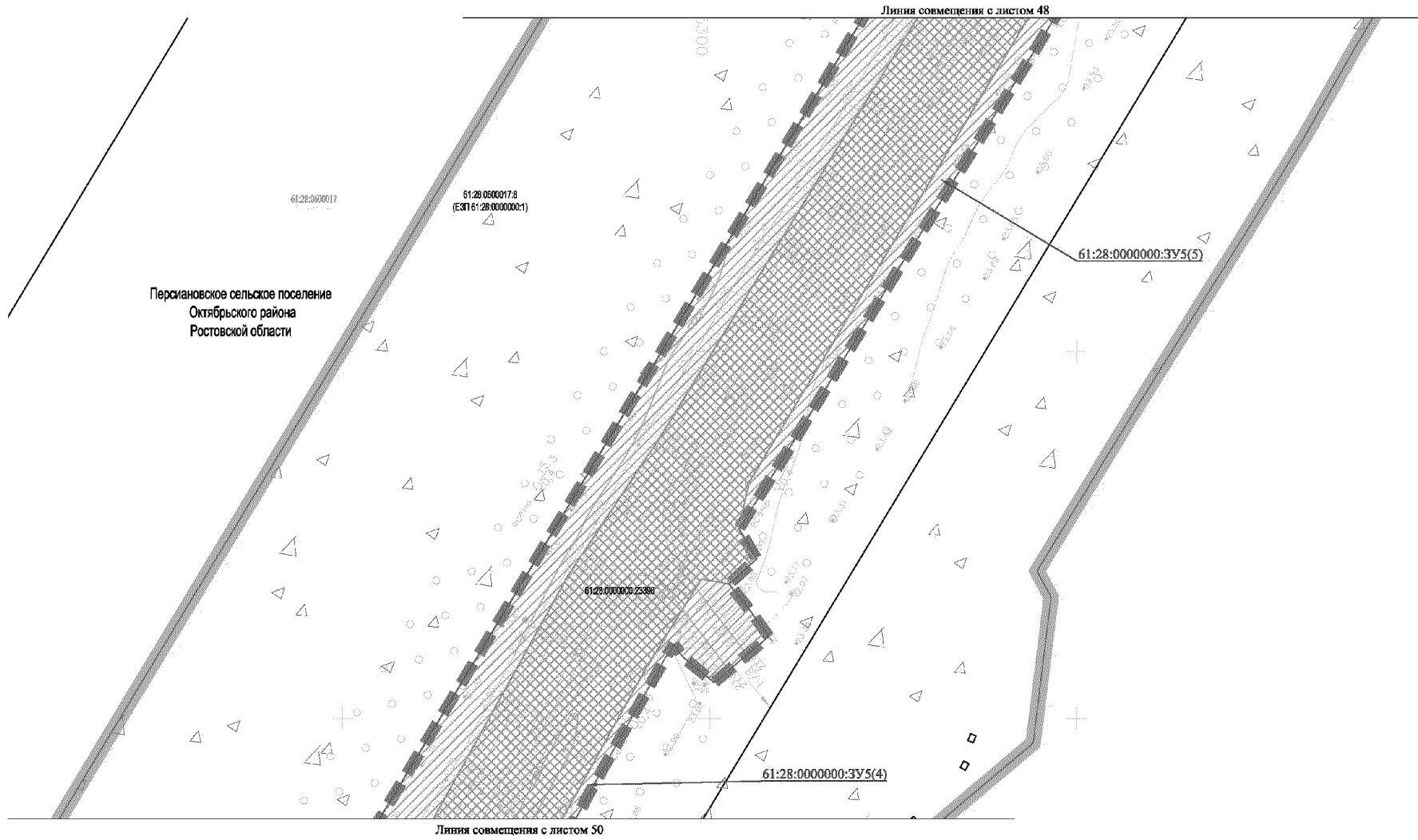
- |   |  |
|---|--|
|  | – граница территории, в отношении которой осуществляется подготовка проекта межевания;   |
| 61:28:0503601:1302  | – граница полосы отвода линейного объекта;   |
| <hr/>   | – номер и граница существующего земельного участка;  |
| <b>61:28:0503601</b>  | – номер и граница кадастрового квартала;   |
|  | – существующий элемент планировочной структуры;  |
|  | – граница образуемого земельного участка;  |
|  | – кадастровый номер образуемого земельного участка;  |
| 61:28:0000000:ЗУ1(1)  | – номер и граница публичного сервитута на пересечении автомобильной дороги с железнодорожными путями общего пользования на земельных участках, находящихся в государственной собственности Российской Федерации; |
|  | – номер и граница сервитута, устанавливаемого для организации строительства (складирование строительных и иных материалов, размещение временных или вспомогательных сооружений);                                 |
|  | – придорожная полоса.  |
|  |  |






## Условные обозначения:

	– граница территории, в отношении которой осуществляется подготовка проекта межевания;
<p>61:28:0503601:1302</p> <hr/>	– граница полосы отвода линейного объекта;
<p>61:28:0503601</p> <hr/>	– номер и граница существующего земельного участка;
	– номер и граница кадастрового квартала;
	– существующий элемент планировочной структуры;
	– граница образуемого земельного участка;
<p>61:28:0000000:ЗУ1(1)</p>	– кадастровый номер образуемого земельного участка;
	– номер и граница публичного сервитута на пересечении автомобильной дороги с железнодорожными путями общего пользования на земельных участках, находящихся в государственной собственности Российской Федерации;
	– номер и граница сервитута, устанавливаемого для организации строительства (складирование строительных и иных материалов, размещение временных или вспомогательных сооружений);
	– придорожная полоса.




## Условные обозначения:

- 


61:28:0503601:1302

---

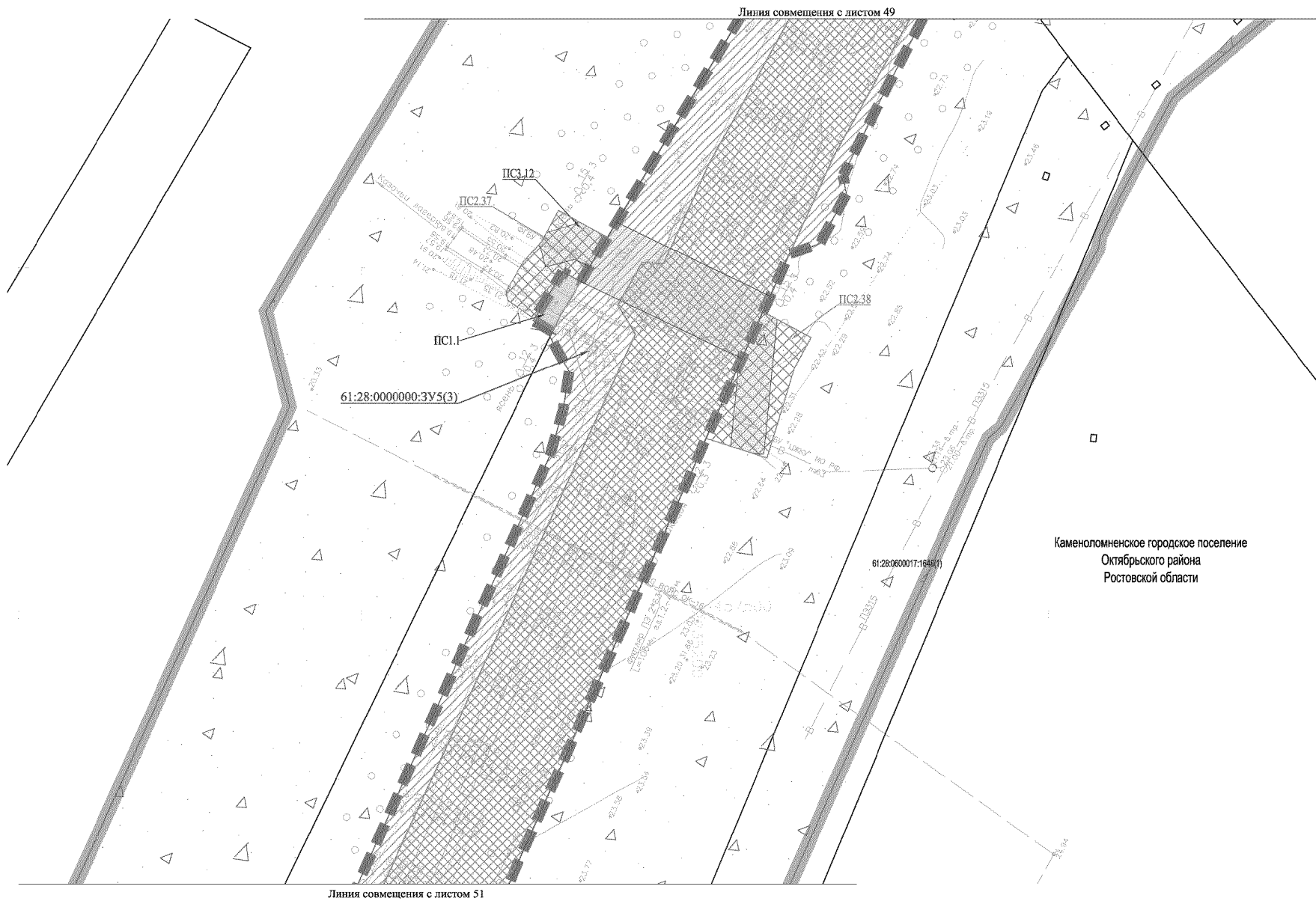
**61:28:0503601**




61:28:0000000:ЗУ1(1)

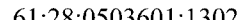


- граница территории, в отношении которой осуществляется подготовка проекта межевания;
  - граница полосы отвода линейного объекта;
  - номер и граница существующего земельного участка;
  - номер и граница кадастрового квартала;
  - существующий элемент планировочной структуры;
  - граница образуемого земельного участка;
  - кадастровый номер образуемого земельного участка;
  - придорожная полоса.





## Условные обозначения:

- 


– граница территории, в отношении которой осуществляется подготовка проекта межевания;
- 


– граница полосы отвода линейного объекта;
- 61:28:0503601:1302





– номер и граница существующего земельного участка;
- 


– существующий элемент планировочной структуры;
- 61:28:0000000:ЗУ1(1)




– граница образуемого земельного участка;
- 

– кадастровый номер образуемого земельного участка;
- 

– номер и граница публичного сервитута на пересечении автомобильной дороги с железнодорожными путями общего пользования на земельных участках, находящихся в государственной собственности Российской Федерации;
- 


– номер и граница публичного сервитута для размещения линейных объектов (водопроводные сети), подлежащих реконструкции в связи с изменением их местоположения;
- 

– номер и граница сервитута, устанавливаемого для организации строительства (складирование строительных и иных материалов, размещение временных или вспомогательных сооружений);
- 



– придорожная полоса.




## Условные обозначения:

- 

61:28:0503601:1302

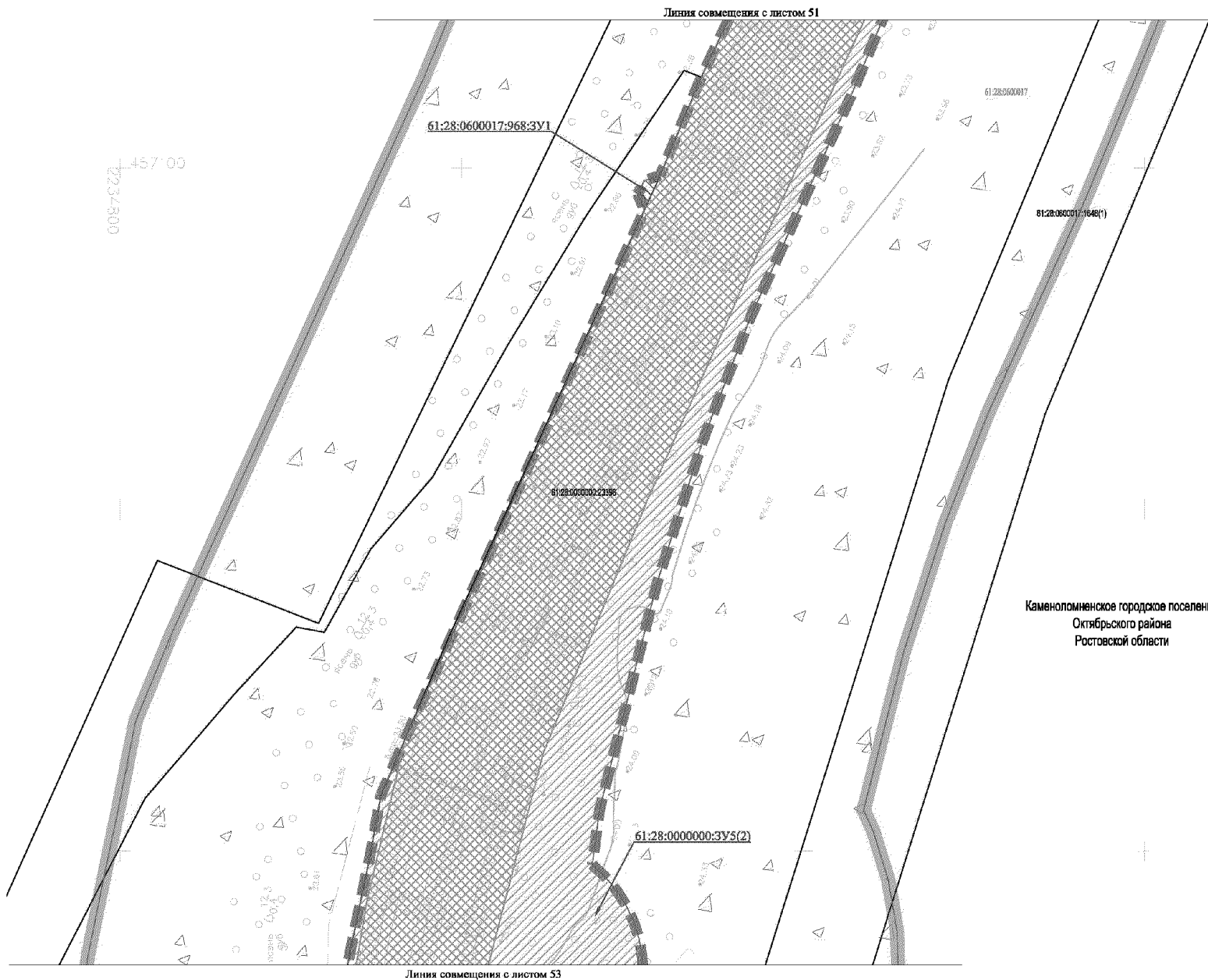



61:28:0000000:ЗУ1(1)




- граница территории, в отношении которой осуществляется подготовка проекта межевания;
  - граница полосы отвода линейного объекта;
  - номер и граница существующего земельного участка;
  - существующий элемент планировочной структуры;
  - граница образуемого земельного участка;
  - кадастровый номер образуемого земельного участка;
  - придорожная полоса.






## Условные обозначения:


- 

– граница территории, в отношении которой осуществляется подготовка проекта межевания;
- 61:28:0503601:1302




– граница полосы отвода линейного объекта;

– номер и граница существующего земельного участка;

– существующий элемент планировочной структуры;
- 

61:28:0000000:3У1(1)

– граница образуемого земельного участка;

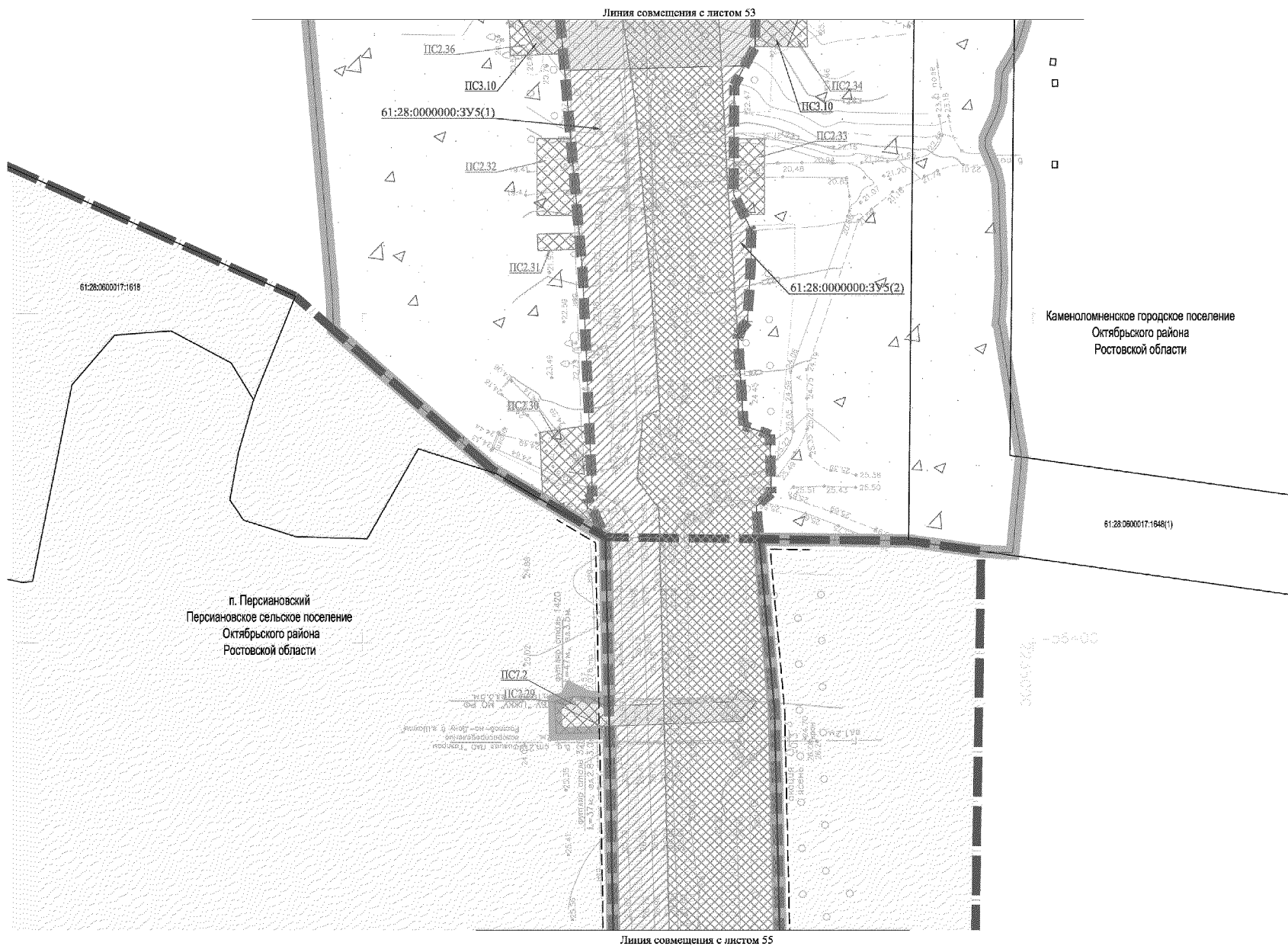
– кадастровый номер образуемого земельного участка;
- 

– придорожная полоса.





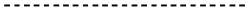
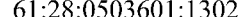











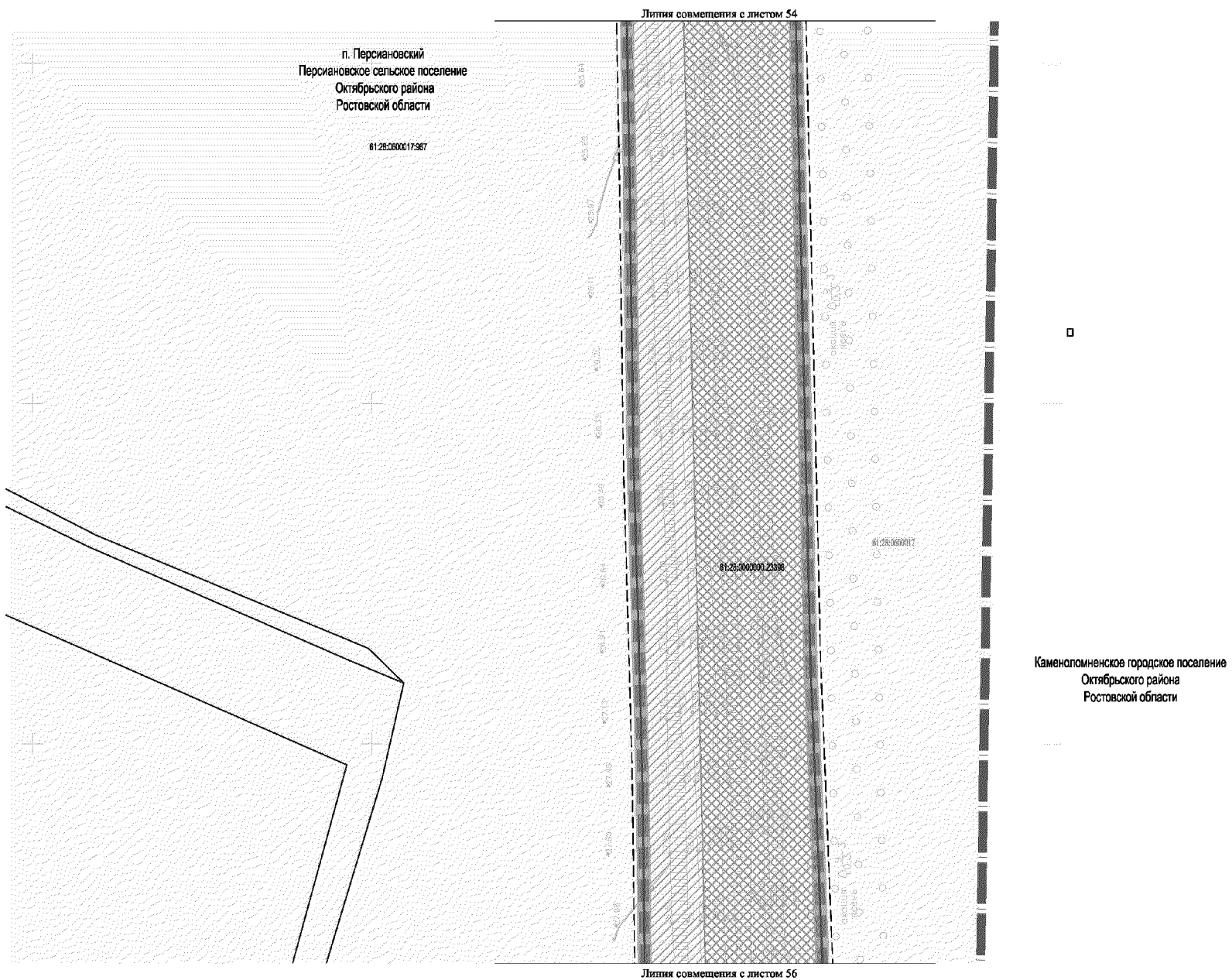
## Условные обозначения:

- |                      |  |
|----------------------|--|
|                      | – граница территории, в отношении которой осуществляется подготовка проекта межевания;   |
| 61:28:0503601:1302   | – граница полосы отвода линейного объекта;   |
| <hr/>                | – номер и граница существующего земельного участка;  |
| 61:28:0503601        | – номер и граница кадастрового квартала;   |
|                      | – существующий элемент планировочной структуры;  |
|                      | – граница образуемого земельного участка;  |
|                      | – кадастровый номер образуемого земельного участка;  |
| 61:28:0000000:3У1(1) | – номер и граница публичного сервитута для размещения линейных объектов (водопроводные сети), подлежащих реконструкции в связи с изменением их местоположения;                     |
|                      | – номер и граница сервитута, устанавливаемого для временного занятия земель для складирования строительных и иных материалов, размещения временных или вспомогательных сооружений; |
|                      | – номер и граница сервитута, устанавливаемого для организации строительства (складирование строительных и иных материалов, размещение временных или вспомогательных сооружений);   |
|                      | – придорожная полоса.  |
|                      |  |
|                      |  |







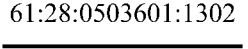






## Условные обозначения:

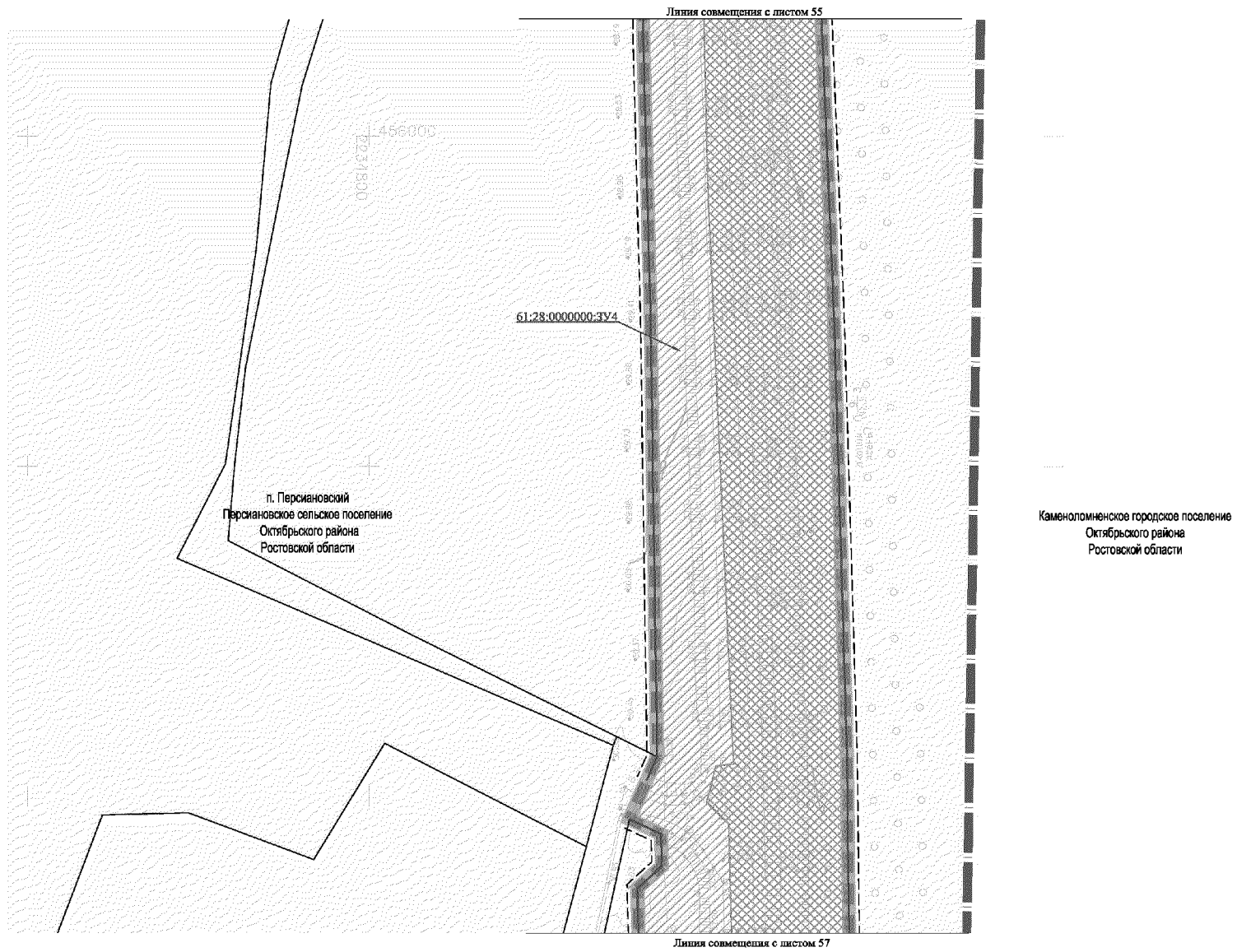
	– граница территории, в отношении которой осуществляется подготовка проекта межевания;
	– граница полосы отвода линейного объекта;
	– граница населенного пункта;
	– земли населенного пункта;
	– красная линия;
	– линия отступа от красной линии;
	– номер и граница существующего земельного участка;
	– номер и граница кадастрового квартала;
	– существующий элемент планировочной структуры;
	– граница образуемого земельного участка;
	– кадастровый номер образуемого земельного участка;
	– номер и граница публичного сервитута для размещения линейных объектов (водопроводные сети), подлежащих реконструкции в связи с изменением их местоположения;
	– номер и граница публичного сервитута для размещения линейных объектов (сетей водоотведения (канализация), подлежащих реконструкции в связи с изменением их местоположения);
	– номер и граница сервитута, устанавливаемого для организации строительства (складирование строительных и иных материалов, размещение временных или вспомогательных сооружений);
	– придорожная полоса.








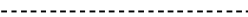
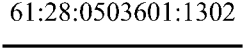



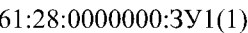
## Условные обозначения:

	– граница территории, в отношении которой осуществляется подготовка проекта межевания;
	– граница полосы отвода линейного объекта;
	– граница населенного пункта;
	– земли населенного пункта;
	– красная линия;
	– линия отступа от красной линии;
	– номер и граница существующего земельного участка;
	– номер и граница кадастрового квартала;
	– существующий элемент планировочной структуры;
	– граница образуемого земельного участка;
	– кадастровый номер образуемого земельного участка.









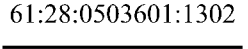



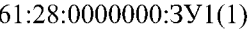


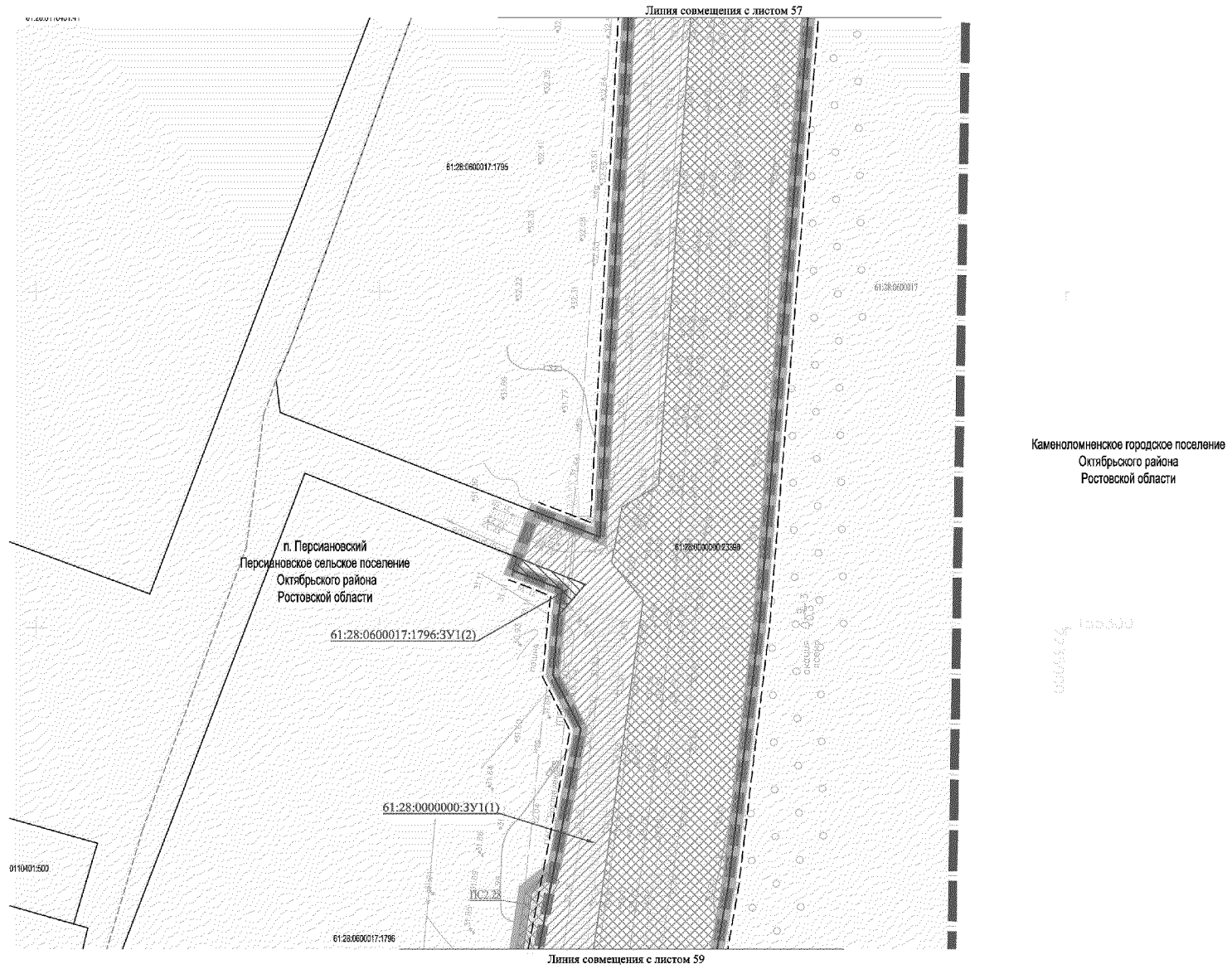
## Условные обозначения:

	– граница территории, в отношении которой осуществляется подготовка проекта межевания;
	– граница полосы отвода линейного объекта;
	– граница населенного пункта;
	– земли населенного пункта;
	– красная линия;
	– линия отступа от красной линии;
	– номер и граница существующего земельного участка;
	– номер и граница кадастрового квартала;
	– существующий элемент планировочной структуры;
	– граница образуемого земельного участка;
	– кадастровый номер образуемого земельного участка.







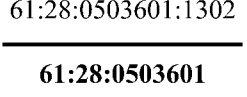








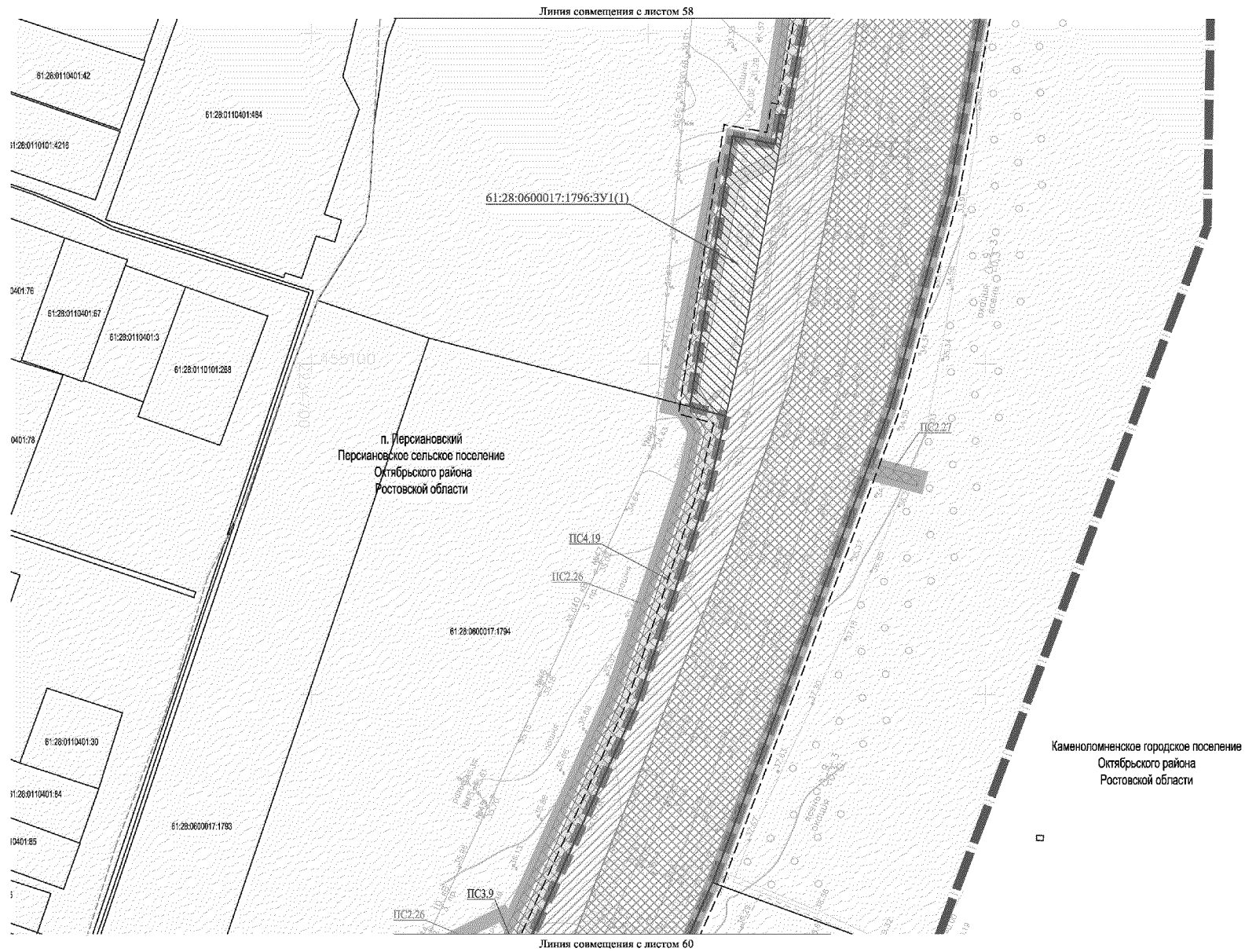
## Условные обозначения:

	– граница территории, в отношении которой осуществляется подготовка проекта межевания;
	– граница полосы отвода линейного объекта;
	– граница населенного пункта;
	– земли населенного пункта;
	– красная линия;
	– линия отступа от красной линии;
	– номер и граница существующего земельного участка;
	– номер и граница кадастрового квартала;
	– существующий элемент планировочной структуры;
	– граница образуемого земельного участка;
	– кадастровый номер образуемого земельного участка.






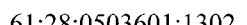











## Условные обозначения:

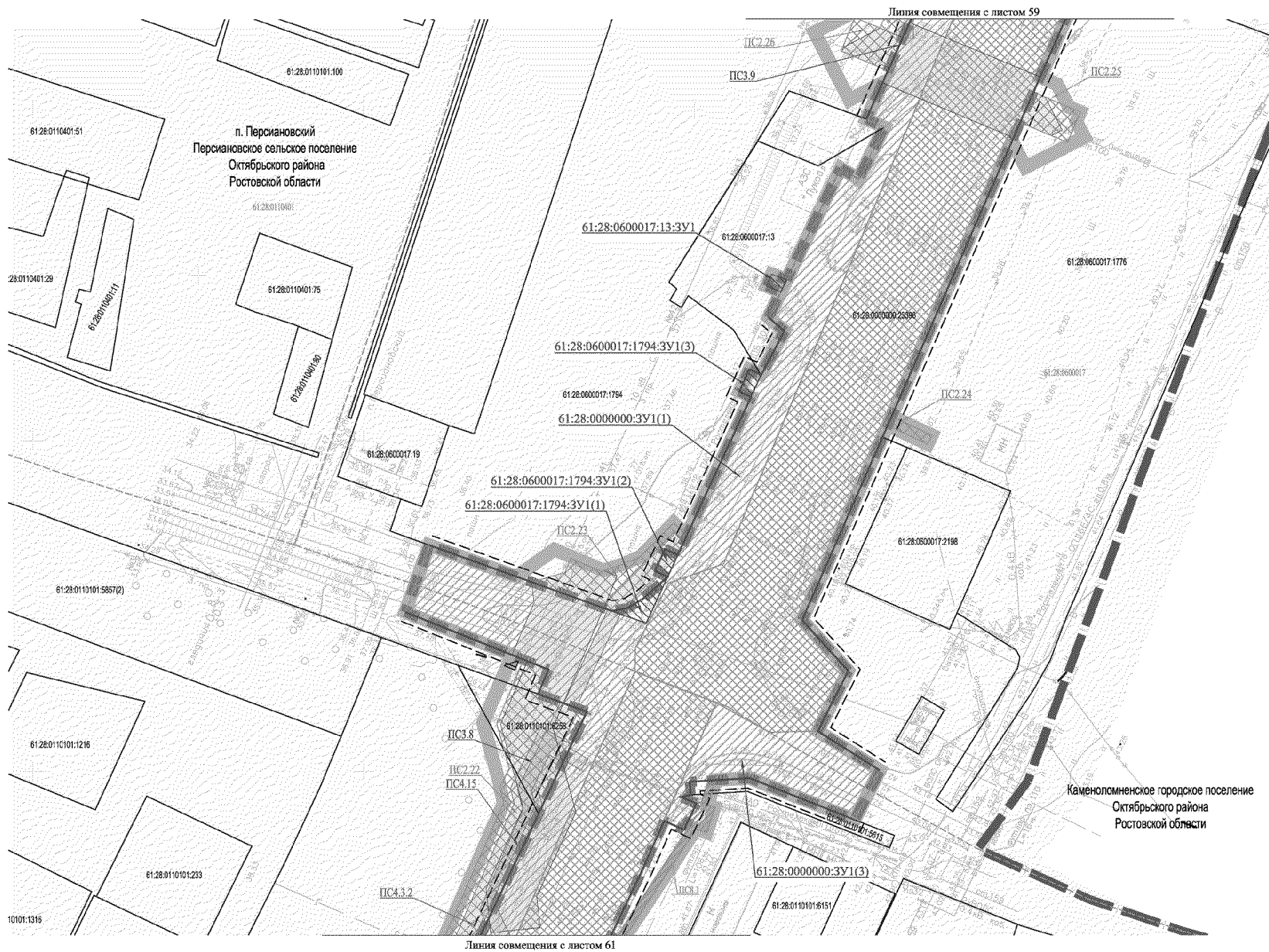
	– граница территории, в отношении которой осуществляется подготовка проекта межевания;
	– граница полосы отвода линейного объекта;
	– граница населенного пункта;
	– земли населенного пункта;
	– красная линия;
	– линия отступа от красной линии;
61:28:0503601:1302	– номер и граница существующего земельного участка;
	– номер и граница кадастрового квартала;
	– существующий элемент планировочной структуры;
	– граница образуемого земельного участка;
	– граница земельного участка, в том числе предполагаемого к изъятию для государственных и (или) муниципальных нужд;
61:28:0000000:3У1(1)	– кадастровый номер образуемого земельного участка;
	– номер и граница публичного сервитута для размещения линейных объектов (объектов электросетевого хозяйства), подлежащих реконструкции в связи с изменением их местоположения;
	– номер и граница сервитута, устанавливаемого для временного занятия земель для складирования строительных и иных материалов, размещения временных или вспомогательных сооружений;
	– придорожная полоса.








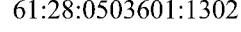
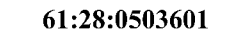









## Условные обозначения:

	– граница территории, в отношении которой осуществляется подготовка проекта межевания;
	– граница полосы отвода линейного объекта;
	– граница населенного пункта;
	– земли населенного пункта;
	– красная линия;
	– линия отступа от красной линии;
	– номер и граница существующего земельного участка;
	– номер и граница кадастрового квартала;
	– существующий элемент планировочной структуры;
	– граница образуемого земельного участка;
	– граница земельного участка, в том числе предполагаемого к изъятию для государственных и (или) муниципальных нужд;
	– кадастровый номер образуемого земельного участка;
	– номер и граница публичного сервитута для размещения линейных объектов (объектов электросетевого хозяйства), подлежащих реконструкции в связи с изменением их местоположения;
	– номер и граница сервитута, устанавливаемого для временного занятия земель для складирования строительных и иных материалов, размещение временных или вспомогательных сооружений;
	– придорожная полоса.





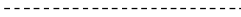
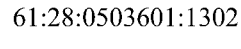













## Условные обозначения:

	– граница территории, в отношении которой осуществляется подготовка проекта межевания;
	– граница полосы отвода линейного объекта;
	– граница населенного пункта;
	– земли населенного пункта;
	– красная линия;
	– линия отступа от красной линии;
	– номер и граница существующего земельного участка;
	– номер и граница кадастрового квартала;
	– существующий элемент планировочной структуры;
	– граница образуемого земельного участка;
	– граница земельного участка, в том числе предполагаемого к изъятию для государственных и (или) муниципальных нужд;
	– кадастровый номер образуемого земельного участка;
	– номер и граница публичного сервитута для размещения линейных объектов (объектов электросетевого хозяйства), подлежащих реконструкции в связи с изменением их местоположения;
	– номер и граница публичного сервитута для размещения линейных объектов (водопроводные сети), подлежащих реконструкции в связи с изменением их местоположения;
	– номер и граница публичного сервитута для эксплуатации объектов сетей водоотведения и их неотъемлемых технологических частей, являющихся объектами местного значения, которые необходимы для организации водоотведения;
	– номер и граница сервитута, устанавливаемого для временного занятия земель для складирования строительных и иных материалов, размещения временных или вспомогательных сооружений.





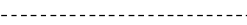








## Условные обозначения:

	– граница территории, в отношении которой осуществляется подготовка проекта межевания;
	– граница полосы отвода линейного объекта;
	– земли населенного пункта;
	– красная линия;
	– линия отступа от красной линии;
	– номер и граница существующего земельного участка;
	– номер и граница кадастрового квартала;
	– существующий элемент планировочной структуры;
	– граница образуемого земельного участка;
	– граница земельного участка, в том числе предполагаемого к изъятию для государственных и (или) муниципальных нужд;
	– кадастровый номер образуемого земельного участка;
	– номер и граница публичного сервитута для размещения линейных объектов (объектов электросетевого хозяйства), подлежащих реконструкции в связи с изменением их местоположения;
	– номер и граница публичного сервитута для размещения линейных объектов (водопроводные сети), подлежащих реконструкции в связи с изменением их местоположения;
	– номер и граница публичного сервитута для эксплуатации объектов сетей водоотведения и их неотъемлемых технологических частей, являющихся объектами местного значения, которые необходимы для организации водоотведения;
	– номер и граница сервитута, устанавливаемого для временного занятия земель для складирования строительных и иных материалов, размещения временных или вспомогательных сооружений.



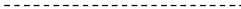









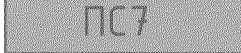



## Условные обозначения:

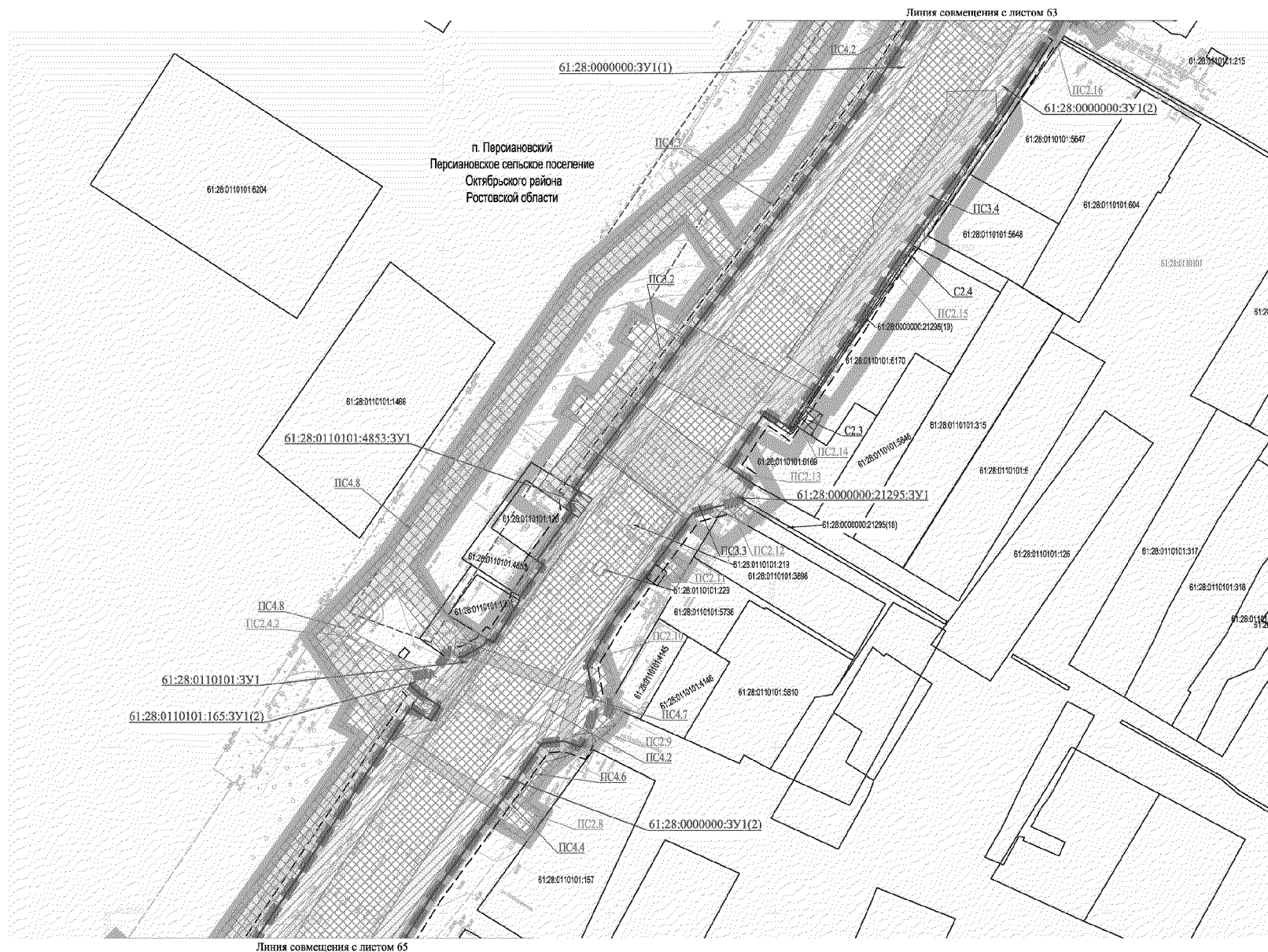
	– граница территории, в отношении которой осуществляется подготовка проекта межевания;
	– граница полосы отвода линейного объекта;
	– земли населенного пункта;
	– красная линия;
	– линия отступа от красной линии;
61:28:0503601:1302	– номер и граница существующего земельного участка;
	– номер и граница кадастрового квартала;
61:28:0503601	– существующий элемент планировочной структуры;
	– граница образуемого земельного участка;
	– граница земельного участка, в том числе предполагаемого к изъятию для государственных и (или) муниципальных нужд;
61:28:0000000:3У1(1)	– кадастровый номер образуемого земельного участка;
	– номер и граница публичного сервитута для размещения линейных объектов (объектов электросетевого хозяйства), подлежащих реконструкции в связи с изменением их местоположения;
	– номер и граница публичного сервитута для размещения линейных объектов (водопроводные сети), подлежащих реконструкции в связи с изменением их местоположения;
	– номер и граница сервитута, устанавливаемого для временного занятия земель для складирования строительных и иных материалов, размещения временных или вспомогательных сооружений.

















## Условные обозначения:

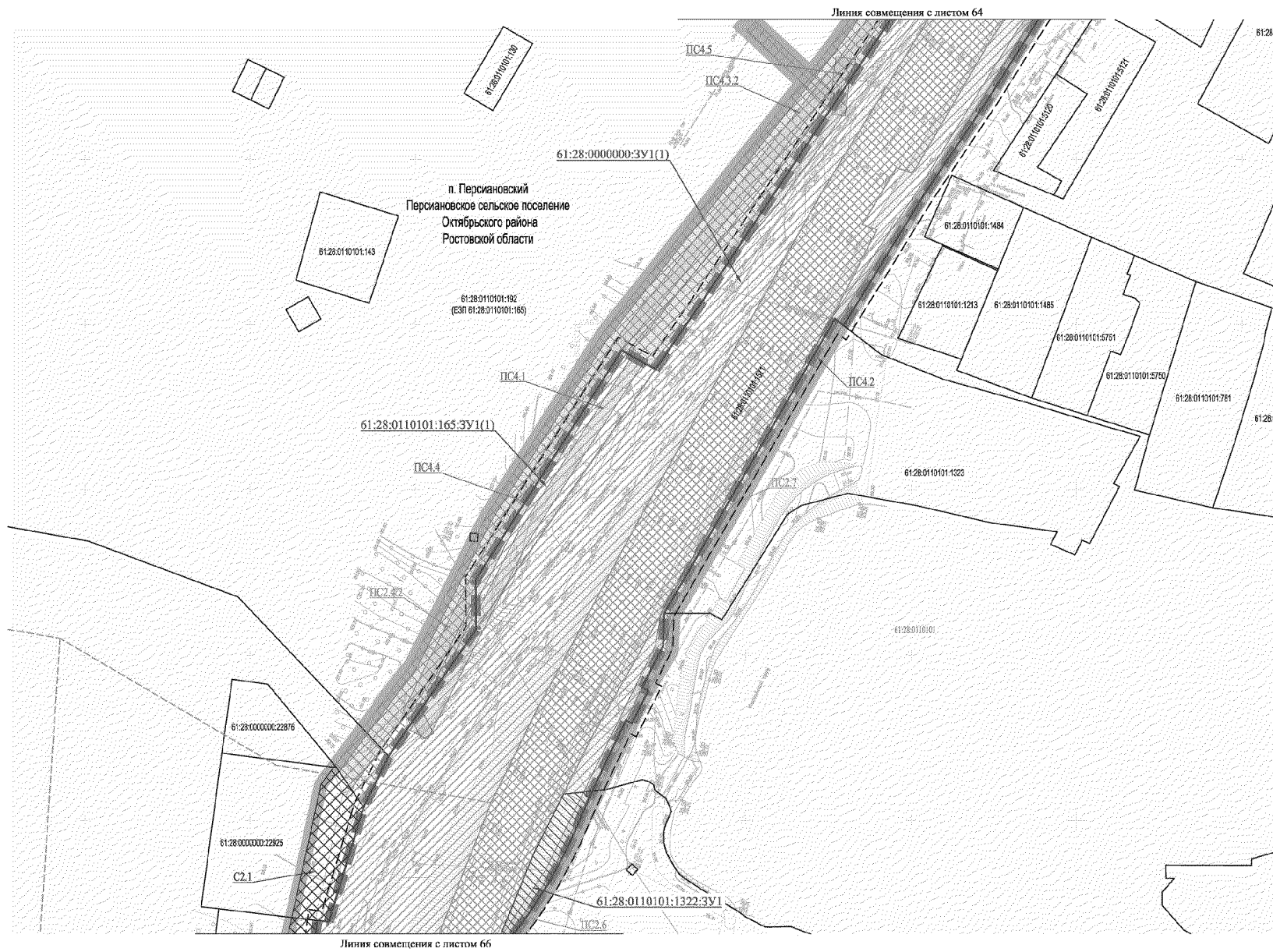
	– граница территории, в отношении которой осуществляется подготовка проекта межевания;
	– граница полосы отвода линейного объекта;
	– земли населенного пункта;
	– красная линия;
	– линия отступа от красной линии;
61:28:0503601:1302	– номер и граница существующего земельного участка;
	– номер и граница кадастрового квартала;
61:28:0503601	– существующий элемент планировочной структуры;
	– граница образуемого земельного участка;
	– граница земельного участка, в том числе предполагаемого к изъятию для государственных и (или) муниципальных нужд;
61:28:0000000:3У1(1)	– кадастровый номер образуемого земельного участка;
	– номер и граница публичного сервитута для размещения линейных объектов (водопроводные сети), подлежащих реконструкции в связи с изменением их местоположения;
	– номер и граница публичного сервитута для размещения линейных объектов (объектов электросетевого хозяйства), подлежащих реконструкции в связи с изменением их местоположения;
	– номер и граница публичного сервитута для размещения линейных объектов (объектов системы газоснабжения), подлежащих реконструкции в связи с изменением их местоположения;
	– номер и граница публичного сервитута для размещения линейных объектов (объектов теплоснабжения), подлежащих реконструкции в связи с изменением их местоположения;
	– номер и граница публичного сервитута для размещения линейных объектов (сетей водоотведения (канализация), подлежащих реконструкции в связи с изменением их местоположения;
	– номер и граница сервитута, устанавливаемого для временного занятия земель для складирования строительных и иных материалов, размещения временных или вспомогательных сооружений.







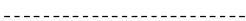
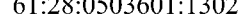





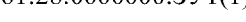



## Условные обозначения:

	– граница территории, в отношении которой осуществляется подготовка проекта межевания;
	– граница полосы отвода линейного объекта;
	– земли населенного пункта;
	– красная линия;
	– линия отступа от красной линии;
61:28:0503601:1302	– номер и граница существующего земельного участка;
	
61:28:0503601	– номер и граница кадастрового квартала;
	– существующий элемент планировочной структуры;
	– граница образуемого земельного участка;
	
	– граница земельного участка, в том числе предполагаемого к изъятию для государственных и (или) муниципальных нужд;
61:28:0000000:ЗУ1(1)	– кадастровый номер образуемого земельного участка;
	– номер и граница публичного сервитута для размещения линейных объектов (водопроводные сети), подлежащих реконструкции в связи с изменением их местоположения;
	– номер и граница публичного сервитута для размещения линейных объектов (объектов электросетевого хозяйства), подлежащих реконструкции в связи с изменением их местоположения;
	– номер и граница сервитута, необходимого для временного занятия земель на период строительно-монтажных работ в границах участков индивидуальной жилой застройки, участков ведения личного подсобного хозяйства и крестьянско-фермерского хозяйства;
	– номер и граница сервитута, устанавливаемого для временного занятия земель для складирования строительных и иных материалов, размещения временных или вспомогательных сооружений.



## Условные обозначения:



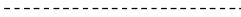












	– граница территории, в отношении которой осуществляется подготовка проекта межевания;
	– граница полосы отвода линейного объекта;
	– земли населенного пункта;
	– красная линия;
	– линия отступа от красной линии;
61:28:0503601:1302	– номер и граница существующего земельного участка;
	
<b>61:28:0503601</b>	– номер и граница кадастрового квартала;
	– существующий элемент планировочной структуры;
	– граница образуемого земельного участка;
	– граница земельного участка, в том числе предполагаемого к изъятию для государственных и (или) муниципальных нужд;
61:28:0000000:ЗУ1(1)	– кадастровый номер образуемого земельного участка;
	– номер и граница публичного сервитута для размещения линейных объектов (водопроводные сети), подлежащих реконструкции в связи с изменением их местоположения;
	– номер и граница публичного сервитута для размещения линейных объектов (объектов электросетевого хозяйства), подлежащих реконструкции в связи с изменением их местоположения;
	– номер и граница сервитута, устанавливаемого для временного занятия земель для складирования строительных и иных материалов, размещения временных или вспомогательных сооружений;
	– номер и граница сервитута, устанавливаемого для временного занятия земель для складирования строительных и иных материалов, размещения временных или вспомогательных сооружений.

Линия совмещения с листом 65






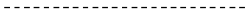
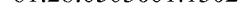







Линия совмещения с листом 67

## Условные обозначения:

	– граница территории, в отношении которой осуществляется подготовка проекта межевания;
	– граница полосы отвода линейного объекта;
	– земли населенного пункта;
	– красная линия;
	– линия отступа от красной линии;
61:28:0503601:1302	– номер и граница существующего земельного участка;
	– номер и граница кадастрового квартала;
61:28:0503601	– существующий элемент планировочной структуры;
	– граница образуемого земельного участка;
	– граница земельного участка, в том числе предполагаемого к изъятию для государственных и (или) муниципальных нужд;
	– кадастровый номер образуемого земельного участка;
61:28:0000000:ЗУ1(1)	– номер и граница публичного сервитута для размещения линейных объектов (водопроводные сети), подлежащих реконструкции в связи с изменением их местоположения;
	– номер и граница публичного сервитута для размещения линейных объектов (объектов электросетевого хозяйства), подлежащих реконструкции в связи с изменением их местоположения;
	– номер и граница публичного сервитута для размещения линейных объектов (объектов системы газоснабжения), подлежащих реконструкции в связи с изменением их местоположения;
	– номер и граница сервитута, устанавливаемого для временного занятия земель для складирования строительных и иных материалов, размещения временных или вспомогательных сооружений;
	– номер и граница сервитута, необходимого для временного занятия земель на период строительно-монтажных работ в границах участков индивидуальной жилой застройки, участков ведения личного подсобного хозяйства и крестьянско-фермерского хозяйства;
	– номер и граница сервитута, устанавливаемого для временного занятия земель для складирования строительных и иных материалов, размещения временных или вспомогательных сооружений.
	






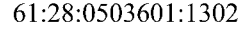








## Условные обозначения:

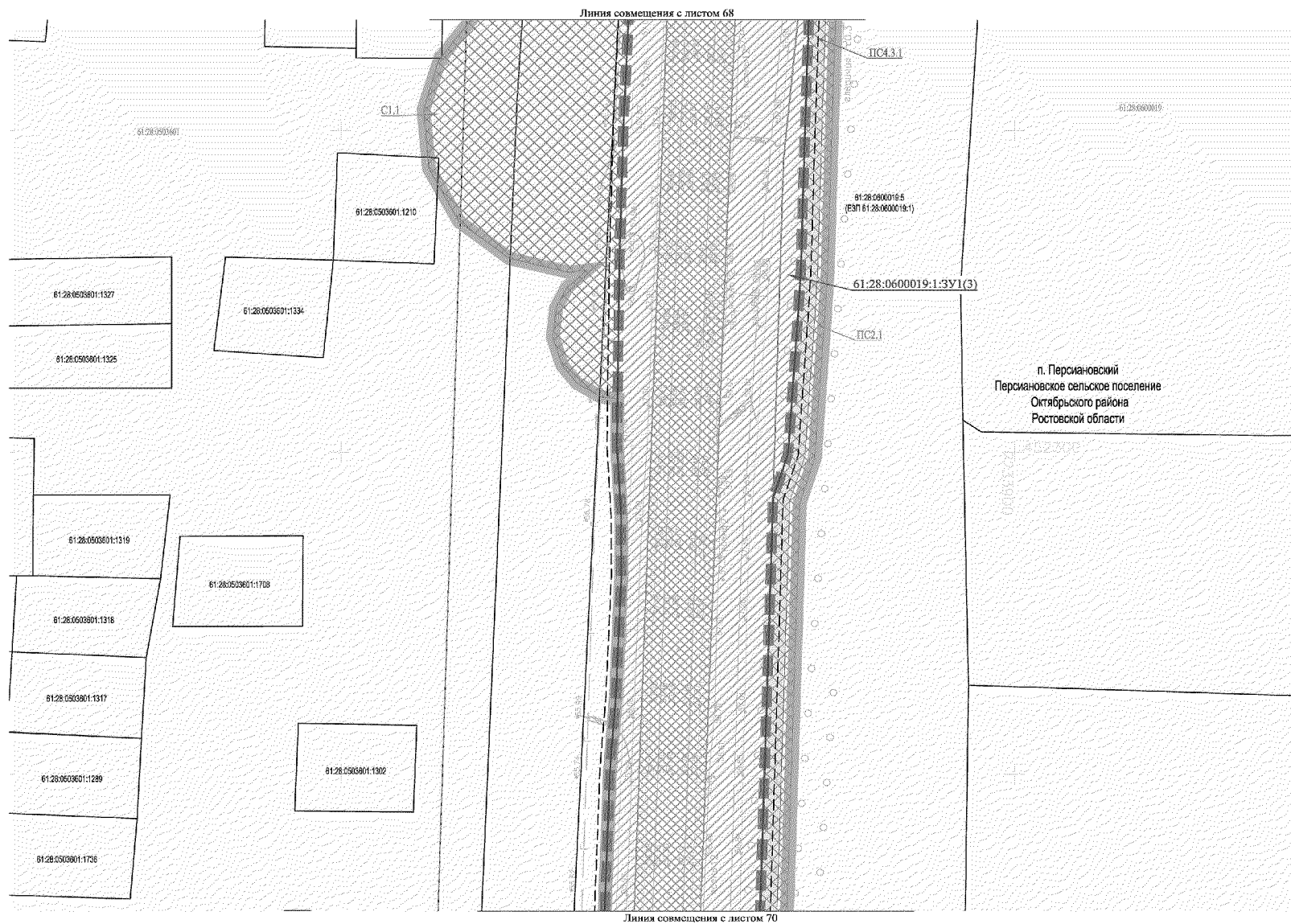
	– граница территории, в отношении которой осуществляется подготовка проекта межевания;
	– граница полосы отвода линейного объекта;
	– земли населенного пункта;
	– красная линия;
	– линия отступа от красной линии;
61:28:0503601:1302	– номер и граница существующего земельного участка;
	
<b>61:28:0503601</b>	– номер и граница кадастрового квартала;
	
	– существующий элемент планировочной структуры;
	– граница образуемого земельного участка;
61:28:0000000:ЗУ1(1)	– кадастровый номер образуемого земельного участка;
	– номер и граница публичного сервитута для размещения линейных объектов (объектов электросетевого хозяйства), подлежащих реконструкции в связи с изменением их местоположения;
	– номер и граница публичного сервитута для размещения линейных объектов (объектов системы газоснабжения), подлежащих реконструкции в связи с изменением их местоположения;
	– номер и граница сервитута, устанавливаемого для временного занятия земель для складирования строительных и иных материалов, размещения временных или вспомогательных сооружений.





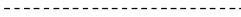
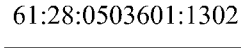

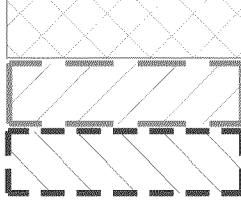



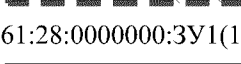
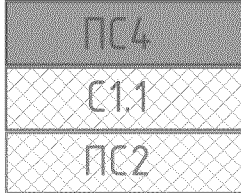





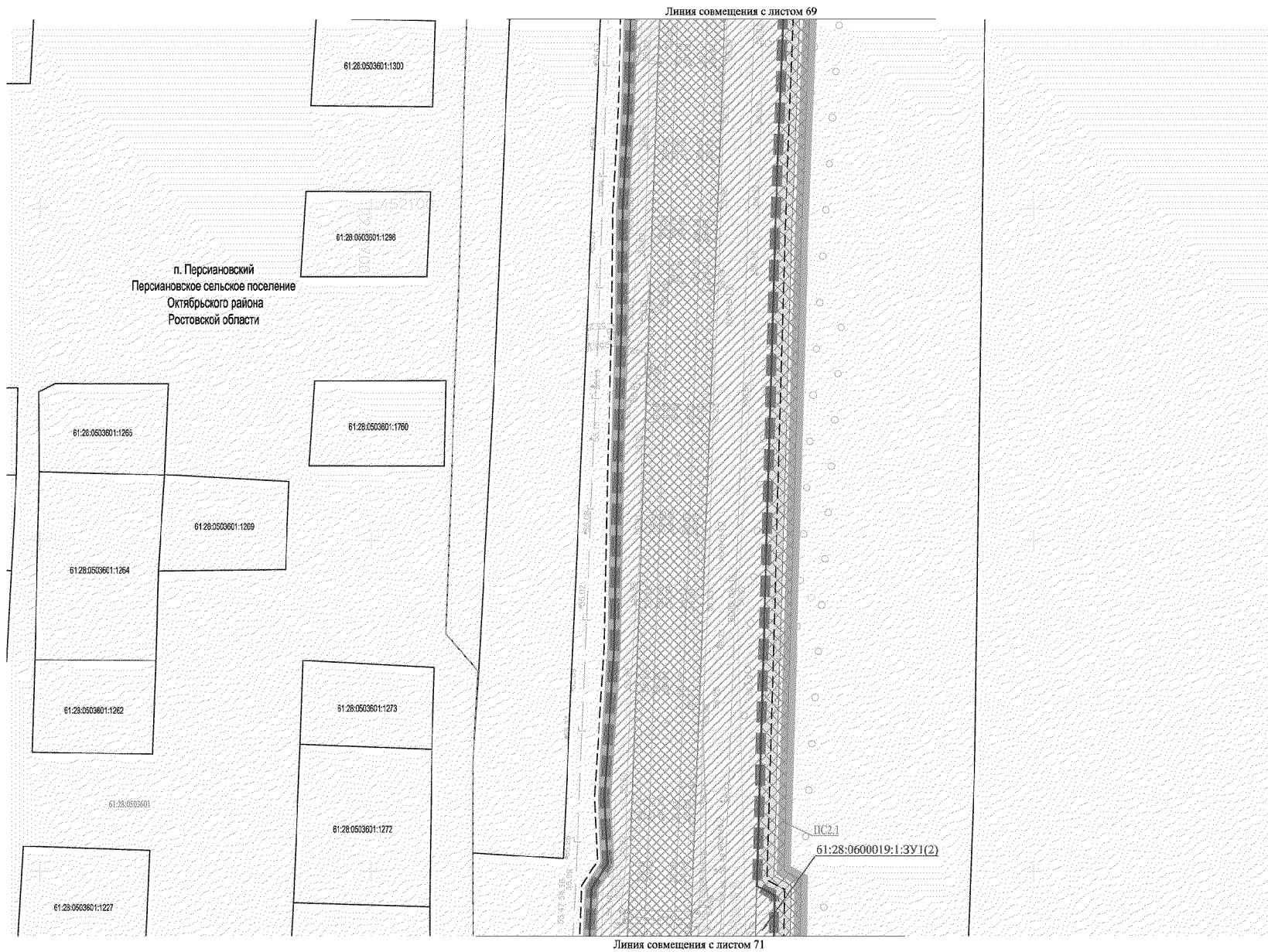
## Условные обозначения:

	– граница территории, в отношении которой осуществляется подготовка проекта межевания;
	– граница полосы отвода линейного объекта;
	– земли населенного пункта;
	– красная линия;
	– линия отступа от красной линии;
	– номер и граница существующего земельного участка;
	– номер и граница кадастрового квартала;
	– существующий элемент планировочной структуры;
	– граница образуемого земельного участка;
	– кадастровый номер образуемого земельного участка;
	– номер и граница публичного сервитута для размещения линейных объектов (объектов электросетевого хозяйства), подлежащих реконструкции в связи с изменением их местоположения;
	– номер и граница сервитута, устанавливаемого для временного занятия земель для складирования строительных и иных материалов, размещения временных или вспомогательных сооружений;
	– номер и граница сервитута, устанавливаемого для временного занятия земель для складирования строительных и иных материалов, размещения временных или вспомогательных сооружений.



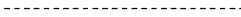
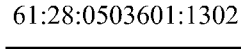
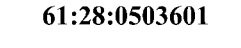



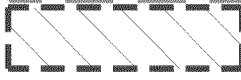




## Условные обозначения:

	– граница территории, в отношении которой осуществляется подготовка проекта межевания;
	– граница полосы отвода линейного объекта;
	– земли населенного пункта;
	– красная линия;
	– линия отступа от красной линии;
	– номер и граница существующего земельного участка;
	– номер и граница кадастрового квартала;
	– существующий элемент планировочной структуры;
	– граница образуемого земельного участка;
	– граница земельного участка, в том числе предполагаемого к изъятию для государственных и (или) муниципальных нужд;
	– кадастровый номер образуемого земельного участка;
	– номер и граница публичного сервитута для размещения линейных объектов (объектов электросетевого хозяйства), подлежащих реконструкции в связи с изменением их местоположения;
	– номер и граница сервитута, устанавливаемого для временного занятия земель для складирования строительных и иных материалов, размещения временных или вспомогательных сооружений;
	– номер и граница сервитута, устанавливаемого для временного занятия земель для складирования строительных и иных материалов, размещения временных или вспомогательных сооружений.



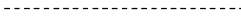
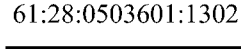
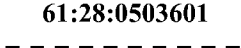









## Условные обозначения:

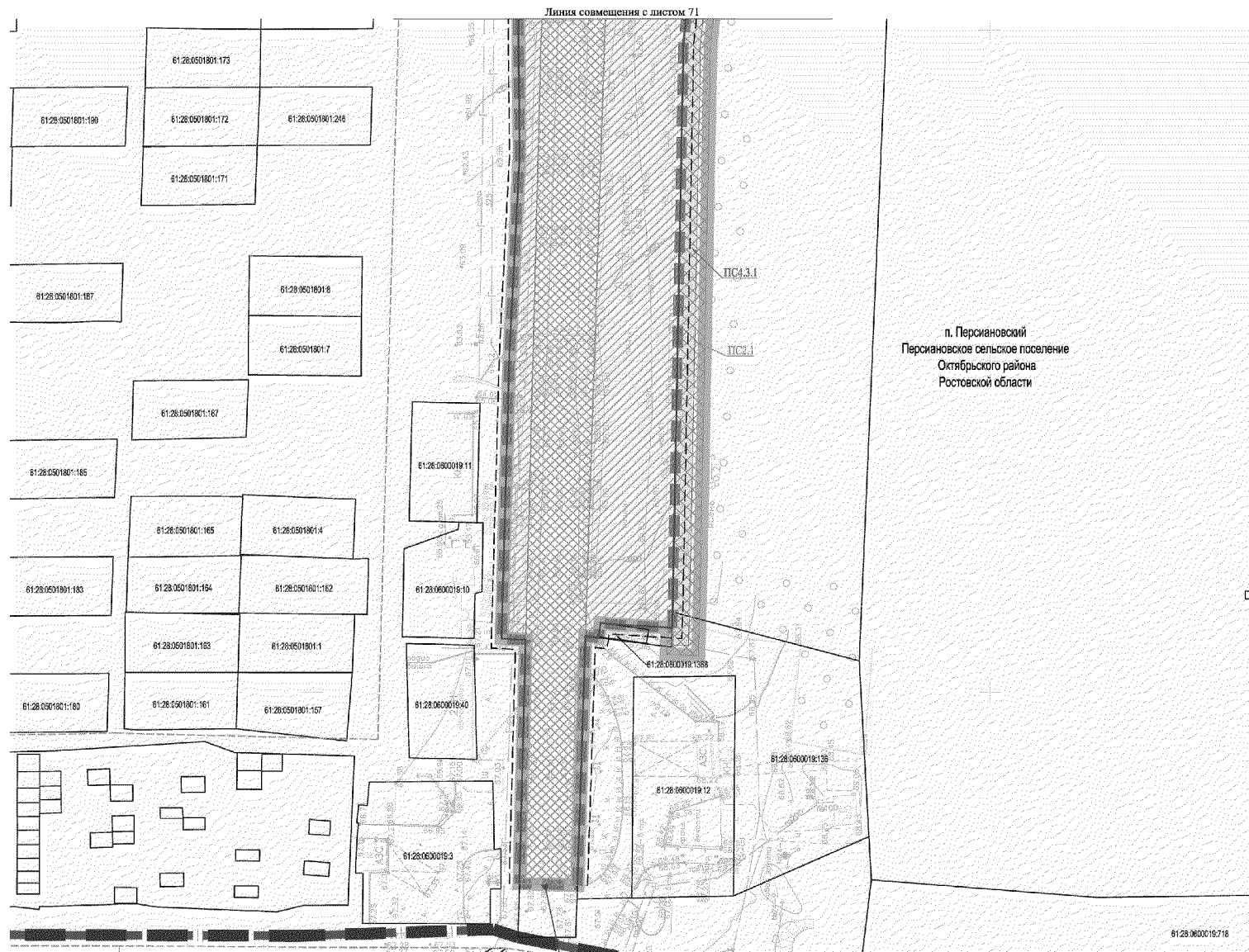
	– граница территории, в отношении которой осуществляется подготовка проекта межевания;
	– граница полосы отвода линейного объекта;
	– земли населенного пункта;
	– красная линия;
	– линия отступа от красной линии;
	– номер и граница существующего земельного участка;
	– номер и граница кадастрового квартала;
	– существующий элемент планировочной структуры;
	– граница образуемого земельного участка;
	– граница земельного участка, в том числе предполагаемого к изъятию для государственных и (или) муниципальных нужд;
	– кадастровый номер образуемого земельного участка;
	– номер и граница публичного сервитута для размещения линейных объектов (объектов электросетевого хозяйства), подлежащих реконструкции в связи с изменением их местоположения;
	– номер и граница сервитута, устанавливаемого для временного занятия земель для складирования строительных и иных материалов, размещения временных или вспомогательных сооружений.









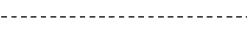
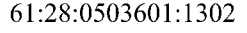
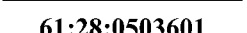



## Условные обозначения:

	– граница территории, в отношении которой осуществляется подготовка проекта межевания;
	– граница полосы отвода линейного объекта;
	– земли населенного пункта;
	– красная линия;
	– линия отступа от красной линии;
	– номер и граница существующего земельного участка;
	– номер и граница кадастрового квартала;
	– существующий элемент планировочной структуры;
	– граница образуемого земельного участка;
	– граница земельного участка, в том числе предполагаемого к изъятию для государственных и (или) муниципальных нужд;
	– кадастровый номер образуемого земельного участка;
	– номер и граница публичного сервитута для размещения линейных объектов (объектов электросетевого хозяйства), подлежащих реконструкции в связи с изменением их местоположения;
	– номер и граница сервитута, устанавливаемого для временного занятия земель для складирования строительных и иных материалов, размещения временных или вспомогательных сооружений.






## Условные обозначения:

	– граница территории, в отношении которой осуществляется подготовка проекта межевания;
	– граница полосы отвода линейного объекта;
	– граница населенного пункта;
	– земли населенного пункта;
	– красная линия;
	– линия отступа от красной линии;
61:28:0503601:1302	– номер и граница существующего земельного участка;
	
61:28:0503601	– номер и граница кадастрового квартала;
	– существующий элемент планировочной структуры;
	– граница образуемого земельного участка;
	– граница земельного участка, в том числе предполагаемого к изъятию для государственных и (или) муниципальных нужд;
61:28:0000000:ЗУ1(1)	– кадастровый номер образуемого земельного участка;
	– номер и граница публичного сервитута для размещения линейных объектов (объектов электросетевого хозяйства), подлежащих реконструкции в связи с изменением их местоположения;
	– номер и граница сервитута, устанавливаемого для временного занятия земель для складирования строительных и иных материалов, размещения временных или вспомогательных сооружений.

Начальник управления  
документационного обеспечения  
Правительства Ростовской области



В.В. Лозин

Приложение № 5  
к постановлению  
Правительства  
Ростовской области  
от 01.04.2024 № 209

## ТЕКСТОВАЯ ЧАСТЬ

к проекту межевания территории размещения  
линейного объекта «Реконструкция автомобильной  
дороги общего пользования межмуниципального значения  
г. Новочеркасск – пос. Каменоломни в Октябрьском районе»

### 1. Общие положения

Проект межевания территории размещения линейного объекта «Реконструкция автомобильной дороги общего пользования межмуниципального значения г. Новочеркасск – пос. Каменоломни в Октябрьском районе» (далее – проект межевания, линейный объект) подготовлен на основании проекта планировки территории.

Основными задачами проекта межевания являются определение местоположения границ земельных участков, образуемых из земель, находящихся в государственной собственности; определение местоположения границ земельных участков, образуемых с целью дальнейшего изъятия для государственных нужд Ростовской области, определение границ сервитута на период производства работ.

В проекте межевания в границах зоны планируемого размещения линейного объекта сформирована полоса отвода. Общая площадь полосы отвода линейного объекта составляет 959 354 кв. метра, в том числе 1-й этап – 289 439 кв. метров, 2-й этап – 343 770 кв. метров, 3-й этап – 235 011 кв. метров, 4-й этап – 91 039 кв. метров.

Каталог координат поворотных точек границы полосы отвода линейного объекта приведен в таблице № 1.

Таблица № 1

№ точки	X	Y
1	2	3
1	451342,19	2233761,02
2	451415,76	2233762,88
3	451416,17	2233755,75
4	451501,75	2233758,09
5	451523,94	2233759,18
6	451561,71	2233761,07
7	451599,67	2233760,74

1	2	3
8	451633,83	2233761,00
9	451670,19	2233762,15
10	451702,89	2233762,28
11	451735,68	2233763,67
12	451749,87	2233763,41
13	451768,67	2233764,77
14	451812,82	2233767,22
15	451840,71	2233767,51
16	451857,07	2233768,34
17	451871,77	2233770,29
18	451878,41	2233765,91
19	451894,97	2233766,55
20	451902,34	2233771,34
21	451922,36	2233770,42
22	451967,00	2233773,31
23	452023,75	2233774,41
24	452064,53	2233775,61
25	452100,25	2233775,97
26	452130,72	2233777,57
27	452162,04	2233778,43
28	452201,47	2233779,87
29	452223,95	2233781,60
30	452261,21	2233783,23
31	452280,70	2233783,17
32	452302,02	2233781,94
33	452359,20	2233782,66
34	452402,51	2233783,87
35	452451,02	2233786,14
36	452484,57	2233787,95
37	452522,00	2233790,29
38	452540,91	2233792,14
39	452583,23	2233798,68
40	452604,20	2233801,66
41	452652,91	2233803,78
42	452682,31	2233805,09
43	452706,48	2233807,18
44	452743,05	2233809,88
45	452763,35	2233811,80
46	452769,40	2233812,48
47	452782,21	2233812,79
48	452790,83	2233806,99
49	452806,32	2233808,20

1	2	3
50	452946,66	2233819,03
51	453049,20	2233830,36
52	453118,26	2233843,44
53	453180,67	2233859,24
54	453219,92	2233864,08
55	453249,77	2233867,80
56	453269,72	2233870,31
57	453269,30	2233873,78
58	453304,05	2233884,30
59	453311,43	2233887,94
60	453319,42	2233891,88
61	453351,97	2233914,33
62	453357,76	2233918,32
63	453372,90	2233918,23
64	453442,23	2233962,41
65	453436,49	2233972,61
66	453456,31	2233986,28
67	453612,02	2234090,22
68	453608,21	2234096,40
69	453612,50	2234099,04
70	453616,21	2234093,02
71	453619,18	2234089,65
72	453621,57	2234090,84
73	453622,38	2234095,45
74	453621,85	2234096,78
75	453627,58	2234100,61
76	453627,94	2234100,52
77	453629,21	2234101,28
78	453628,98	2234103,61
79	453627,41	2234104,53
80	453627,52	2234106,10
81	453630,80	2234112,01
82	453632,65	2234113,59
83	453631,69	2234115,16
84	453644,48	2234123,00
85	453645,56	2234123,24
86	453655,35	2234130,19
87	453656,50	2234128,20
88	453670,95	2234138,60
89	453673,75	2234138,10
90	453677,41	2234140,76
91	453678,21	2234139,29

1	2	3
92	453767,25	2234205,94
93	453796,70	2234227,98
94	453827,40	2234247,96
95	453855,44	2234266,21
96	453863,69	2234269,89
97	453865,89	2234269,94
98	453867,91	2234269,08
99	453869,78	2234266,93
100	453874,99	2234262,31
101	453875,94	2234262,95
102	453883,27	2234267,87
103	453881,36	2234280,10
104	453884,59	2234281,80
105	453884,79	2234281,42
106	453889,82	2234284,19
107	453889,69	2234284,48
108	453905,18	2234292,62
109	453940,13	2234310,07
110	454006,11	2234341,95
111	454037,47	2234357,80
112	454062,00	2234369,60
113	454071,14	2234374,17
114	454073,27	2234374,27
115	454075,47	2234373,78
116	454077,34	2234372,63
117	454081,34	2234367,20
118	454085,94	2234366,21
119	454086,28	2234365,53
120	454097,35	2234372,12
121	454093,71	2234378,16
122	454090,92	2234383,49
123	454094,97	2234385,42
124	454095,98	2234385,91
125	454096,28	2234385,22
126	454102,18	2234388,07
127	454101,86	2234388,77
128	454104,73	2234390,16
129	454143,29	2234409,15
130	454169,48	2234421,82
131	454195,65	2234434,37
132	454220,86	2234447,59
133	454248,47	2234460,65

1	2	3
134	454250,14	2234456,79
135	454259,38	2234461,42
136	454261,31	2234462,34
137	454263,00	2234458,54
138	454266,89	2234460,31
139	454265,19	2234464,19
140	454271,21	2234467,07
141	454284,45	2234473,66
142	454286,29	2234469,23
143	454290,24	2234471,07
144	454288,33	2234475,59
145	454336,56	2234499,62
146	454351,57	2234507,20
147	454355,81	2234497,87
148	454363,09	2234501,20
149	454358,72	2234510,81
150	454361,31	2234512,12
151	454369,94	2234501,92
152	454492,79	2234560,35
153	454718,13	2234667,52
154	454723,46	2234652,77
155	454730,89	2234655,86
156	454748,25	2234612,56
157	454768,49	2234619,79
158	454752,28	2234664,77
159	454748,60	2234674,98
160	454749,44	2234679,78
161	454752,34	2234684,53
162	454758,85	2234691,88
163	454760,67	2234688,02
164	454767,34	2234691,12
165	454765,49	2234694,95
166	454778,39	2234700,93
167	454813,25	2234717,09
168	454814,89	2234713,56
169	454821,56	2234716,57
170	454819,99	2234720,22
171	454833,17	2234727,23
172	454837,27	2234722,38
173	454844,97	2234726,10
174	454846,75	2234721,82
175	454850,36	2234723,37

1	2	3
176	454848,68	2234727,89
177	454882,37	2234744,17
178	454879,06	2234749,58
179	454894,73	2234757,39
180	454897,24	2234751,98
181	454997,00	2234796,61
182	455062,36	2234818,01
183	455084,22	2234822,94
184	455087,07	2234812,32
185	455168,88	2234824,99
186	455166,50	2234837,64
187	455175,49	2234839,08
188	455175,21	2234840,88
189	455269,95	2234858,66
190	455286,10	2234850,56
191	455303,72	2234852,16
192	455311,44	2234853,19
193	455312,55	2234850,45
194	455314,81	2234844,89
195	455317,14	2234838,74
196	455320,96	2234840,18
197	455334,54	2234845,34
198	455329,48	2234858,09
199	455327,04	2234864,23
200	455361,83	2234866,11
201	455422,21	2234869,39
202	455510,99	2234874,20
203	455657,83	2234882,15
204	455698,32	2234884,17
205	455747,86	2234887,06
206	455757,27	2234878,86
207	455772,09	2234878,46
208	455778,89	2234885,66
209	455788,55	2234885,48
210	455793,07	2234876,15
211	455812,01	2234884,26
212	455910,53	2234882,82
213	455941,23	2234882,42
214	456026,98	2234880,24
215	456092,09	2234879,40
216	456168,53	2234877,24
217	456181,19	2234876,88



1	2	3
218	456272,48	2234875,54
219	456355,88	2234874,03
220	456432,07	2234872,52
221	456440,02	2234868,84
222	456440,14	2234868,83
223	456440,96	2234867,02
224	456443,56	2234866,96
225	456444,41	2234868,63
226	456511,56	2234865,76
227	456609,58	2234857,25
228	456647,87	2234856,24
229	456701,90	2234863,46
230	456761,14	2234862,11
231	456824,40	2234859,76
232	456856,46	2234864,46
233	456880,96	2234869,50
234	456897,74	2234873,02
235	456916,36	2234876,38
236	456932,87	2234883,47
237	457087,58	2234953,52
238	457092,39	2234951,66
239	457096,34	2234953,49
240	457097,77	2234958,09
241	457126,63	2234970,18
242	457152,54	2234982,43
243	457182,06	2234995,58
244	457213,82	2235009,94
245	457250,22	2235026,49
246	457291,10	2235043,32
247	457328,78	2235059,40
248	457347,39	2235066,84
249	457384,56	2235082,77
250	457387,93	2235084,29
251	457392,65	2235082,47
252	457396,28	2235084,15
253	457398,06	2235088,87
254	457418,75	2235098,23
255	457497,78	2235133,56
256	457545,33	2235154,94
257	457558,64	2235158,74
258	457569,74	2235160,48
259	457579,91	2235154,93

1	2	3
260	457581,36	2235155,63
261	457584,65	2235150,17
262	457598,90	2235158,58
263	457595,99	2235163,91
264	458031,14	2235426,38
265	458035,72	2235425,22
266	458039,51	2235427,33
267	458041,32	2235432,52
268	458114,31	2235476,55
269	458118,09	2235470,29
270	458132,65	2235479,07
271	458128,89	2235485,35
272	458212,33	2235535,68
273	458217,54	2235534,55
274	458231,47	2235542,52
275	458232,92	2235548,09
276	458451,87	2235680,16
277	458456,08	2235680,50
278	458459,22	2235682,52
279	458461,46	2235685,95
280	458613,26	2235777,51
281	458648,02	2235808,56
282	458702,20	2235840,73
283	458766,33	2235879,83
284	458780,17	2235878,19
285	458806,86	2235894,29
286	458810,28	2235906,63
287	458956,25	2235995,62
288	459001,62	2236021,62
289	459044,00	2236037,32
290	459111,48	2236078,03
291	460638,86	2236991,07
292	462761,69	2238273,17
293	462792,30	2238291,31
294	462802,58	2238289,57
295	462807,31	2238284,02
296	462822,29	2238293,15
297	462821,78	2238294,01
298	462820,12	2238302,49
299	462822,24	2238309,06
300	463269,55	2238574,17
301	463301,97	2238597,85

1	2	3
302	463336,33	2238626,94
303	463416,04	2238673,28
304	463425,27	2238671,91
305	463435,19	2238679,77
306	463435,87	2238686,95
307	463554,86	2238759,78
308	463744,71	2238876,85
309	463778,42	2238888,82
310	463818,90	2238906,16
311	463848,10	2238918,79
312	463859,27	2238924,61
313	463869,23	2238929,60
314	463879,76	2238935,84
315	463932,35	2238967,56
316	463975,95	2238995,07
317	463998,00	2239007,65
318	464042,69	2239036,10
319	464051,84	2239041,49
320	464099,21	2239067,98
321	464122,89	2239082,12
322	464170,10	2239111,52
323	464227,06	2239147,07
324	464231,92	2239149,65
325	464234,71	2239151,13
326	464277,85	2239180,44
327	464353,03	2239225,14
328	464418,19	2239261,83
329	464487,20	2239304,63
330	464532,24	2239332,02
331	464599,44	2239375,87
332	464664,30	2239417,76
333	464707,29	2239444,05
334	464770,29	2239485,08
335	464814,74	2239511,35
336	464841,73	2239525,01
337	464868,32	2239534,46
338	464914,39	2239564,02
339	464924,88	2239570,61
340	464918,71	2239580,90
341	465014,70	2239638,31
342	465133,89	2239709,60
343	465167,51	2239734,25

1	2	3
344	465214,40	2239762,14
345	465253,63	2239784,75
346	465328,24	2239827,26
347	465362,96	2239846,83
348	465417,25	2239877,44
349	465423,85	2239881,05
350	465425,61	2239879,87
351	465427,04	2239880,63
352	465426,82	2239882,67
353	465431,75	2239885,37
354	465433,02	2239884,91
355	465433,91	2239885,42
356	465434,06	2239886,63
357	465458,31	2239899,89
358	465494,66	2239918,87
359	465596,99	2239976,50
360	465705,99	2240042,08
361	465803,13	2240102,88
362	465882,30	2240151,84
363	465960,88	2240203,20
364	466001,07	2240226,57
365	466032,69	2240244,86
366	466034,16	2240245,71
367	466103,04	2240286,77
368	466106,45	2240288,80
369	466170,54	2240326,54
370	466181,25	2240332,84
371	466257,28	2240375,86
372	466270,81	2240383,33
373	466304,25	2240404,72
374	466319,74	2240401,62
375	466340,35	2240414,79
376	466336,85	2240420,51
377	466338,61	2240426,71
378	466354,02	2240436,57
379	466373,08	2240448,77
380	466380,05	2240455,91
381	466415,31	2240479,13
382	466418,50	2240481,23
383	466437,07	2240493,46
384	466441,17	2240489,48
385	466542,18	2240544,00

1	2	3
386	466549,80	2240526,92
387	466552,35	2240521,23
388	466554,20	2240517,23
389	466555,68	2240514,13
390	466557,25	2240510,95
391	466558,94	2240507,69
392	466560,75	2240504,37
393	466562,70	2240501,00
394	466564,80	2240497,59
395	466567,08	2240494,15
396	466569,54	2240490,70
397	466572,20	2240487,26
398	466575,07	2240483,86
399	466578,61	2240480,05
400	466582,35	2240476,43
401	466586,27	2240473,01
402	466590,36	2240469,80
403	466594,61	2240466,80
404	466599,02	2240464,04
405	466603,56	2240461,51
406	466608,23	2240459,22
407	466613,02	2240457,17
408	466617,90	2240455,38
409	466622,87	2240453,85
410	466627,91	2240452,58
411	466633,02	2240451,57
412	466638,16	2240450,83
413	466643,34	2240450,36
414	466648,54	2240450,17
415	466653,74	2240450,24
416	466658,93	2240450,59
417	466664,10	2240451,20
418	466669,22	2240452,09
419	466674,29	2240453,24
420	466679,30	2240454,66
421	466684,22	2240456,34
422	466689,05	2240458,27
423	466693,78	2240460,45
424	466698,38	2240462,87
425	466702,85	2240465,53
426	466707,17	2240468,43
427	466711,34	2240471,54

1	2	3
428	466712,85	2240472,80
429	466712,98	2240472,91
430	466715,33	2240474,87
431	466719,15	2240478,40
432	466722,78	2240482,12
433	466726,21	2240486,04
434	466729,43	2240490,12
435	466732,43	2240494,37
436	466735,21	2240498,77
437	466737,75	2240503,30
438	466740,05	2240507,97
439	466742,11	2240512,75
440	466743,91	2240517,63
441	466745,46	2240522,59
442	466746,74	2240527,63
443	466747,76	2240532,73
444	466748,51	2240537,88
445	466748,99	2240543,06
446	466749,20	2240548,26
447	466749,16	2240552,71
448	466748,95	2240557,05
449	466748,57	2240561,27
450	466748,06	2240565,37
451	466747,44	2240569,33
452	466746,73	2240573,16
453	466745,95	2240576,85
454	466745,11	2240580,42
455	466744,23	2240583,86
456	466743,34	2240587,18
457	466742,43	2240590,38
458	466741,54	2240593,46
459	466740,37	2240597,42
460	466739,76	2240602,21
461	466749,81	2240604,78
462	466761,63	2240607,66
463	466775,06	2240610,76
464	466785,20	2240612,98
465	466795,36	2240615,10
466	466805,54	2240617,12
467	466815,23	2240618,95
468	466815,74	2240619,04
469	466820,84	2240619,97

1	2	3
470	466825,96	2240620,86
471	466831,07	2240621,74
472	466836,19	2240622,58
473	466841,31	2240623,40
474	466846,44	2240624,20
475	466851,57	2240624,97
476	466856,71	2240625,72
477	466861,85	2240626,44
478	466866,99	2240627,14
479	466872,14	2240627,81
480	466877,29	2240628,45
481	466882,44	2240629,07
482	466887,59	2240629,67
483	466893,37	2240630,48
484	466882,90	2240654,28
485	466953,57	2240662,73
486	466954,11	2240654,26
487	466954,84	2240642,96
488	467017,20	2240642,42
489	467040,31	2240641,64
490	467071,83	2240639,87
491	467120,97	2240636,15
492	467167,26	2240631,52
493	467206,90	2240627,68
494	467228,47	2240621,12
495	467266,63	2240613,20
496	467288,86	2240608,56
497	467297,68	2240607,22
498	467324,77	2240602,17
499	467354,33	2240595,20
500	467382,40	2240587,81
501	467394,79	2240583,12
502	467408,75	2240577,32
503	467407,45	2240581,51
504	467437,33	2240569,41
505	467438,80	2240564,86
506	467473,15	2240550,61
507	467471,38	2240546,21
508	467484,48	2240541,91
509	467510,08	2240534,18
510	467510,19	2240534,40
511	467514,74	2240533,99

1	2	3
512	467534,30	2240522,64
513	467536,65	2240517,43
514	467536,09	2240514,22
515	467538,99	2240513,10
516	467539,18	2240509,58
517	467542,26	2240509,12
518	467544,07	2240511,88
519	467544,55	2240511,86
520	467549,64	2240509,27
521	467554,57	2240506,72
522	467557,04	2240505,23
523	467561,76	2240502,19
524	467564,69	2240502,60
525	467573,40	2240503,84
526	467594,06	2240491,98
527	467606,65	2240481,70
528	467618,59	2240474,92
529	467625,69	2240468,56
530	467647,03	2240453,70
531	467646,70	2240438,48
532	467661,98	2240425,61
533	467679,05	2240412,43
534	467690,01	2240405,55
535	467711,45	2240383,02
536	467714,23	2240378,10
537	467736,39	2240385,65
538	467741,80	2240380,75
539	467762,10	2240358,74
540	467763,63	2240346,22
541	467763,66	2240346,00
542	467760,63	2240306,71
543	467762,01	2240281,78
544	467765,20	2240262,65
545	467774,35	2240238,99
546	467788,73	2240218,07
547	467793,27	2240213,81
548	467873,24	2240234,70
549	467892,52	2240239,74
550	467899,71	2240234,14
551	467906,95	2240229,71
552	467920,96	2240224,67
553	467925,06	2240223,33



1	2	3
554	467929,59	2240222,66
555	467934,15	2240222,65
556	467938,24	2240232,89
557	467940,67	2240235,44
558	467949,92	2240243,20
559	467951,87	2240245,38
560	467948,44	2240249,32
561	467958,71	2240257,04
562	467994,97	2240266,51
563	467992,86	2240355,87
564	467972,26	2240363,72
565	467940,62	2240363,16
566	467931,61	2240355,15
567	467888,97	2240354,01
568	467867,71	2240368,21
569	467860,95	2240372,11
570	467803,77	2240396,72
571	467795,07	2240400,19
572	467765,70	2240420,62
573	467749,42	2240429,99
574	467738,42	2240434,53
575	467729,20	2240440,61
576	467728,55	2240448,79
577	467717,72	2240455,82
578	467709,60	2240454,32
579	467700,58	2240461,02
580	467672,60	2240477,89
581	467658,84	2240486,46
582	467633,65	2240502,57
583	467632,99	2240502,99
584	467590,20	2240529,76
585	467539,28	2240559,48
586	467542,68	2240569,81
587	467535,44	2240574,11
588	467531,11	2240569,82
589	467530,55	2240573,45
590	467508,20	2240582,96
591	467497,14	2240581,43
592	467491,03	2240583,00
593	467493,23	2240587,00
594	467447,86	2240610,32
595	467445,16	2240605,09

1	2	3
596	467421,48	2240614,72
597	467407,99	2240618,88
598	467388,01	2240628,21
599	467364,47	2240641,24
600	467324,87	2240655,86
601	467276,81	2240666,52
602	467211,06	2240681,82
603	467200,62	2240684,83
604	467179,09	2240687,86
605	467162,00	2240690,99
606	467147,31	2240692,24
607	467125,58	2240694,30
608	467106,46	2240695,71
609	467087,18	2240697,73
610	467067,16	2240698,89
611	467048,33	2240698,97
612	467032,94	2240699,03
613	467033,05	2240693,97
614	467012,66	2240693,76
615	467012,13	2240693,09
616	467011,23	2240691,93
617	467010,08	2240693,09
618	466997,80	2240693,07
619	466962,44	2240692,00
620	466927,32	2240689,62
621	466904,65	2240687,39
622	466892,44	2240686,18
623	466857,63	2240681,74
624	466825,17	2240677,72
625	466810,37	2240681,91
626	466810,60	2240686,27
627	466813,02	2240728,12
628	466816,24	2240736,94
629	466818,32	2240834,31
630	466820,64	2240937,37
631	466829,54	2240940,52
632	466830,40	2240960,50
633	466821,40	2240965,19
634	466822,30	2240997,43
635	466817,47	2240997,64
636	466818,01	2241013,40
637	466811,66	2241013,83

1	2	3
638	466810,96	2240997,93
639	466787,13	2240998,98
640	466785,86	2240967,35
641	466774,13	2240962,94
642	466773,26	2240942,96
643	466784,11	2240937,48
644	466781,54	2240901,73
645	466777,97	2240809,18
646	466771,50	2240805,69
647	466764,85	2240802,58
648	466758,03	2240799,85
649	466736,75	2240791,75
650	466593,91	2240737,35
651	466592,97	2240736,99
652	466592,02	2240736,63
653	466591,05	2240736,26
654	466590,07	2240735,89
655	466589,09	2240735,51
656	466588,09	2240735,12
657	466587,08	2240734,73
658	466586,06	2240734,33
659	466585,03	2240733,92
660	466583,99	2240733,50
661	466582,94	2240733,08
662	466581,88	2240732,64
663	466580,81	2240732,20
664	466579,73	2240731,74
665	466578,64	2240731,28
666	466577,54	2240730,80
667	466576,44	2240730,31
668	466575,32	2240729,81
669	466574,20	2240729,30
670	466573,07	2240728,77
671	466571,93	2240728,23
672	466570,79	2240727,68
673	466569,63	2240727,11
674	466568,47	2240726,52
675	466567,31	2240725,92
676	466566,14	2240725,30
677	466564,97	2240724,66
678	466563,79	2240724,01
679	466562,60	2240723,33

1	2	3
680	466561,42	2240722,64
681	466560,23	2240721,93
682	466559,04	2240721,19
683	466557,84	2240720,44
684	466556,65	2240719,66
685	466555,45	2240718,86
686	466554,26	2240718,04
687	466553,06	2240717,19
688	466551,87	2240716,32
689	466550,68	2240715,43
690	466549,50	2240714,52
691	466545,39	2240711,10
692	466541,47	2240707,47
693	466539,61	2240705,55
694	466540,33	2240689,59
695	466533,66	2240681,03
696	466530,22	2240675,57
697	466527,40	2240670,72
698	466522,84	2240658,32
699	466520,55	2240651,71
700	466519,04	2240641,91
701	466511,64	2240632,76
702	466511,74	2240630,12
703	466512,20	2240624,99
704	466512,22	2240624,74
705	466512,40	2240623,26
706	466512,61	2240621,79
707	466512,83	2240620,33
708	466513,08	2240618,89
709	466513,34	2240617,46
710	466513,62	2240616,05
711	466513,91	2240614,66
712	466514,22	2240613,28
713	466514,54	2240611,92
714	466514,87	2240610,57
715	466515,22	2240609,24
716	466515,58	2240607,93
717	466515,94	2240606,63
718	466516,32	2240605,35
719	466516,71	2240604,08
720	466517,10	2240602,83
721	466517,51	2240601,60

1	2	3
722	466517,91	2240600,38
723	466518,33	2240599,17
724	466518,75	2240597,99
725	466519,18	2240596,81
726	466519,60	2240595,66
727	466520,04	2240594,51
728	466520,47	2240593,38
729	466520,91	2240592,27
730	466521,28	2240591,35
731	466521,35	2240591,17
732	466521,79	2240590,08
733	466522,23	2240589,01
734	466522,67	2240587,96
735	466523,11	2240586,91
736	466523,55	2240585,88
737	466523,99	2240584,86
738	466524,42	2240583,86
739	466524,85	2240582,87
740	466525,28	2240581,89
741	466525,71	2240580,92
742	466526,13	2240579,96
743	466526,56	2240579,01
744	466526,68	2240578,73
745	466515,47	2240573,80
746	466481,65	2240555,09
747	466481,32	2240553,50
748	466475,55	2240550,07
749	466465,05	2240543,85
750	466459,25	2240540,42
751	466448,59	2240534,10
752	466442,76	2240530,65
753	466437,91	2240527,77
754	466419,29	2240516,75
755	466396,40	2240503,28
756	466352,26	2240481,57
757	466350,11	2240480,29
758	466343,27	2240481,40
759	466338,99	2240482,10
760	466319,57	2240471,18
761	466317,53	2240469,91
762	466287,89	2240451,56
763	466269,02	2240440,20

1	2	3
764	466268,00	2240437,40
765	466264,65	2240428,25
766	466261,02	2240425,99
767	466154,80	2240362,06
768	466151,27	2240362,13
769	466146,02	2240359,09
770	466144,55	2240355,89
771	466085,30	2240320,23
772	465922,98	2240221,11
773	465759,94	2240121,68
774	465702,99	2240087,81
775	465654,85	2240058,76
776	465595,67	2240023,09
777	465549,08	2239995,31
778	465529,63	2239987,54
779	465511,81	2239977,24
780	465505,12	2239972,92
781	465500,04	2239966,06
782	465481,53	2239955,02
783	465446,36	2239934,72
784	465423,01	2239920,09
785	465414,31	2239923,23
786	465412,68	2239927,94
787	465408,69	2239925,83
788	465411,48	2239921,13
789	465402,94	2239914,78
790	465399,84	2239912,45
791	465256,71	2239826,93
792	465192,12	2239788,31
793	465190,19	2239787,79
794	465190,33	2239787,27
795	465172,61	2239776,60
796	465170,16	2239777,14
797	465166,26	2239774,55
798	465165,72	2239772,57
799	465079,10	2239720,84
800	464901,62	2239612,48
801	464897,91	2239613,73
802	464895,56	2239614,20
803	464884,47	2239607,23
804	464883,99	2239605,23
805	464883,46	2239601,40

1	2	3
806	464832,59	2239570,34
807	464773,58	2239530,79
808	464713,55	2239494,00
809	464644,32	2239451,87
810	464589,26	2239418,48
811	464555,48	2239397,22
812	464509,93	2239368,15
813	464471,98	2239345,43
814	464444,13	2239328,14
815	464418,19	2239311,80
816	464382,90	2239289,74
817	464334,15	2239258,26
818	464301,27	2239238,09
819	464268,85	2239219,81
820	464261,84	2239216,33
821	464252,72	2239217,65
822	464233,29	2239207,02
823	464231,03	2239201,03
824	464228,82	2239199,94
825	464226,59	2239198,47
826	464211,41	2239188,50
827	464204,01	2239181,45
828	464179,07	2239166,65
829	464165,01	2239158,07
830	464156,76	2239159,45
831	464137,77	2239147,89
832	464134,84	2239139,65
833	464132,74	2239138,37
834	464110,55	2239126,84
835	464073,46	2239106,06
836	464010,84	2239064,50
837	463956,03	2239031,32
838	463932,58	2239016,74
839	463882,79	2238987,00
840	463843,29	2238965,16
841	463814,84	2238950,81
842	463782,70	2238936,46
843	463747,69	2238922,07
844	463654,97	2238884,05
845	463599,51	2238862,76
846	463560,73	2238846,62
847	463541,11	2238837,57

1	2	3
848	463517,61	2238825,22
849	463491,97	2238811,32
850	463476,25	2238802,12
851	463455,26	2238788,31
852	463438,48	2238776,08
853	463427,48	2238766,73
854	463372,04	2238722,05
855	463330,21	2238686,78
856	463304,51	2238664,87
857	463253,42	2238623,14
858	463226,78	2238604,19
859	463189,80	2238580,43
860	463149,34	2238555,74
861	463079,06	2238517,67
862	463027,46	2238487,14
863	462964,99	2238450,36
864	462943,11	2238436,92
865	462935,19	2238437,95
866	462904,22	2238418,39
867	462862,29	2238392,43
868	462844,91	2238381,67
869	462816,65	2238364,14
870	462818,75	2238360,76
871	462816,52	2238359,37
872	462781,48	2238338,12
873	462695,68	2238288,55
874	462640,67	2238256,24
875	462627,37	2238250,01
876	462607,43	2238240,37
877	462571,00	2238216,83
878	462534,16	2238194,93
879	462445,96	2238140,11
880	462364,62	2238091,79
881	462297,98	2238050,29
882	462240,71	2238017,53
883	462185,71	2237985,36
884	462134,73	2237955,36
885	462071,50	2237917,80
886	462001,91	2237875,52
887	461997,40	2237878,82
888	461992,43	2237881,34
889	461987,10	2237883,04



1	2	3
890	461981,58	2237883,86
891	461975,99	2237883,77
892	461970,50	2237882,80
893	461965,23	2237880,95
894	461960,32	2237878,27
895	461955,91	2237874,84
896	461952,11	2237870,75
897	461949,02	2237866,10
898	461946,71	2237861,02
899	461945,25	2237855,63
900	461944,68	2237850,07
901	461945,01	2237844,50
902	461946,23	2237839,05
903	461898,20	2237809,78
904	461810,62	2237756,63
905	461775,69	2237731,57
906	461723,25	2237700,28
907	461674,61	2237671,31
908	461644,60	2237651,69
909	461617,02	2237635,11
910	461596,79	2237622,97
911	461499,96	2237563,27
912	461430,04	2237520,59
913	461392,63	2237506,90
914	461382,51	2237503,82
915	461377,29	2237501,10
916	461364,00	2237493,87
917	461344,44	2237482,85
918	461309,16	2237462,98
919	461296,88	2237455,86
920	461274,20	2237442,38
921	461249,77	2237427,45
922	461219,11	2237408,57
923	461217,83	2237405,21
924	461154,96	2237368,57
925	461124,77	2237348,73
926	461106,78	2237337,21
927	461097,72	2237340,16
928	461087,93	2237330,57
929	461079,20	2237324,22
930	461078,13	2237318,66
931	461060,70	2237306,65

1	2	3
932	461054,46	2237307,88
933	461040,81	2237302,29
934	461033,76	2237299,10
935	461030,74	2237290,54
936	461022,19	2237286,10
937	460988,15	2237269,44
938	460951,57	2237247,93
939	460903,20	2237218,37
940	460883,65	2237205,11
941	460852,29	2237178,78
942	460836,80	2237166,39
943	460829,32	2237165,57
944	460818,12	2237159,17
945	460809,72	2237160,26
946	460790,78	2237148,92
947	460788,63	2237143,73
948	460782,40	2237140,72
949	460764,71	2237129,73
950	460707,38	2237091,01
951	460645,35	2237051,30
952	460564,07	2237002,91
953	460499,95	2236964,76
954	460446,34	2236932,75
955	460445,47	2236934,18
956	460436,90	2236929,03
957	460437,75	2236927,62
958	460396,79	2236903,17
959	460390,18	2236902,78
960	460378,02	2236895,59
961	460374,37	2236890,23
962	460292,49	2236840,07
963	460240,20	2236809,45
964	460112,41	2236730,65
965	459997,53	2236662,40
966	459910,81	2236610,23
967	459836,28	2236565,72
968	459776,28	2236530,04
969	459729,90	2236501,57
970	459680,76	2236471,30
971	459622,71	2236435,44
972	459580,95	2236410,20
973	459540,80	2236386,36

1	2	3
974	459486,46	2236353,64
975	459427,58	2236318,13
976	459383,51	2236291,19
977	459370,66	2236283,21
978	459360,22	2236280,43
979	459349,15	2236273,24
980	459343,93	2236265,91
981	459329,90	2236256,84
982	459317,83	2236250,59
983	459300,71	2236240,77
984	459254,52	2236212,64
985	459185,79	2236170,36
986	459133,01	2236139,05
987	459092,47	2236116,98
988	459059,14	2236099,23
989	459031,93	2236086,18
990	459002,44	2236073,20
991	458985,10	2236065,06
992	458965,33	2236056,59
993	458939,85	2236047,72
994	458912,43	2236037,63
995	458890,92	2236028,91
996	458863,21	2236017,14
997	458829,67	2236003,78
998	458798,41	2235988,02
999	458770,26	2235971,11
1000	458752,76	2235960,77
1001	458729,81	2235946,36
1002	458722,24	2235940,63
1003	458705,86	2235928,37
1004	458683,28	2235910,68
1005	458657,77	2235889,70
1006	458635,65	2235871,07
1007	458622,42	2235858,89
1008	458597,74	2235835,83
1009	458579,30	2235818,23
1010	458562,40	2235802,48
1011	458547,91	2235790,84
1012	458520,99	2235773,61
1013	458483,28	2235751,77
1014	458444,89	2235729,32
1015	458415,66	2235711,43

1	2	3
1016	458368,66	2235682,77
1017	458332,70	2235660,26
1018	458304,41	2235642,74
1019	458282,63	2235638,44
1020	458247,48	2235617,01
1021	458234,59	2235600,10
1022	458199,11	2235578,34
1023	458149,67	2235552,30
1024	458104,41	2235530,86
1025	458075,42	2235512,03
1026	458044,33	2235491,08
1027	458036,75	2235491,74
1028	458014,40	2235475,43
1029	458011,62	2235467,21
1030	457972,90	2235442,21
1031	457920,38	2235410,93
1032	457895,73	2235396,94
1033	457874,69	2235384,09
1034	457824,55	2235352,76
1035	457773,87	2235321,93
1036	457751,63	2235308,00
1037	457743,43	2235312,79
1038	457736,59	2235305,27
1039	457729,75	2235310,75
1040	457722,31	2235316,12
1041	457709,75	2235301,21
1042	457716,75	2235292,69
1043	457720,19	2235290,26
1044	457716,19	2235287,79
1045	457697,89	2235277,50
1046	457679,64	2235267,23
1047	457653,11	2235253,46
1048	457640,88	2235247,26
1049	457627,02	2235240,38
1050	457621,49	2235241,31
1051	457607,15	2235233,68
1052	457604,01	2235224,71
1053	457571,44	2235209,87
1054	457425,78	2235145,25
1055	457375,17	2235123,70
1056	457257,26	2235069,90
1057	457217,08	2235053,08

1	2	3
1058	457157,26	2235028,97
1059	457120,93	2235013,95
1060	457057,19	2234984,97
1061	457021,32	2234971,04
1062	456979,18	2234957,43
1063	456912,15	2234940,42
1064	456895,88	2234938,26
1065	456892,30	2234942,12
1066	456888,26	2234945,48
1067	456883,80	2234948,28
1068	456879,02	2234950,47
1069	456873,99	2234952,02
1070	456868,81	2234952,89
1071	456863,55	2234953,08
1072	456858,31	2234952,57
1073	456853,19	2234951,38
1074	456848,26	2234949,53
1075	456843,62	2234947,05
1076	456839,35	2234943,99
1077	456835,51	2234940,38
1078	456832,19	2234936,31
1079	456829,42	2234931,84
1080	456827,27	2234927,04
1081	456825,76	2234922,00
1082	456824,93	2234916,80
1083	456824,78	2234911,54
1084	456792,26	2234907,74
1085	456771,84	2234906,03
1086	456752,74	2234908,89
1087	456670,92	2234911,11
1088	456636,57	2234912,38
1089	456624,51	2234924,12
1090	456607,11	2234924,87
1091	456603,31	2234922,02
1092	456596,74	2234917,32
1093	456581,32	2234917,17
1094	456569,56	2234910,97
1095	456536,20	2234910,81
1096	456525,36	2234916,06
1097	456513,98	2234915,82
1098	456503,23	2234915,20
1099	456497,61	2234914,88

1	2	3
1100	456493,90	2234911,93
1101	456465,98	2234913,76
1102	456463,24	2234921,62
1103	456454,97	2234921,78
1104	456445,46	2234921,97
1105	456441,36	2234917,52
1106	456379,41	2234922,98
1107	456125,08	2234928,80
1108	455944,54	2234935,99
1109	455813,92	2234939,75
1110	455729,12	2234940,77
1111	455509,26	2234927,09
1112	455301,03	2234910,68
1113	455223,35	2234901,66
1114	455151,93	2234889,28
1115	455087,20	2234871,84
1116	455003,16	2234841,22
1117	454943,20	2234819,02
1118	454801,10	2234756,87
1119	454745,81	2234732,53
1120	454730,45	2234746,49
1121	454712,28	2234737,27
1122	454700,39	2234756,05
1123	454685,53	2234748,41
1124	454693,84	2234727,45
1125	454698,12	2234716,65
1126	454696,99	2234698,59
1127	454692,99	2234698,84
1128	454692,42	2234695,88
1129	454690,45	2234700,60
1130	454682,47	2234696,81
1131	454685,18	2234690,84
1132	454670,48	2234684,33
1133	454638,87	2234669,27
1134	454635,68	2234676,44
1135	454630,93	2234674,34
1136	454627,99	2234672,50
1137	454528,35	2234624,32
1138	454404,40	2234564,38
1139	454375,95	2234550,62
1140	454280,16	2234504,30
1141	454276,79	2234511,63

1	2	3
1142	454202,73	2234474,64
1143	454192,30	2234484,67
1144	454184,02	2234480,06
1145	454188,29	2234467,90
1146	454188,19	2234467,38
1147	454187,51	2234467,19
1148	454187,04	2234465,47
1149	454187,59	2234464,36
1150	454186,65	2234459,65
1151	454185,20	2234459,00
1152	454184,33	2234459,88
1153	454183,09	2234459,30
1154	454183,13	2234458,03
1155	454056,65	2234396,06
1156	454055,23	2234397,48
1157	454053,20	2234396,63
1158	454050,27	2234396,79
1159	454049,41	2234397,94
1160	454046,89	2234397,77
1161	454046,17	2234395,00
1162	454036,21	2234393,66
1163	454036,47	2234391,70
1164	454034,00	2234391,37
1165	454033,33	2234388,43
1166	454035,76	2234387,26
1167	454035,36	2234385,63
1168	454033,06	2234384,50
1169	454031,83	2234385,91
1170	454029,36	2234384,66
1171	454029,34	2234382,68
1172	453948,38	2234343,01
1173	453946,81	2234345,00
1174	453944,03	2234343,53
1175	453944,37	2234341,05
1176	453939,00	2234340,22
1177	453937,71	2234340,31
1178	453935,93	2234344,24
1179	453933,17	2234342,70
1180	453930,53	2234347,39
1181	453925,35	2234344,48
1182	453929,14	2234337,82
1183	453927,32	2234333,22

1	2	3
1184	453914,32	2234326,95
1185	453867,04	2234304,17
1186	453832,49	2234284,96
1187	453830,11	2234284,97
1188	453827,78	2234285,87
1189	453825,07	2234288,71
1190	453822,97	2234292,13
1191	453818,41	2234289,51
1192	453820,28	2234286,07
1193	453815,15	2234283,24
1194	453814,35	2234282,17
1195	453787,89	2234265,22
1196	453767,08	2234250,73
1197	453743,71	2234234,46
1198	453725,40	2234223,04
1199	453696,68	2234203,81
1200	453697,76	2234202,37
1201	453701,32	2234196,87
1202	453684,58	2234185,92
1203	453681,86	2234190,02
1204	453680,15	2234192,58
1205	453675,29	2234189,49
1206	453674,35	2234188,89
1207	453670,80	2234175,17
1208	453639,30	2234151,81
1209	453625,22	2234143,43
1210	453614,94	2234145,23
1211	453613,35	2234150,23
1212	453612,77	2234149,90
1213	453612,46	2234150,60
1214	453609,33	2234149,44
1215	453610,88	2234145,38
1216	453600,17	2234141,51
1217	453601,95	2234136,34
1218	453601,32	2234129,83
1219	453592,33	2234123,62
1220	453556,19	2234097,16
1221	453518,05	2234073,19
1222	453489,53	2234054,08
1223	453449,78	2234029,54
1224	453451,78	2234026,95
1225	453362,70	2233975,24



1	2	3
1226	453362,70	2233975,29
1227	453352,81	2233974,92
1228	453340,20	2233968,61
1229	453339,26	2233970,47
1230	453329,36	2233965,46
1231	453330,25	2233963,69
1232	453311,44	2233954,71
1233	453308,87	2233953,57
1234	453303,34	2233951,11
1235	453294,39	2233947,28
1236	453289,58	2233944,91
1237	453281,54	2233940,60
1238	453272,79	2233935,06
1239	453264,70	2233929,05
1240	453263,47	2233927,32
1241	453258,67	2233923,08
1242	453258,55	2233923,03
1243	453204,27	2233907,18
1244	453204,88	2233910,96
1245	453189,72	2233906,66
1246	453188,73	2233903,71
1247	453178,52	2233900,94
1248	453176,27	2233906,85
1249	453144,57	2233899,35
1250	453099,92	2233889,55
1251	453034,96	2233879,55
1252	453006,25	2233875,24
1253	452983,42	2233872,66
1254	452936,61	2233868,01
1255	452918,73	2233866,66
1256	452898,16	2233865,37
1257	452879,12	2233864,64
1258	452850,78	2233862,00
1259	452807,69	2233859,54
1260	452798,86	2233858,44
1261	452788,35	2233858,34
1262	452761,27	2233855,93
1263	452699,09	2233848,05
1264	452678,40	2233847,27
1265	452658,77	2233844,58
1266	452619,41	2233840,79
1267	452585,28	2233839,69

1	2	3
1268	452560,13	2233838,54
1269	452539,81	2233841,68
1270	452521,35	2233840,84
1271	452486,61	2233840,72
1272	452485,80	2233840,64
1273	452420,18	2233838,37
1274	452388,07	2233837,38
1275	452357,70	2233836,55
1276	452341,17	2233835,59
1277	452318,47	2233834,00
1278	452299,73	2233832,76
1279	452285,75	2233828,25
1280	452161,63	2233824,56
1281	452094,23	2233822,00
1282	451895,69	2233816,50
1283	451892,88	2233821,78
1284	451879,39	2233821,52
1285	451876,56	2233815,97
1286	451742,40	2233812,25
1287	451723,37	2233811,89
1288	451697,95	2233812,51
1289	451675,45	2233813,21
1290	451667,99	2233813,42
1291	451652,92	2233813,35
1292	451633,22	2233812,83
1293	451615,14	2233811,55
1294	451596,07	2233809,50
1295	451424,16	2233806,28
1296	451419,40	2233806,12
1297	451420,57	2233787,57
1298	451420,92	2233785,01
1299	451416,43	2233784,33
1300	451416,93	2233780,52
1301	451341,67	2233778,15

Часть полосы отвода линейного объекта расположена в границах земельных участков с кадастровыми номерами: 61:28:0600019:52, 61:28:0110101:1571, 61:28:0000000:23398, 61:28:0600014:1302, 61:28:0600020:120 (единое землепользование 61:28:0000000:58), 61:28:0090205:131 (единое землепользование 61:28:0000000:58), 61:28:0090204:86 (единое землепользование 61:28:0000000:58), 61:28:0090204:87 (единое землепользование 61:28:0000000:58), 61:28:0000000:83, находящихся в государственной собственности Ростовской области, на которых размещены

существующие автомобильные дороги.

Образование земельных участков для полосы отвода линейного объекта в границах земельных участков с кадастровыми номерами: 61:28:0600019:52, 61:28:0110101:1571, 61:28:0000000:23398, 61:28:0600014:1302, 61:28:0600020:120 (единое землепользование 61:28:0000000:58), 61:28:0090205:131 (единое землепользование 61:28:0000000:58), 61:28:0090204:86 (единое землепользование 61:28:0000000:58), 61:28:0090204:87 (единое землепользование 61:28:0000000:58), 61:28:0000000:83 не требуется.

Часть полосы отвода линейного объекта расположена в границах единого землепользования с кадастровым номером 61:28:0000000:1 (входящие в состав земельные участки 61:28:0120127:4 и 61:28:0600017:8), находящимся в государственной собственности Российской Федерации, на котором расположены объекты железнодорожного транспорта. В границах земельного участка, находящегося в государственной собственности Российской Федерации, с кадастровым номером 61:28:0000000:1, площадью 1 652 кв. метра, устанавливается публичный сервитут.

Каталог координат поворотных точек границ публичного сервитута, необходимого для размещения линейного объекта, устанавливаемого в границах земельного участка с кадастровым номером 61:28:0000000:1, находящегося в государственной собственности Российской Федерации, на котором расположены объекты железнодорожного транспорта, приведен в таблице № 2.

Таблица № 2

№ точки	X	Y
1	2	3
Публичный сервитут ПС 1.1		
1	457581,36	2235155,63
2	457585,96	2235157,86
3	457596,00	2235163,91
4	457598,90	2235158,58
5	457584,65	2235150,17
1	457581,36	2235155,63
Площадь – 101 кв. метров		
Публичный сервитут ПС 1.2		
6	458041,32	2235432,52
7	458039,51	2235427,33
8	458035,72	2235425,22
9	458031,14	2235426,38
6	458041,32	2235432,52
Площадь – 28 кв. метров		
Публичный сервитут ПС 1.3		
10	458128,90	2235485,35

1	2	3
11	458132,65	2235479,07
12	458118,09	2235470,29
13	458114,31	2235476,55
10	458128,90	2235485,35
Площадь – 124 кв. метров		
Публичный сервитут ПС 1.4		
14	458212,34	2235535,68
15	458232,92	2235548,09
16	458231,47	2235542,52
17	458217,54	2235534,55
14	458212,34	2235535,68
Площадь – 77 кв. метров		
Публичный сервитут ПС 1.5		
18	458461,47	2235685,95
19	458459,22	2235682,52
20	458456,08	2235680,50
21	458451,87	2235680,16
18	458461,47	2235685,95
Площадь – 14 кв. метров		
Публичный сервитут ПС 1.6		
22	462822,25	2238309,06
23	462820,12	2238302,49
24	462821,78	2238294,01
25	462822,29	2238293,15
26	462807,31	2238284,02
27	462802,58	2238289,57
28	462792,30	2238291,31
22	462822,25	2238309,06
Площадь – 319 кв. метров		
Публичный сервитут ПС 1.7		
29	467958,71	2240257,03
30	467948,44	2240249,32
31	467951,87	2240245,38
32	467949,92	2240243,20
33	467940,67	2240235,44
34	467938,24	2240232,89
35	467934,15	2240222,65
36	467929,59	2240222,66
37	467925,06	2240223,33
38	467920,96	2240224,67
39	467906,95	2240229,71
40	467899,71	2240234,14
41	467892,53	2240239,74

1	2	3
29	467958,71	2240257,03
Площадь – 989 кв. метров		

Часть полосы отвода линейного объекта расположена в границах земель, государственная собственность на которые не разграничена, в границах кадастровых кварталов 61:28:0110101, 61:28:0600019, 61:28:0600017, 61:28:0600020, 61:28:0600205, 61:28:0600028, 61:28:0090204, 61:28:0090205.

Для формирования полосы отвода линейного объекта в границах кадастровых кварталов образуется 11 земельных участков из земель, государственная собственность на которые не разграничена.

Образуемые земельные участки расположены за границами населенного пункта и в границах населенных пунктов п. Персиановский Персиановского сельского поселения и п. Новосветловский Коммунарского сельского поселения. Земельным участкам, образуемым за границами населенных пунктов, устанавливается категория «земли промышленности, энергетики, транспорта, связи, радиовещания, телевидения, информатики, земли для обеспечения космической деятельности, земли обороны, безопасности и земли иного специального назначения», разрешенный вид использования «автомобильный транспорт».

Земельным участкам, образуемым в границах населенных пунктов, устанавливается категория – «земли населенных пунктов», вид разрешенного использования – «земельные участки (территории) общего пользования».

Каталог координат поворотных точек границы земельных участков, образуемых из земель, государственная собственность на которые не разграничена, приведен в таблице № 3.

Таблица № 3

№ точки	X	Y
1	2	3
Этап 1		
Образуемый земельный участок 61:28:0000000:3У1(1), разрешенное использование – земельные участки (территории) общего пользования		
1	455335,90	2234870,68
2	455342,40	2234881,28
2.1	455494,81	2234891,61
2.2	455495,98	2234873,39
33	455422,21	2234869,39
34	455361,83	2234866,12
35	455327,04	2234864,23
36	455329,47	2234858,09
37	455334,54	2234845,34
38	455320,96	2234840,18

1	2	3
39	455312,95	2234859,98
40	455303,72	2234852,16
41	455286,10	2234850,56
42	455269,95	2234858,66
43	455175,21	2234840,88
44	455107,01	2234828,08
45	455084,22	2234822,94
46	455062,36	2234818,01
47	454997,00	2234796,61
48	454897,24	2234751,98
49	454894,73	2234757,39
50	454879,06	2234749,58
51	454882,37	2234744,17
52	454848,68	2234727,90
53	454844,97	2234726,11
54	454837,27	2234722,38
55	454833,17	2234727,23
56	454819,99	2234720,22
57	454819,86	2234720,15
58	454813,25	2234717,09
59	454778,39	2234700,94
60	454765,49	2234694,96
61	454758,85	2234691,88
62	454744,85	2234685,39
63	454748,60	2234674,98
64	454752,28	2234664,77
65	454768,49	2234619,79
66	454748,25	2234612,56
67	454730,89	2234655,86
68	454723,46	2234652,77
69	454718,13	2234667,52
70	454492,79	2234560,35
71	454369,94	2234501,92
72	454361,31	2234512,12
73	454358,72	2234510,82
74	454351,57	2234507,21
75	454336,56	2234499,62
76	454271,21	2234467,07
77	454259,38	2234461,42
78	454250,14	2234456,79
79	454250,14	2234456,77
80	454250,13	2234456,76

1	2	3
81	454248,47	2234460,65
82	454220,86	2234447,59
83	454195,65	2234434,37
84	454169,48	2234421,82
85	454143,29	2234409,15
86	454104,73	2234390,16
87	454101,86	2234388,77
88	454102,18	2234388,07
89	454096,28	2234385,22
90	454095,98	2234385,91
91	454094,97	2234385,42
92	454090,92	2234383,49
93	454093,71	2234378,16
94	454097,35	2234372,12
95	454086,29	2234365,53
96	454085,94	2234366,22
97	454083,32	2234371,44
98	454075,11	2234380,07
99	454037,47	2234357,80
100	454006,11	2234341,95
101	453940,13	2234310,07
102	453905,18	2234292,62
103	453889,69	2234284,48
104	453889,82	2234284,19
105	453884,79	2234281,42
106	453884,59	2234281,80
107	453881,36	2234280,10
108	453883,27	2234267,87
109	453875,94	2234262,96
110	453869,23	2234275,18
111	453855,44	2234266,21
112	453827,40	2234247,96
113	453796,70	2234227,98
114	453767,25	2234205,94
115	453678,21	2234139,29
116	453677,41	2234140,76
117	453675,10	2234145,00
118	453669,50	2234140,77
119	453670,95	2234138,60
120	453656,50	2234128,20
121	453655,35	2234130,19
122	453645,56	2234123,24

1	2	3
123	453644,48	2234123,00
124	453631,69	2234115,16
125	453622,72	2234108,62
126	453627,58	2234100,61
127	453621,85	2234096,79
128	453616,21	2234093,03
129	453612,50	2234099,04
130	453608,21	2234096,40
131	453612,02	2234090,23
132	453456,31	2233986,28
133	453436,49	2233972,62
134	453357,76	2233918,32
135	453351,97	2233914,33
136	453319,42	2233891,88
137	453311,43	2233887,94
138	453304,05	2233884,30
139	453269,30	2233873,78
140	453269,72	2233870,31
141	453249,77	2233867,80
142	453180,67	2233859,24
143	453118,26	2233843,44
144	453049,20	2233830,36
145	452946,66	2233819,03
146	452806,32	2233808,20
147	452790,83	2233807,00
148	452790,82	2233807,00
149	452782,21	2233812,79
150	452769,40	2233812,48
151	452763,35	2233811,80
152	452743,05	2233809,88
153	452706,48	2233807,18
154	452682,31	2233805,09
155	452652,91	2233803,78
156	452604,20	2233801,66
157	452583,23	2233798,68
158	452540,91	2233792,14
159	452522,00	2233790,29
160	452484,57	2233787,95
161	452451,02	2233786,14
162	452402,51	2233783,87
163	452359,20	2233782,66
164	452302,02	2233781,94



1	2	3
165	452280,70	2233783,17
166	452261,21	2233783,23
167	452223,95	2233781,60
168	452201,47	2233779,87
169	452162,04	2233778,43
170	452130,72	2233777,57
171	452100,25	2233775,97
172	452064,53	2233775,61
173	452023,75	2233774,41
174	451967,00	2233773,31
175	451922,36	2233770,42
176	451902,34	2233771,34
177	451894,97	2233766,55
178	451878,41	2233765,91
179	451871,77	2233770,29
180	451857,07	2233768,34
181	451840,71	2233767,51
182	451812,82	2233767,22
183	451768,67	2233764,77
184	451749,87	2233763,41
185	451735,68	2233763,67
186	451702,89	2233762,28
187	451670,19	2233762,15
188	451633,83	2233761,00
189	451599,67	2233760,74
190	451561,71	2233761,07
191	451523,94	2233759,18
192	451501,75	2233758,09
193	451416,17	2233755,75
194	451415,76	2233762,88
195	451598,90	2233767,51
196	452481,12	2233798,38
197	452555,04	2233801,63
198	452770,18	2233819,22
199	453041,24	2233845,50
200	453185,82	2233879,29
201	453178,91	2233898,99
202	453038,39	2233866,62
203	452767,07	2233839,81
204	452553,42	2233821,13
205	452481,12	2233818,69
206	451745,12	2233791,47

1	2	3
207	451596,87	2233786,19
208	451416,93	2233780,53
209	451416,44	2233784,33
210	451420,92	2233785,01
211	451420,57	2233787,57
212	451419,40	2233806,11
213	451424,16	2233806,28
214	451596,07	2233809,50
215	451723,37	2233811,89
216	451742,40	2233812,25
217	451876,56	2233815,96
218	451895,69	2233816,49
219	452094,23	2233822,00
220	452161,63	2233824,56
221	452285,75	2233828,25
222	452391,14	2233831,39
223	452485,80	2233840,64
224	452486,61	2233840,72
225	452521,35	2233840,84
226	452539,81	2233841,68
227	452560,13	2233838,54
228	452585,28	2233839,69
229	452619,41	2233840,79
230	452658,77	2233844,58
231	452678,40	2233847,27
232	452699,09	2233848,05
233	452761,27	2233855,93
234	452788,35	2233858,34
235	452798,86	2233858,44
236	452807,69	2233859,54
237	452850,78	2233862,00
238	452879,12	2233864,64
239	452898,16	2233865,37
240	452918,73	2233866,66
241	452936,61	2233868,01
242	452983,42	2233872,66
243	453006,25	2233875,24
244	453034,96	2233879,55
245	453099,92	2233889,55
246	453144,57	2233899,35
247	453176,26	2233906,85
248	453178,52	2233900,94

1	2	3
249	453188,73	2233903,71
250	453189,72	2233906,66
251	453204,87	2233910,96
252	453204,27	2233907,18
253	453258,55	2233923,03
254	453225,29	2233911,44
255	453214,28	2233905,15
256	453197,42	2233900,23
257	453198,41	2233904,26
258	453179,04	2233899,01
259	453186,07	2233879,36
260	453230,47	2233894,28
261	453266,36	2233907,39
262	453305,37	2233922,92
263	453334,01	2233937,07
264	453388,20	2233966,07
265	453489,45	2234022,65
266	453546,50	2234057,56
267	453607,74	2234098,30
268	453703,04	2234168,76
269	453797,60	2234238,10
270	453866,77	2234280,05
271	453946,30	2234318,62
272	454081,73	2234384,75
273	454207,14	2234445,04
274	454443,32	2234555,50
275	454680,75	2234659,44
276	454730,22	2234682,02
277	454737,35	2234682,16
278	454757,02	2234692,19
279	454762,81	2234708,80
280	454846,60	2234744,32
281	454925,57	2234777,42
282	455045,51	2234824,72
283	455094,20	2234842,25
284	455155,02	2234855,29
285	455229,22	2234865,89
286	455308,21	2234876,83
287	455319,49	2234867,60
1	455335,90	2234870,68
Площадь – 82281,43 кв. метра		
Образуемый земельный участок		

1	2	3
61:28:0000000:ЗУ1(2), разрешенное использование – земельные участки (территории) общего пользования		
320	453451,78	2234026,95
321	453449,78	2234029,54
322	453489,53	2234054,08
323	453518,05	2234073,19
324	453556,19	2234097,16
325	453592,33	2234123,62
326	453601,32	2234129,83
327	453601,95	2234136,34
328	453600,17	2234141,51
329	453610,88	2234145,38
330	453609,33	2234149,44
331	453612,45	2234150,60
332	453612,77	2234149,90
333	453613,35	2234150,23
334	453614,94	2234145,23
335	453625,22	2234143,43
336	453639,30	2234151,81
337	453670,80	2234175,17
338	453674,34	2234188,89
339	453675,93	2234186,21
340	453676,87	2234186,78
341	453675,29	2234189,50
342	453680,15	2234192,58
343	453681,85	2234190,02
344	453684,58	2234185,92
345	453701,32	2234196,87
346	453697,76	2234202,37
347	453697,34	2234202,94
348	453696,74	2234203,85
349	453725,40	2234223,04
350	453743,71	2234234,46
351	453767,08	2234250,73
352	453787,89	2234265,22
353	453814,35	2234282,17
354	453815,15	2234283,24
355	453820,28	2234286,07
356	453818,41	2234289,51
357	453822,97	2234292,13
358	453825,07	2234288,71
359	453827,78	2234285,87

1	2	3
360	453830,11	2234284,97
361	453832,49	2234284,96
362	453867,04	2234304,17
363	453871,33	2234293,86
364	453919,27	2234318,55
365	453914,32	2234326,95
366	453927,32	2234333,22
367	453929,14	2234337,82
368	453925,35	2234344,48
369	453930,53	2234347,39
370	453933,17	2234342,70
371	453935,93	2234344,24
372	453937,71	2234340,31
373	453939,00	2234340,22
374	453944,37	2234341,05
375	453944,03	2234343,53
376	453946,81	2234345,00
377	453948,38	2234343,01
378	454029,34	2234382,68
379	454029,36	2234384,66
380	454031,83	2234385,91
381	454033,06	2234384,50
382	454035,36	2234385,63
383	454035,76	2234387,26
384	454033,33	2234388,43
385	454034,00	2234391,37
386	454036,47	2234391,70
387	454036,21	2234393,66
388	454046,17	2234395,00
389	454046,89	2234397,77
390	454049,41	2234397,94
391	454050,27	2234396,79
392	454053,20	2234396,63
393	454055,23	2234397,48
394	454056,65	2234396,06
395	454183,13	2234458,03
396	454183,09	2234459,30
397	454184,33	2234459,88
398	454185,20	2234459,00
399	454186,65	2234459,65
400	454187,59	2234464,36
401	454187,04	2234465,47

1	2	3
402	454187,51	2234467,19
403	454188,19	2234467,38
404	454188,29	2234467,90
405	454184,02	2234480,06
406	454192,30	2234484,67
407	454202,41	2234466,70
408	454280,16	2234504,30
409	454375,95	2234550,62
410	454404,41	2234564,38
411	454528,36	2234624,32
412	454627,99	2234672,50
413	454630,93	2234674,34
414	454635,68	2234676,44
415	454638,87	2234669,27
416	454435,55	2234572,36
417	454072,71	2234397,74
418	453969,87	2234347,17
419	453972,24	2234342,42
420	453970,18	2234341,33
421	453967,69	2234346,51
422	453916,58	2234323,75
423	453919,42	2234318,50
424	453871,28	2234293,76
425	453867,41	2234303,14
426	453861,75	2234300,30
427	453861,99	2234290,81
428	453857,90	2234290,28
429	453856,31	2234290,22
430	453854,52	2234290,36
431	453853,14	2234291,37
432	453852,28	2234294,72
433	453787,59	2234254,42
434	453715,28	2234203,24
435	453592,91	2234112,02
436	453535,63	2234073,72
437	453495,74	2234050,51
438	453497,50	2234045,61
439	453480,30	2234035,23
440	453478,63	2234039,60
441	453452,08	2234026,00
442	453363,13	2233974,72
443	453325,04	2233953,30

1	2	3
444	453308,02	2233944,79
445	453308,88	2233953,57
446	453311,44	2233954,71
447	453330,25	2233963,69
448	453329,36	2233965,46
449	453339,26	2233970,47
450	453340,20	2233968,61
451	453352,81	2233974,92
452	453362,69	2233975,29
453	453362,70	2233975,24
320	453451,78	2234026,95
Площадь – 9 940,18 кв. метра		
Образуемый земельный участок 61:28:0110101:3У1, разрешенное использование – земельные участки (территории) общего пользования		
463	453631,69	2234115,16
464	453632,65	2234113,59
465	453630,80	2234112,01
466	453627,52	2234106,10
467	453627,41	2234104,53
468	453628,98	2234103,61
469	453629,21	2234101,28
470	453627,94	2234100,52
471	453627,58	2234100,61
472	453622,72	2234108,62
463	453631,69	2234115,16
Площадь – 50,00 кв. метра		
Образуемый земельный участок 61:28:0000000:3У1(3), разрешенное использование – земельные участки (территории) общего пользования		
529	454712,28	2234737,27
530	454711,87	2234722,76
531	454720,82	2234706,62
532	454685,18	2234690,84
533	454682,47	2234696,81
534	454690,45	2234700,60
535	454692,42	2234695,88
536	454692,99	2234698,84
537	454696,99	2234698,59
538	454698,12	2234716,65
539	454693,84	2234727,45
540	454685,53	2234748,42
541	454700,39	2234756,05

1	2	3
529	454712,28	2234737,27
Площадь – 1 090,69 кв. метра		
Образуемый земельный участок 61:28:0000000:3У2, разрешенное использование – автомобильный транспорт		
1165	466865,23	2240680,29
1166	466904,74	2240684,68
1167	466904,65	2240687,39
1168	466927,32	2240689,62
1169	466962,44	2240692,00
1170	466997,80	2240693,07
1171	467010,07	2240693,09
1172	467011,23	2240691,93
1173	467012,14	2240693,09
1174	467012,66	2240693,76
1175	467033,05	2240693,97
1176	467032,98	2240697,40
1177	467048,27	2240697,40
1178	467048,10	2240691,45
1179	467113,13	2240686,68
1180	467209,88	2240673,75
1181	467205,40	2240642,97
1182	467175,95	2240657,13
1183	467152,95	2240661,08
1184	467131,85	2240663,18
1185	467098,45	2240666,75
1186	467049,20	2240670,22
1187	466993,90	2240670,22
1188	466976,40	2240669,72
1189	466925,30	2240668,25
1190	466875,15	2240662,35
1191	466827,52	2240654,17
1192	466794,75	2240648,36
1193	466767,55	2240643,11
1194	466764,29	2240642,25
1195	466715,10	2240629,30
1196	466710,24	2240566,10
1197	466709,50	2240521,63
1198	466710,95	2240494,96
1199	466712,98	2240472,91
1200	466712,85	2240472,80
1201	466712,25	2240477,91
1202	466710,67	2240495,32



1	2	3
1203	466709,36	2240518,27
1204	466709,32	2240531,13
1205	466709,84	2240561,21
1206	466711,09	2240583,86
1207	466697,29	2240584,32
1208	466673,24	2240581,47
1209	466649,49	2240579,57
1210	466616,88	2240573,87
1211	466587,76	2240568,17
1212	466563,38	2240560,57
1213	466531,09	2240546,96
1214	466484,87	2240522,90
1215	466473,87	2240516,71
1216	466473,48	2240525,47
1217	466473,45	2240526,24
1217,1	466449,51	2240512,54
1217,2	466440,01	2240529,02
1254	466442,76	2240530,65
1255	466448,59	2240534,10
1256	466459,25	2240540,42
1257	466465,05	2240543,85
1258	466475,55	2240550,07
1259	466481,32	2240553,50
1260	466481,65	2240555,09
1261	466515,47	2240573,80
1262	466526,68	2240578,73
1263	466526,56	2240579,01
1264	466526,13	2240579,96
1265	466525,71	2240580,92
1266	466525,28	2240581,89
1267	466524,85	2240582,87
1268	466524,42	2240583,86
1269	466523,99	2240584,86
1270	466523,55	2240585,88
1271	466523,11	2240586,91
1272	466522,67	2240587,96
1273	466522,23	2240589,01
1274	466521,79	2240590,08
1275	466521,35	2240591,17
1276	466521,28	2240591,35
1277	466638,69	2240652,36
1278	466722,39	2240678,30

1	2	3
1279	466728,77	2240714,14
1280	466783,73	2240731,59
1281	466795,70	2240998,60
1282	466798,70	2240998,47
1283	466793,93	2240835,45
1284	466791,06	2240733,45
1285	466789,53	2240687,32
1286	466810,60	2240686,27
1287	466810,37	2240681,91
1288	466825,17	2240677,72
1289	466857,63	2240681,74
1290	466865,13	2240682,70
1165	466865,23	2240680,29
Площадь – 27 894,00 кв. метра		
Образуемый земельный участок 61:28:0000000:ЗУЗ, разрешенное использование – земельные участки (территории) общего пользования		
1606	467017,20	2240642,42
1607	466954,84	2240642,96
1608	466954,12	2240654,26
1609	466953,57	2240662,73
1610	466882,90	2240654,28
1611	466893,37	2240630,48
1612	466887,59	2240629,67
1613	466882,44	2240629,07
1614	466877,29	2240628,45
1615	466872,14	2240627,81
1616	466866,99	2240627,14
1617	466861,85	2240626,44
1618	466856,71	2240625,72
1619	466851,57	2240624,97
1620	466846,44	2240624,20
1621	466841,31	2240623,40
1622	466836,19	2240622,58
1623	466831,07	2240621,74
1624	466825,96	2240620,86
1625	466820,84	2240619,97
1626	466815,74	2240619,04
1627	466815,23	2240618,95
1628	466813,70	2240629,82
1629	466818,75	2240646,56
1630	466827,52	2240654,17

1	2	3
1631	466875,15	2240662,35
1632	466925,30	2240668,25
1633	466976,40	2240669,72
1634	466993,90	2240670,22
1634,1	467017,54	2240670,22
1606	467017,20	2240642,42
Площадь – 4 655,00 кв. метра		
Этап 2		
Образуемый земельный участок 61:28:0000000:3У4, разрешенное использование – земельные участки (территории) общего пользования		
3	455503,79	2234892,22
4	455731,51	2234906,58
5	455791,69	2234905,21
6	455798,19	2234898,71
7	455809,13	2234901,45
8	455809,82	2234906,58
9	455984,54	2234899,06
10	456241,67	2234893,24
11	456431,87	2234888,67
12	456432,07	2234872,52
13	456355,88	2234874,03
14	456322,08	2234874,65
15	456279,16	2234875,47
16	456181,19	2234876,88
17	456168,53	2234877,24
18	456092,09	2234879,40
19	456026,98	2234880,24
20	455941,23	2234882,42
21	455910,53	2234882,83
22	455812,01	2234884,26
23	455793,07	2234876,15
24	455788,55	2234885,48
25	455778,89	2234885,66
26	455772,09	2234878,46
27	455757,27	2234878,86
28	455747,86	2234887,06
29	455685,76	2234883,55
30	455657,83	2234882,15
31	455603,35	2234879,20
32	455510,99	2234874,20

1	2	3
32,1	455494,81	2234891,61
32,2	455495,98	2234873,39
3	455503,79	2234892,22
Площадь – 17 475,00 кв. метра		
Образуемый земельный участок 61:28:0000000:3У5(1), разрешенное использование – автомобильный транспорт		
574	456432,07	2234872,52
575	456431,87	2234888,67
576	456440,68	2234888,46
577	456449,57	2234881,96
578	456468,72	2234883,67
579	456470,77	2234888,80
580	456509,40	2234886,06
581	456565,14	2234881,28
582	456646,18	2234869,31
583	456762,80	2234865,00
584	456825,26	2234862,39
585	456884,73	2234872,11
586	456932,84	2234883,46
587	456916,36	2234876,38
588	456897,74	2234873,02
589	456880,96	2234869,50
590	456856,46	2234864,46
591	456824,40	2234859,76
592	456761,14	2234862,11
593	456701,90	2234863,46
594	456647,87	2234856,24
595	456609,58	2234857,25
596	456511,56	2234865,76
597	456444,41	2234868,63
598	456443,56	2234866,96
599	456440,96	2234867,02
600	456440,14	2234868,83
601	456440,02	2234868,84
574	456432,07	2234872,52
Площадь – 5 063,92 кв. метра		
Образуемый земельный участок 61:28:0000000:3У5(2), разрешенное использование – автомобильный транспорт		
602	456539,15	2234908,97
603	456493,90	2234911,94
604	456497,61	2234914,88
605	456503,23	2234915,20

1	2	3
606	456513,98	2234915,82
607	456525,36	2234916,06
608	456536,20	2234910,81
609	456569,56	2234910,97
610	456581,32	2234917,17
611	456596,74	2234917,32
612	456603,31	2234922,02
613	456607,11	2234924,87
614	456624,51	2234924,12
615	456636,57	2234912,38
616	456670,92	2234911,11
617	456752,74	2234908,89
618	456771,84	2234906,03
619	456792,26	2234907,74
620	456824,78	2234911,54
621	456824,93	2234916,80
622	456825,76	2234922,00
623	456827,27	2234927,04
624	456829,42	2234931,84
625	456832,19	2234936,31
626	456835,51	2234940,38
627	456839,35	2234943,99
628	456843,62	2234947,05
629	456848,26	2234949,53
630	456853,19	2234951,38
631	456858,31	2234952,57
632	456863,55	2234953,08
633	456868,81	2234952,89
634	456873,99	2234952,02
635	456879,02	2234950,47
636	456883,80	2234948,28
637	456888,26	2234945,48
638	456892,30	2234942,12
639	456895,88	2234938,26
640	456912,15	2234940,42
641	456979,18	2234957,43
642	457021,32	2234971,04
643	457057,19	2234984,97
644	457120,93	2235013,95
645	457157,26	2235028,97
646	457217,08	2235053,08
647	457257,26	2235069,90

1	2	3
648	457167,62	2235028,99
649	457065,72	2234982,49
650	457002,81	2234954,45
651	456928,95	2234924,02
652	456867,06	2234907,95
653	456827,74	2234902,48
654	456756,62	2234901,79
655	456625,32	2234904,53
602	456539,15	2234908,97
Площадь – 8 301,05 кв. метра		
Образуемый земельный участок 61:28:0000000:3У5(3), разрешенное использование – автомобильный транспорт		
661	457126,63	2234970,18
662	457238,40	2235024,20
663	457392,27	2235093,61
664	457580,67	2235179,78
665	457589,22	2235174,65
666	457601,53	2235181,83
667	457601,19	2235187,99
668	457630,25	2235201,32
669	457738,98	2235261,50
670	457777,62	2235287,15
671	458034,75	2235444,78
672	458218,03	2235549,06
673	458227,94	2235548,04
674	458237,17	2235554,54
675	458237,52	2235561,72
676	458470,71	2235703,27
677	458648,03	2235808,56
678	458613,26	2235777,52
679	458461,46	2235685,95
680	458451,87	2235680,17
681	458232,92	2235548,10
682	458212,33	2235535,68
683	458128,89	2235485,35
684	458114,31	2235476,56
685	458041,32	2235432,53
686	458031,14	2235426,39
687	457595,99	2235163,91
688	457585,96	2235157,86
689	457581,36	2235155,64
690	457579,91	2235154,94

1	2	3
691	457569,74	2235160,48
692	457558,64	2235158,74
693	457545,33	2235154,94
694	457497,78	2235133,56
695	457418,75	2235098,23
696	457398,06	2235088,87
697	457396,28	2235084,15
698	457392,65	2235082,47
699	457387,93	2235084,29
700	457384,56	2235082,77
701	457347,39	2235066,84
702	457328,78	2235059,40
703	457291,10	2235043,32
704	457250,22	2235026,49
705	457213,82	2235009,94
706	457182,06	2234995,58
707	457152,54	2234982,43
661	457126,63	2234970,18
Площадь – 16 338,11 кв. метра		
Образуемый земельный участок 61:28:0000000:3У5(4), разрешенное использование – автомобильный транспорт		
708	457736,59	2235305,27
709	457737,96	2235297,75
710	457713,68	2235282,70
711	457632,99	2235237,91
712	457604,01	2235224,71
713	457607,15	2235233,68
714	457621,49	2235241,31
715	457627,02	2235240,38
716	457640,88	2235247,26
717	457653,11	2235253,46
718	457679,64	2235267,23
719	457697,89	2235277,50
720	457716,19	2235287,79
721	457720,19	2235290,26
722	457716,75	2235292,69
723	457709,75	2235301,21
724	457722,31	2235316,12
725	457729,75	2235310,75
708	457736,59	2235305,27
Площадь – 997,87 кв. метра		
Образуемый земельный участок 61:28:0000000:3У5(5),		

1	2	3
разрешенное использование – автомобильный транспорт		
726	457751,63	2235308,00
727	457764,29	2235310,74
728	457916,79	2235402,38
729	458116,82	2235519,66
730	458223,84	2235588,04
731	458365,40	2235669,42
732	458560,30	2235788,07
733	458737,08	2235896,47
734	458996,17	2236050,30
735	459182,61	2236157,70
736	459434,95	2236303,70
737	459665,07	2236443,89
738	459880,83	2236573,83
739	460126,34	2236721,54
740	460370,47	2236867,55
741	460632,73	2237026,88
742	460847,46	2237155,79
743	461011,59	2237256,66
744	461012,96	2237265,89
745	461021,17	2237271,36
746	461031,42	2237268,63
747	461252,31	2237396,85
748	461467,38	2237525,76
748,1	461650,81	2237636,69
748,2	461642,48	2237650,42
868	461617,02	2237635,11
869	461596,79	2237622,97
870	461499,96	2237563,27
871	461430,04	2237520,59
872	461392,63	2237506,90
873	461382,51	2237503,82
874	461377,29	2237501,10
875	461364,00	2237493,87
876	461344,44	2237482,85
877	461309,16	2237462,98
878	461296,88	2237455,86
879	461274,20	2237442,38
880	461249,77	2237427,45
881	461219,11	2237408,57
882	461217,83	2237405,21
883	461154,96	2237368,57



1	2	3
884	461124,77	2237348,73
885	461106,78	2237337,21
886	461097,72	2237340,16
887	461087,93	2237330,57
888	461079,20	2237324,22
889	461078,13	2237318,66
890	461060,70	2237306,65
891	461054,46	2237307,88
892	461040,81	2237302,29
893	461033,76	2237299,10
894	461030,74	2237290,54
895	461022,19	2237286,10
896	460988,15	2237269,44
897	460951,57	2237247,93
898	460903,20	2237218,37
899	460883,65	2237205,11
900	460852,29	2237178,78
901	460836,80	2237166,39
902	460829,32	2237165,57
903	460818,12	2237159,17
904	460809,72	2237160,26
905	460790,78	2237148,92
906	460788,63	2237143,73
907	460782,40	2237140,72
908	460764,71	2237129,73
909	460707,38	2237091,01
910	460645,35	2237051,30
911	460564,07	2237002,91
912	460499,95	2236964,76
913	460446,34	2236932,75
914	460445,47	2236934,18
915	460436,90	2236929,03
916	460437,75	2236927,62
917	460396,79	2236903,17
918	460390,18	2236902,78
919	460378,02	2236895,59
920	460374,37	2236890,23
921	460292,49	2236840,07
922	460240,20	2236809,45
923	460112,41	2236730,65
924	459997,53	2236662,40
925	459910,81	2236610,23

1	2	3
926	459836,28	2236565,72
927	459776,28	2236530,04
928	459729,90	2236501,57
929	459680,76	2236471,30
930	459622,71	2236435,44
931	459580,95	2236410,20
932	459540,80	2236386,36
933	459486,46	2236353,64
934	459427,58	2236318,13
935	459383,51	2236291,19
936	459370,66	2236283,21
937	459360,22	2236280,43
938	459349,15	2236273,24
939	459343,93	2236265,91
940	459329,90	2236256,84
941	459317,83	2236250,59
942	459300,71	2236240,77
943	459254,52	2236212,64
944	459185,79	2236170,36
945	459133,01	2236139,05
946	459092,47	2236116,98
947	459059,14	2236099,23
948	459031,93	2236086,18
949	459002,44	2236073,20
950	458985,10	2236065,06
951	458965,33	2236056,59
952	458939,85	2236047,72
953	458912,43	2236037,63
954	458890,92	2236028,91
955	458863,21	2236017,14
956	458829,67	2236003,78
957	458798,41	2235988,02
958	458770,26	2235971,11
959	458752,76	2235960,77
960	458729,81	2235946,36
961	458722,24	2235940,63
962	458705,86	2235928,37
963	458683,28	2235910,68
964	458657,77	2235889,70
965	458635,65	2235871,07
966	458622,42	2235858,89
967	458597,74	2235835,83

1	2	3
968	458579,30	2235818,23
969	458562,40	2235802,48
970	458547,91	2235790,84
971	458520,99	2235773,61
972	458483,28	2235751,77
973	458444,89	2235729,32
974	458415,66	2235711,43
975	458368,66	2235682,77
976	458332,70	2235660,26
977	458304,41	2235642,74
978	458282,63	2235638,44
979	458247,48	2235617,01
980	458234,59	2235600,10
981	458199,11	2235578,34
982	458149,67	2235552,30
983	458104,41	2235530,86
984	458075,42	2235512,03
985	458044,33	2235491,08
986	458036,75	2235491,74
987	458014,40	2235475,43
988	458011,62	2235467,21
989	457972,90	2235442,21
990	457920,38	2235410,93
991	457895,73	2235396,94
992	457874,69	2235384,09
993	457824,55	2235352,76
994	457773,87	2235321,93
726	457751,63	2235308,00
Площадь – 78 721,68 кв. метра		
Образуемый земельный участок 61:28:0000000:3У5(6), разрешенное использование – автомобильный транспорт		
995	458766,34	2235879,83
996	458810,29	2235906,63
997	458806,86	2235894,29
998	458780,17	2235878,19
995	458766,34	2235879,83
Площадь – 358,43 кв. метра		
Образуемый земельный участок 61:28:0000000:3У5(7), разрешенное использование – автомобильный транспорт		
999	459115,59	2236086,92
1000	459359,39	2236236,00
1001	459591,90	2236373,80

1	2	3
1002	459826,46	2236518,09
1003	460077,78	2236670,59
1004	460306,53	2236806,00
1005	460526,73	2236939,01
1006	460775,66	2237086,04
1007	461048,18	2237253,24
1008	461278,64	2237388,30
1009	461551,84	2237549,35
1009,1	461666,10	2237611,48
1009,2	461663,25	2237616,20
1027	460638,86	2236991,07
1028	459111,48	2236078,03
1029	459044,00	2236037,33
1030	459001,63	2236021,62
999	459115,59	2236086,92
Площадь – 30 500,17 кв. метра		
Этап 3		
Образуемый земельный участок 61:28:0000000:3У6(1), разрешенное использование – автомобильный транспорт		
749	461738,19	2237689,54
750	461962,16	2237823,92
751	462185,09	2237958,98
752	462390,25	2238085,50
753	462632,34	2238227,40
754	462765,01	2238312,54
755	462842,28	2238354,94
756	463107,62	2238512,57
757	463360,31	2238664,73
758	463504,26	2238753,63
759	463741,21	2238897,92
760	463955,95	2239028,54
761	464226,64	2239190,99
762	464229,58	2239169,05
763	464051,00	2239059,66
764	463784,98	2238901,68
765	463744,72	2238876,85
766	463778,42	2238888,82
767	463818,90	2238906,16
768	463848,10	2238918,79
769	463859,27	2238924,61
770	463869,23	2238929,60
771	463879,76	2238935,84

1	2	3
772	463932,35	2238967,56
773	463975,95	2238995,07
774	463998,00	2239007,65
775	464042,69	2239036,10
776	464051,84	2239041,49
777	464099,21	2239067,98
778	464122,89	2239082,12
779	464170,10	2239111,52
780	464227,06	2239147,07
781	464231,92	2239149,65
782	464229,84	2239169,26
783	464227,31	2239191,66
784	464226,59	2239198,47
785	464211,41	2239188,50
786	464204,01	2239181,45
787	464179,07	2239166,65
788	464165,01	2239158,07
789	464156,76	2239159,45
790	464137,77	2239147,89
791	464134,84	2239139,65
792	464132,74	2239138,37
793	464110,55	2239126,84
794	464073,46	2239106,06
795	464010,84	2239064,50
796	463956,03	2239031,32
797	463932,58	2239016,74
798	463882,79	2238987,00
799	463843,29	2238965,16
800	463814,84	2238950,81
801	463782,70	2238936,46
802	463747,69	2238922,07
803	463654,97	2238884,05
804	463599,51	2238862,76
805	463560,73	2238846,62
806	463541,11	2238837,57
807	463517,61	2238825,22
808	463491,97	2238811,32
809	463476,25	2238802,12
810	463455,26	2238788,31
811	463438,48	2238776,08
812	463427,48	2238766,73
813	463372,04	2238722,05

1	2	3
814	463330,21	2238686,78
815	463304,51	2238664,87
816	463253,42	2238623,14
817	463226,78	2238604,19
818	463189,80	2238580,43
819	463149,34	2238555,74
820	463079,06	2238517,67
821	463027,46	2238487,14
822	462964,99	2238450,36
823	462943,11	2238436,92
824	462935,19	2238437,95
825	462904,22	2238418,39
826	462862,29	2238392,43
827	462844,91	2238381,67
828	462816,65	2238364,14
829	462818,75	2238360,76
830	462816,52	2238359,37
831	462781,48	2238338,12
832	462695,68	2238288,55
833	462640,67	2238256,24
834	462627,37	2238250,01
835	462607,43	2238240,37
836	462571,00	2238216,83
837	462534,16	2238194,93
838	462445,96	2238140,11
839	462364,62	2238091,79
840	462297,98	2238050,29
841	462240,71	2238017,53
842	462185,71	2237985,36
843	462134,73	2237955,36
844	462071,50	2237917,80
845	462001,91	2237875,52
846	461997,40	2237878,82
847	461992,43	2237881,34
848	461987,10	2237883,04
849	461981,58	2237883,86
850	461975,99	2237883,77
851	461970,50	2237882,80
852	461965,23	2237880,95
853	461960,32	2237878,27
854	461955,91	2237874,84
855	461952,11	2237870,75

1	2	3
856	461949,02	2237866,10
857	461946,71	2237861,02
858	461945,25	2237855,63
859	461944,68	2237850,07
860	461945,01	2237844,50
861	461946,23	2237839,05
862	461898,20	2237809,78
863	461810,62	2237756,63
864	461775,69	2237731,57
865	461723,25	2237700,28
866	461674,61	2237671,31
867	461644,60	2237651,69
867,1	461650,81	2237636,69
867,2	461642,48	2237650,42
749	461738,19	2237689,54
Площадь – 73 228,35 кв. метра		
Образуемый земельный участок 61:28:0000000:3У6(2), разрешенное использование – автомобильный транспорт		
1010	461804,87	2237701,17
1011	462073,97	2237863,93
1012	462334,17	2238021,90
1013	462573,18	2238163,80
1014	462756,12	2238276,29
1015	462794,07	2238298,86
1016	462802,28	2238298,86
1017	462814,93	2238307,41
1018	462819,03	2238315,27
1019	462991,36	2238419,22
1020	463239,60	2238570,70
1021	463336,34	2238626,94
1022	463301,97	2238597,85
1023	463269,55	2238574,18
1024	462822,24	2238309,06
1025	462792,30	2238291,32
1026	462761,69	2238273,17
1027	460638,86	2236991,07
1027,1	461666,10	2237611,48
1027,2	461663,25	2237616,20
1010	461804,87	2237701,17
Площадь – 12 378,83 кв. метра		
Образуемый земельный участок 61:28:0000000:3У7(1), разрешенное использование – автомобильный транспорт		

1	2	3
1036	465960,88	2240203,20
1037	465882,30	2240151,84
1038	465803,13	2240102,88
1039	465705,99	2240042,08
1040	465596,99	2239976,50
1041	465494,66	2239918,87
1042	465458,31	2239899,89
1043	465434,06	2239886,63
1044	465433,91	2239885,42
1045	465433,02	2239884,91
1046	465431,75	2239885,37
1047	465426,82	2239882,67
1048	465427,04	2239880,63
1049	465425,61	2239879,87
1050	465423,85	2239881,05
1051	465417,25	2239877,44
1052	465362,96	2239846,83
1053	465328,24	2239827,26
1054	465253,63	2239784,75
1055	465214,40	2239762,14
1056	465167,51	2239734,25
1057	465133,89	2239709,60
1058	465014,70	2239638,31
1059	464918,71	2239580,90
1060	464924,88	2239570,61
1061	464914,39	2239564,02
1062	464868,32	2239534,46
1063	464841,73	2239525,01
1064	464814,74	2239511,35
1065	464770,29	2239485,08
1066	464707,29	2239444,05
1067	464664,30	2239417,76
1068	464599,44	2239375,87
1069	464532,24	2239332,02
1070	464487,20	2239304,63
1071	464418,19	2239261,83
1072	464353,03	2239225,14
1073	464277,85	2239180,44
1074	464234,71	2239151,13
1075	464231,92	2239149,65
1076	464229,84	2239169,26
1077	464264,50	2239191,66



1	2	3
1078	464378,45	2239262,72
1079	464562,50	2239374,76
1080	464697,81	2239456,27
1081	464772,04	2239500,58
1082	464850,69	2239547,43
1083	464930,00	2239594,83
1084	464990,49	2239632,04
1085	465123,83	2239712,12
1086	465192,96	2239753,56
1087	465403,20	2239879,31
1088	465739,53	2240082,31
1089	465876,68	2240165,26
1089,1	466024,82	2240248,37
1089,2	466021,53	2240254,05
1036	465960,88	2240203,20
Площадь – 27 878,76 кв. метра		
Образуемый земельный участок 61:28:0000000:3У7(2), разрешенное использование – автомобильный транспорт		
1094	465192,12	2239788,31
1095	465256,71	2239826,93
1096	465399,84	2239912,45
1097	465402,94	2239914,78
1098	465404,78	2239916,17
1099	465408,49	2239904,53
1100	465394,73	2239895,89
1101	465184,85	2239770,14
1102	465114,66	2239727,46
1103	464968,44	2239638,27
1104	464908,30	2239601,71
1105	464841,04	2239561,51
1106	464765,08	2239516,25
1107	464689,90	2239470,35
1108	464554,59	2239389,01
1109	464366,58	2239274,74
1110	464249,94	2239204,95
1111	464227,31	2239191,66
1112	464226,59	2239198,47
1113	464228,82	2239199,94
1114	464231,03	2239201,03
1115	464233,29	2239207,02
1116	464252,72	2239217,65
1117	464261,84	2239216,33

1	2	3
1118	464268,85	2239219,81
1119	464301,27	2239238,09
1120	464334,15	2239258,26
1121	464382,90	2239289,74
1122	464418,19	2239311,80
1123	464444,13	2239328,14
1124	464471,98	2239345,43
1125	464509,93	2239368,15
1126	464555,48	2239397,22
1127	464589,26	2239418,48
1128	464644,32	2239451,87
1129	464713,55	2239494,00
1130	464773,58	2239530,79
1131	464832,59	2239570,34
1132	464883,46	2239601,40
1133	464901,62	2239612,48
1134	465079,10	2239720,84
1135	465190,33	2239787,27
1136	465190,72	2239785,86
1137	465192,65	2239786,38
1094	465192,12	2239788,31
Внутренний контур		
1148	465184,93	2239777,58
1149	465185,46	2239775,65
1150	465187,39	2239776,18
1151	465186,86	2239778,11
1148	465184,93	2239777,58
Площадь – 12 680,03 кв. метра		
Образуемый земельный участок 61:28:0000000:3У7(3), разрешенное использование – автомобильный транспорт		
1161	465411,48	2239921,14
1162	465408,69	2239925,83
1163	465412,68	2239927,94
1164	465414,31	2239923,23
1161	465411,48	2239921,14
Площадь – 20,67 кв. метра		
Образуемый земельный участок 61:28:0000000:3У7(4) разрешенное использование – автомобильный транспорт		
1224	465866,17	2240182,84
1225	465728,60	2240099,25
1226	465429,48	2239917,76
1227	465423,01	2239920,10

1	2	3
1228	465446,36	2239934,72
1229	465481,53	2239955,02
1230	465500,04	2239966,06
1231	465505,12	2239972,92
1232	465511,81	2239977,24
1233	465529,63	2239987,54
1234	465549,08	2239995,31
1235	465595,67	2240023,09
1236	465654,85	2240058,76
1237	465702,99	2240087,81
1238	465759,94	2240121,68
1239	465922,98	2240221,11
1239,1	466011,61	2240271,20
1239,2	466009,89	2240274,18
1224	465866,17	2240182,84
Площадь – 2 672,69 кв. метра		
Этап 4		
Образуемый земельный участок 61:28:0000000:3У8(1), разрешенное использование – автомобильный транспорт		
1217,1	466449,51	2240512,54
1218	466420,10	2240495,70
1219	466421,55	2240496,61
1220	466396,41	2240503,19
1221	466294,57	2240441,40
1222	466158,94	2240359,04
1223	466087,68	2240317,41
1223	466011,61	2240271,20
1223	466009,89	2240274,18
1240	466085,30	2240320,23
1241	466144,55	2240355,89
1242	466146,02	2240359,09
1243	466151,27	2240362,13
1244	466154,80	2240362,06
1245	466261,02	2240425,99
1246	466264,66	2240428,25
1247	466306,01	2240453,99
1248	466343,27	2240481,40
1249	466350,11	2240480,29
1250	466352,26	2240481,57
1251	466396,40	2240503,28
1252	466419,29	2240516,75
1253	466437,91	2240527,77

1	2	3
1253,1	466440,02	2240529,02
1217,1	466449,51	2240512,54
Площадь – 2,714,05 кв. метра		
Образуемый земельный участок 61:28:0000000:3У8(2), разрешенное использование – автомобильный транспорт		
1031	466354,97	2240448,12
1032	466305,85	2240423,28
1033	466166,57	2240336,71
1034	466097,80	2240299,94
1035	466029,82	2240251,90
1035,1	466024,82	2240248,37
1035,2	466021,53	2240254,05
1090	466097,56	2240300,66
1091	466165,46	2240339,64
1092	466305,61	2240424,13
1093	466355,80	2240455,51
1031	466354,97	2240448,12
Площадь – 993,67 кв. метра		
Образуемый земельный участок 61:28:0000000:3У8(3), разрешенное использование – автомобильный транспорт		
1320	466268,00	2240437,41
1321	466269,02	2240440,20
1322	466287,89	2240451,56
1323	466317,53	2240469,92
1324	466302,65	2240458,97
1320	466268,00	2240437,41
Площадь – 76,94 кв. метра		
Образуемый земельный участок 61:28:0000000:3У8(4), разрешенное использование – автомобильный транспорт		
1348	466417,92	2240494,34
1349	466418,50	2240481,23
1350	466415,31	2240479,14
1351	466405,59	2240486,63
1348	466417,92	2240494,34
Площадь – 105,16 кв. метра		
Образуемый земельный участок 61:28:0000000:3У8(5), разрешенное использование – автомобильный транспорт		
1175	467033,05	2240693,97
1176	467032,98	2240697,40
1177	467048,27	2240697,40
1178	467048,10	2240691,45
1179	467113,13	2240686,68
1180	467209,88	2240673,75

1	2	3
1181	467205,40	2240642,97
1182	467175,95	2240657,13
1183	467152,95	2240661,08
1184	467131,85	2240663,18
1185	467098,45	2240666,75
1186	467049,20	2240670,22
1186,1	467017,54	2240670,22
1186,2	467017,77	2240693,81
1175	467033,05	2240693,97
Площадь – 4 301,03 кв. метра		
Образуемый земельный участок 61:28:0000000:3У9(1), разрешенное использование – земельные участки (территории) общего пользования		
1588	467205,40	2240642,97
1589	467204,63	2240637,64
1590	467239,82	2240631,11
1591	467270,86	2240623,91
1592	467312,23	2240614,35
1593	467317,23	2240612,46
1594	467382,39	2240587,81
1595	467354,33	2240595,20
1596	467324,77	2240602,17
1597	467297,68	2240607,22
1598	467288,86	2240608,56
1599	467266,63	2240613,20
1600	467228,47	2240621,12
1601	467206,90	2240627,68
1602	467167,26	2240631,52
1603	467120,97	2240636,15
1604	467071,83	2240639,87
1605	467040,31	2240641,64
1605,1	467017,54	2240670,22
1635	467049,20	2240670,22
1636	467098,45	2240666,75
1637	467131,85	2240663,18
1638	467152,95	2240661,08
1639	467175,95	2240657,13
1588	467205,40	2240642,97
Площадь – 6 622,15 кв. метра		
Образуемый земельный участок 61:28:0000000:3У8(6), разрешенное использование – автомобильный транспорт		
1668	467445,16	2240605,09

1	2	3
1669	467447,86	2240610,32
1670	467493,23	2240587,00
1671	467491,03	2240583,00
1672	467465,73	2240594,90
1668	467445,16	2240605,09
Площадь – 272,67 кв. метра		
Образуемый земельный участок 61:28:0000000:ЗУ9(2), разрешенное использование – земельные участки (территории) общего пользования		
1673	467688,15	2240425,94
1674	467707,02	2240412,26
1675	467736,39	2240385,65
1676	467714,23	2240378,11
1677	467711,45	2240383,02
1678	467690,01	2240405,55
1679	467679,05	2240412,43
1680	467661,98	2240425,61
1681	467646,70	2240438,48
1682	467647,03	2240453,70
1683	467663,44	2240442,28
1684	467672,68	2240435,85
1673	467688,15	2240425,94
Площадь – 1 636,73 кв. метра		
Образуемый земельный участок 61:28:0000000:ЗУ10(1), разрешенное использование – земельные участки (территории) общего пользования		
1685	467656,78	2240483,64
1686	467633,65	2240502,57
1687	467658,84	2240486,46
1688	467672,60	2240477,89
1689	467700,58	2240461,02
1690	467709,60	2240454,32
1691	467717,72	2240455,82
1692	467728,55	2240448,79
1693	467729,20	2240440,61
1694	467738,42	2240434,53
1695	467749,42	2240429,99
1696	467765,70	2240420,62
1697	467795,07	2240400,20
1698	467763,13	2240412,94
1699	467751,22	2240422,69
1700	467666,80	2240477,73
1685	467656,78	2240483,64

1	2	3
Площадь – 814,01 кв. метра		
Образуемый земельный участок 61:28:0000000:ЗУ10(2), разрешенное использование – земельные участки (территории) общего пользования		
1701	467940,62	2240363,16
1702	467940,60	2240357,08
1703	467931,61	2240355,15
1701	467940,62	2240363,16
Площадь – 27,31 кв. метра		
Образуемый земельный участок 61:28:0000000:ЗУ10(3), разрешенное использование – земельные участки (территории) общего пользования		
1704	467982,00	2240355,13
1705	467972,24	2240357,65
1706	467972,26	2240363,72
1707	467992,86	2240355,87
1704	467982,00	2240355,13
Площадь – 79,89 кв. метра		

Общая площадь образуемых земельных участков из земель, государственная собственность на которые не разграничена, составляет 430 170 кв. метров.

Часть полосы отвода линейного объекта расположена в границах находящихся в частной собственности земельных участков с кадастровыми номерами 61:28:0110101:1322, 61:28:0110101:4853, 61:28:0110101:152, 61:28:0600017:1794, 61:28:0600017:13, 61:28:0600017:1796, 61:28:0600014:1259, 61:28:0000000:22956, 61:28:0600020:545, 61:28:0600020:200, 61:28:0600020:203, 61:28:0600014:1356, 61:28:0600020:530, 61:28:0600020:10 (единое землепользование 61:28:0600020:1), 61:28:0090205:311, 61:28:0600014:825, 61:28:0090205:326, 61:28:0600017:968, 61:28:0000000:22909, 61:28:0600014:1510, 61:28:0600014:1485, 61:28:0600014:103 (единое землепользование 61:28:0600014:299), 61:28:0600014:103 (единое землепользование 61:28:0600014:299), 61:28:0000000:22909, 61:28:0600014:90 (единое землепользование 61:28:0600014:451), 61:28:0600014:73 (единое землепользование 61:28:0600014:20), 61:28:0600014:84 (единое землепользование 61:28:0600014:14), 61:28:0600014:124 (единое землепользование 61:28:0600014:161), 61:28:0600014:1565, 61:28:0600014:742 (единое землепользование 61:28:0000000:35), 61:28:0600014:1259, 61:28:0600020:236 (единое землепользование 61:28:0600020:1), 61:28:0600020:681.

В границу полосы отвода линейного объекта попадает земельный участок, находящийся в государственной собственности Ростовской области, с кадастровым номером 61:28:0600020:545, общей площадью 9 524 кв. метра.

Находящиеся в государственной или муниципальной собственности

земельные участки, частично попадающие в полосу отвода линейного объекта, до предоставления для государственных нужд Ростовской области подлежат образованию путем раздела.

В соответствии с пунктом 6 статьи 11<sup>4</sup> Земельного кодекса Российской Федерации земельный участок, раздел которого осуществлен, сохраняется в измененных границах.

Каталог координат поворотных точек границ земельных участков, образуемых путем раздела с сохранением в измененных границах исходных земельных участков, находящихся в государственной или муниципальной собственности, приведен в таблице № 4.

Таблица № 4

№ точки	X	Y
1	2	3
Земельный участок, образуемый путем раздела земельного участка с кадастровым номером 61:28:0600020:545, сохраняемого в измененных границах 61:28:0600020:545:ЗУ1, разрешенное использование – автомобильный транспорт		
1423	466728,77	2240714,14
1424	466722,39	2240678,30
1425	466638,69	2240652,36
1426	466521,28	2240591,36
1427	466520,91	2240592,27
1428	466520,47	2240593,38
1429	466520,04	2240594,51
1430	466519,60	2240595,66
1431	466519,18	2240596,81
1432	466518,75	2240597,99
1433	466518,33	2240599,17
1434	466517,91	2240600,38
1435	466517,51	2240601,60
1436	466517,10	2240602,83
1437	466516,71	2240604,08
1438	466516,32	2240605,35
1439	466515,94	2240606,63
1440	466515,58	2240607,93
1441	466515,22	2240609,24
1442	466514,87	2240610,57
1443	466514,54	2240611,92
1444	466514,22	2240613,28
1445	466513,91	2240614,66
1446	466513,62	2240616,05



1	2	3
1447	466513,34	2240617,46
1448	466513,08	2240618,89
1449	466512,83	2240620,33
1450	466512,61	2240621,79
1451	466512,40	2240623,26
1452	466512,22	2240624,74
1453	466512,20	2240624,99
1454	466684,78	2240700,17
1423	466728,77	2240714,14
Площадь – 6 819 кв. метров		

Земельные участки, находящиеся в частной собственности, полностью или частично попадающие в полосу отвода автомобильной дороги, подлежат изъятию для государственных нужд Ростовской области.

Перечень земельных участков, находящихся в частной собственности, полностью или частично попадающих в полосу отвода автомобильной дороги, приведен в таблице № 5.

Таблица № 5

№ п/п	Кадастровый номер участка	Категория земель	Общая площадь (кв. метров)	Площадь, подлежащая изъятию для государственных нужд Ростовской области (кв. метров)
1	2	3	4	5
Этап 1				
1.	61:28:0110101:1322	земли населенных пунктов	9 493	352
2.	61:28:0110101:4853	земли населенных пунктов	1 340	30
3.	61:28:0110101:152	земли населенных пунктов	1 136	555
4.	61:28:0600017:1794	земли сельскохозяйственного назначения	28 358	154
5.	61:28:0600017:13	земли населенных пунктов	1 784	19
6.	61:28:0600017:1796	земли сельскохозяйственного назначения	25 961	1 196
7.	61:28:0600014:1259	земли сельскохозяйственного назначения	50 000	18 355
8.	61:28:0000000:22956 (12)	земли сельскохозяйственного назначения	14 325	214
9.	61:28:0600020:200 (69)	земли сельскохозяйственного назначения	2 330 997	4 556
10.	61:28:0600020:203(9)	земли сельскохозяйственного назначения	80 090 123	10 706
11.	61:28:0600014:1356	земли промышленности*	28 694	5 481
12.	61:28:0600020:530	земли сельскохозяйственного назначения	2 848 345	215
13.	61:28:0600020:10 (единое)	земли сельскохозяйственного назначения	281 875	6 049

1	2	3	4	5
	землепользование 61:28:0600020:1)			
14.	61:28:0090205:311	земли населенных пунктов	6 117	1 807
15.	61:28:0600014:825	земли промышленности*	3 332	106
16.	61:28:0090205:326	земли населенных пунктов	3 020	281
Этап 2				
17.	61:28:0600017:968	земли сельскохозяйственного назначения	36 676	28
Этап 3				
18.	61:28:0000000:22909(4)	земли сельскохозяйственного назначения	20 478	89
19.	61:28:0600014:1510 (2)	земли промышленности*	16	4
20.	61:28:0600014:1485 (8)	земли промышленности*	64	4
21.	61:28:0600014:103 (единое землепользование 61:28:0600014:299)	земли сельскохозяйственного назначения	45 000	270
Этап 4				
22.	61:28:0600014:103 (единое землепользование 61:28:0600014:299)	земли сельскохозяйственного назначения	45 000	40
23.	61:28:0000000:22909(4)	земли сельскохозяйственного назначения	20 478	497
24.	61:28:0600014:90 (единое землепользование 61:28:0600014:451)	земли сельскохозяйственного назначения	45 000	882
25.	61:28:0600014:73	земли сельскохозяйственного	45 000	971

1	2	3	4	5
	(единое землепользование 61:28:0600014:20)	назначения		
26.	61:28:0600014:84 (единое землепользование 61:28:0600014:14)	земли сельскохозяйственного назначения	45 000	2 162
27.	61:28:0600014:124 (единое землепользование 61:28:0600014:161)	земли сельскохозяйственного назначения	45 000	1 050
28.	61:28:0600014:1565	земли сельскохозяйственного назначения	100 000	865
29.	61:28:0600014:742 (единое землепользование 61:28:0000000:35)	земли промышленности*	1 053	3
30.	61:28:0000000:22956 (12)	земли сельскохозяйственного назначения	14 325	389
31.	61:28:0600014:1259	земли сельскохозяйственного назначения	50 000	143
32.	61:28:0600020:236 (единое землепользование 61:28:0600020:1)	земли сельскохозяйственного назначения	281 875	1 519
33.	61:28:0600020:681	земли населенных пунктов	1 564	25

Земли промышленности, энергетики, транспорта, связи, радиовещания, телевидения, информатики, земли для обеспечения космической деятельности, земли обороны.

Земельным участкам, подлежащим изъятию для государственных нужд Ростовской области, находящимся за границей населенных пунктов, устанавливается категория «земли промышленности, энергетики, транспорта, связи, радиовещания, телевидения, информатики, земли для обеспечения космической деятельности, земли обороны, безопасности и земли иного специального назначения», а также устанавливается вид разрешенного использования «автомобильный транспорт».

Земельным участкам, подлежащим изъятию для государственных нужд Ростовской области, находящимся в границах населенных пунктов, устанавливается категория «земли населенных пунктов», а также устанавливается вид разрешенного использования «земельные участки (территории) общего пользования».

Земельному участку, образуемому путем раздела земельного участка с кадастровым номером 61:28:0110101:165 (ЗУ 61:28:0110101:165:ЗУ2), подлежащему изъятию для государственных нужд Ростовской области для размещения контрольно-измерительного пункта, устанавливается вид разрешенного использования «коммунальное обслуживание».

Находящиеся в частной собственности земельные участки, частично попадающие в границы полосы отвода линейного объекта, до изъятия для государственных нужд подлежат образованию путем раздела. В соответствии с пунктом 6 статьи 11<sup>4</sup> Земельного кодекса Российской Федерации земельный участок, раздел которого осуществлен, сохраняется в измененных границах.

Каталог координат поворотных точек земельных участков, образуемых путем раздела земельных участков, находящихся в частной собственности, приведен в таблице № 6.

Таблица № 6

№ точки	X	Y
1	2	3
Этап 1		
Земельные участки, образуемые путем раздела земельного участка с кадастровым номером 61:28:0600019:1, сохраняемого в измененных границах		
61:28:0600019:1:ЗУ1(1) – подлежит изъятию, разрешенное использование – земельные участки (территории) общего пользования		
288	451596,07	2233809,50
289	451615,14	2233811,55
290	451633,22	2233812,83
291	451652,92	2233813,35
292	451667,99	2233813,42
293	451675,45	2233813,21
294	451697,95	2233812,51

1	2	3
295	451723,37	2233811,89
288	451596,07	2233809,50
Площадь – 218,02 кв. метра		
61:28:0600019:1:3У1(2) – подлежит изъятию разрешенное использование – земельные участки (территории) общего пользования		
296	451876,56	2233815,97
297	451879,39	2233821,52
298	451892,88	2233821,78
299	451895,69	2233816,50
296	451876,56	2233815,97
Площадь – 88,31 кв. метра		
61:28:0600019:1:3У1(3) – подлежит изъятию, разрешенное использование – земельные участки (территории) общего пользования		
300	452285,75	2233828,26
301	452299,73	2233832,76
302	452318,47	2233834,00
303	452341,17	2233835,59
304	452357,70	2233836,55
305	452388,07	2233837,38
306	452420,18	2233838,37
307	452485,78	2233840,64
308	452391,14	2233831,39
300	452285,75	2233828,26
Площадь – 816,75 кв. метра		
Земельный участок, образуемый путем раздела земельного участка с кадастровым номером 61:28:0110101:1322, сохраняемого в измененных границах 61:28:0110101:1322:3У1 – подлежит изъятию, разрешенное использование – земельные участки (территории) общего пользования		
309	453289,83	2233935,69
310	453258,67	2233923,08
311	453263,47	2233927,32
312	453264,70	2233929,05
313	453272,79	2233935,06
314	453281,54	2233940,60
315	453289,58	2233944,91
316	453294,39	2233947,28
317	453303,34	2233951,11
318	453308,87	2233953,57
319	453308,02	2233944,79
309	453289,83	2233935,69
Площадь – 352,00 кв. метра		
Земельные участки, образуемые путем		

1	2	3
раздела земельного участка с кадастровым номером 61:28:0110101:165, сохраняемого в измененных границах		
61:28:0110101:165:ЗУ1(1) – подлежит изъятию, разрешенное использование – земельные участки (территории) общего пользования		
454	453357,77	2233918,32
455	453436,49	2233972,61
456	453442,23	2233962,41
457	453372,90	2233918,23
454	453357,77	2233918,32
Площадь – 894,63 кв. метра		
61:28:0110101:165:ЗУ1(2) – подлежит изъятию, разрешенное использование – земельные участки (территории) общего пользования		
458	453621,85	2234096,78
459	453622,38	2234095,45
460	453621,57	2234090,84
461	453619,18	2234089,65
462	453616,21	2234093,02
458	453621,85	2234096,78
Площадь – 23,78 кв. метра		
61:28:0110101:165:ЗУ1(3) – подлежит изъятию, разрешенное использование – земельные участки (территории) общего пользования		
490	453855,45	2234266,21
491	453869,23	2234275,18
492	453875,94	2234262,95
493	453874,99	2234262,31
494	453869,78	2234266,93
495	453867,91	2234269,08
496	453865,89	2234269,94
497	453863,69	2234269,89
490	453855,45	2234266,21
Площадь – 59,31 кв. метра		
61:28:0110101:165:ЗУ2(1) – подлежит изъятию разрешенное использование – коммунальное обслуживание		
1708	453848,36	2234248,75
1709	453847,35	2234250,48
1710	453849,08	2234251,49
1711	453850,09	2234249,77
1708	453848,36	2234248,75
Площадь – 4,03 кв. метра		
61:28:0110101:165:ЗУ2(2) – подлежит изъятию разрешенное использование – коммунальное обслуживание		
1712	453845,22	2234254,11

1	2	3
1713	453843,81	2234256,52
1714	453845,53	2234257,54
1715	453846,95	2234255,12
1712	453845,22	2234254,11
Площадь – 5,60 кв. метра		
Земельный участок, образуемый путем раздела земельного участка с кадастровым номером 61:28:0110101:4853, сохраняемого в измененных границах 61:28:0110101:4853:ЗУ1 – подлежит изъятию, разрешенное использование – земельные участки (территории) общего пользования		
477	453670,95	2234138,60
478	453673,75	2234138,10
479	453677,40	2234140,76
480	453675,10	2234145,00
481	453669,50	2234140,77
477	453670,95	2234138,60
Площадь – 30,00 кв. метра		
Земельный участок, образуемый путем раздела земельного участка с кадастровым номером 61:28:0000000:21295, сохраняемого в измененных границах 61:28:0000000:21295:ЗУ1 – подлежит изъятию, разрешенное использование – земельные участки (территории) общего пользования		
486	453675,93	2234186,21
487	453676,87	2234186,78
488	453675,29	2234189,49
489	453674,35	2234188,89
486	453675,93	2234186,21
Площадь – 3,00 кв. метра		
Земельный участок, образуемый путем раздела земельного участка с кадастровым номером 61:28:0110101:152, сохраняемого в измененных границах 61:28:0110101:152:ЗУ1 – подлежит изъятию, разрешенное использование – земельные участки (территории) общего пользования		
498	453919.27	2234318,55
499	453914.31	2234326.95
500	453867.04	2234304.18
501	453871.33	2234293.86
498	453919.27	2234318.55
Площадь – 555,00 кв. метра		
Земельный участок, образуемый путем раздела земельного участка с кадастровым номером 61:28:0110101:244, сохраняемого в измененных границах 61:28:0110101:244:ЗУ1 – подлежит изъятию, разрешенное		



1	2	3
использование – земельные участки (территории) общего пользования		
502	454075,11	2234380,07
503	454083,32	2234371,44
504	454085,94	2234366,21
505	454081,34	2234367,20
506	454077,34	2234372,63
507	454075,47	2234373,78
508	454073,27	2234374,27
509	454071,14	2234374,17
510	454062,00	2234369,60
511	454037,48	2234357,80
502	454075,11	2234380,07
Площадь – 133,00 кв. метра		
Земельный участок, образуемый путем раздела земельного участка с кадастровым номером 61:28:0110101:5857		
61:28:0110101:5857:3У1 – подлежит изъятию, разрешенное использование – земельные участки (территории) общего пользования		
512	454280,16	2234504,30
513	454202,41	2234466,70
514	454192,30	2234484,68
515	454202,73	2234474,64
516	454276,79	2234511,63
512	454280,16	2234504,30
Площадь – 679,00 кв. метра		
Земельный участок, образуемый путем раздела земельного участка с кадастровым номером 61:28:0110101:5563, сохраняемого в измененных границах		
61:28:0110101:5563:3У1 – подлежит изъятию, разрешенное использование – земельные участки (территории) общего пользования		
517	454265,19	2234464,19
518	454266,89	2234460,31
519	454263,00	2234458,54
520	454261,31	2234462,34
517	454265,19	2234464,19
Площадь – 18,00 кв. метра		
Земельный участок, образуемый путем раздела земельного участка с кадастровым номером 61:28:0110101:4770, сохраняемого в измененных границах		
61:28:0110101:4770:3У1 – подлежит изъятию, разрешенное использование – земельные участки (территории) общего пользования		
521	454288,33	2234475,60
522	454290,24	2234471,07
523	454286,29	2234469,23

1	2	3
524	454284,45	2234473,66
521	454288,33	2234475,60
Площадь – 18,00 кв. метра		
Земельный участок, образуемый путем раздела земельного участка с кадастровым номером 61:28:0110101:5177, сохраняемого в измененных границах 61:28:0110101:5177:3У1 – подлежит изъятию, разрешенное использование – земельные участки (территории) общего пользования		
525	454351,57	2234507,20
526	454358,72	2234510,81
527	454363,09	2234501,20
528	454355,81	2234497,87
525	454351,57	2234507,20
Площадь – 83,00 кв. метра		
Земельные участки, образуемые путем раздела земельного участка с кадастровым номером 61:28:0600017:1794, сохраняемого в измененных границах 61:28:0600017:1794:3У1(1) – подлежит изъятию, разрешенное использование – земельные участки (территории) общего пользования		
542	454758,86	2234691,88
543	454752,34	2234684,53
544	454749,44	2234679,78
545	454748,60	2234674,99
546	454744,85	2234685,39
542	454758,86	2234691,88
Площадь – 62,71 кв. метра		
61:28:0600017:1794:3У1(2) – подлежит изъятию, разрешенное использование – земельные участки (территории) общего пользования		
547	454758,86	2234691,88
548	454765,49	2234694,95
549	454767,34	2234691,12
550	454760,67	2234688,02
547	454758,86	2234691,88
Площадь – 31,21 кв. метра		
61:28:0600017:1794:3У1(3) – подлежит изъятию, разрешенное использование – земельные участки (территории) общего пользования		
551	454819,86	2234720,15
552	454820,07	2234720,02
553	454821,56	2234716,57
554	454814,89	2234713,56
555	454813,26	2234717,09
551	454819,86	2234720,15
Площадь – 28,91 кв. метра		

1	2	3
Земельный участок, образуемый путем раздела земельного участка с кадастровым номером 61:28:0600017:13, сохраняемого в измененных границах		
61:28:0600017:13:ЗУ1 – подлежит изъятию, разрешенное использование – земельные участки (территории) общего пользования		
556	454844,97	2234726,10
557	454848,68	2234727,89
558	454850,36	2234723,37
559	454846,75	2234721,82
556	454844,97	2234726,10
Площадь – 19,00 кв. метра		
Земельные участки, образуемые путем раздела земельного участка с кадастровым номером 61:28:0600017:1796, сохраняемого в измененных границах		
61:28:0600017:1796:ЗУ1(1) – подлежит изъятию, разрешенное использование – земельные участки (территории) общего пользования		
560	455107,01	2234828,08
561	455175,22	2234840,88
562	455175,49	2234839,08
563	455166,50	2234837,64
564	455168,88	2234824,99
565	455087,07	2234812,32
566	455084,22	2234822,94
560	455107,01	2234828,08
Площадь – 1097,31 кв. метра		
61:28:0600017:1796:ЗУ1(2) – подлежит изъятию, разрешенное использование – земельные участки (территории) общего пользования		
567	455312,95	2234859,98
568	455320,95	2234840,18
569	455317,14	2234838,74
570	455314,81	2234844,89
571	455312,55	2234850,45
572	455311,44	2234853,19
573	455303,72	2234852,16
567	455312,95	2234859,98
Площадь – 98,49 кв. метра		
Земельный участок, образуемый путем раздела земельного участка с кадастровым номером 61:28:0600014:1259, сохраняемого в измененных границах		
61:28:0600014:1259:ЗУ1 – подлежит изъятию, разрешенное использование – автомобильный транспорт		

1	2	3
1360	466473,87	2240516,70
1361	466484,87	2240522,90
1362	466531,09	2240546,96
1363	466563,38	2240560,57
1364	466587,76	2240568,17
1365	466616,88	2240573,87
1366	466649,49	2240579,57
1367	466673,24	2240581,47
1368	466697,29	2240584,32
1369	466711,09	2240583,86
1370	466709,84	2240561,21
1371	466709,32	2240531,13
1372	466709,36	2240518,27
1373	466710,67	2240495,32
1374	466712,25	2240477,91
1375	466712,84	2240472,80
1376	466711,34	2240471,54
1377	466707,17	2240468,43
1378	466702,85	2240465,53
1379	466698,38	2240462,87
1380	466693,78	2240460,45
1381	466689,05	2240458,27
1382	466684,22	2240456,34
1383	466679,30	2240454,66
1384	466674,29	2240453,24
1385	466669,22	2240452,09
1386	466664,10	2240451,20
1387	466658,93	2240450,59
1388	466653,74	2240450,24
1389	466648,54	2240450,17
1390	466643,34	2240450,36
1391	466638,16	2240450,83
1392	466633,02	2240451,57
1393	466627,91	2240452,58
1394	466622,87	2240453,85
1395	466617,90	2240455,38
1396	466613,02	2240457,17
1397	466608,23	2240459,22
1398	466603,56	2240461,51
1399	466599,02	2240464,04
1400	466594,61	2240466,80
1401	466590,36	2240469,80

1	2	3
1402	466586,27	2240473,01
1403	466582,35	2240476,43
1404	466578,61	2240480,05
1405	466575,07	2240483,86
1406	466572,20	2240487,26
1407	466569,54	2240490,70
1408	466567,08	2240494,15
1409	466564,80	2240497,59
1410	466562,70	2240501,00
1411	466560,75	2240504,37
1412	466558,94	2240507,69
1413	466557,25	2240510,95
1414	466555,68	2240514,13
1415	466554,20	2240517,23
1416	466552,35	2240521,23
1417	466549,80	2240526,92
1418	466542,18	2240544,00
1418.1	466457,67	2240498,39
1418.2	466453,67	2240505,32
1360	466473,87	2240516,70
Площадь – 18 355,00 кв. метра		
Земельный участок, образуемый путем раздела земельного участка с кадастровым номером 61:28:0000000:22956, сохраняемого в измененных границах 61:28:0000000:22956:3У1 – подлежит изъятию, разрешенное использование – автомобильный транспорт		
1352	466473,87	2240516,70
1353	466473,48	2240525,47
1354	466473,45	2240526,24
1354.1	466449,51	2240512,54
1354.2	466453,67	2240505,32
1352	466473,87	2240516,70
Площадь – 214,00 кв. метра		
Земельный участок, образуемый путем раздела земельного участка с кадастровым номером 61:28:0600020:203, сохраняемого в измененных границах 61:28:0600020:203:3У1 – подлежит изъятию, разрешенное использование – автомобильный транспорт		
1455	466728,77	2240714,14
1456	466684,78	2240700,17
1457	466512,20	2240625,00
1458	466511,74	2240630,12
1459	466721,10	2240718,34

1	2	3
1460	466716,17	2240733,29
1461	466639,98	2240710,02
1462	466522,00	2240655,89
1463	466522,84	2240658,32
1464	466527,40	2240670,72
1465	466530,22	2240675,57
1466	466533,66	2240681,03
1467	466540,33	2240689,59
1468	466539,61	2240705,55
1469	466541,47	2240707,47
1470	466545,39	2240711,10
1471	466549,50	2240714,52
1472	466550,68	2240715,43
1473	466551,87	2240716,32
1474	466553,06	2240717,19
1475	466554,26	2240718,04
1476	466555,45	2240718,86
1477	466556,65	2240719,66
1478	466557,84	2240720,44
1479	466559,04	2240721,19
1480	466560,23	2240721,93
1481	466561,42	2240722,64
1482	466562,60	2240723,33
1483	466563,79	2240724,01
1484	466564,97	2240724,66
1485	466566,14	2240725,30
1486	466567,31	2240725,92
1487	466568,47	2240726,52
1488	466569,63	2240727,11
1489	466570,79	2240727,68
1490	466571,93	2240728,23
1491	466573,07	2240728,77
1492	466574,20	2240729,30
1493	466575,32	2240729,81
1494	466576,44	2240730,31
1495	466577,54	2240730,80
1496	466578,64	2240731,28
1497	466579,73	2240731,74
1498	466580,81	2240732,20
1499	466581,88	2240732,64
1500	466582,94	2240733,08
1501	466583,99	2240733,50

1	2	3
1502	466585,03	2240733,92
1503	466586,06	2240734,33
1504	466587,08	2240734,73
1505	466588,09	2240735,12
1506	466589,09	2240735,51
1507	466590,07	2240735,89
1508	466591,05	2240736,26
1509	466592,02	2240736,63
1510	466592,97	2240736,99
1511	466593,91	2240737,35
1512	466736,75	2240791,76
1513	466730,15	2240722,73
1455	466728,77	2240714,14
Площадь – 10 706,00 кв. метра		
Земельный участок, образуемый путем раздела земельного участка с кадастровым номером 61:28:0600020:200, сохраняемого в измененных границах		
61:28:0600020:200:3У1 – подлежит изъятию, разрешенное использование – автомобильный транспорт		
1514	466721,10	2240718,34
1515	466511,74	2240630,13
1516	466511,64	2240632,76
1517	466519,04	2240641,91
1518	466520,55	2240651,71
1519	466522,00	2240655,88
1520	466639,98	2240710,02
1521	466716,17	2240733,29
1514	466721,10	2240718,34
Площадь – 4 556,00 кв. метра		
Земельный участок, образуемый путем раздела земельного участка с кадастровым номером 61:28:0600014:1356, сохраняемого в измененных границах		
61:28:0600014:1356:3У1 – подлежит изъятию, разрешенное использование – автомобильный транспорт		
1522	466764,29	2240642,25
1523	466761,62	2240607,66
1524	466749,81	2240604,78
1525	466739,76	2240602,21
1526	466740,37	2240597,42
1527	466741,54	2240593,46
1528	466742,43	2240590,38
1529	466743,34	2240587,18
1530	466744,23	2240583,86

1	2	3
1531	466745,11	2240580,42
1532	466745,95	2240576,85
1533	466746,73	2240573,16
1534	466747,44	2240569,33
1535	466748,06	2240565,37
1536	466748,57	2240561,27
1537	466748,95	2240557,05
1538	466749,16	2240552,71
1539	466749,20	2240548,26
1540	466748,99	2240543,06
1541	466748,51	2240537,88
1542	466747,76	2240532,73
1543	466746,74	2240527,63
1544	466745,46	2240522,59
1545	466743,91	2240517,63
1546	466742,11	2240512,75
1547	466740,05	2240507,97
1548	466737,75	2240503,30
1549	466735,21	2240498,77
1550	466732,43	2240494,37
1551	466729,43	2240490,12
1552	466726,21	2240486,04
1553	466722,78	2240482,12
1554	466719,15	2240478,40
1555	466715,33	2240474,87
1556	466712,99	2240472,92
1557	466710,95	2240494,96
1558	466709,50	2240521,63
1559	466710,24	2240566,10
1560	466715,10	2240629,30
1522	466764,29	2240642,25
Площадь – 5 481,00 кв. метра		
Земельный участок, образуемый путем раздела земельного участка с кадастровым номером 61:28:0090205:311, сохраняемого в измененных границах		
61:28:0090205:311:3У1 – подлежит изъятию, разрешенное использование – автомобильный транспорт		
1561	466764,29	2240642,25
1562	466761,63	2240607,66
1563	466775,06	2240610,76
1564	466785,20	2240612,98
1565	466795,36	2240615,10



1	2	3
1566	466805,54	2240617,12
1567	466815,22	2240618,95
1568	466813,70	2240629,82
1569	466818,75	2240646,56
1570	466827,52	2240654,17
1571	466794,75	2240648,36
1572	466767,55	2240643,11
1561	466764,29	2240642,25
Площадь – 1 807,00 кв. метра		
Земельный участок, образуемый путем раздела земельного участка с кадастровым номером 61:28:0600020:1, сохраняемого в измененных границах 61:28:0600020:1:3У1 – подлежит изъятию, разрешенное использование – автомобильный транспорт		
1573	466728,77	2240714,14
1574	466730,15	2240722,73
1575	466736,75	2240791,75
1576	466758,03	2240799,85
1577	466764,85	2240802,58
1578	466771,50	2240805,69
1579	466777,97	2240809,18
1580	466781,54	2240901,73
1581	466784,11	2240937,48
1582	466773,26	2240942,96
1583	466774,13	2240962,94
1584	466785,86	2240967,35
1585	466787,13	2240998,98
1586	466795,69	2240998,60
1587	466783,73	2240731,59
1573	466728,77	2240714,14
Площадь – 6 049,00 кв. метра		
Земельный участок, образуемый путем раздела земельного участка с кадастровым номером 61:28:0600014:825, сохраняемого в измененных границах 61:28:0600014:825:3У1 – подлежит изъятию, разрешенное использование – автомобильный транспорт		
1640	466865,23	2240680,29
1641	466904,74	2240684,68
1642	466904,64	2240687,39
1643	466892,44	2240686,18
1644	466865,14	2240682,70
1640	466865,23	2240680,29
Площадь – 106,00 кв. метра		

1	2	3
Земельный участок, образуемый путем раздела земельного участка с кадастровым номером 61:28:0600020:530, сохраняемого в измененных границах		
61:28:0600020:530:ЗУ1 – подлежит изъятию, разрешенное использование – автомобильный транспорт		
1645	466820,64	2240937,37
1646	466820,71	2240940,59
1647	466821,40	2240965,19
1648	466830,40	2240960,50
1649	466829,54	2240940,52
1645	466820,64	2240937,37
Площадь – 215,00 кв. метра		
Земельные участки, образуемые путем раздела земельного участка с кадастровым номером 61:28:0090205:326, сохраняемого в измененных границах		
61:28:0090205:326:ЗУ1(1) – подлежит изъятию, разрешенное использование – земельные участки (территории) общего пользования		
1710	466953,57	2240662,73
1711	466954,18	2240653,22
1712	466939,20	2240652,28
1713	466938,62	2240660,94
1710	466953,57	2240662,73
Площадь – 136,77 кв. метра		
61:28:0090205:326:ЗУ1(2) – подлежит изъятию, разрешенное использование – земельные участки (территории) общего пользования		
1714	466898,16	2240656,10
1715	466900,86	2240649,98
1716	466898,72	2240648,71
1717	466888,11	2240642,44
1718	466882,90	2240654,28
1714	466898,16	2240656,10
Площадь – 144,30 кв. метра		
Этап 2		
Земельный участок, образуемый путем раздела земельного участка с кадастровым номером 61:28:0600017:968, сохраняемого в измененных границах		
61:28:0600017:968:ЗУ1 – подлежит изъятию, разрешенное использование – автомобильный транспорт		
656	457087,63	2234953,50
657	457096,59	2234957,60
658	457097,77	2234958,09

1	2	3
659	457096,34	2234953,49
660	457092,39	2234951,66
656	457087,63	2234953,50
Площадь – 28,00 кв. метра		
Этап 3		
Земельные участки, образуемые путем раздела земельного участка с кадастровым номером 61:28:0000000:22909, сохраняемого в измененных границах		
61:28:0000000:22909:ЗУ1(1) – подлежит изъятию, разрешенное использование – автомобильный транспорт		
1138	464883,46	2239601,40
1139	464883,99	2239605,23
1140	464884,47	2239607,23
1141	464895,56	2239614,20
1142	464897,91	2239613,73
1143	464901,62	2239612,49
1138	464883,46	2239601,40
Площадь – 78,91 кв. метра		
61:28:0000000:22909:ЗУ1(2) – подлежит изъятию, разрешенное использование – автомобильный транспорт		
1144	465172,51	2239776,63
1145	465165,72	2239772,57
1146	465166,26	2239774,55
1147	465170,16	2239777,14
1144	465172,51	2239776,63
Площадь – 9,66 кв. метра		
Земельный участок, образуемый путем раздела земельного участка с кадастровым номером 61:28:0600014:1510, сохраняемого в измененных границах		
61:28:0600014:1510:ЗУ1 – подлежит изъятию, разрешенное использование – автомобильный транспорт		
1152	465184,93	2239777,58
1153	465185,46	2239775,65
1154	465187,39	2239776,18
1155	465186,86	2239778,11
1152	465184,93	2239777,58
Площадь – 4,00 кв. метра		
Земельный участок, образуемый путем раздела земельного участка с кадастровым номером 61:28:0600014:1485, сохраняемого в измененных границах		
61:28:0600014:1485:ЗУ1 – подлежит изъятию, разрешенное использование – автомобильный транспорт		
1156	465192,12	2239788,31

1	2	3
1157	465190,19	2239787,79
1158	465190,34	2239787,27
1159	465190,72	2239785,86
1160	465192,65	2239786,38
1156	465192,12	2239788,31
Площадь – 4,00 кв. метра		
Земельный участок, образуемый путем раздела земельного участка с кадастровым номером 61:28:0600014:299, сохраняемого в измененных границах		
61:28:0600014:299:3У1 – подлежит изъятию, разрешенное использование – автомобильный транспорт		
1291	465960,88	2240203,20
1292	466001,07	2240226,57
1292.1	466028,31	2240242,33
1292.2	466024,82	2240248,37
1291	465960,88	2240203,20
Площадь – 270,00 кв. метра		
Этап 4		
Земельный участок, образуемый путем раздела земельного участка с кадастровым номером 61:28:0600014:299, сохраняемого в измененных границах		
61:28:0600014:299:3У2 – подлежит изъятию, разрешенное использование – автомобильный транспорт		
1293	466032,68	2240244,86
1294	466029,82	2240251,90
1294.1	466028,31	2240242,33
1294.2	466024,82	2240248,37
1293	466032,68	2240244,86
Площадь – 40,00 кв. метра		
Земельный участок, образуемый путем раздела земельного участка с кадастровым номером 61:28:0600014:451		
61:28:0600014:451:3У1 – подлежит изъятию, разрешенное использование – автомобильный транспорт		
1295	466097,80	2240299,94
1296	466029,82	2240251,90
1297	466032,69	2240244,86
1298	466034,16	2240245,71
1299	466103,04	2240286,77
1295	466097,80	2240299,94
Площадь – 882,00 кв. метра		
Земельный участок, образуемый путем раздела земельного участка с кадастровым номером 61:28:0600014:20, сохраняемого в измененных границах		

1	2	3
61:28:0600014:20:3У1 – подлежит изъятию, разрешенное использование – автомобильный транспорт		
1300	466097,80	2240299,94
1301	466103,04	2240286,78
1302	466106,45	2240288,80
1303	466170,54	2240326,54
1304	466166,57	2240336,71
1300	466097,80	2240299,94
Площадь – 971,00 кв. метра		
Земельный участок, образуемый путем раздела земельного участка с кадастровым номером 61:28:0600014:14, сохраняемого в измененных границах		
61:28:0600014:14:3У1 – подлежит изъятию, разрешенное использование – автомобильный транспорт		
1305	466304,25	2240404,72
1306	466270,81	2240383,33
1307	466257,28	2240375,86
1308	466181,25	2240332,84
1309	466170,54	2240326,55
1310	466166,57	2240336,71
1311	466305,85	2240423,28
1305	466304,25	2240404,72
Площадь – 2 162,00 кв. метра		
Земельный участок, образуемый путем раздела земельного участка с кадастровым номером 61:28:0000000:22909, сохраняемого в измененных границах		
61:28:0000000:22909:3У2 – подлежит изъятию, разрешенное использование – автомобильный транспорт		
1312	466306,01	2240453,99
1313	466343,27	2240481,41
1314	466338,99	2240482,10
1315	466319,57	2240471,18
1316	466317,53	2240469,91
1317	466302,65	2240458,97
1318	466268,00	2240437,40
1319	466264,65	2240428,25
1312	466306,01	2240453,99
Площадь – 497,00 кв. метра		
Земельный участок, образуемый путем раздела земельного участка с кадастровым номером 61:28:0600014:161, сохраняемого в измененных границах		
61:28:0600014:161:3У1 – подлежит изъятию, разрешенное использование – автомобильный транспорт		

1	2	3
1325	466304,25	2240404,72
1326	466305,85	2240423,28
1327	466354,97	2240448,12
1328	466354,01	2240436,57
1329	466338,61	2240426,71
1330	466336,85	2240420,51
1331	466340,35	2240414,79
1332	466319,74	2240401,62
1325	466304,25	2240404,72
Площадь – 1 050,00 кв. метра		
Земельный участок, образуемый путем раздела земельного участка с кадастровым номером 61:28:0600014:1565, сохраняемого в измененных границах 61:28:0600014:1565:3У1 – подлежит изъятию, разрешенное использование – автомобильный транспорт		
1333	466355,80	2240455,51
1334	466354,97	2240448,12
1335	466354,02	2240436,57
1336	466373,08	2240448,77
1337	466380,05	2240455,91
1338	466415,31	2240479,13
1339	466405,58	2240486,63
1333	466355,80	2240455,51
Внутренний контур		
1340	466387,10	2240472,42
1341	466387,76	2240470,53
1342	466386,28	2240470,01
1343	466385,62	2240471,90
1340	466387,10	2240472,42
Площадь – 866,00 кв. метра		
Земельный участок, образуемый путем раздела земельного участка с кадастровым номером 61:28:0000000:35, сохраняемого в измененных границах 61:28:0000000:35:3У1 – подлежит изъятию, разрешенное использование – автомобильный транспорт		
1344	466387,10	2240472,42
1345	466385,62	2240471,90
1346	466386,28	2240470,01
1347	466387,76	2240470,53
1344	466387,10	2240472,42
Площадь – 3,00 кв. метра		
Земельный участок, образуемый путем раздела земельного участка с кадастровым номером		

1	2	3
61:28:0000000:22956, сохраняемого в измененных границах		
61:28:0000000:22956:3У1 – подлежит изъятию, разрешенное использование – автомобильный транспорт		
1355	466420,10	2240495,70
1356	466417,92	2240494,34
1357	466418,51	2240481,23
1358	466437,07	2240493,46
1359	466444,98	2240500,42
1359.1	466449,51	2240512,54
1359.2	466453,67	2240505,32
1355	466420,10	2240495,70
Площадь – 389,00 кв. метра		
Земельный участок, образуемый путем раздела земельного участка с кадастровым номером 61:28:0600014:1259, сохраняемого в измененных границах		
61:28:0600014:1259:3У2 – подлежит изъятию, разрешенное использование – автомобильный транспорт		
1419	466441,17	2240489,49
1420	466437,07	2240493,46
1421	466444,98	2240500,42
1421.1	466453,67	2240505,32
1421.2	466484,87	2240522,90
1419	466441,17	2240489,49
Площадь – 143,00 кв. метра		
Земельный участок, образуемый путем раздела земельного участка с кадастровым номером 61:28:0600020:681, сохраняемого в измененных границах		
61:28:0600020:681:3У1 – подлежит изъятию, разрешенное использование – автомобильный транспорт		
1650	467032,98	2240697,40
1651	467032,94	2240699,03
1652	467048,32	2240698,97
1653	467048,28	2240697,40
1654	467048,27	2240697,40
1650	467032,98	2240697,40
Площадь – 25,00 кв. метра		
Земельный участок, образуемый путем раздела земельного участка с кадастровым номером 61:28:0600020:1, сохраняемого в измененных границах		
61:28:0600020:1:3У2 – подлежит изъятию, разрешенное использование – автомобильный транспорт		
1655	467211,06	2240681,82
1656	467209,88	2240673,75

1	2	3
1657	467113,13	2240686,68
1658	467048,10	2240691,45
1659	467048,33	2240698,97
1660	467067,16	2240698,89
1661	467087,18	2240697,73
1662	467106,46	2240695,71
1663	467125,58	2240694,30
1664	467147,31	2240692,24
1665	467162,00	2240690,99
1666	467179,09	2240687,86
1667	467200,62	2240684,83
1655	467211,06	2240681,82
Площадь – 1 519,00 кв. метра		

Для организации строительства линейного объекта образуется 79 контуров границы публичного сервитута, необходимого для временного занятия земель для складирования строительных и иных материалов, размещения временных или вспомогательных сооружений.

Перечень земельных участков, полностью или частично попадающих в границы публичного сервитута, приведен в таблице № 7.



Таблица № 7

№ п/п	Номер устанавливаемого публичного сервитута	Кадастровый номер земельного участка / / квартала	Категория земель	Общая площадь (кв. метров)	Площадь в границах публичного сервитута для организации строительства (кв. метров)
1	2	3	4	5	6
Этап 1					
1.	ПС 2.1	61:28:0600019:136	земли населенных пунктов	4 185	99
		61:28:0600019	–	–	7 956
		61:28:0600019:5 (единое землепользование 61:28:0600019:1)	для сельскохозяйственного производства	42 220 000	10 205
2.	ПС 2.2	61:28:0600019:4 (единое землепользование 61:28:0600019:1)	для сельскохозяйственного производства	42 220 000	58
		61:28:0600019	–	–	12
3.	ПС 2.3	61:28:0600019:4 (единое землепользование 61:28:0600019:1)	для сельскохозяйственного производства	42 220 000	98
		61:28:0600019	–	–	51
4.	ПС 2.4.1	61:28:0600019 61:28:0110101	–	–	649

1	2	3	4	5	6
5.	ПС 2.4	61:28:0600019, 61:28:0110101	–	–	1 589
		61:28:0110101:192 (единое землепользование 61:28:0110101:165)	земли населенных пунктов	551 691	10 560
		61:28:0600019:37 (единое землепользование 61:28:0600019:18)	земли промышленности*	294	2
		61:28:0110101	–	–	148
		61:28:0110101:1201	земли населенных пунктов	233	37
		61:28:0110101:4853	земли населенных пунктов	416	103
		61:28:0110101:128	земли населенных пунктов	300	20
		61:28:0110101:244	земли населенных пунктов	28 476	700
		6.	ПС 2.6	61:28:0110101	–
61:28:0110101:1322	земли населенных пунктов			9 493	362
7.	ПС 2.7	61:28:0110101	–	–	67
		61:28:0110101:1323	земли населенных пунктов	5 023	305
8.	ПС 2.8	61:28:0110101	–	–	283
9.	ПС 2.9		–	–	70

1	2	3	4	5	6
10.	ПС 2.10		–	–	94
11.	ПС 2.11	61:28:0110101	–	–	61
		61:28:0110101:4799	земли населенных пунктов	5 023	11
12.	ПС 2.12	61:28:0110101	–	–	52
13.	ПС 2.13	61:28:0110101:6169	земли населенных пунктов	717	6
14.	ПС 2.14	61:28:0000000:21295 (19)	земли населенных пунктов	10 012	8
		61:28:0110101	–	–	6
15.	ПС 2.15	61:28:0000000:21295 (19)	земли населенных пунктов	10 012	120
		61:28:0110101	–	–	84
16.	ПС 2.16	61:28:0000000:21295 (19)	земли населенных пунктов	10 012	3
		61:28:0110101	–	–	12
17.	ПС 2.17	61:28:0110101:152	земли населенных пунктов	1 136	117
		61:28:0110101	–	–	436
18.	ПС 2.18	61:28:0110101	–	–	282
		61:28:0110101:151	земли населенных пунктов	662	9
		61:28:0110101:152	земли населенных пунктов	1 136	25
19.	ПС 2.19	61:28:0110101	–	–	3 506
		61:28:0110101:1172	земли населенных пунктов	500	44

1	2	3	4	5	6
		61:28:0110101:5748	земли населенных пунктов	381	15
20.	ПС 2.20	61:28:0110101:5857 (4)	земли населенных пунктов	15 439	731
		61:28:0110101:6257	земли населенных пунктов	17 932	2 345
		61:28:0110101:5857 (1)	земли населенных пунктов	15 439	575
21.	ПС 2.21	61:28:0110101:244	земли населенных пунктов	28 476	18
		61:28:0110101	–	–	791
		61:28:0110101:5601	земли населенных пунктов	1 138	5
22.	ПС 2.22	61:28:0110101:6148	земли населенных пунктов	15 086	577
		61:28:0110101:6256	земли населенных пунктов	704	564
		61:28:0110101	–	–	66
23.	ПС 2.23	61:28:0600017:1794	земли сельскохозяйственного назначения	28 358	439
24.	ПС 2.24	61:28:0600017:1776	земли населенных пунктов	12 999	40
25.	ПС 2.25	61:28:0600017:1776	земли населенных пунктов	12 999	155
26.	ПС 2.26	61:28:0600017:1794	земли сельскохозяйственного	28 358	1558

1	2	3	4	5	6
			назначения		
		61:28:0600017:1796	земли населённых пунктов	25 961	356
27.	ПС 2.27	61:28:0600017	–		47
28.	ПС 2.28	61:28:0600017:1796	земли населенных пунктов	25 961	346
29.	ПС 2.68	61:28:0600020:203(9)	земли сельскохозяйственного назначения	80 090 123	1650
		61:28:0600020:200(69)	земли сельскохозяйственного назначения	2 330 997	164
30.	ПС 2.69	61:28:0600020:10 (единое землепользование 61:28:0600020:1)	земли сельскохозяйственного назначения	281 875	375
31.	ПС 2.70	61:28:0600020:530	земли сельскохозяйственного назначения	2 848 345	466
		61:28:0600014:825	земли промышленности*	3 332	393
		61:28:0600020	–	–	2
32	ПС 2.71	61:28:0600020:530	земли сельскохозяйственного назначения	2 848 345	9083
33	ПС 2.29	61:28:0600017:967	земли сельскохозяйственного назначения	107 105	171

1	2	3	4	5	6
34.	ПС 2.30	61:28:0600017	–	–	393
35.	ПС 2.31		–	–	63
36.	ПС 2.32		–	–	258
37.	ПС 2.33		–	–	202
38.	ПС 2.34		–	–	414
39.	ПС 2.35		–	–	380
40.	ПС 2.36	61:28:0600017	–	–	920
		61:28:0600017:968	земли сельскохозяйственного назначения	36 676	243
41.	ПС2.37	61:28:0600017:8 (единое землепользование 61:28:0600020:1 61:28:0000000:1)	земли промышленности*	2 590 000	413
42.	ПС 2.38	61:28:0600017	–	–	643
43.	ПС 2.39	61:28:0600017:8 (единое землепользование 61:28:0000000:1)	земли промышленности*	2 590 000	81
44.	ПС 2.40	61:28:0600017:8 (единое землепользование 61:28:0000000:1)	земли промышленности*	2 590 000	122
45.	ПС2.41	61:28:0600017:8 (единое землепользование 61:28:0000000:1)	земли промышленности*	2 590 000	77

1	2	3	4	5	6
46.	ПС 2.42	61:28:0600017:8 (единое землепользование 61:28:0000000:1)	земли промышленности*	2 590 000	317
47.	ПС 2.43	61:28:0600017:8 (единое землепользование 61:28:0000000:1)	земли промышленности*	2 590 000	70
48.	ПС 2.44	61:28:0600017:8 (единое землепользование 61:28:0000000:1)	земли промышленности*	2 590 000	70
49.	ПС 2.45	61:28:0600017:8 (единое землепользование 61:28:0000000:1)	земли промышленности*	2 590 000	234
		61:28:0600017	–	–	357
50.	ПС 2.46	61:28:0600017:8 (единое землепользование 61:28:0000000:1)	земли промышленности*	2 590 000	156
		61:28:0600017	–	–	125
51.	ПС 2.47	61:28:0600017	–	–	119
52.	ПС 2.48		–	–	75
53.	ПС 2.49		–	–	73
54.	ПС 2.50		–	–	386
55.	ПС 2.51		–	–	413
56.	ПС 2.52	61:28:0600017:8	земли промышленности*	2 590 000	18

1	2	3	4	5	6
		(единое землепользование 61:28:0000000:1)			
57.	ПС 2.53	61:28:0600017:8 (единое землепользование 61:28:0000000:1)	земли промышленности*	2 590 000	11
Этап 3					
58.	ПС 2.54	61:28:0600017:8 (единое землепользование 61:28:0000000:1)	земли промышленности*	2 590 000	197
59.	ПС 2.55	61:28:0600017:8 (единое землепользование 61:28:0000000:1)	земли промышленности*	2 590 000	260
60.	ПС 2.56	61:28:0600017:8 (единое землепользование 61:28:0000000:1)	земли промышленности*	2 590 000	413
61.	ПС 2.57	61:28:0600017:8 (единое землепользование 61:28:0000000:1)	земли промышленности*	2 590 000	197
62.	ПС 2.58	61:28:0600017	—	—	148
63.	ПС 2.59		—	—	114
64.	ПС 2.60		—	—	98
65.	ПС 2.61		—	—	26



1	2	3	4	5	6
66.	ПС 2.62	61:28:0600028	–	–	52
		61:28:0000000:23478 (44)	земли сельскохозяйственного назначения	1 053 354	136
		61:28:0000000:22909 (4)	земли сельскохозяйственного назначения	20 478	243
		61:28:0600028	–	–	130
67.	ПС 2.63	61:28:0000000:23478 (44)	земли сельскохозяйственного назначения	1 053 354	2933
		61:28:0000000:22909(4 )	земли сельскохозяйственного назначения	20 478	3265
		61:28:0600014:89	земли сельскохозяйственного назначения	44 980	208
		61:28:0600028	–	–	92
68.	ПС 2.64	61:28:0600014:75 (единое землепользование 61:28:0600014:276)	земли сельскохозяйственного назначения	45 000	109
		61:28:0600014:1510 (4)	земли промышленности*	16	4
		61:28:0600028	–	–	77
Этап 4					
69.	ПС 2.65	61:28:0600014:84 (единое	земли сельскохозяйственного	45 000	41

1	2	3	4	5	6
		землепользование 61:28:0600014:14)	назначения		
		61:28:0600014:124 (единое землепользование 61:28:0600014:161)	земли сельскохозяйственного назначения	45 000	8
70.	ПС 2.65	61:28:0600028	–	–	5
71.	ПС 2.67	61:28:0600028 61:28:0600020	–	–	110
		61:28:0000000:22909 (1)	земли сельскохозяйственного назначения	20 478	46
72.	ПС 2.72	61:28:0600020:530	земли сельскохозяйственного назначения	2 848 345	8 458
73.	ПС 2.73	61:28:0090205	–	–	727
74.	ПС 2.74	61:28:0600020:236 (единое землепользование 61:28:0600020:1)	земли сельскохозяйственного назначения	281 875	411
75.	ПС 2.75	61:28:0090204	–	–	27
76.	ПС 2.76	61:28:0090204:89	земли населенных пунктов	990	8
		61:28:0090204	–	–	301
77.	ПС 2.77	61:28:0090204	–	–	93
78.	ПС 2.78	61:28:0600020	–	–	243
79.	ПС 2.79		–	–	6 073

Каталог координат поворотных точек границ публичного сервитута, необходимого для организации строительства линейного объекта, приведен в таблице № 8.

Таблица № 8

№ точки	X	Y
1	2	3
Публичный сервитут ПС 2.1		
1	453005,74	2233890,13
2	453040,14	2233893,32
3	453098,62	2233900,19
4	453099,86	2233889,54
5	453034,96	2233879,55
6	453006,25	2233875,24
7	452983,42	2233872,66
8	452936,61	2233868,01
9	452918,73	2233866,66
10	452898,16	2233865,37
11	452879,12	2233864,64
12	452850,78	2233862,00
13	452807,69	2233859,54
14	452798,86	2233858,44
15	452788,35	2233858,34
16	452761,27	2233855,93
17	452699,09	2233848,05
18	452678,40	2233847,27
19	452658,77	2233844,58
20	452619,41	2233840,79
21	452585,28	2233839,69
22	452560,13	2233838,54
23	452539,81	2233841,68
24	452521,35	2233840,84
25	452486,61	2233840,72
26	452485,80	2233840,64
27	452420,18	2233838,37
28	452388,07	2233837,38
29	452357,70	2233836,55
30	452341,17	2233835,59
31	452318,47	2233834,00
32	452299,73	2233832,76
33	452285,75	2233828,25
34	452161,63	2233824,56

1	2	3
35	452094,23	2233822,00
36	451895,69	2233816,50
37	451892,88	2233821,78
38	451879,39	2233821,52
39	451876,56	2233815,97
40	451742,40	2233812,25
41	451723,37	2233811,89
42	451697,95	2233812,51
43	451675,45	2233813,21
44	451667,99	2233813,42
45	451652,92	2233813,35
46	451633,22	2233812,83
47	451615,14	2233811,55
48	451596,07	2233809,50
49	451424,16	2233806,28
50	451419,40	2233806,12
51	451419,48	2233804,80
52	451411,35	2233804,46
53	451411,04	2233813,85
54	451423,95	2233814,28
55	451595,57	2233817,49
56	451614,43	2233819,52
57	451632,83	2233820,82
58	451652,80	2233821,35
59	451668,08	2233821,42
60	451675,69	2233821,21
61	451698,17	2233820,51
62	451723,39	2233819,89
63	451742,21	2233820,25
64	451792,52	2233821,64
65	451871,59	2233823,84
66	451874,44	2233829,43
67	451897,64	2233829,87
68	451900,42	2233824,63
69	452093,97	2233830,00
70	452161,36	2233832,56
71	452284,38	2233836,21
72	452298,21	2233840,68
73	452317,93	2233841,98
74	452340,66	2233843,57
75	452357,36	2233844,54
76	452387,84	2233845,38

1	2	3
77	452419,92	2233846,37
78	452485,27	2233848,63
79	452486,20	2233848,72
80	452521,15	2233848,84
81	452540,26	2233849,71
82	452566,47	2233850,73
83	452878,31	2233878,30
84	452970,63	2233886,87
85	452964,78	2233948,21
86	452963,68	2233959,85
87	452973,60	2233961,05
88	452974,73	2233949,16
89	452995,33	2233951,12
90	452997,08	2233948,67
91	453002,08	2233948,75
92	453002,22	2233938,81
93	453005,75	2233890,13
1	453005,74	2233890,13
Внутренняя граница		
93.1	452995,78	2233889,2
93.2	452991,99	2233938,57
93.3	452990,53	2233940,62
93.4	452975,68	2233939,2
93.5	452980,59	2233887,79
93.1	452995,78	2233889,2
Площадь – 18 260 кв. метров		
Публичный сервитут ПС 2.2		
99	452977,44	2233815,52
100	452987,39	2233816,47
101	452986,73	2233823,46
102	452976,79	2233822,36
99	452977,44	2233815,52
Площадь – 70 кв. метров		
Публичный сервитут ПС 2.3		
103	453058,74	2233820,33
104	453057,74	2233831,98
105	453049,20	2233830,36
106	453043,91	2233829,78
107	453044,69	2233821,82
108	453048,78	2233819,38
103	453058,74	2233820,33
Площадь – 149 кв. метров		

1	2	3
Публичный сервитут ПС 2.4.1		
241	453180,67	2233859,24
242	453181,35	2233853,6
243	453161,07	2233846,98
244	453149,14	2233843,63
245	453127,31	2233837,13
246	453101,68	2233831,09
247	453095,54	2233839,14
248	453118,26	2233843,44
249	453159,01	2233853,77
241	453180,67	2233859,24
Площадь – 649 кв. метров		
Публичный сервитут ПС 2.4		
109	454062,00	2234369,60
110	454037,47	2234357,80
111	454006,11	2234341,95
112	453940,13	2234310,07
113	453905,18	2234292,62
114	453889,69	2234284,48
115	453889,82	2234284,19
116	453884,79	2234281,42
117	453884,59	2234281,80
118	453881,36	2234280,10
119	453883,27	2234267,87
120	453875,94	2234262,95
121	453874,99	2234262,31
122	453869,78	2234266,93
123	453867,91	2234269,08
124	453865,89	2234269,94
125	453863,69	2234269,89
126	453855,44	2234266,21
127	453827,40	2234247,96
128	453796,70	2234227,98
129	453767,25	2234205,94
130	453678,21	2234139,29
131	453677,41	2234140,76
132	453673,75	2234138,10
133	453670,95	2234138,60
134	453656,50	2234128,20
135	453655,35	2234130,19
136	453645,56	2234123,24
137	453644,48	2234123,00

1	2	3
138	453631,69	2234115,16
139	453632,65	2234113,59
140	453630,80	2234112,01
141	453627,52	2234106,10
142	453627,41	2234104,53
143	453628,98	2234103,61
144	453629,21	2234101,28
145	453627,94	2234100,52
146	453627,58	2234100,61
147	453647,20	2234085,39
148	453634,49	2234073,53
149	453626,60	2234087,95
150	453622,91	2234097,49
151	453621,85	2234096,78
152	453622,38	2234095,45
153	453621,57	2234090,84
154	453619,18	2234089,65
155	453616,21	2234093,02
156	453612,50	2234099,04
157	453608,21	2234096,40
158	453612,02	2234090,22
159	453456,31	2233986,28
160	453436,49	2233972,61
161	453442,23	2233962,41
162	453372,90	2233918,23
163	453357,76	2233918,32
164	453352,04	2233914,38
165	453319,42	2233891,88
166	453311,43	2233887,94
167	453304,05	2233884,30
168	453314,78	2233876,91
169	453315,91	2233876,13
170	453316,54	2233875,61
171	453347,33	2233898,69
172	453391,55	2233921,07
173	453447,50	2233956,74
174	453523,21	2234016,94
175	453538,80	2234000,23
176	453541,72	2234002,95
177	453526,35	2234019,44
178	453533,64	2234025,23
179	453603,40	2234074,63

1	2	3
180	453607,00	2234068,19
181	453613,60	2234071,88
182	453633,63	2234058,91
183	453658,04	2234081,68
184	453744,18	2234140,67
185	453787,33	2234190,03
186	453854,68	2234230,53
187	453870,09	2234203,79
188	453878,67	2234208,80
189	453863,24	2234235,63
190	453877,73	2234244,37
191	453898,05	2234246,33
192	453897,07	2234256,49
193	453884,94	2234255,31
194	453891,10	2234267,63
195	453887,66	2234272,89
196	453915,16	2234286,97
197	453944,69	2234302,16
198	453982,74	2234321,72
199	454023,53	2234343,05
200	454024,98	2234340,29
201	454041,16	2234348,84
202	454039,81	2234351,60
203	454078,01	2234371,72
204	454077,34	2234372,63
205	454075,47	2234373,78
206	454073,27	2234374,27
207	454071,14	2234374,17
109	454062,00	2234369,60
Внутренняя граница		
208	453753,45	2234187,99
209	453762,42	2234194,70
210	453786,13	2234212,55
211	453800,88	2234221,52
212	453812,79	2234230,09
213	453825,74	2234238,65
214	453840,67	2234247,83
215	453846,97	2234237,75
216	453780,71	2234197,95
217	453765,10	2234180,23
208	453753,45	2234187,99
Внутренняя граница		



1	2	3
218	453758,44	2234172,65
219	453737,24	2234148,58
220	453654,88	2234092,15
221	453640,03	2234101,49
222	453637,51	2234106,85
223	453633,03	2234112,83
224	453637,68	2234116,22
225	453643,50	2234120,34
226	453647,26	2234120,66
227	453657,26	2234127,27
228	453671,32	2234137,70
229	453678,39	2234128,63
230	453696,80	2234142,64
231	453700,84	2234135,41
232	453709,57	2234140,29
233	453706,65	2234145,51
234	453713,10	2234150,34
235	453711,01	2234153,07
236	453719,07	2234159,40
237	453723,05	2234152,27
238	453731,78	2234157,15
239	453726,06	2234167,49
240	453744,95	2234181,63
218	453758,44	2234172,65
Площадь – 13 159 кв. метров		
Публичный сервитут ПС 2.6		
268	453220,09	2233914,24
269	453257,58	2233925,91
270	453282,94	2233942,77
271	453300,28	2233951,26
272	453329,36	2233965,46
273	453330,25	2233963,69
274	453311,44	2233954,71
275	453308,87	2233953,57
276	453303,34	2233951,11
277	453294,39	2233947,28
278	453289,58	2233944,91
279	453281,54	2233940,60
280	453272,79	2233935,06
281	453264,70	2233929,05
282	453263,47	2233927,32
283	453258,67	2233923,08

1	2	3
284	453258,55	2233923,03
285	453220,82	2233912,01
286	453209,33	2233908,66
287	453204,51	2233923,35
288	453215,98	2233926,81
268	453220,09	2233914,24
Площадь – 412 кв. метров		
Публичный сервитут ПС 2.7		
289	453449,93	2234029,34
290	453451,78	2234026,95
291	453362,70	2233975,29
292	453352,81	2233974,92
293	453340,23	2233968,56
294	453339,30	2233970,38
295	453351,12	2233977,57
296	453361,67	2233978,16
289	453449,93	2234029,34
Площадь – 372 кв. метра		
Публичный сервитут ПС 2.8		
297	453601,95	2234136,34
298	453601,32	2234129,83
299	453592,33	2234123,62
300	453578,58	2234113,55
301	453571,98	2234125,36
302	453575,03	2234127,57
303	453580,55	2234130,58
304	453583,34	2234125,54
305	453592,83	2234132,11
306	453600,44	2234140,74
297	453601,95	2234136,34
Площадь – 283 кв. метра		
Публичный сервитут ПС 2.9		
307	453601,09	2234141,85
308	453600,04	2234143,93
309	453608,19	2234153,53
310	453610,80	2234154,32
311	453612,46	2234150,60
312	453609,33	2234149,44
313	453610,88	2234145,38
307	453601,09	2234141,85
Площадь – 70 кв. метров		
Публичный сервитут ПС 2.10		

1	2	3
314	453613,35	2234150,23
315	453616,16	2234151,83
316	453617,07	2234150,46
317	453619,18	2234151,73
318	453631,99	2234147,46
319	453625,22	2234143,43
320	453614,94	2234145,23
314	453613,35	2234150,23
Площадь – 94 кв. метров		
Публичный сервитут ПС 2.11		
321	453659,72	2234166,95
322	453655,18	2234174,06
323	453648,19	2234170,07
324	453653,25	2234162,15
321	453659,72	2234166,95
Площадь – 72 кв. метра		
Публичный сервитут ПС 2.12		
325	453671,51	2234193,98
326	453667,09	2234191,55
327	453671,44	2234183,81
328	453669,04	2234182,47
329	453671,53	2234178,01
330	453674,35	2234188,89
325	453671,51	2234193,98
Площадь – 52 кв. метра		
Публичный сервитут ПС 2.13		
331	453682,03	2234189,77
332	453684,58	2234185,92
333	453685,72	2234186,66
334	453683,18	2234190,54
331	453682,03	2234189,77
Площадь – 6 кв. метров		
Публичный сервитут ПС 2.14		
335	453703,69	2234208,51
336	453702,89	2234209,93
337	453696,70	2234205,85
338	453695,81	2234205,26
339	453696,68	2234203,81
335	453703,69	2234208,51
Площадь – 14 кв. метров		
Публичный сервитут ПС 2.15		
343	453709,32	2234213,86

1	2	3
344	453710,34	2234212,96
345	453725,31	2234222,98
346	453743,71	2234234,46
347	453767,08	2234250,73
348	453787,89	2234265,22
349	453791,96	2234267,83
350	453788,64	2234268,58
351	453773,87	2234258,60
352	453761,29	2234249,84
353	453754,56	2234245,53
354	453750,74	2234242,83
355	453751,28	2234241,82
356	453717,09	2234219,29
343	453709,32	2234213,86
Площадь – 204 кв. метра		
Публичный сервитут ПС 2.16		
357	453820,28	2234286,07
358	453815,15	2234283,24
359	453814,35	2234282,17
360	453812,89	2234281,24
361	453811,80	2234283,14
362	453819,60	2234287,31
357	453820,28	2234286,07
Площадь – 15 кв. метров		
Публичный сервитут ПС 2.17		
363	453877,36	2234314,77
364	453874,70	2234319,36
365	453866,00	2234314,45
366	453868,54	2234309,95
367	453865,49	2234307,89
368	453860,76	2234305,08
369	453856,42	2234302,85
370	453850,45	2234299,34
371	453845,35	2234296,31
372	453840,92	2234304,24
373	453832,19	2234299,36
374	453834,36	2234295,48
375	453818,88	2234303,01
376	453814,93	2234298,06
377	453817,23	2234293,62
378	453819,69	2234290,25
379	453822,97	2234292,13

1	2	3
380	453825,07	2234288,71
381	453827,78	2234285,87
382	453830,11	2234284,97
383	453832,49	2234284,96
384	453867,04	2234304,17
385	453879,78	2234310,31
363	453877,36	2234314,77
Площадь – 553 кв. метра		
Публичный сервитут ПС 2.18		
386	453926,08	2234343,19
387	453929,14	2234337,82
388	453927,32	2234333,22
389	453914,32	2234326,95
390	453912,42	2234326,04
391	453903,78	2234341,33
392	453909,01	2234344,28
393	453917,90	2234348,28
394	453922,01	2234340,93
386	453926,08	2234343,19
Площадь – 316 кв. метров		
Публичный сервитут ПС 2.19		
395	454184,02	2234480,06
396	454184,09	2234479,70
397	454174,97	2234475,58
398	454176,32	2234472,76
399	454168,32	2234468,92
400	454162,23	2234460,05
401	454128,11	2234443,62
402	454113,77	2234437,89
403	454103,83	2234436,78
404	454104,36	2234431,96
405	454076,00	2234418,02
406	454073,02	2234423,35
407	454063,98	2234419,04
408	454058,43	2234415,68
409	454055,91	2234414,47
410	454049,61	2234412,20
411	454043,91	2234403,85
412	454035,45	2234404,66
413	454031,26	2234430,14
414	454027,33	2234429,40
415	454031,40	2234405,04

1	2	3
416	454030,32	2234405,14
417	454018,34	2234413,58
418	454013,66	2234414,15
419	454008,67	2234406,37
420	454015,95	2234397,57
421	454018,30	2234389,20
422	454015,42	2234387,79
423	454007,19	2234383,74
424	454009,26	2234379,53
425	453953,78	2234352,34
426	453950,79	2234357,62
427	453932,33	2234347,47
428	453931,98	2234348,06
429	453930,53	2234347,39
430	453933,17	2234342,70
431	453935,93	2234344,24
432	453937,71	2234340,31
433	453939,00	2234340,22
434	453944,37	2234341,05
435	453944,03	2234343,53
436	453946,81	2234345,00
437	453948,38	2234343,01
438	454029,34	2234382,68
439	454029,36	2234384,66
440	454031,83	2234385,91
441	454033,06	2234384,50
442	454035,36	2234385,63
443	454035,76	2234387,26
444	454033,33	2234388,43
445	454034,00	2234391,37
446	454036,47	2234391,70
447	454036,21	2234393,66
448	454046,17	2234395,00
449	454046,89	2234397,77
450	454049,41	2234397,94
451	454050,27	2234396,79
452	454053,20	2234396,63
453	454055,23	2234397,48
454	454056,65	2234396,06
455	454183,13	2234458,03
456	454183,09	2234459,30
457	454184,33	2234459,88

1	2	3
458	454185,20	2234459,00
459	454186,65	2234459,65
460	454187,59	2234464,36
461	454187,04	2234465,47
462	454187,51	2234467,19
463	454188,19	2234467,38
464	454188,29	2234467,90
395	454184,02	2234480,06
Площадь – 3 565 кв. метров		
Публичный сервитут ПС 2.21		
465	454097,35	2234372,12
466	454093,71	2234378,16
467	454090,92	2234383,49
468	454094,97	2234385,42
469	454095,98	2234385,91
470	454096,28	2234385,22
471	454102,18	2234388,07
472	454101,86	2234388,77
473	454104,73	2234390,16
474	454143,29	2234409,15
475	454169,48	2234421,82
476	454195,65	2234434,37
477	454203,82	2234438,65
478	454205,05	2234435,61
479	454184,04	2234424,98
480	454162,61	2234414,55
481	454145,09	2234406,40
482	454121,61	2234395,25
483	454119,64	2234394,22
484	454121,14	2234380,77
485	454100,61	2234371,69
486	454100,06	2234367,99
487	454099,10	2234368,14
488	454092,34	2234364,45
489	454085,93	2234360,96
490	454081,34	2234367,20
491	454085,94	2234366,21
492	454086,28	2234365,53
465	454097,35	2234372,12
Площадь – 814 кв. метров		
Публичный сервитут ПС 2.20		
493	454193,15	2234483,86

1	2	3
494	454202,73	2234474,64
495	454276,79	2234511,63
496	454280,16	2234504,30
497	454375,95	2234550,62
498	454404,40	2234564,38
499	454528,35	2234624,32
500	454607,76	2234662,72
501	454590,20	2234662,56
502	454354,99	2234548,81
503	454349,48	2234558,67
504	454340,72	2234553,84
505	454345,43	2234545,30
506	454287,25	2234517,17
507	454278,11	2234521,22
508	454203,84	2234484,68
509	454200,96	2234487,44
493	454193,15	2234483,86
Площадь – 3 561 кв. метр		
Публичный сервитут ПС 2.22		
510	454640,92	2234630,80
511	454641,94	2234628,65
512	454650,26	2234624,56
513	454690,67	2234642,37
514	454695,29	2234641,16
515	454700,95	2234644,00
516	454714,59	2234640,22
517	454733,88	2234648,39
518	454730,89	2234655,86
519	454723,46	2234652,77
520	454718,13	2234667,52
510	454640,92	2234630,80
Площадь – 1 207 кв. метров		
Публичный сервитут ПС 2.23		
521	454771,33	2234697,65
522	454775,22	2234693,71
523	454764,89	2234683,51
524	454762,46	2234677,61
525	454760,59	2234671,83
526	454764,49	2234662,62
527	454760,20	2234660,81
528	454757,33	2234650,75
529	454752,28	2234664,77



1	2	3
530	454748,60	2234674,98
531	454749,44	2234679,78
532	454752,34	2234684,53
533	454758,85	2234691,88
534	454760,67	2234688,02
535	454767,34	2234691,12
536	454765,49	2234694,95
521	454771,33	2234697,65
Площадь – 439 кв. метров		
Публичный сервитут ПС 2.24		
537	454807,38	2234759,62
538	454801,64	2234771,81
539	454798,93	2234770,53
540	454804,63	2234758,42
537	454807,38	2234759,62
Площадь – 40 кв. метров		
Публичный сервитут ПС 2.25		
541	454890,14	2234812,81
542	454896,17	2234798,45
543	454905,33	2234802,46
544	454899,37	2234816,68
541	454890,14	2234812,81
Площадь – 155 кв. метров		
Публичный сервитут ПС 2.26		
545	454911,81	2234758,50
546	454917,74	2234744,37
547	454927,93	2234748,49
548	454924,74	2234756,11
549	454929,45	2234758,08
550	454999,87	2234789,13
551	455064,51	2234810,30
552	455079,38	2234813,78
553	455091,41	2234806,62
554	455159,32	2234820,05
555	455161,27	2234823,81
556	455087,07	2234812,32
557	455084,22	2234822,94
558	455062,36	2234818,01
559	454997,00	2234796,61
545	454911,81	2234758,50
Площадь – 1 914 кв. метров		
Публичный сервитут ПС 2.27		

1	2	3
560	455070,01	2234865,58
561	455065,97	2234880,59
562	455063,07	2234879,81
563	455067,18	2234864,55
560	455070,01	2234865,58
Площадь – 47 кв. метров		
Публичный сервитут ПС 2.28		
564	455166,50	2234837,64
565	455167,12	2234834,33
566	455222,15	2234842,55
567	455229,08	2234850,99
568	455175,21	2234840,88
569	455175,50	2234839,08
564	455166,50	2234837,64
Площадь – 346 кв. метров		
Публичный сервитут ПС 2.29		
570	456372,74	2234873,66
571	456382,88	2234873,47
572	456383,72	2234863,69
573	456382,21	2234857,41
574	456372,22	2234857,74
570	456372,74	2234873,66
Площадь – 171 кв. метр		
Публичный сервитут ПС 2.30		
575	456432,07	2234872,52
576	456440,02	2234868,84
577	456440,14	2234868,83
578	456440,96	2234867,02
579	456443,56	2234866,96
580	456444,41	2234868,63
581	456466,18	2234867,69
582	456463,83	2234852,97
583	456443,49	2234853,79
575	456432,07	2234872,52
Площадь – 393 кв. метра		
Публичный сервитут ПС 2.31		
584	456524,54	2234864,63
585	456524,16	2234852,21
586	456519,16	2234852,38
587	456519,56	2234865,06
584	456524,54	2234864,63
Площадь – 63 кв. метра		

1	2	3
Публичный сервитут ПС 2.32		
588	456553,22	2234862,14
589	456553,22	2234852,07
590	456529,97	2234852,07
591	456529,97	2234864,16
588	456553,22	2234862,14
Площадь – 258 кв. метров		
Публичный сервитут ПС2.33		
592	456553,18	2234910,89
593	456553,18	2234919,98
594	456530,07	2234919,98
595	456530,07	2234913,78
596	456536,20	2234910,81
592	456553,18	2234910,89
Площадь – 202 кв. метра		
Публичный сервитут ПС 2.36		
597	456579,06	2234859,90
598	456578,47	2234844,12
599	456588,48	2234843,78
600	456606,43	2234836,92
601	456610,38	2234844,41
602	456654,40	2234847,97
603	456654,20	2234841,98
604	456664,20	2234841,65
605	456664,46	2234858,45
606	456647,87	2234856,24
607	456609,58	2234857,25
597	456579,06	2234859,90
Площадь – 1 163 кв. метра		
Публичный сервитут ПС 2.34		
608	456581,16	2234932,87
609	456581,31	2234917,17
610	456596,74	2234917,32
611	456603,31	2234922,02
612	456607,11	2234924,87
613	456607,86	2234924,84
614	456610,30	2234926,49
615	456606,07	2234937,35
616	456591,16	2234932,54
608	456581,16	2234932,87
Площадь – 414 кв. метров		
Публичный сервитут ПС 2.35		

1	2	3
617	456664,99	2234911,33
618	456665,55	2234926,44
619	456642,72	2234930,16
620	456642,05	2234912,18
617	456664,99	2234911,33
Площадь – 380 кв. метров		
Публичный сервитут ПС 2.38		
621	457544,55	2235218,25
622	457570,90	2235226,23
623	457579,69	2235231,00
624	457587,19	2235217,05
625	457571,44	2235209,87
626	457550,26	2235200,48
621	457544,55	2235218,25
Площадь – 643 кв. метра		
Публичный сервитут ПС 2.37		
627	457608,90	2235171,69
628	457595,99	2235163,91
629	457598,90	2235158,58
630	457585,10	2235150,43
631	457590,58	2235142,59
632	457593,13	2235142,07
633	457601,71	2235147,20
634	457607,68	2235152,55
635	457616,65	2235157,41
627	457608,90	2235171,69
Площадь – 413 кв. метров		
Публичный сервитут ПС 2.39		
636	458029,04	2235425,11
637	458031,14	2235426,38
638	458034,64	2235425,49
639	458041,96	2235413,27
640	458037,67	2235410,70
636	458029,04	2235425,11
Площадь – 81 кв. метр		
Публичный сервитут ПС 2.40		
641	458135,95	2235489,61
642	458148,49	2235468,66
643	458152,78	2235471,23
644	458140,24	2235492,19
641	458135,95	2235489,61
Площадь – 122 кв. метра		

1	2	3
Публичный сервитут ПС 2.41		
645	458217,54	2235534,55
646	458212,33	2235535,68
647	458206,83	2235532,36
648	458208,67	2235529,14
649	458221,07	2235533,76
650	458230,61	2235539,23
651	458231,47	2235542,52
645	458217,54	2235534,55
Площадь – 77 кв. метров		
Публичный сервитут ПС 2.42		
652	458233,56	2235548,47
653	458237,83	2235541,20
654	458259,74	2235554,70
655	458265,66	2235560,04
656	458267,97	2235563,49
657	458270,22	2235566,86
658	458271,06	2235568,34
659	458272,85	2235572,17
652	458233,56	2235548,47
Площадь – 317 кв. метров		
Публичный сервитут ПС 2.47		
660	458226,17	2235594,94
661	458222,89	2235600,60
662	458245,57	2235614,51
663	458234,59	2235600,10
660	458226,17	2235594,94
Площадь – 119 кв. метров		
Публичный сервитут ПС 2.48		
664	458411,82	2235717,92
665	458415,66	2235711,43
666	458424,28	2235716,71
667	458420,41	2235723,03
664	458411,82	2235717,92
Площадь – 75 кв. метров		
Публичный сервитут ПС 2.43		
668	458442,52	2235666,37
669	458451,11	2235671,48
670	458447,51	2235677,53
671	458438,95	2235672,36
668	458442,52	2235666,37
Площадь – 70 кв. метров		

1	2	3
Публичный сервитут ПС 2.49		
672	458442,82	2235728,05
673	458444,89	2235729,32
674	458451,38	2235733,12
675	458447,66	2235739,47
676	458439,07	2235734,36
672	458442,82	2235728,05
Площадь – 73 кв. метра		
Публичный сервитут ПС 2.44		
677	458469,77	2235682,80
678	458478,36	2235687,91
679	458474,76	2235693,97
680	458466,20	2235688,80
677	458469,77	2235682,80
Площадь – 70 кв. метров		
Публичный сервитут ПС 2.50		
681	458866,73	2236018,64
682	458890,82	2236028,87
683	458885,20	2236037,35
684	458878,94	2236042,23
685	458869,85	2236036,86
686	458860,69	2236032,85
681	458866,73	2236018,64
Площадь – 386 кв. метров		
Публичный сервитут ПС 2.45		
687	458892,81	2235956,94
688	458896,39	2235951,30
689	458902,42	2235937,56
690	458911,57	2235941,58
691	458909,36	2235946,63
692	458931,15	2235970,92
693	458924,16	2235976,06
687	458892,81	2235956,94
Площадь – 591 кв. метр		
Публичный сервитут ПС 2.51		
694	458952,38	2236052,09
695	458965,33	2236056,59
696	458980,53	2236063,11
697	458974,29	2236077,34
698	458965,14	2236073,32
699	458949,19	2236062,27
694	458952,38	2236052,09

1	2	3
Площадь – 413 кв. метров		
Публичный сервитут ПС 2.46		
700	458985,17	2236012,19
701	458997,94	2236019,51
702	459006,99	2236000,50
703	458997,00	2235995,93
704	458993,64	2235997,41
700	458985,17	2236012,19
Площадь – 281 кв. метр		
Публичный сервитут ПС 2.52		
705	461082,02	2237258,72
706	461085,00	2237253,72
707	461087,58	2237255,26
708	461084,59	2237260,27
705	461082,02	2237258,72
Площадь – 18 кв. метров		
Публичный сервитут ПС 2.53		
709	461106,06	2237273,24
710	461107,85	2237270,23
711	461110,43	2237271,77
712	461108,63	2237274,79
709	461106,06	2237273,24
Площадь – 11 кв. метров		
Публичный сервитут ПС 2.58		
713	462596,88	2238245,30
714	462612,74	2238252,00
715	462616,03	2238244,53
716	462607,43	2238240,37
717	462601,56	2238236,58
713	462596,88	2238245,30
Площадь – 148 кв. метров		
Публичный сервитут ПС 2.54		
718	462628,91	2238192,97
719	462639,05	2238181,94
720	462648,68	2238186,20
721	462642,02	2238200,89
718	462628,91	2238192,97
Площадь – 197 кв. метров		
Публичный сервитут ПС 2.59		
722	462707,57	2238303,71
723	462710,55	2238297,14
724	462724,88	2238305,42

1	2	3
725	462722,12	2238311,51
722	462707,57	2238303,71
Площадь – 114 кв. метров		
Публичный сервитут ПС 2.55		
726	462730,06	2238254,06
727	462735,52	2238240,25
728	462750,53	2238246,98
729	462744,26	2238262,64
726	462730,06	2238254,06
Площадь – 260 кв. метров		
Публичный сервитут ПС 2.56		
730	462822,29	2238293,15
731	462829,14	2238281,53
732	462833,70	2238272,33
733	462820,20	2238264,01
734	462813,66	2238271,74
735	462808,95	2238282,10
736	462807,31	2238284,02
730	462822,29	2238293,15
Площадь – 413 кв. метров		
Публичный сервитут ПС 2.57		
737	462830,15	2238313,74
738	462832,66	2238309,47
739	462869,16	2238331,90
740	462866,90	2238335,53
737	462830,15	2238313,74
Площадь – 197 кв. метров		
Публичный сервитут ПС 2.60		
741	462820,94	2238366,80
742	462819,17	2238369,42
743	462845,68	2238385,82
744	462847,56	2238383,31
745	462844,91	2238381,67
741	462820,94	2238366,80
Площадь – 98 кв. метров		
Публичный сервитут ПС 2.61		
746	464197,30	2239128,50
747	464202,09	2239124,71
748	464205,18	2239128,64
749	464201,81	2239131,31
746	464197,30	2239128,50
Площадь – 26 кв. метров		



1	2	3
Публичный сервитут ПС 2.62		
750	464249,48	2239161,16
751	464254,85	2239152,32
752	464259,12	2239154,92
753	464253,62	2239163,98
750	464249,48	2239161,16
Площадь – 561 кв. метр		
Публичный сервитут ПС 2.63		
1128	464894,13	2239629,04
1129	464900,56	2239627,57
1130	465084,35	2239735,57
1131	465174,32	2239789,33
1132	465162,01	2239820,87
1133	465172,60	2239826,35
1134	465183,14	2239794,76
1135	465199,25	2239804,23
1136	465316,59	2239874,35
1137	465328,60	2239869,89
1138	465256,71	2239826,93
1139	465192,12	2239788,31
1140	465190,19	2239787,79
1141	465190,33	2239787,27
1142	465172,61	2239776,60
1143	465170,16	2239777,14
1144	465166,26	2239774,55
1145	465165,72	2239772,57
1146	465079,10	2239720,84
1147	464901,62	2239612,48
1148	464897,91	2239613,73
1149	464895,56	2239614,20
1150	464884,47	2239607,23
1151	464883,99	2239605,23
1152	464883,46	2239601,40
1153	464847,23	2239579,28
1154	464846,14	2239592,07
1155	464869,44	2239606,72
1156	464871,25	2239614,65
1128	464894,13	2239629,04
Площадь – 6 498 кв. метров		
Публичный сервитут ПС 2.64		
790	465184,63	2239744,43
791	465189,14	2239729,84

1	2	3
792	465199,64	2239733,02
793	465195,15	2239750,69
790	465184,63	2239744,43
Площадь – 190 кв. метров		
Публичный сервитут ПС 2.65		
794	466296,84	2240399,98
795	466301,88	2240391,64
796	466306,16	2240394,23
797	466301,06	2240402,68
794	466296,84	2240399,98
Площадь – 49 кв. метра		
Публичный сервитут ПС 2.67		
798	466385,70	2240512,43
799	466391,96	2240501,10
800	466396,40	2240503,28
801	466402,43	2240506,83
802	466396,10	2240518,21
798	466385,70	2240512,43
Площадь – 156 кв. метров		
Публичный сервитут ПС 2.66		
803	466418,70	2240476,53
804	466418,65	2240477,64
805	466417,16	2240480,33
806	466415,31	2240479,13
803	466407,19	2240473,78
Площадь – 5 кв. метров		
Публичный сервитут ПС 2.68		
811	466430,72	2240639,13
812	466435,74	2240635,85
813	466515,24	2240664,47
814	466516,09	2240677,38
815	466518,65	2240687,05
816	466523,11	2240694,14
817	466525,39	2240694,74
818	466540,27	2240690,80
819	466540,33	2240689,59
820	466533,66	2240681,03
821	466530,22	2240675,57
822	466527,40	2240670,72
823	466522,84	2240658,32
824	466520,55	2240651,71
825	466519,04	2240641,91

1	2	3
826	466511,64	2240632,76
827	466511,67	2240632,05
828	466509,50	2240639,58
829	466509,21	2240649,55
830	466503,74	2240647,58
831	466433,59	2240622,32
832	466424,19	2240629,13
811	466430,72	2240639,13
Площадь – 1 814 кв. метров		
Публичный сервитут ПС 2.69		
833	466739,24	2240801,01
834	466740,37	2240793,13
835	466758,03	2240799,85
836	466764,85	2240802,58
837	466771,50	2240805,69
838	466777,97	2240809,18
839	466778,25	2240815,32
840	466761,21	2240816,09
841	466760,96	2240810,58
833	466739,24	2240801,01
Площадь – 375 кв. метров		
Публичный сервитут ПС 2.70		
842	466816,62	2240754,69
843	466831,54	2240756,16
844	466834,20	2240730,15
845	466834,00	2240710,72
846	466811,93	2240709,16
847	466813,02	2240728,12
848	466816,24	2240736,94
842	466816,62	2240754,69
Площадь – 861 кв. метр		
Публичный сервитут ПС 2.71		
849	466818,32	2240834,31
850	466820,64	2240937,37
851	466829,54	2240940,52
852	466830,40	2240960,50
853	466821,40	2240965,19
854	466822,30	2240997,43
855	466824,00	2241046,73
856	466825,05	2241076,80
857	466825,34	2241075,73
858	466852,20	2240979,02

1	2	3
859	466853,42	2240974,45
860	466854,57	2240969,83
861	466855,64	2240965,18
862	466856,61	2240960,52
863	466857,51	2240955,84
864	466858,32	2240951,15
865	466859,04	2240946,44
866	466859,68	2240941,72
867	466860,23	2240936,99
868	466860,69	2240932,25
869	466861,07	2240927,50
870	466861,36	2240922,74
871	466861,56	2240917,99
872	466861,68	2240913,22
873	466861,71	2240908,49
874	466861,47	2240825,70
875	466861,46	2240824,83
876	466861,44	2240823,94
877	466861,39	2240823,04
878	466861,34	2240822,15
879	466861,26	2240821,25
880	466861,17	2240820,36
881	466861,07	2240819,47
882	466860,95	2240818,58
883	466860,81	2240817,69
884	466860,66	2240816,81
885	466860,49	2240815,92
886	466860,31	2240815,05
887	466860,11	2240814,17
888	466859,90	2240813,30
889	466859,67	2240812,43
890	466859,42	2240811,57
891	466859,17	2240810,71
892	466858,89	2240809,86
893	466858,60	2240809,01
894	466858,30	2240808,16
895	466857,98	2240807,32
896	466857,64	2240806,49
897	466857,30	2240805,66
898	466856,93	2240804,84
899	466856,56	2240804,03
900	466856,16	2240803,22

1	2	3
901	466855,76	2240802,42
902	466855,34	2240801,63
903	466854,91	2240800,84
904	466854,46	2240800,06
905	466854,00	2240799,29
906	466853,52	2240798,53
907	466853,03	2240797,78
908	466852,53	2240797,03
909	466852,02	2240796,30
910	466851,49	2240795,57
911	466850,95	2240794,86
912	466850,40	2240794,15
913	466849,84	2240793,45
914	466849,26	2240792,76
915	466848,67	2240792,09
916	466848,07	2240791,42
917	466847,46	2240790,76
918	466846,84	2240790,12
919	466846,20	2240789,48
920	466845,56	2240788,86
921	466844,90	2240788,25
922	466844,23	2240787,65
923	466843,55	2240787,06
924	466842,48	2240786,15
925	466817,09	2240776,47
849	466818,32	2240834,31
Площадь – 9 083 кв. метра		
Публичный сервитут ПС 2.72		
926	466842,48	2240786,15
927	466933,14	2240785,02
928	466961,00	2240785,92
929	466994,20	2240787,59
930	467030,51	2240788,04
931	467063,96	2240787,03
932	467099,37	2240786,05
933	467134,24	2240786,61
934	467169,70	2240783,85
935	467205,72	2240776,46
936	467240,34	2240768,76
937	467276,28	2240760,25
938	467313,36	2240751,80
939	467346,90	2240742,30

1	2	3
940	467381,08	2240731,04
941	467416,04	2240719,15
942	467457,23	2240707,60
943	467490,91	2240703,53
944	467504,57	2240700,67
945	467520,97	2240697,63
946	467524,75	2240697,57
947	467528,53	2240697,76
948	467532,28	2240698,20
949	467536,00	2240698,89
950	467539,67	2240699,81
951	467543,27	2240700,98
952	467548,59	2240705,15
953	467551,59	2240708,32
954	467554,98	2240712,30
955	467558,01	2240716,55
956	467559,80	2240720,32
957	467561,43	2240724,15
958	467562,91	2240728,04
959	467564,23	2240731,99
960	467565,39	2240735,98
961	467569,93	2240761,12
962	467573,02	2240776,14
963	467573,06	2240785,39
964	467577,97	2240802,47
965	467587,19	2240804,59
966	467590,19	2240795,11
967	467585,86	2240793,74
968	467583,05	2240783,96
969	467583,02	2240775,10
970	467579,75	2240759,23
971	467575,16	2240733,80
972	467574,07	2240729,98
973	467572,86	2240726,20
974	467571,51	2240722,47
975	467570,04	2240718,79
976	467568,43	2240715,16
977	467566,71	2240711,58
978	467564,30	2240708,06
979	467561,69	2240704,69
980	467558,89	2240701,48
981	467555,70	2240698,11

1	2	3
982	467551,86	2240694,79
983	467547,65	2240691,94
984	467544,30	2240690,77
985	467540,89	2240689,78
986	467537,43	2240688,97
987	467533,94	2240688,34
988	467530,42	2240687,89
989	467526,88	2240687,63
990	467523,33	2240687,56
991	467519,78	2240687,68
992	467502,63	2240690,86
993	467489,28	2240693,65
994	467455,27	2240697,77
995	467413,08	2240709,59
996	467377,90	2240721,56
997	467343,97	2240732,74
998	467310,89	2240742,11
999	467274,02	2240750,50
1000	467238,10	2240759,02
1001	467203,63	2240766,68
1002	467168,30	2240773,93
1003	467133,93	2240776,61
1004	467099,31	2240776,05
1005	467063,67	2240777,04
1006	467030,42	2240778,04
1007	466994,52	2240777,60
1008	466961,41	2240775,93
1009	466933,24	2240775,02
1010	466817,09	2240776,47
926	466842,48	2240786,15
Площадь – 8 458 кв. метров		
Публичный сервитут ПС 2.73		
1011	467049,56	2240605,74
1012	467068,28	2240605,33
1013	467070,72	2240639,93
1014	467052,06	2240640,98
1015	467051,65	2240635,23
1016	467045,67	2240635,66
1017	467044,81	2240623,69
1018	467050,80	2240623,27
1011	467049,56	2240605,74
Площадь – 727 кв. метров		

1	2	3
Публичный сервитут ПС 2.74		
1019	467056,16	2240698,94
1020	467067,16	2240698,89
1021	467073,44	2240698,54
1022	467074,16	2240711,48
1023	467078,23	2240712,65
1024	467075,55	2240723,84
1025	467057,56	2240718,70
1019	467056,16	2240698,94
Площадь – 411 кв. метров		
Публичный сервитут ПС 2.75		
1026	467536,20	2240518,42
1027	467531,99	2240519,91
1028	467530,33	2240515,20
1029	467535,92	2240513,22
1030	467536,09	2240514,22
1031	467536,65	2240517,43
1026	467536,20	2240518,42
Площадь – 27 кв. метров		
Публичный сервитут ПС 2.76		
1032	467561,76	2240502,19
1033	467564,69	2240502,60
1034	467573,40	2240503,84
1035	467594,06	2240491,98
1036	467598,12	2240488,67
1037	467584,44	2240490,81
1038	467566,39	2240492,97
1039	467554,23	2240493,64
1040	467554,37	2240494,98
1032	467561,76	2240502,19
Площадь – 309 кв. метров		
Публичный сервитут ПС 2.78		
1041	467581,57	2240555,90
1042	467576,40	2240537,82
1043	467587,09	2240531,58
1044	467593,08	2240552,53
1041	467581,57	2240555,90
Площадь – 243 кв. метра		
Публичный сервитут ПС 2.77		
1045	467607,06	2240481,46
1046	467617,73	2240475,41
1047	467614,95	2240469,03



1	2	3
1048	467603,77	2240473,91
1045	467607,06	2240481,46
Площадь – 93 кв. метра		
Публичный сервитут ПС 2.79		
1049	467992,86	2240355,87
1050	467972,26	2240363,72
1051	467940,62	2240363,16
1052	467931,61	2240355,15
1053	467888,97	2240354,01
1054	467867,71	2240368,21
1055	467860,95	2240372,11
1056	467803,77	2240396,72
1057	467795,07	2240400,19
1058	467765,70	2240420,62
1059	467749,42	2240429,99
1060	467738,42	2240434,53
1061	467729,20	2240440,61
1062	467728,55	2240448,79
1063	467717,72	2240455,82
1064	467709,60	2240454,32
1065	467700,58	2240461,02
1066	467672,60	2240477,89
1067	467658,84	2240486,46
1068	467633,65	2240502,57
1069	467632,99	2240502,99
1070	467592,91	2240528,07
1071	467602,32	2240545,88
1072	467611,16	2240541,25
1073	467607,21	2240533,70
1074	467639,52	2240514,60
1075	467675,00	2240493,49
1076	467714,27	2240471,46
1077	467731,12	2240457,80
1078	467745,69	2240448,43
1079	467753,84	2240443,02
1080	467755,94	2240441,63
1081	467761,49	2240444,88
1082	467838,63	2240397,30
1083	467834,97	2240391,37
1084	467845,41	2240386,87
1085	467876,04	2240375,43
1086	467901,62	2240365,45

1	2	3
1087	467908,02	2240366,29
1088	467929,54	2240365,46
1089	467936,44	2240371,09
1090	467975,30	2240371,77
1091	467996,88	2240363,73
1092	468013,91	2240357,30
1049	467992,86	2240355,87
Площадь – 6 073 кв. метра		

Для размещения инженерных сетей, подлежащих переносу (переустройству), из зоны планируемого размещения линейного объекта образуется 51 контур границы публичного сервитута для размещения инженерных сетей, подлежащих реконструкции, в связи с изменением их местоположения.

Перечень земельных участков, попадающих в границы публичного сервитута, приведен в таблице № 9.

Таблица № 9

№ п/п	Номер образуемого публичного сервитута	Кадастровый номер земельного участка / / квартала	Категория земель	Общая площадь (кв. метров)	Площадь участка в границах сервитута (кв. метров)
1	2	3	4	5	6
Переустройство водопроводных сетей					
Этап 1					
1.	ПС 3.1	61:28:0000000:ЗУ1	–	–	622
		61:28:0110101	–	–	7
		61:28:0110101:1322	земли населенных пунктов	9 493	188
		61:28:0110101:1571	земли населенных пунктов	32 864	326
2.	ПС 3.2	61:28:0000000:ЗУ1	–	–	402
		61:28:0110101:192 (единое землепользование 61:28:0110101:165)	земли населенных пунктов	551 691	477
		61:28:0110101:4853	земли населенных пунктов	416	59
		61:28:0110101:1571	земли населенных пунктов	32 864	412
3.	ПС 3.3	61:28:0000000:ЗУ1	–	–	359
		61:28:0000000:21295 (18)	земли населенных пунктов	10 012	3
		61:28:0110101:192 (единое землепользование 61:28:0110101:165)	земли населенных пунктов	551 691	150
		61:28:0110101:1571	земли населенных пунктов	32 864	402

1	2	3	4	5	6
		61:28:0110101	–	–	30
4.	ПС 3.4	61:28:0110101:6170	земли населенных пунктов	1 438	23
		61:28:0110101	–	–	41
		61:28:0000000:21295(19)	земли населенных пунктов	10 012	97
		61:28:0000000:3У1	–	–	929
		61:28:0110101:1571	земли населенных пунктов	32 864	336
5.	ПС 3.5	61:28:0110101	–	–	160
		61:28:0000000:3У1	–	–	383
		61:28:0110101:1571	земли населенных пунктов	32 864	398
		61:28:0110101:192 (единое землепользование 61:28:0110101:165)	земли населенных пунктов	551 691	216
6.	ПС 3.6	61:28:0000000:3У1	–	–	261
		61:28:0110101	–	–	426
		61:28:0110101:1571	земли населенных пунктов	32 864	332
7.	ПС 3.7	61:28:0000000:3У1	–	–	3555
		61:28:0110101	–	–	93
		61:28:0110101:5857(4), 61:28:0110101:5857(1)	земли населенных пунктов	15 439	961
		61:28:0110101:6257	земли населенных пунктов	17 932	1857
		61:28:0110101:1571	земли населенных пунктов	32 864	1 030
8.	ПС 3.8	61:28:0000000:3У1	–	–	975
		61:28:0110101:1571	земли населенных пунктов	32 864	69

1	2	3	4	5	6
		61:28:0110101:6148	земли населенных пунктов	15 086	176
		61:28:0110101:6256	земли населенных пунктов	704	446
		61:28:0110101	–	–	56
		61:28:0600017:1794	земли сельскохозяйственного назначения	28 358	183
9.	ПС 3.9	61:28:0600017:1776		12 999	91
		61:28:0110101:1571	земли населенных пунктов	32 864	619
		61:28:0000000:3У1	–	–	240
		61:28:0600017:1794	земли сельскохозяйственного назначения	28 358	127
10.	ПС 3.17	61:28:0600020:203:3У1	земли промышленности*	10 706	1370
		61:28:0600020:200(69)	земли сельскохозяйственного назначения	2 330 997	124
		61:28:0600020:203(9)	земли промышленности*	10 706	363
		61:28:0600020:200:3У1	земли промышленности*	4 556	2 884
		61:28:0600020:545:3У1	земли промышленности*	6 819	159
11.	ПС 3.18	61:28:0600020:1:3У1	земли промышленности*	6 049	762
		61:28:0000000:3У2	–	–	299
		61:28:0000000:83	земли промышленности*	198 935	676
		61:28:0600020:530	земли сельскохозяйственного назначения	2 848 345	272
Этап 2					

1	2	3	4	5	6
12.	ПС 3.10	61:28:0600017	–	–	620
		61:28:0000000:3У5	–	–	586
		61:28:0000000:23398	земли промышленности*	280 026	567
13.	ПС 3.11	61:28:0600017	–	–	637
		61:28:0000000:3У5	–	–	580
		61:28:0000000:23398	земли промышленности*	280 026	700
		61:28:0600017:968	земли сельскохозяйственного назначения	36 676	158
14.	ПС 3.12	61:28:0600017	–	–	355
		61:28:0000000:23398	земли промышленности*	280 026	733
		61:28:0000000:3У5	–	–	284
		61:28:0600017:8 (единое землепользование 61:28:0000000:1)	земли промышленности*	2 590 000	172
15.	ПС 3.13	61:28:0600017	–	–	515
		61:28:0000000:3У5	–	–	771
		61:28:0000000:23398	земли промышленности*	280 026	556
		61:28:0600017:8 (ЕЗП 61:28:0000000:1)	земли промышленности*	2 590 000	163
16.	ПС 3.14	61:28:0600017	–	–	311
		61:28:0000000:3У5	–	–	397
		61:28:0000000:23398	земли промышленности*	280 026	558
		61:28:0600017:8 (единое землепользование	земли промышленности*	2 590 000	133

1	2	3	4	5	6
		61:28:0000000:1)			
Этап 3					
17.	ПС 3.15	61:28:0600017	–	–	123
		61:28:0000000:3У6	–	–	558
		61:28:0600017:8 (единое землепользование 61:28:0000000:1)	земли промышленности*	2 590 000	183
		61:28:0000000:23398	земли промышленности*	280 026	474
18.	ПС 3.16	61:28:0000000:3У7	–	–	4635
		61:28:0600014:1302	земли промышленности*	47 373	8
		61:28:0000000:22909(4)	земли сельскохозяйственного назначения	20 478	4020
		61:28:0600017	–	–	225
		61:28:0000000:23478(44)	земли сельскохозяйственного назначения	1 053 354	2762
		61:28:0600014:1485:3У1	земли промышленности*	4	4
		61:28:0600014:1510:3У1	земли промышленности*	4	4
		61:28:0000000:22909:3У1	земли промышленности*	89	89
Этап 4					
19.	ПС 3.19	61:28:0090205	–	–	409
		61:28:0000000:3У9	–	–	578
		61:28:0000000:3У8	–	–	421
		61:28:0600020:1:3У2	земли промышленности*	1519	169

1	2	3	4	5	6
		61:28:0600020	–	–	288
	Итого				48172
Переустройство объектов электросетевого хозяйства					
20.	ПС 4.1	61:28:0000000:ЗУ1	–	–	336
		61:28:0110101:165:ЗУ1	земли населенных пунктов	978	363
		61:28:0110101:192 (ЕЗП 61:28:0110101:165)	земли населенных пунктов	551 691	691
21.	ПС 4.2	61:28:0000000:ЗУ1	–	–	1571
		61:28:0110101:1571	земли населенных пунктов	32 864	80
		61:28:0110101:1322	земли населенных пунктов	9 493	148
		61:28:0110101:1322:ЗУ1	земли населенных пунктов	352	110
		61:28:0110101	–	–	976
		61:28:0110101:1323	земли населенных пунктов	5 023	308
		61:28:0110101:192 (единое землепользование 61:28:0110101:165)	земли населенных пунктов	551 691	471
		61:28:0110101:165:ЗУ1	земли населенных пунктов	978	22
		61:28:0110101:244	земли населенных пунктов	28 476	171
		61:28:0110101:244:ЗУ1	земли населенных пунктов	133	54
22.	ПС 4.3.1	61:28:0600019:136	земли населенных пунктов	4 185	46
		61:28:0600019:5 (единое землепользование 61:28:0600019:1)	земли сельскохозяйственного назначения	42 220 000	5498



1	2	3	4	5	6
		61:28:0110101, 61:28:0600019	–	–	4251
		61:28:0600019:52	земли промышленности*	36 649	85
23.	ПС 4.3	61:28:0110101, 61:28:0600019	–	–	3882
		61:28:0110101:192 (единое землепользование 61:28:0110101:165)	земли населенных пунктов	551 691	3172
		61:28:0110101:165:3У1	земли населенных пунктов	978	44
		61:28:0110101	–	–	30
		61:28:0110101:1201	земли населенных пунктов	233	30
		61:28:0110101:4853	земли населенных пунктов	416	94
		61:28:0110101:128	земли населенных пунктов	300	19
		61:28:0110101:165:3У2	земли населенных пунктов	10	6
		61:28:0110101:1571	земли населенных пунктов	32 864	135
		61:28:0110101:5857(4)	земли населенных пунктов	15 439	537
		61:28:0110101:6257	земли населенных пунктов	17 932	533
		61:28:0110101:6148	земли населенных пунктов	15 086	323
		61:28:0110101:6256	земли населенных пунктов	704	140
24.	ПС 4.4	61:28:0000000:3У1	–	–	184

1	2	3	4	5	6
		61:28:0110101:165:3У1	земли населенных пунктов	978	161
		61:28:0110101:192 (единое землепользование 61:28:0110101:165)	земли населенных пунктов	551 691	1646
		61:28:0110101:1571	земли населенных пунктов	32 864	78
		61:28:0110101	–	–	145
25.	ПС 4.5	61:28:0000000:3У1	–	–	27
		61:28:0110101:192 (единое землепользование 61:28:0110101:165)	земли населенных пунктов	551 691	64
26.		61:28:0110101:192 (единое землепользование 61:28:0110101:165)	земли населенных пунктов	551 691	16
		61:28:0110101:1571	земли населенных пунктов	32 864	162
		61:28:0000000:3У1	–	–	215
		61:28:0110101	–	–	165
	ПС 4.6	61:28:0110101:3У1	земли населенных пунктов	50	16
		61:28:0110101	–	–	21
27.	ПС 4.7	61:28:0110101	–	–	35
		61:28:0000000:3У1	–	–	115
		61:28:0110101:1571	земли населенных пунктов	32 864	83
		61:28:0110101:3У1	земли населенных пунктов	50	16
		61:28:0110101	–	–	30

1	2	3	4	5	6
28.	ПС 4.8	61:28:0110101:4853:ЗУ1	земли населенных пунктов	30	10
		61:28:0110101:4853	земли населенных пунктов	416	26
		61:28:0110101:128	земли населенных пунктов	300	8
		61:28:0110101	–	–	87
		61:28:0110101:ЗУ1	земли населенных пунктов	50	24
		61:28:0110101	–	–	769
		61:28:0000000:ЗУ1	–	–	253
		61:28:0110101:1571	земли населенных пунктов	32 864	63
		61:28:0110101:192 (единое землепользование 61:28:0110101:165)	земли населенных пунктов	551 691	2228
		61:28:0110101:244	земли населенных пунктов	28 476	314
61:28:0110101:1201	земли населенных пунктов	233	33		
29.	ПС 4.9	61:28:0110101	–	–	142
		61:28:0000000:ЗУ1	–	–	33
		61:28:0110101:1571	земли населенных пунктов	32 864	79
		61:28:0110101:192 (единое землепользование 61:28:0110101:165)	земли населенных пунктов	551 691	206
30.	ПС 4.10	61:28:0110101:152	земли населенных пунктов	1 136	54
		61:28:0110101:152:ЗУ1	земли населенных пунктов	555	6
		61:28:0000000:ЗУ1	–	–	42

1	2	3	4	5	6
		61:28:0110101	–	–	155
		61:28:0110101:192 (единое землепользование 61:28:0110101:165)	земли населенных пунктов	551 691	118
		61:28:0110101:1571	земли населенных пунктов	32 864	80
31.	ПС 4.11	61:28:0110101:1172	земли населенных пунктов	500	31
		61:28:0110101	–	–	167
		61:28:0000000:3У1	–	–	51
		61:28:0110101:1571	земли населенных пунктов	32 864	62
		61:28:0110101:244	земли населенных пунктов	28 476	60
32.	ПС 4.12	61:28:0110101:1172	земли населенных пунктов	500	21
		61:28:0110101	–	–	180
		61:28:0000000:3У1	–	–	51
		61:28:0110101:1571	земли населенных пунктов	32 864	62
		61:28:0110101:244	земли населенных пунктов	28 476	76
		61:28:0110101:244:3У1	земли населенных пунктов	133	2
33.	ПС 4.13	61:28:0110101:1172	земли населенных пунктов	500	23
		61:28:0110101	–	–	506
		61:28:0000000:3У1	–	–	110
		61:28:0110101:1571	земли населенных пунктов	32 864	62
		61:28:0110101:5601	земли населенных пунктов	1 138	5

1	2	3	4	5	6
34.	ПС 4.14	61:28:0110101	–	–	346
		61:28:0000000:3У1	–	–	19
35.	ПС 4.15	61:28:0000000:3У1	–	–	187
		61:28:0110101:6148	земли населенных пунктов	15 086	172
		61:28:0110101:6256	земли населенных пунктов	704	185
		61:28:0600017:1794:3У1	земли сельскохозяйственного назначения	123	26
		61:28:0600017:1794	земли сельскохозяйственного назначения	28 358	147
36.	ПС 4.19	61:28:0000000:3У1	–	–	103
		61:28:0600017:1794	земли сельскохозяйственного назначения	28 358	849
		61:28:0600017:1796:3У1	земли сельскохозяйственного назначения	1196	308
		61:28:0600017:1796	земли сельскохозяйственного назначения	25 961	358
Этап 4					
37.	ПС 4.16	61:28:0000000:22909(1)	земли сельскохозяйственного назначения	20 478	11
		61:28:0600020, 61:28:0600028	–	–	70
		61:28:0600014:1302	земли промышленности*	47 373	71
		61:28:0000000:3У8	–	–	11
		61:28:0600014:1565:3У1	земли промышленности*	866	35

1	2	3	4	5	6
		61:28:0600014:1565	земли сельскохозяйственного назначения	100 000	36
		61:28:0000000:3У2	–	–	4
38.	ПС 4.17	61:28:0600020:203(9)	земли сельскохозяйственного назначения	80 090 123	604
		61:28:0600020:200:3У1	земли промышленности*	4556	132
		61:28:0600020:203:3У1	земли промышленности*	10706	45
		61:28:0600020:545:3У1	земли промышленности*	6819	698
		61:28:0000000:3У2	–	–	58
		61:28:0600020:1:3У1	земли промышленности*	6049	406
		61:28:0600020:10 (единое землепользование 61:28:0600020:1)	земли сельскохозяйственного назначения	281 875	207
		61:28:0000000:83	земли промышленности*	198 935	99
		61:28:0600020:530	земли сельскохозяйственного назначения	2 848 345	5279
39.	ПС 4.18	61:28:0090204:86 (ЕЗП 61:28:0000000:58)	земли промышленности*	108 964	47
		61:28:0090204, 61:28:0600020	–	–	2879
		61:28:0600020:120 (единое землепользование 61:28:0000000:58)	земли промышленности*	108 964	319
Переустройство линейных объектов системы газоснабжения					

1	2	3	4	5	6
40.	ПС 5.1	61:28:0110101, 61:28:0600019	–	–	301
		61:28:0600019:5 (единое землепользование 61:28:0600019:1)	земли сельскохозяйственного назначения	42 220 000	303
		61:28:0000000:3У1	–	–	106
		61:28:0600019:52	земли промышленности*	36 649	85
41.	ПС 5.2	61:28:0600019	–	–	91
		61:28:0000000:3У1	–	–	125
		61:28:0600019:52	земли промышленности*	36 649	85
		61:28:0600019:4 (единое землепользование 61:28:0600019:1)	земли сельскохозяйственного назначения	42 220 000	10
42.	ПС 5.3	61:28:0110101	–	–	49
		61:28:0000000:3У1	–	–	65
		61:28:0110101:1571	земли населенных пунктов	32 864	79
		61:28:0110101:192 (единое землепользование 61:28:0110101:165)	земли населенных пунктов	551 691	107
		61:28:0110101:165:3У2	земли населенных пунктов	10	10
Переустройство линейных объектов системы теплоснабжения					
Этап 1					
43.	ПС 6.1	61:28:0110101	–	–	115
		61:28:0000000:3У1	–	–	75

1	2	3	4	5	6
		61:28:0110101:1571	земли населенных пунктов	32 864	93
		61:28:0110101:244	земли населенных пунктов	28 476	86
Переустройство объектов сетей водоотведения (канализация)					
Этап 1					
44.	ПС 7.1	61:28:0110101	–	–	145
		61:28:0000000:ЗУ1	–	–	92
		61:28:0110101:1571	земли населенных пунктов	32 864	173
Этап 2					
45.	ПС 7.2	61:28:0000000:23398	земли промышленности*	280 026	167
		61:28:0000000:ЗУ4	–	–	100
		61:28:0600017:967	земли сельскохозяйственного назначения	107 105	79
Для эксплуатации объектов сетей водоотведения и их неотъемлемых технологических частей					
Этап 2					
46.	ПС 8.1	61:28:0110101	–	–	178
		61:28:0110101:5615	земли сельскохозяйственного назначения	257	9



Каталог координат поворотных точек границ публичного сервитута, необходимого для размещения инженерных сетей, подлежащих реконструкции в связи с изменением их местоположения, приведен в таблице № 10.

Таблица № 10

№ точки	X	Y
1	2	3
Переустройство водопроводных сетей		
Публичный сервитут ПС 3.1		
1	453219,81	2233864,07
2	453240,04	2233866,59
3	453236,89	2233876,14
4	453223,94	2233915,44
5	453220,09	2233914,24
6	453215,98	2233926,81
7	453204,51	2233923,35
8	453209,33	2233908,66
9	453205,49	2233907,54
10	453217,90	2233869,88
1	453219,81	2233864,07
Площадь – 1 143 кв. метра		
Публичный сервитут ПС 3.2		
12	453710,13	2234165,22
13	453695,53	2234153,95
14	453691,53	2234150,95
15	453672,41	2234136,58
16	453674,86	2234133,17
17	453678,39	2234128,63
18	453696,80	2234142,64
19	453701,52	2234145,94
20	453711,01	2234153,07
21	453719,08	2234159,39
22	453727,28	2234165,28
23	453726,06	2234167,49
24	453723,12	2234172,91
25	453726,94	2234175,77
26	453711,78	2234204,27
27	453707,94	2234211,35
28	453696,68	2234203,81
29	453695,56	2234203,04
30	453700,10	2234196,07
31	453695,20	2234192,87

1	2	3
12	453710,13	2234165,22
Площадь – 1 350 кв. метров		
Публичный сервитут ПС 3.3		
32	453692,99	2234140,89
33	453668,58	2234173,53
34	453670,80	2234175,17
35	453671,53	2234178,01
36	453669,09	2234182,39
37	453671,44	2234183,81
38	453669,78	2234186,76
39	453673,22	2234190,91
40	453674,35	2234188,89
41	453680,32	2234192,68
42	453681,86	2234190,02
43	453684,58	2234185,92
44	453685,68	2234183,81
45	453708,89	2234152,78
32	453692,99	2234140,89
Площадь – 940 кв. метров		
Публичный сервитут ПС 3.4		
46	453793,06	2234251,65
47	453760,06	2234229,16
48	453755,70	2234229,69
49	453718,18	2234203,48
50	453710,41	2234214,61
51	453745,28	2234238,98
52	453753,84	2234245,02
53	453756,27	2234244,73
54	453789,34	2234267,27
55	453793,41	2234266,56
56	453798,41	2234266,44
57	453798,05	2234251,53
46	453793,06	2234251,65
Площадь – 1 426 кв. метров		
Публичный сервитут ПС 3.5		
58	453889,38	2234270,26
59	453858,35	2234252,80
60	453852,01	2234263,98
61	453847,81	2234261,24
62	453831,43	2234290,47
63	453844,52	2234297,80
64	453845,35	2234296,31

1	2	3
65	453849,68	2234298,88
66	453864,01	2234273,23
67	453882,25	2234283,47
68	453887,67	2234272,90
58	453889,38	2234270,26
Площадь – 1 157 кв. метров		
Публичный сервитут ПС 3.6		
69	454090,01	2234375,00
70	454109,52	2234385,71
71	454108,80	2234392,16
72	454104,03	2234389,82
73	454100,92	2234417,75
74	454105,69	2234420,09
75	454104,70	2234428,91
76	454115,45	2234434,25
77	454119,85	2234430,05
78	454123,11	2234399,21
79	454118,34	2234396,86
80	454119,69	2234384,78
81	454120,18	2234380,34
82	454098,13	2234370,59
83	454093,75	2234368,18
84	454090,02	2234374,97
69	454090,01	2234375,00
Площадь – 1 019 кв. метров		
Публичный сервитут ПС 3.7		
85	454607,88	2234647,91
86	454597,58	2234647,09
87	454594,47	2234646,85
88	454468,43	2234586,19
89	454472,67	2234577,42
90	454454,67	2234568,71
91	454450,54	2234577,25
92	454333,51	2234520,65
93	454336,43	2234514,61
94	454318,42	2234505,90
95	454315,50	2234511,95
96	454284,46	2234496,94
97	454276,36	2234501,37
98	454232,08	2234479,45
99	454219,51	2234470,32
100	454183,36	2234452,69

1	2	3
101	454176,79	2234466,18
102	454187,13	2234471,22
103	454185,46	2234475,96
104	454196,01	2234481,11
105	454199,73	2234477,52
106	454211,75	2234483,22
107	454224,29	2234492,33
108	454276,70	2234518,28
109	454284,88	2234513,80
110	454317,97	2234529,81
111	454453,01	2234595,11
112	454590,47	2234661,58
113	454596,39	2234662,05
114	454606,70	2234662,71
85	454607,88	2234647,91
Площадь – 7 496 кв. метров		
Публичный сервитут ПС 3.8		
115	454757,33	2234650,75
116	454751,11	2234651,53
117	454735,39	2234644,88
118	454733,45	2234649,49
119	454723,09	2234645,10
120	454714,32	2234641,39
121	454689,18	2234648,24
122	454664,86	2234637,01
123	454651,37	2234638,38
124	454652,88	2234653,30
125	454662,29	2234652,35
126	454687,85	2234664,14
127	454713,26	2234657,23
128	454717,24	2234658,91
129	454727,15	2234663,11
130	454759,10	2234676,63
131	454760,82	2234672,56
132	454760,59	2234671,83
133	454764,49	2234662,62
134	454760,20	2234660,81
115	454757,33	2234650,75
Площадь – 1 905 кв. метров		
Публичный сервитут ПС 3.9		
135	454926,42	2234765,03
136	454909,99	2234804,49

1	2	3
137	454905,32	2234802,45
138	454903,82	2234806,05
139	454893,90	2234811,17
140	454892,21	2234807,89
141	454896,17	2234798,45
142	454890,77	2234796,09
143	454892,09	2234795,22
144	454908,15	2234756,89
145	454912,72	2234758,91
146	454913,66	2234756,68
147	454913,06	2234755,52
148	454917,74	2234744,37
149	454918,78	2234744,80
150	454924,74	2234756,11
151	454921,85	2234762,99
135	454926,42	2234765,03
Площадь – 1 077 кв. метров		
Публичный сервитут ПС 3.10		
152	456590,72	2234919,92
153	456590,64	2234917,26
154	456595,73	2234917,31
155	456594,02	2234858,60
156	456592,93	2234856,28
157	456610,74	2234846,89
158	456606,08	2234838,04
159	456584,21	2234849,57
160	456578,80	2234852,42
161	456578,98	2234858,53
162	456579,06	2234859,90
163	456574,02	2234860,34
164	456575,44	2234914,07
165	456581,32	2234917,17
166	456581,22	2234926,77
167	456601,09	2234934,52
168	456606,38	2234936,58
169	456610,00	2234927,26
170	456604,62	2234925,16
152	456590,72	2234919,92
Площадь – 1 773 кв. метра		
Публичный сервитут ПС 3.11		
171	456643,23	2234929,04
172	456665,15	2234920,90

1	2	3
173	456664,99	2234911,33
174	456670,09	2234911,14
175	456669,74	2234859,16
176	456664,46	2234858,46
177	456664,32	2234849,60
178	456654,13	2234848,82
179	456606,61	2234844,98
180	456605,80	2234854,95
181	456610,12	2234855,30
182	456610,38	2234860,34
183	456649,77	2234863,52
184	456650,10	2234911,88
185	456655,09	2234911,70
186	456655,11	2234913,96
187	456642,30	2234918,73
171	456643,23	2234929,04
Площадь – 2 075 кв. метров		
Публичный сервитут ПС 3.12		
188	457587,19	2235217,06
189	457591,80	2235219,15
190	457613,26	2235174,32
191	457608,90	2235171,70
192	457613,21	2235163,75
193	457610,26	2235153,95
194	457606,86	2235151,97
195	457600,28	2235153,66
196	457602,46	2235162,14
197	457600,35	2235166,54
198	457596,05	2235163,94
199	457576,24	2235205,25
200	457573,67	2235210,89
201	457571,44	2235209,87
202	457547,97	2235207,60
203	457546,07	2235213,51
204	457545,69	2235217,31
205	457576,76	2235220,37
206	457584,97	2235221,19
188	457587,19	2235217,06
Площадь – 1 544 кв. метра		
Публичный сервитут ПС 3.13		
207	458902,28	2235962,75
208	458903,59	2235959,75

1	2	3
209	458912,24	2235963,55
210	458918,83	2235972,81
211	458924,16	2235976,06
212	458931,15	2235970,92
213	458911,50	2235949,03
214	458904,24	2235945,84
215	458899,66	2235943,83
216	458896,39	2235951,30
217	458893,67	2235957,48
218	458889,37	2235954,84
219	458862,21	2236016,74
220	458866,82	2236018,67
221	458865,09	2236022,49
222	458873,21	2236032,96
223	458879,63	2236041,70
224	458885,20	2236037,35
225	458887,04	2236034,57
226	458881,27	2236027,04
227	458879,01	2236023,97
228	458880,86	2236024,64
229	458882,50	2236020,28
230	458906,72	2235965,42
207	458902,28	2235962,75
Площадь – 2 005 кв. метров		
Публичный сервитут ПС 3.14		
231	458997,94	2236019,51
232	459001,62	2236021,62
233	459003,07	2236022,16
234	458985,10	2236065,06
235	458980,53	2236063,10
236	458978,46	2236067,84
237	458962,10	2236064,15
238	458949,49	2236061,31
239	458952,38	2236052,08
240	458965,33	2236056,59
241	458966,80	2236057,22
242	458985,17	2236012,19
243	458989,86	2236014,88
244	458991,97	2236009,85
245	458993,13	2236007,08
246	458993,95	2236005,11
247	458992,38	2236003,03

1	2	3
248	458991,27	2236001,55
249	458993,64	2235997,41
250	458997,00	2235995,93
251	459000,90	2235997,72
252	459005,38	2236003,70
253	459002,18	2236010,60
231	458997,94	2236019,51
Площадь – 1 399 кв. метров		
Публичный сервитут ПС 3.15		
254	462630,96	2238190,74
255	462639,05	2238181,94
256	462643,87	2238184,07
257	462646,37	2238191,29
258	462642,02	2238200,89
259	462646,37	2238203,52
260	462620,61	2238246,74
261	462616,03	2238244,53
262	462614,05	2238249,02
263	462606,57	2238247,46
264	462599,60	2238246,45
265	462596,88	2238245,30
266	462601,56	2238236,58
267	462602,90	2238237,44
268	462628,92	2238192,98
254	462630,96	2238190,74
Площадь – 1 338 кв. метров		
Публичный сервитут ПС 3.16		
269	465325,41	2239852,54
270	465318,57	2239854,57
271	465093,53	2239720,08
272	464903,52	2239608,43
273	464897,40	2239609,83
274	464887,14	2239603,38
275	464885,33	2239595,44
276	464755,39	2239513,77
277	464754,26	2239510,39
278	464752,39	2239505,75
279	464741,20	2239510,94
280	464737,26	2239512,77
281	464741,19	2239524,93
282	464870,32	2239606,09
283	464872,13	2239614,03



1	2	3
284	464894,31	2239627,97
285	464900,72	2239626,51
286	465084,86	2239734,71
287	465316,70	2239873,26
288	465329,89	2239868,99
269	465325,41	2239852,54
Площадь – 11 747 кв. метров		
Публичный сервитут ПС 3.17		
289	466673,10	2240698,20
290	466659,88	2240722,88
291	466585,25	2240682,90
292	466540,09	2240694,82
293	466540,33	2240689,59
294	466537,32	2240690,38
295	466525,98	2240693,38
296	466523,22	2240685,15
297	466517,50	2240668,08
298	466519,87	2240667,29
299	466510,00	2240637,86
300	466511,61	2240632,28
301	466522,46	2240629,47
302	466523,47	2240629,91
303	466524,56	2240634,08
304	466526,46	2240639,77
305	466535,59	2240666,99
306	466588,67	2240653,05
307	466598,14	2240658,11
308	466673,10	2240698,19
289	466673,10	2240698,20
Площадь – 4 900 кв. метров		
Публичный сервитут ПС 3.18		
309	466816,62	2240754,69
310	466820,08	2240755,09
311	466831,54	2240756,16
312	466833,26	2240739,35
313	466820,91	2240738,08
314	466816,25	2240737,63
315	466816,24	2240736,94
316	466814,63	2240732,53
317	466780,22	2240729,05
318	466773,55	2240728,39
319	466770,68	2240717,66

1	2	3
320	466751,36	2240722,82
321	466757,80	2240746,94
322	466764,00	2240747,55
323	466766,21	2240754,80
324	466776,20	2240755,79
325	466816,73	2240759,78
309	466816,62	2240754,69
Площадь – 2 009 кв. метров		
Публичный сервитут ПС 3.19		
326	467050,63	2240606,69
327	467051,90	2240624,32
328	467045,89	2240624,61
329	467046,66	2240635,59
330	467052,65	2240635,16
331	467052,96	2240639,90
332	467053,03	2240640,93
333	467048,04	2240641,21
334	467052,15	2240698,95
335	467057,16	2240698,93
336	467058,05	2240711,49
337	467058,51	2240717,97
338	467074,87	2240722,64
339	467077,62	2240713,04
340	467072,81	2240711,66
341	467067,99	2240710,28
342	467067,18	2240698,89
343	467072,17	2240698,60
344	467068,01	2240640,08
345	467063,02	2240640,44
346	467062,19	2240628,48
347	467060,61	2240605,96
326	467050,63	2240606,69
Площадь – 1 865 кв. метров		
Переустройство объектов электросетевого хозяйства		
Публичный сервитут ПС 4.3.1		
171	453215,55	2233865,19
172	453187,67	2233862,08
173	453181,21	2233861,02
174	453158,96	2233853,76
175	453130,25	2233846,48
176	453125,23	2233844,96
177	453104,93	2233840,18

1	2	3
178	453104,44	2233840,82
179	453103,22	2233840,59
180	453101,21	2233843,41
181	453095,90	2233888,93
182	453096,89	2233889,08
183	453095,98	2233896,86
184	453041,18	2233890,40
185	452912,20	2233878,43
186	452878,58	2233875,31
187	452566,66	2233847,74
188	452539,79	2233846,68
189	452521,23	2233845,84
190	452486,36	2233845,72
191	452485,47	2233845,63
192	452420,02	2233843,37
193	452387,92	2233842,38
194	452357,49	2233841,55
195	452340,85	2233840,58
196	452318,13	2233838,99
197	452298,78	2233837,71
198	452284,89	2233833,23
199	452161,46	2233829,56
200	452094,07	2233827,00
201	451898,65	2233821,58
202	451895,85	2233826,84
203	451876,30	2233826,46
204	451873,45	2233820,89
205	451792,60	2233818,64
206	451742,28	2233817,25
207	451723,38	2233816,89
208	451698,09	2233817,51
209	451675,60	2233818,21
210	451668,05	2233818,42
211	451652,84	2233818,35
212	451632,98	2233817,83
213	451614,70	2233816,53
214	451595,76	2233814,49
215	451424,03	2233811,28
216	451414,14	2233810,95
217	451414,30	2233805,96
218	451424,16	2233806,28
219	451596,07	2233809,50

1	2	3
220	451615,14	2233811,55
221	451633,22	2233812,83
222	451652,92	2233813,35
223	451667,99	2233813,42
224	451675,45	2233813,21
225	451697,95	2233812,51
226	451723,37	2233811,89
227	451742,40	2233812,25
228	451792,74	2233813,65
229	451876,56	2233815,97
230	451879,39	2233821,52
231	451892,88	2233821,78
232	451895,69	2233816,50
233	452094,23	2233822,00
234	452161,63	2233824,56
235	452285,75	2233828,25
236	452299,73	2233832,76
237	452318,47	2233834,00
238	452341,17	2233835,59
239	452357,70	2233836,55
240	452388,07	2233837,38
241	452420,18	2233838,37
242	452485,80	2233840,64
243	452486,61	2233840,72
244	452521,35	2233840,84
245	452539,81	2233841,68
246	452544,97	2233840,88
247	452567,04	2233841,75
248	452879,13	2233869,34
249	452912,76	2233872,46
250	453041,81	2233884,44
251	453090,72	2233890,20
252	453090,96	2233888,17
253	453091,94	2233888,32
254	453097,36	2233841,86
255	453097,74	2233841,37
256	453098,95	2233839,78
257	453097,85	2233839,57
258	453102,52	2233833,44
259	453126,77	2233839,16
260	453148,56	2233845,65
261	453160,46	2233848,99

1	2	3
262	453181,09	2233855,72
263	453180,67	2233859,24
264	453237,19	2233866,23
171	453215,55	2233865,19
171	453215,55	2233865,19
172	453187,67	2233862,08
173	453181,21	2233861,02
174	453158,96	2233853,76
175	453130,25	2233846,48
176	453125,23	2233844,96
177	453104,93	2233840,18
178	453104,44	2233840,82
179	453103,22	2233840,59
180	453101,21	2233843,41
181	453095,90	2233888,93
182	453096,89	2233889,08
183	453095,98	2233896,86
184	453041,18	2233890,40
185	452912,20	2233878,43
186	452878,58	2233875,31
187	452566,66	2233847,74
188	452539,79	2233846,68
189	452521,23	2233845,84
190	452486,36	2233845,72
191	452485,47	2233845,63
192	452420,02	2233843,37
193	452387,92	2233842,38
194	452357,49	2233841,55
195	452340,85	2233840,58
196	452318,13	2233838,99
197	452298,78	2233837,71
198	452284,89	2233833,23
199	452161,46	2233829,56
200	452094,07	2233827,00
201	451898,65	2233821,58
202	451895,85	2233826,84
203	451876,30	2233826,46
204	451873,45	2233820,89
205	451792,60	2233818,64
206	451742,28	2233817,25
207	451723,38	2233816,89
208	451698,09	2233817,51

1	2	3
209	451675,60	2233818,21
210	451668,05	2233818,42
211	451652,84	2233818,35
212	451632,98	2233817,83
213	451614,70	2233816,53
214	451595,76	2233814,49
215	451424,03	2233811,28
216	451414,14	2233810,95
217	451414,30	2233805,96
218	451424,16	2233806,28
219	451596,07	2233809,50
220	451615,14	2233811,55
221	451633,22	2233812,83
222	451652,92	2233813,35
223	451667,99	2233813,42
224	451675,45	2233813,21
225	451697,95	2233812,51
226	451723,37	2233811,89
227	451742,40	2233812,25
228	451792,74	2233813,65
229	451876,56	2233815,97
230	451879,39	2233821,52
231	451892,88	2233821,78
232	451895,69	2233816,50
233	452094,23	2233822,00
234	452161,63	2233824,56
235	452285,75	2233828,25
236	452299,73	2233832,76
237	452318,47	2233834,00
238	452341,17	2233835,59
239	452357,70	2233836,55
240	452388,07	2233837,38
241	452420,18	2233838,37
242	452485,80	2233840,64
243	452486,61	2233840,72
244	452521,35	2233840,84
245	452539,81	2233841,68
246	452544,97	2233840,88
247	452567,04	2233841,75
248	452879,13	2233869,34
249	452912,76	2233872,46
250	453041,81	2233884,44

1	2	3
251	453090,72	2233890,20
252	453090,96	2233888,17
253	453091,94	2233888,32
254	453097,36	2233841,86
255	453097,74	2233841,37
256	453098,95	2233839,78
257	453097,85	2233839,57
258	453102,52	2233833,44
259	453126,77	2233839,16
260	453148,56	2233845,65
261	453160,46	2233848,99
262	453181,09	2233855,72
263	453180,67	2233859,24
264	453237,19	2233866,23
171	453215,55	2233865,19
Площадь – 9 880 кв. метров		
Переустройство объектов электросетевого хозяйства		
Публичный сервитут ПС 4.3		
1	454703,54	2234660,58
2	454702,63	2234660,15
3	454705,13	2234656,15
4	454694,29	2234650,73
5	454689,91	2234651,88
6	454650,46	2234634,49
7	454649,58	2234634,92
8	454648,43	2234634,37
9	454642,09	2234637,49
10	454605,01	2234620,75
11	454533,05	2234587,56
12	454473,66	2234560,05
13	454467,74	2234561,59
14	454438,36	2234548,29
15	454406,55	2234533,33
16	454367,90	2234515,94
17	454367,22	2234515,63
18	454355,69	2234540,82
19	454356,59	2234541,26
20	454353,88	2234547,17
21	454287,29	2234514,97
22	454278,15	2234519,01
23	454203,46	2234482,26
24	454200,55	2234485,06

1	2	3
25	454194,70	2234482,37
26	454195,47	2234481,62
27	454185,14	2234476,88
28	454184,80	2234477,83
29	454175,86	2234473,71
30	454176,32	2234472,76
31	454174,00	2234471,65
32	454169,44	2234467,22
33	454163,59	2234458,48
34	454155,90	2234454,78
35	454129,01	2234441,83
36	454048,19	2234404,17
37	454028,10	2234402,67
38	454027,28	2234387,32
39	454027,84	2234385,80
40	454017,31	2234380,65
41	454015,82	2234380,51
42	453947,77	2234347,17
43	453949,67	2234343,65
44	453950,35	2234343,98
45	453960,99	2234320,89
46	453926,81	2234303,93
47	453881,69	2234280,47
48	453860,14	2234269,64
49	453859,86	2234265,53
50	453852,25	2234261,33
51	453849,29	2234262,20
52	453821,92	2234244,64
53	453808,76	2234235,94
54	453796,61	2234227,93
55	453782,37	2234218,51
56	453763,77	2234204,58
57	453723,15	2234174,17
58	453678,22	2234140,55
59	453674,82	2234144,72
60	453655,00	2234130,57
61	453651,35	2234128,40
62	453632,03	2234114,60
63	453630,65	2234113,68
64	453629,46	2234112,05
65	453611,89	2234099,64
66	453612,25	2234098,88



1	2	3
67	453613,59	2234093,69
68	453611,78	2234090,60
69	453609,87	2234088,78
70	453602,63	2234083,95
71	453545,12	2234043,29
72	453528,77	2234031,71
73	453527,38	2234030,61
74	453511,63	2234018,08
75	453470,42	2233985,31
76	453455,31	2233973,30
77	453442,23	2233962,41
78	453388,04	2233927,88
79	453384,66	2233925,73
80	453369,90	2233918,25
81	453368,06	2233918,26
82	453347,52	2233907,86
83	453343,04	2233905,59
84	453309,57	2233880,50
85	453314,78	2233876,91
86	453346,22	2233900,48
87	453350,23	2233902,51
88	453380,77	2233917,97
89	453390,51	2233922,89
90	453446,28	2233958,45
91	453459,04	2233968,60
92	453474,15	2233980,61
93	453515,36	2234013,38
94	453531,12	2234025,91
95	453532,38	2234026,91
96	453548,59	2234038,39
97	453609,41	2234081,45
98	453620,86	2234092,32
99	453618,20	2234097,97
100	453632,91	2234108,30
101	453634,12	2234109,95
102	453634,63	2234110,34
103	453633,47	2234112,23
104	453633,03	2234112,83
105	453637,68	2234116,22
106	453643,50	2234120,34
107	453647,26	2234120,66
108	453657,26	2234127,27

1	2	3
109	453671,32	2234137,70
110	453672,12	2234136,68
111	453673,91	2234137,93
112	453677,38	2234133,67
113	453726,14	2234170,17
114	453766,77	2234200,58
115	453785,19	2234214,37
116	453799,72	2234223,27
117	453811,60	2234231,82
118	453824,61	2234240,42
119	453849,70	2234255,83
120	453852,96	2234254,87
121	453865,62	2234261,85
122	453865,97	2234266,97
123	453883,96	2234276,01
124	453929,08	2234299,47
125	453967,57	2234318,57
126	453965,91	2234322,53
127	453964,87	2234322,03
128	453954,36	2234344,84
129	454017,19	2234375,62
130	454018,68	2234375,75
131	454034,09	2234383,29
132	454033,55	2234384,74
133	454033,84	2234384,89
134	454033,33	2234388,23
135	454033,81	2234397,08
136	454049,67	2234398,26
137	454131,58	2234436,41
138	454158,50	2234449,37
139	454167,67	2234453,79
140	454174,08	2234463,36
141	454179,83	2234468,94
142	454186,80	2234472,14
143	454186,47	2234473,09
144	454198,57	2234478,64
145	454199,34	2234477,90
146	454202,33	2234475,02
147	454278,29	2234512,39
148	454287,40	2234508,36
149	454350,98	2234539,10
150	454351,19	2234538,65

1	2	3
151	454352,09	2234539,08
152	454365,24	2234510,34
153	454369,55	2234512,29
154	454408,23	2234529,69
155	454440,04	2234544,66
156	454468,10	2234557,36
157	454474,04	2234555,82
158	454534,73	2234583,93
159	454606,67	2234617,11
160	454642,01	2234633,07
161	454643,83	2234632,18
162	454642,67	2234631,63
163	454650,33	2234627,87
164	454690,41	2234645,54
165	454694,96	2234644,35
166	454713,73	2234653,75
167	454708,09	2234662,74
168	454707,18	2234662,31
169	454703,77	2234667,79
170	454700,37	2234665,68
1	454703,54	2234660,58
Площадь – 8 945 кв. метров		
Публичный сервитут ПС 4.2		
276	453263,60	2233927,51
277	453262,76	2233929,35
278	453257,58	2233925,91
279	453208,66	2233910,69
280	453209,33	2233908,66
281	453204,27	2233907,18
282	453178,63	2233900,84
283	453171,99	2233905,75
284	453149,10	2233900,42
285	453149,49	2233898,81
286	453171,55	2233903,61
287	453178,44	2233898,73
288	453205,55	2233905,53
289	453259,32	2233922,26
290	453284,94	2233939,29
291	453353,04	2233972,66
292	453363,04	2233974,33
293	453452,31	2234026,10
294	453490,81	2234052,18

1	2	3
295	453539,59	2234082,41
296	453602,77	2234127,98
297	453622,49	2234136,53
298	453670,04	2234169,79
299	453689,41	2234147,68
300	453690,68	2234146,24
301	453735,62	2234179,77
302	453797,93	2234226,06
303	453844,11	2234256,01
304	453843,81	2234256,52
305	453845,53	2234257,54
306	453845,79	2234257,10
307	453856,52	2234264,06
308	453864,52	2234267,73
309	453868,28	2234265,87
310	453868,61	2234268,27
311	453882,15	2234275,03
312	453882,48	2234272,95
313	453888,72	2234276,08
314	453896,64	2234284,30
315	453990,53	2234331,09
316	454070,63	2234371,01
317	454076,41	2234373,21
318	454075,47	2234373,78
319	454073,40	2234374,24
320	454089,24	2234380,41
321	454091,81	2234381,79
322	454092,74	2234380,02
323	454105,72	2234386,97
324	454121,61	2234395,25
325	454145,09	2234406,40
326	454172,88	2234419,34
327	454198,59	2234432,35
328	454205,05	2234435,61
329	454202,85	2234441,06
330	454199,14	2234439,57
331	454199,97	2234437,53
332	454196,79	2234435,92
333	454171,13	2234422,93
334	454143,39	2234410,02
335	454119,83	2234398,83
336	454103,85	2234390,51

1	2	3
337	454090,88	2234383,56
338	454088,41	2234382,23
339	454072,75	2234376,13
340	454069,01	2234374,67
341	453988,74	2234334,67
342	453894,12	2234287,44
343	453892,87	2234286,15
344	453887,24	2234283,19
345	453885,12	2234280,99
346	453881,50	2234279,18
347	453881,83	2234277,11
348	453868,27	2234270,33
349	453864,59	2234272,16
350	453854,59	2234267,57
351	453795,64	2234229,34
352	453733,23	2234182,98
353	453689,64	2234150,46
354	453670,36	2234172,45
355	453621,51	2234138,29
356	453601,77	2234129,73
357	453538,47	2234084,07
358	453489,72	2234053,85
359	453451,17	2234027,74
360	453449,93	2234029,34
361	453361,67	2233978,16
362	453353,34	2233974,94
363	453352,42	2233974,59
364	453283,94	2233941,03
365	453263,62	2233927,53
276	453263,60	2233927,51
Площадь – 3 911 кв. метров		
Публичный сервитут ПС 4.4		
366	453324,51	2233901,97
367	453326,35	2233905,52
368	453333,27	2233901,94
369	453336,05	2233903,35
370	453342,17	2233907,57
371	453363,33	2233918,29
372	453365,52	2233918,27
373	453386,96	2233929,13
374	453441,42	2233963,86
375	453440,93	2233964,73

1	2	3
376	453441,53	2233965,11
377	453527,47	2234033,45
378	453536,02	2234039,49
379	453599,64	2234083,22
380	453601,28	2234084,30
381	453581,08	2234115,39
382	453580,28	2234114,79
383	453578,04	2234118,23
384	453595,45	2234130,28
385	453597,77	2234137,71
386	453601,21	2234141,61
387	453600,04	2234143,93
388	453601,66	2234145,84
389	453605,31	2234144,46
390	453603,22	2234138,82
391	453601,39	2234133,07
392	453599,86	2234127,25
393	453584,88	2234116,88
394	453605,18	2234085,65
395	453606,01	2234086,21
396	453608,18	2234082,86
397	453602,46	2234079,09
398	453531,07	2234028,65
399	453445,02	2233960,22
400	453389,44	2233924,78
401	453333,24	2233896,32
402	453329,02	2233898,50
403	453329,96	2233899,15
366	453324,51	2233901,97
Площадь – 8 945 кв. метров		
Публичный сервитут ПС 4.1		
404	453541,72	2234002,95
405	453538,80	2234000,23
406	453523,21	2234016,94
407	453516,18	2234024,47
408	453491,01	2234005,77
409	453441,47	2233963,77
410	453440,46	2233965,56
411	453440,17	2233965,32
412	453386,16	2233930,50
413	453362,12	2233918,29
414	453366,49	2233918,27

1	2	3
415	453327,27	2233898,36
416	453324,55	2233903,71
417	453384,16	2233933,97
418	453437,78	2233968,54
419	453438,52	2233969,00
420	453437,46	2233970,89
421	453452,64	2233983,75
422	453467,69	2233993,87
423	453487,31	2234010,50
424	453515,63	2234030,93
425	453518,53	2234027,82
426	453526,35	2234019,44
404	453541,72	2234002,95
Площадь – 2 214 кв. метров		
Публичный сервитут ПС 4.5		
427	453530,36	2234033,21
428	453531,12	2234027,25
429	453514,53	2234025,14
430	453516,39	2234026,39
431	453513,64	2234026,04
432	453513,14	2234030,00
433	453523,86	2234031,37
434	453525,72	2234032,61
427	453530,36	2234033,21
Площадь – 91 кв. метр		
Публичный сервитут ПС 4.6		
435	453628,02	2234103,20
436	453627,49	2234107,24
437	453616,07	2234138,15
438	453601,62	2234133,84
439	453600,99	2234131,65
440	453600,40	2234129,46
441	453599,86	2234127,25
442	453584,88	2234116,88
443	453607,35	2234082,30
444	453604,00	2234080,12
445	453581,08	2234115,39
446	453580,28	2234114,79
447	453578,04	2234118,23
448	453595,45	2234130,28
449	453596,06	2234132,67
450	453596,74	2234135,03

1	2	3
451	453597,48	2234137,38
452	453598,68	2234138,82
453	453599,93	2234140,24
454	453601,21	2234141,61
455	453600,80	2234142,37
456	453600,41	2234143,15
457	453600,04	2234143,93
458	453606,76	2234151,85
459	453605,54	2234143,43
460	453603,83	2234138,67
461	453618,52	2234143,06
462	453631,39	2234108,20
463	453631,98	2234103,72
435	453628,02	2234103,20
Площадь – 595 кв. метров		
Публичный сервитут ПС 4.8		
464	453623,79	2234106,86
465	453612,62	2234098,85
466	453613,14	2234098,00
467	453610,45	2234096,07
468	453609,88	2234093,69
469	453609,14	2234094,89
470	453607,26	2234087,04
471	453608,48	2234087,86
472	453607,89	2234085,38
473	453632,73	2234069,15
474	453650,21	2234085,46
475	453627,39	2234104,11
476	453627,52	2234106,10
477	453629,48	2234109,64
478	453654,77	2234089,53
479	453738,64	2234147,00
480	453763,74	2234175,67
481	453782,16	2234196,24
482	453873,83	2234251,46
483	453887,33	2234278,77
484	453921,49	2234296,26
485	454040,82	2234360,47
486	454043,66	2234355,21
487	453915,16	2234286,97
488	453887,67	2234272,89
489	453889,77	2234269,67



1	2	3
490	453878,61	2234247,35
491	453785,97	2234191,66
492	453742,78	2234142,25
493	453656,72	2234083,32
494	453633,39	2234061,56
495	453600,89	2234082,79
496	453602,36	2234083,77
497	453606,02	2234099,04
498	453637,79	2234121,82
499	453671,13	2234143,73
500	453673,88	2234139,56
501	453644,82	2234120,45
502	453643,50	2234120,34
503	453633,03	2234112,83
504	453630,69	2234111,80
464	453623,79	2234106,86
Площадь – 3 845 кв. метров		
Публичный сервитут ПС 4.7		
505	453630,99	2234112,17
506	453632,37	2234108,44
507	453632,98	2234103,87
508	453627,32	2234103,12
509	453627,52	2234106,10
510	453627,61	2234106,27
511	453627,49	2234107,24
512	453616,07	2234138,15
513	453601,71	2234133,87
514	453601,61	2234132,79
515	453597,75	2234131,64
516	453598,81	2234138,89
517	453601,21	2234141,61
518	453600,04	2234143,93
519	453601,09	2234145,16
520	453604,48	2234144,98
521	453604,34	2234143,00
522	453603,83	2234138,67
523	453618,52	2234143,06
524	453630,31	2234111,13
525	453630,80	2234112,01
505	453630,99	2234112,17
Площадь – 279 кв. метров		
Публичный сервитут ПС 4.9		

1	2	3
526	453838,35	2234288,22
527	453852,61	2234264,37
528	453853,45	2234264,92
529	453855,68	2234261,19
530	453858,83	2234255,96
531	453879,85	2234251,61
532	453878,64	2234245,74
533	453855,05	2234250,62
534	453850,54	2234258,11
535	453848,42	2234261,64
536	453849,26	2234262,19
537	453834,85	2234286,27
538	453834,22	2234285,92
539	453817,03	2234294,01
540	453814,93	2234298,06
541	453816,90	2234300,54
542	453837,63	2234291,37
543	453839,23	2234288,71
526	453838,35	2234288,22
Площадь – 460 кв. метров		
Публичный сервитут ПС 4.10		
544	453878,09	2234309,20
545	453840,06	2234289,19
546	453854,29	2234265,46
547	453855,13	2234266,01
548	453858,79	2234259,90
549	453864,65	2234263,28
550	453867,65	2234258,09
551	453856,68	2234251,75
552	453850,09	2234262,73
553	453850,93	2234263,28
554	453836,57	2234287,23
555	453835,69	2234286,74
556	453833,05	2234291,15
557	453844,78	2234297,33
558	453845,35	2234296,31
559	453856,42	2234302,85
560	453860,76	2234305,08
561	453865,49	2234307,89
562	453865,44	2234308,02
563	453868,54	2234309,95
564	453875,75	2234313,62

1	2	3
544	453878,09	2234309,20
Площадь – 455 кв. метров		
Публичный сервитут ПС 4.12		
565	454036,37	2234389,79
566	454035,98	2234390,84
567	454034,33	2234393,68
568	454017,42	2234412,36
569	454012,75	2234412,79
570	454009,28	2234407,32
571	454014,54	2234406,60
572	454029,46	2234390,12
573	454030,53	2234388,28
574	454032,10	2234384,03
575	454033,00	2234384,47
576	454042,03	2234359,99
577	454041,12	2234359,56
578	454041,60	2234358,26
579	454040,72	2234358,68
580	454040,03	2234359,03
581	454037,14	2234357,60
582	454033,59	2234355,50
583	454038,13	2234353,27
584	454040,66	2234352,02
585	454048,72	2234356,29
586	454046,56	2234362,17
587	454045,65	2234361,74
588	454035,95	2234388,05
565	454036,37	2234389,79
Площадь – 392 кв. метра		
Публичный сервитут ПС 4.13		
589	454078,66	2234406,85
590	454097,06	2234371,56
591	454097,93	2234372,05
592	454099,86	2234373,09
593	454100,61	2234371,69
594	454100,06	2234367,99
595	454099,10	2234368,14
596	454094,48	2234365,62
597	454092,60	2234369,30
598	454093,46	2234369,80
599	454075,07	2234405,09
600	454074,17	2234404,65

1	2	3
601	454073,23	2234406,45
602	454066,71	2234404,90
603	454051,78	2234397,77
604	454050,49	2234396,32
605	454035,50	2234395,20
606	454036,30	2234389,48
607	454033,55	2234384,76
608	454014,14	2234406,29
609	454009,28	2234407,32
610	454012,79	2234412,80
611	454017,30	2234411,76
612	454029,04	2234398,72
613	454031,35	2234400,91
614	454047,62	2234402,12
615	454048,09	2234402,66
616	454064,70	2234410,59
617	454076,39	2234413,37
618	454079,56	2234407,29
589	454078,66	2234406,85
Площадь – 706 кв. метров		
Публичный сервитут ПС 4.11		
619	454030,84	2234383,42
620	454031,74	2234383,86
621	454040,40	2234360,25
622	454039,51	2234359,77
623	454039,62	2234359,46
624	454038,69	2234359,33
625	454036,34	2234358,06
626	454037,07	2234353,03
627	454044,58	2234354,11
628	454047,43	2234355,61
629	454045,25	2234361,54
630	454044,35	2234361,11
631	454035,36	2234385,63
632	454035,78	2234387,37
633	454035,16	2234389,06
634	454016,07	2234410,08
635	454013,12	2234413,31
636	454009,72	2234408,01
637	454011,61	2234406,08
638	454029,93	2234385,89
619	454030,84	2234383,42

1	2	3
Площадь – 371 кв. метр		
Публичный сервитут ПС 4.14		
639	454072,67	2234412,01
640	454069,49	2234408,78
641	454065,67	2234410,51
642	454048,42	2234402,18
643	454029,43	2234400,77
644	454030,48	2234386,35
645	454036,47	2234386,79
646	454035,85	2234395,23
647	454050,00	2234396,28
648	454065,75	2234403,89
649	454070,83	2234401,58
650	454079,05	2234409,95
651	454074,77	2234414,15
639	454072,67	2234412,01
Площадь – 365 кв. метров		
Публичный сервитут ПС 4.15		
652	454689,70	2234654,00
653	454694,08	2234652,85
654	454716,86	2234664,17
655	454718,98	2234665,17
656	454719,32	2234664,22
657	454749,18	2234678,32
658	454749,39	2234679,52
659	454759,84	2234689,79
660	454764,72	2234694,59
661	454768,18	2234697,99
662	454772,35	2234693,77
663	454753,03	2234674,61
664	454749,36	2234672,87
665	454749,02	2234673,82
666	454720,69	2234660,44
667	454721,03	2234659,50
668	454719,47	2234658,77
669	454694,73	2234646,48
670	454688,58	2234648,09
671	454665,40	2234638,15
672	454658,31	2234635,04
673	454654,09	2234637,04
674	454655,23	2234637,60
675	454648,49	2234640,79

1	2	3
676	454650,20	2234644,41
677	454658,39	2234640,54
678	454663,41	2234642,73
679	454688,30	2234653,33
652	454689,70	2234654,00
Площадь – 717 кв. метров		
Публичный сервитут ПС 4.19		
680	455227,08	2234848,55
681	455224,62	2234852,42
682	455219,65	2234849,25
683	455160,91	2234840,48
684	455153,99	2234827,15
685	455092,87	2234815,06
686	455080,70	2234822,31
687	455062,35	2234818,01
688	455036,96	2234809,69
689	455016,48	2234802,99
690	454997,01	2234796,61
691	454927,80	2234766,10
692	454921,63	2234766,17
693	454921,57	2234761,17
694	454928,83	2234761,09
695	454998,80	2234791,94
696	455018,03	2234798,24
697	455038,52	2234804,94
698	455063,70	2234813,19
699	455079,88	2234816,98
700	455091,96	2234809,78
701	455157,32	2234822,71
702	455157,60	2234823,24
703	455156,66	2234823,60
704	455163,52	2234836,82
705	455166,57	2234837,28
706	455166,75	2234836,29
707	455221,44	2234844,47
708	455226,03	2234847,27
680	455227,08	2234848,55
Площадь – 1 618 кв. метров		
Публичный сервитут ПС 4.16		
709	466396,74	2240517,06
710	466390,17	2240510,45
711	466394,64	2240502,41

1	2	3
712	466395,54	2240502,86
713	466410,49	2240475,95
714	466409,65	2240475,40
715	466411,29	2240472,46
716	466418,50	2240473,96
717	466417,69	2240479,21
718	466414,72	2240478,74
719	466413,84	2240478,16
720	466399,02	2240504,82
721	466399,89	2240505,33
722	466397,56	2240509,51
723	466399,75	2240511,65
709	466396,74	2240517,06
Площадь – 238 кв. метров		
Публичный сервитут ПС 4.17		
724	466522,18	2240656,42
725	466575,24	2240643,06
726	466667,05	2240686,09
727	466758,37	2240723,84
728	466748,02	2240796,13
729	466758,03	2240799,85
730	466764,85	2240802,58
731	466771,50	2240805,69
732	466776,50	2240808,39
733	466817,75	2240807,48
734	466817,13	2240778,48
735	466933,22	2240777,02
736	466961,33	2240777,92
737	466994,45	2240779,60
738	467030,44	2240780,04
739	467063,73	2240779,03
740	467099,32	2240778,05
741	467133,99	2240778,61
742	467168,58	2240775,92
743	467204,05	2240768,63
744	467238,55	2240760,97
745	467274,47	2240752,45
746	467311,38	2240744,05
747	467344,55	2240734,65
748	467378,54	2240723,46
749	467413,67	2240711,50
750	467455,66	2240699,74

1	2	3
751	467489,61	2240695,63
752	467503,02	2240692,82
753	467520,02	2240689,67
754	467525,47	2240689,58
755	467530,91	2240689,96
756	467536,30	2240690,78
757	467541,60	2240692,05
758	467546,77	2240693,75
759	467549,42	2240695,48
760	467551,93	2240697,40
761	467554,28	2240699,52
762	467557,43	2240702,85
763	467560,13	2240705,94
764	467562,65	2240709,19
765	467564,97	2240712,58
766	467568,21	2240719,60
767	467570,96	2240726,83
768	467573,20	2240734,23
769	467577,79	2240759,61
770	467581,02	2240775,31
771	467581,05	2240784,25
772	467584,24	2240795,33
773	467587,48	2240795,85
774	467586,53	2240801,78
775	467579,52	2240800,66
776	467575,06	2240785,11
777	467575,02	2240775,93
778	467571,90	2240760,75
779	467567,34	2240735,55
780	467565,26	2240728,72
781	467562,73	2240722,05
782	467559,75	2240715,56
783	467557,68	2240712,56
784	467555,45	2240709,69
785	467553,05	2240706,95
786	467550,01	2240703,74
787	467548,16	2240702,08
788	467546,21	2240700,56
789	467544,15	2240699,17
790	467539,61	2240697,72
791	467534,97	2240696,63
792	467530,25	2240695,92



1	2	3
793	467525,50	2240695,59
794	467520,73	2240695,64
795	467504,18	2240698,71
796	467490,58	2240701,55
797	467456,84	2240705,64
798	467415,45	2240717,24
799	467380,44	2240729,15
800	467346,31	2240740,39
801	467312,87	2240749,86
802	467275,83	2240758,30
803	467239,89	2240766,81
804	467205,30	2240774,50
805	467169,42	2240781,87
806	467134,18	2240784,61
807	467099,36	2240784,05
808	467063,90	2240785,03
809	467030,49	2240786,04
810	466994,26	2240785,59
811	466961,08	2240783,92
812	466933,16	2240783,02
813	466822,64	2240784,39
814	466822,79	2240812,37
815	466817,85	2240812,48
816	466817,83	2240811,50
817	466778,09	2240812,35
818	466778,13	2240813,35
819	466776,05	2240813,40
820	466774,80	2240813,40
821	466742,54	2240799,17
822	466743,25	2240794,22
823	466744,20	2240794,59
824	466753,97	2240726,35
825	466665,44	2240689,75
826	466574,84	2240647,28
827	466523,54	2240660,21
828	466523,89	2240661,15
829	466519,13	2240662,35
830	466435,31	2240632,50
831	466432,53	2240634,74
832	466428,76	2240630,07
833	466434,16	2240625,72
834	466519,43	2240656,09

1	2	3
835	466521,85	2240655,47
724	466522,18	2240656,42
Площадь – 7 528 кв. метров		
Публичный сервитут ПС 4.18		
836	468024,17	2240343,77
837	467994,54	2240356,75
838	467973,87	2240362,75
839	467939,72	2240362,14
840	467932,59	2240356,33
841	467908,80	2240357,25
842	467901,76	2240355,74
843	467872,70	2240367,08
844	467843,67	2240378,95
845	467825,61	2240386,70
846	467789,66	2240405,22
847	467769,04	2240422,13
848	467758,50	2240429,13
849	467739,28	2240441,88
850	467719,43	2240454,60
851	467700,27	2240465,01
852	467701,98	2240468,03
853	467670,49	2240485,70
854	467634,91	2240506,87
855	467601,38	2240526,96
856	467599,71	2240523,81
857	467598,86	2240524,34
858	467584,56	2240497,43
859	467585,43	2240496,93
860	467583,32	2240492,96
861	467550,31	2240496,90
862	467550,95	2240502,40
863	467551,30	2240502,83
864	467579,95	2240499,40
865	467580,22	2240499,92
866	467581,09	2240499,42
867	467595,46	2240526,47
868	467594,61	2240527,00
869	467599,05	2240535,35
870	467637,98	2240512,02
871	467673,49	2240490,89
872	467710,17	2240470,32
873	467708,50	2240467,37

1	2	3
874	467722,48	2240459,76
875	467742,56	2240446,91
876	467761,82	2240434,12
877	467772,61	2240426,96
878	467792,97	2240410,26
879	467828,17	2240392,13
880	467845,99	2240384,48
881	467874,93	2240372,65
882	467902,26	2240361,99
883	467908,28	2240363,28
884	467930,56	2240362,41
885	467937,53	2240368,11
886	467974,67	2240368,76
887	467996,61	2240362,40
888	468026,19	2240349,11
836	468024,17	2240343,77
Площадь – 3 245 кв. метров		
Переустройство линейных объектов системы		
Публичный сервитут ПС 5.1		
1	452980,05	2233872,33
2	452973,50	2233941,00
3	452991,49	2233942,72
4	452993,95	2233939,27
5	452998,84	2233942,75
6	452994,37	2233949,02
7	452966,96	2233946,41
8	452974,08	2233871,73
9	452975,08	2233871,83
10	452979,08	2233829,86
11	452977,17	2233829,27
12	452978,33	2233825,53
13	452983,43	2233826,43
14	452979,06	2233872,23
15	452980,05	2233872,33
1	452980,05	2233872,33
Площадь – 796 кв. метров		
Публичный сервитут ПС 5.2		
16	453049,26	2233881,75
17	453048,84	2233885,06
18	453044,51	2233886,86
19	453043,85	2233889,78
20	453038,03	2233888,46

1	2	3
21	453039,07	2233882,62
22	453043,33	2233880,85
23	453044,32	2233880,99
24	453050,48	2233833,52
25	453046,81	2233830,72
26	453046,89	2233830,10
27	453045,84	2233829,99
28	453046,23	2233825,25
29	453052,20	2233825,46
30	453052,09	2233828,46
31	453055,78	2233831,61
32	453054,16	2233831,30
33	453054,75	2233831,75
34	453048,28	2233881,60
16	453049,26	2233881,75
Площадь – 311 кв. метров		
Публичный сервитут ПС 5.3		
35	453822,03	2234287,03
36	453824,10	2234288,17
37	453842,07	2234257,51
38	453841,23	2234256,96
39	453846,01	2234248,81
40	453844,29	2234245,77
41	453847,62	2234240,38
42	453852,81	2234243,38
43	453851,31	2234245,97
44	453852,94	2234248,85
45	453846,26	2234260,24
46	453845,43	2234259,69
47	453830,61	2234284,97
48	453831,77	2234284,96
49	453827,06	2234292,99
50	453823,59	2234292,97
51	453822,01	2234295,53
52	453817,71	2234292,96
35	453822,03	2234287,03
Площадь – 310 кв. метров		
Переустройство линейных объектов системы теплоснабжения		
Публичный сервитут ПС 6.1		
1	454023,10	2234391,25
2	454024,54	2234386,14
3	454014,55	2234381,23

1	2	3
4	454029,73	2234350,39
5	454024,53	2234347,67
6	454027,31	2234342,35
7	454037,70	2234347,78
8	454022,59	2234378,50
9	454031,66	2234382,97
10	454028,88	2234392,88
1	454023,10	2234391,25
Площадь – 369 кв. метров		
Переустройство объектов сетей водоотведения (канализация)		
Публичный сервитут ПС 7.1		
1	453926,53	2234332,84
2	453927,32	2234333,22
3	453928,31	2234335,71
4	453925,87	2234339,80
5	453916,47	2234334,37
6	453919,32	2234329,36
7	453917,54	2234328,50
8	453930,72	2234305,37
9	453932,49	2234306,26
10	453936,74	2234298,81
11	453946,17	2234304,18
12	453943,20	2234309,40
13	453938,99	2234306,99
14	453937,87	2234308,94
15	453939,67	2234309,84
1	453926,53	2234332,84
Площадь – 410 кв. метров		
Публичный сервитут ПС 7.2		
16	456380,76	2234873,51
17	456380,74	2234872,35
18	456383,39	2234867,56
19	456383,72	2234863,69
20	456382,97	2234860,55
21	456380,54	2234859,44
22	456374,64	2234871,11
23	456374,59	2234873,63
24	456376,07	2234912,95
25	456382,10	2234917,57
26	456385,75	2234912,81
27	456381,97	2234909,91
28	456380,75	2234873,47
16	456380,76	2234873,51

1	2	3
Площадь – 346 кв. метров		
Публичный сервитут ПС 8.1		
1	454682,68	2234700,43
2	454645,72	2234676,10
3	454645,45	2234676,52
4	454637,34	2234672,72
5	454638,87	2234669,27
6	454647,44	2234673,36
7	454646,78	2234674,41
8	454683,31	2234698,45
9	454683,61	2234697,51
10	454684,80	2234697,89
11	454690,45	2234700,60
12	454690,78	2234699,80
13	454691,23	2234699,94
14	454690,55	2234702,08
15	454697,34	2234704,25
16	454697,47	2234706,39
17	454689,94	2234703,99
18	454689,26	2234706,13
19	454681,64	2234703,71
20	454682,68	2234700,43
1	454682,68	2234700,43
Площадь – 187 кв. метров		

В целях формирования земельных участков, необходимых для проведения защитных работ с целью сохранения в период строительства объектов культурного наследия, образуется 3 контура границы сервитута/частного сервитута.

Перечень земельных участков, в отношении которых устанавливается сервитут, приведен в таблице № 11.

Таблица № 11

№ п/п	Номер образуемого публичного сервитута	Кадастровый номер земельного участка / / квартала	Категория земель	Общая площадь (кв. метров)	Площадь участка в границах сервитута (кв. метров)
1	2	3	4	5	6
Этап 1					
1.	С 1.1	61:28:0600019	–	–	1 661
		61:28:0600019:4 (единое землепользование 61:28:0600019:1)	земли сельскохозяйственного назначения	42 220 000	3 035
		61:28:0503601:1737	земли сельскохозяйственного назначения	758 712	462
		61:28:0503601:1210	земли сельскохозяйственного назначения	995	17
Этап 2					
2.	С 1.2	61:28:0600017:968	земли сельскохозяйственного назначения	36 676	4643
Этап 3					
3.	С 1.3	61:28:0000000:23478(44)	земли сельскохозяйственного назначения	1 053 354	98
		61:28:0000000:22909(4)	земли сельскохозяйственного назначения	20 478	528
		61:28:0600028	–	–	1 212
		61:28:0600014:671 (единое землепользование)	земли сельскохозяйственного назначения	45 000	1 239

1	2	3	4	5	6
		61:28:0600014:552)			
		61:28:0600014:673 (единое землепользование 61:28:0600014:556)	земли сельскохозяйственного назначения	45 000	1 940
		61:28:0600014:1039 (единое землепользование 61:28:0600014:240)	земли сельскохозяйственного назначения	45 000	1 511
		61:28:0600014:1196		132 000	12



Каталог координат поворотных точек границы сервитута/частного сервитута для проведения защитных работ с целью сохранения в период строительства объектов культурного наследия, приведен в таблице № 12.

Таблица № 12

№ точки	X	Y
1	2	3
Сервитут С 1.1		
1	452316,59	2233782,12
2	452317,22	2233777,21
3	452321,53	2233770,03
4	452327,07	2233765,67
5	452335,84	2233762,86
6	452344,99	2233763,89
7	452351,28	2233767,09
8	452356,58	2233772,91
9	452355,93	2233767,82
10	452360,32	2233749,97
11	452371,68	2233735,09
12	452388,12	2233726,14
13	452406,43	2233724,52
14	452421,75	2233728,95
15	452422,44	2233729,48
16	452422,44	2233729,93
17	452423,04	2233729,94
18	452437,90	2233741,24
19	452447,58	2233759,07
20	452449,61	2233774,89
21	452446,89	2233785,95
22	452402,51	2233783,87
23	452359,20	2233782,66
1	452316,59	2233782,12
Площадь – 5 175 кв. метров		
Сервитут С 1.2		
24	456724,32	2234862,95
25	456720,86	2234845,03
26	456725,23	2234827,16
27	456736,24	2234812,86
28	456749,54	2234804,79
29	456768,97	2234801,18
30	456788,20	2234805,74
31	456801,09	2234814,46

1	2	3
32	456811,38	2234829,28
33	456814,87	2234847,35
34	456811,64	2234860,23
35	456761,14	2234862,11
24	456724,32	2234862,95
Площадь – 4 643 кв. метра		
Сервитут С 1.3		
36	464804,63	2239632,37
37	464823,42	2239624,53
38	464836,05	2239612,52
39	464846,04	2239593,25
40	464846,14	2239592,07
41	464847,23	2239579,28
42	464832,59	2239570,34
43	464776,33	2239532,63
44	464761,36	2239546,60
45	464751,38	2239565,88
46	464749,54	2239587,51
47	464753,81	2239604,41
48	464765,51	2239621,07
49	464783,70	2239631,47
36	464804,63	2239632,37
Площадь – 6 540 кв. метров		

В целях обеспечения строительства линейного объекта в отношении земельных участков, находящихся в частной собственности с видом разрешенного использования «для индивидуального жилищного строительства» и «для ведения личного подсобного хозяйства» на период строительства, предусмотрено установление сервитутов.

Перечень земельных участков, находящихся в частной собственности, используемых на период строительства, приведен в таблице № 13.

Таблица № 13

№ п/п	Номер образуемого публичного сервитута	Кадастровый номер земельного участка	Категория земель	Общая площадь (кв. метров)	Площадь участка в границах сервитута (кв. метров)
1	2	3	4	5	6
Этап 1					
1.	С 2.1	61:28:0600019:808	земли населенных пунктов	2 000	423
		61:28:0600019:711 (61:28:0600019:808)	земли населенных пунктов	600	168
		61:28:0000000:22925	земли населенных пунктов	1 930	542
2.	С 2.2	61:28:0110101:5598	земли населенных пунктов	2 000	21
3.	С 2.3	61:28:0110101:6170	земли населенных пунктов	1 438	53
4.	С 2.4	61:28:0110101:6170	земли населенных пунктов	1 438	23
Этап 4					
5.	С 2.5	61:28:0600014:1565	земли сельскохозяйственного назначения	100 000	82

Каталог координат поворотных точек устанавливаемых границ сервитутов приведен в таблице № 14.

Таблица № 14

№ точки	X	Y
1	2	3
Сервитут С 2.1		
1	453310,96	2233871,42
2	453316,54	2233875,61
3	453315,91	2233876,13
4	453304,05	2233884,30
5	453269,30	2233873,78
6	453269,72	2233870,31
7	453249,77	2233867,80
8	453180,67	2233859,24
9	453181,35	2233853,60
10	453182,83	2233854,08
11	453188,65	2233855,04
12	453216,15	2233858,11
13	453221,69	2233858,38
14	453221,97	2233857,54
15	453225,00	2233858,54
16	453250,78	2233859,77
17	453259,74	2233860,20
1	453310,96	2233871,42
Площадь – 1 133 кв. метра		
Сервитут С 2.2		
18	453188,73	2233903,71
19	453178,52	2233900,94
20	453177,15	2233904,55
21	453179,25	2233903,06
22	453189,36	2233905,60
18	453188,73	2233903,71
Площадь – 21 кв. метр		
Сервитут С 2.3		
23	453695,81	2234205,26
24	453696,70	2234205,85
25	453702,89	2234209,93
26	453700,43	2234214,32
27	453694,16	2234210,81
28	453696,94	2234206,59
29	453695,04	2234205,31

1	2	3
30	453694,61	2234204,49
31	453700,10	2234196,07
32	453701,32	2234196,87
33	453697,76	2234202,37
34	453696,68	2234203,81
23	453695,81	2234205,26
Площадь – 53 кв. метра		
Сервитут С2.4		
35	453751,28	2234241,82
36	453750,74	2234242,83
37	453745,28	2234238,98
38	453717,09	2234219,29
35	453751,28	2234241,82
Площадь – 23 кв. метра		
Сервитут С 2.5		
39	466407,19	2240473,78
40	466410,56	2240467,71
41	466420,96	2240473,50
42	466419,71	2240475,75
43	466418,70	2240476,53
44	466415,31	2240479,13
39	466407,19	2240473,78
Площадь – 82 кв. метра		

Примечание.


Список используемых сокращений:

кв. – квадратный;

км – километр;

пос. – поселок.

Начальник управления  
документационного обеспечения  
Правительства Ростовской области



В.В. Лозин