



# ПРАВИТЕЛЬСТВО РОСТОВСКОЙ ОБЛАСТИ

## ПОСТАНОВЛЕНИЕ

от 26.03.2024 № 192

г. Ростов-на-Дону

### **Об утверждении проекта планировки и проекта межевания территории размещения линейного объекта «Строительство автомобильной дороги общего пользования межмуниципального значения х. Алитуб – х. Арпачин в Аксайском и Багаевском районах»**

В соответствии со статьей 45 Градостроительного кодекса Российской Федерации, статьей 8 Федерального закона от 10.07.2023 № 305-ФЗ «О внесении изменений в Градостроительный кодекс Российской Федерации и отдельные законодательные акты Российской Федерации и о признании утратившими силу отдельных положений законодательных актов Российской Федерации», распоряжением Правительства Ростовской области от 18.03.2024 № 183 «О подготовке проекта планировки и проекта межевания территории размещения линейного объекта «Строительство автомобильной дороги общего пользования межмуниципального значения х. Алитуб – х. Арпачин в Аксайском и Багаевском районах», принимая во внимание письма министерства природных ресурсов и экологии Ростовской области от 09.02.2024 № 28.1-3.3/592, комитета по охране объектов культурного наследия Ростовской области от 16.02.2024 № 20/763, министерства сельского хозяйства и продовольствия Ростовской области от 30.01.2024 № 34.8/178, администрации Багаевского района Ростовской области от 12.02.2024 № 64.4.2-А/113, администрации Аксайского района Ростовской области от 13.02.2024 № 63.8/263, Правительство Ростовской области **постановляет**:

1. Утвердить проект планировки территории размещения линейного объекта «Строительство автомобильной дороги общего пользования межмуниципального значения х. Алитуб – х. Арпачин в Аксайском и Багаевском районах» в следующем составе:

1.1. Схема размещения линейного объекта «Строительство

автомобильной дороги общего пользования межмуниципального значения х. Алитуб – х. Арпачин в Аксайском и Багаевском районах» согласно приложению № 1.

1.2. Чертеж границ зон планируемого размещения линейного объекта «Строительство автомобильной дороги общего пользования межмуниципального значения х. Алитуб – х. Арпачин в Аксайском и Багаевском районах» согласно приложению № 2.

1.3. Положение о размещении линейного объекта «Строительство автомобильной дороги общего пользования межмуниципального значения х. Алитуб – х. Арпачин в Аксайском и Багаевском районах» согласно приложению № 3.

2. Утвердить проект межевания территории размещения линейного объекта «Строительство автомобильной дороги общего пользования межмуниципального значения х. Алитуб – х. Арпачин в Аксайском и Багаевском районах» в следующем составе:

2.1. Чертеж межевания территории размещения линейного объекта «Строительство автомобильной дороги общего пользования межмуниципального значения х. Алитуб – х. Арпачин в Аксайском и Багаевском районах» согласно приложению № 4.

2.2. Текстовая часть к проекту межевания территории размещения линейного объекта «Строительство автомобильной дороги общего пользования межмуниципального значения х. Алитуб – х. Арпачин в Аксайском и Багаевском районах» согласно приложению № 5.

3. Настоящее постановление вступает в силу со дня его официального опубликования.

4. Контроль за выполнением настоящего постановления возложить на заместителя Губернатора Ростовской области – министра транспорта Окунева В.В.

Губернатор  
Ростовской области

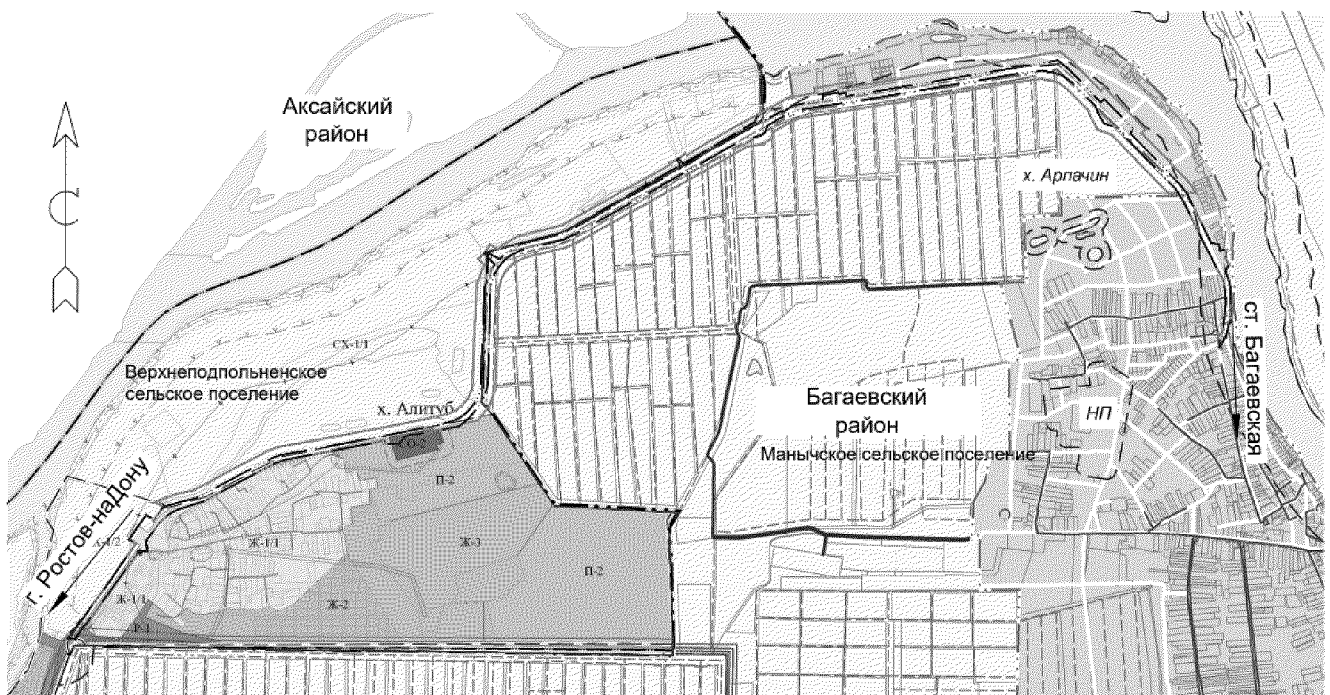


В.Ю. Голубев

Постановление вносит  
министерство строительства,  
архитектуры и территориального  
развития Ростовской области

Приложение № 1  
к постановлению  
Правительства  
Ростовской области  
от 26.03.2024 № 192

**СХЕМА**  
размещения линейного объекта  
«Строительство автомобильной дороги  
общего пользования межмуниципального значения  
х. Алитуб – х. Арпачин в Аксайском и Багаевском районах»



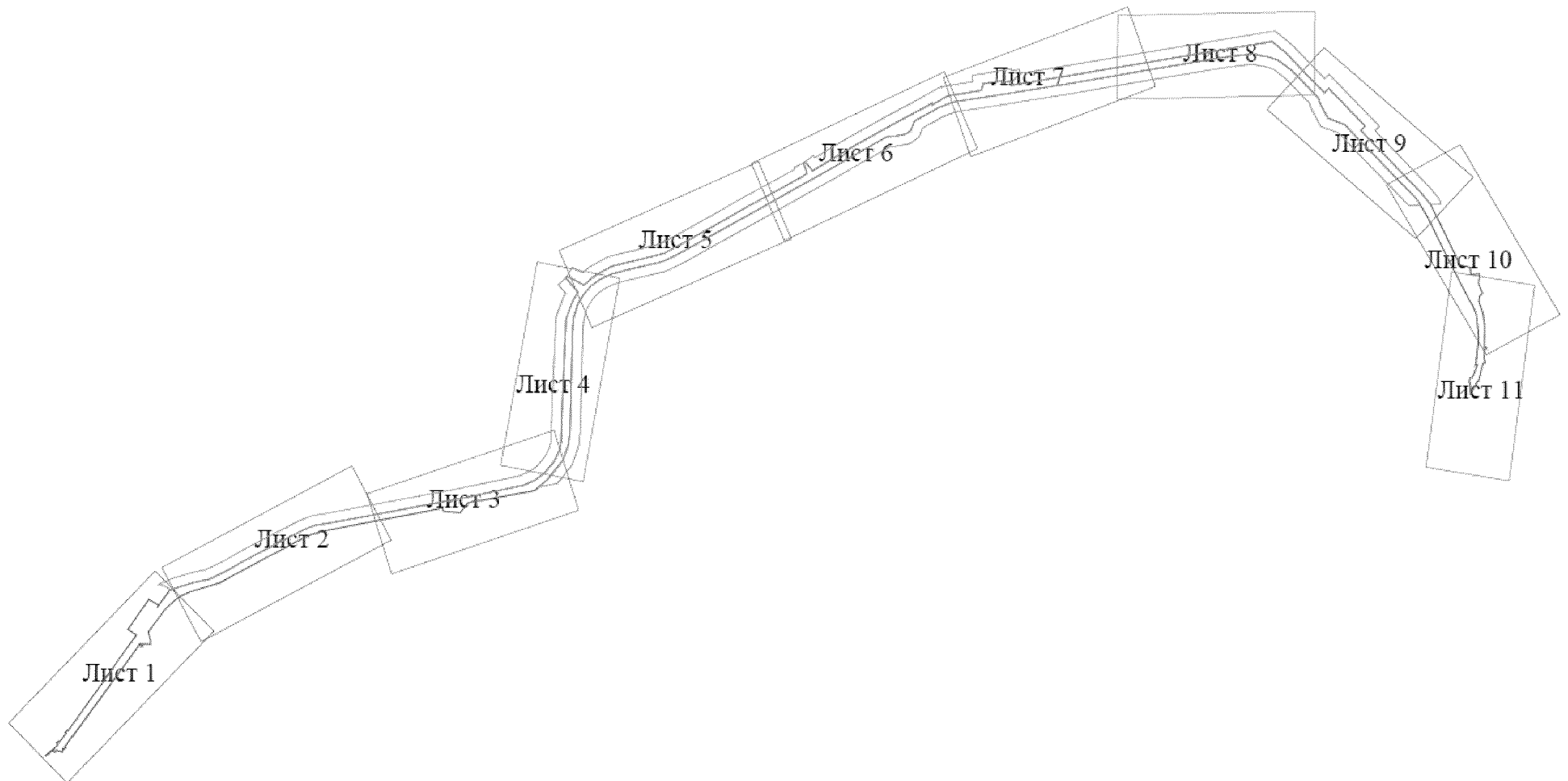
**Условные обозначения:**

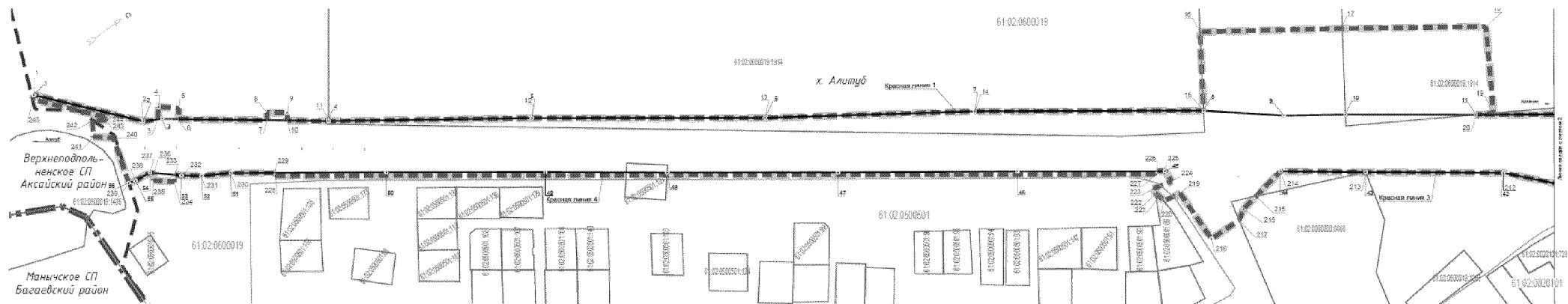
- — граница территории, в отношении которой осуществляется подготовка проекта планировки;
- — граница населенного пункта.

Начальник управления  
документационного обеспечения  
Правительства Ростовской области










В.В. Лозин

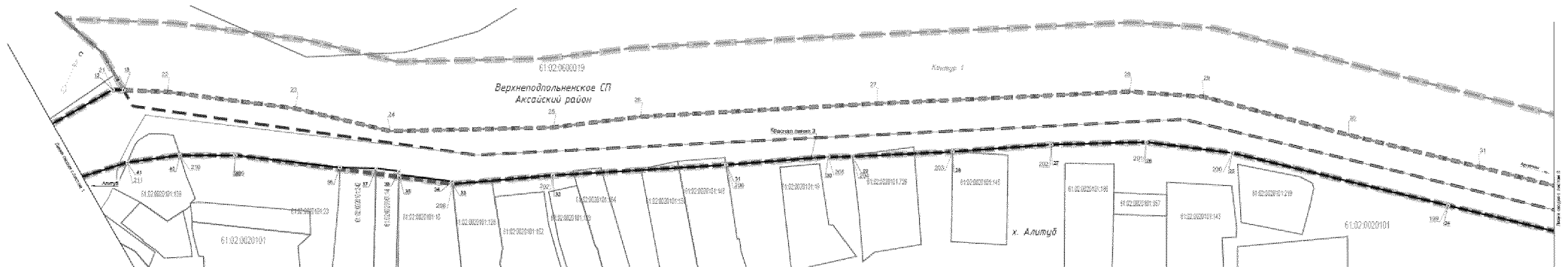
ЧЕРТЕЖ  
границ зон планируемого размещения линейного объекта «Строительство автомобильной дороги  
общего пользования межмуниципального значения х. Алитуб – х. Арпачин в Аксайском и Багаевском районах»














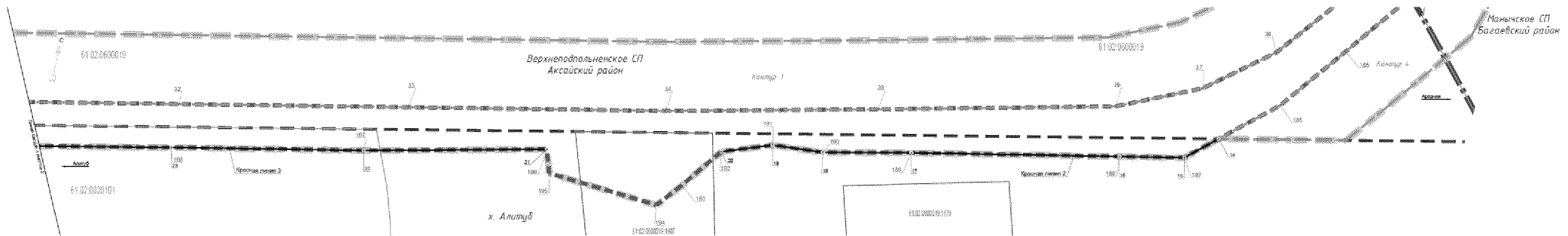
## Условные обозначения:

-  — граница территории, в отношении которой осуществляется подготовка проекта планировки;
-  — граница зоны планируемого размещения линейного объекта;
-  — номер характерной точки границы зоны планируемого размещения линейного объекта;
-  — устанавливаемая красная линия;
-  — номер характерной точки устанавливаемой красной линии;
-  — граница муниципального образования;
-  — граница населенного пункта;
-  — граница и номер кадастрового квартала;
-  — граница и кадастровый номер существующего земельного участка.













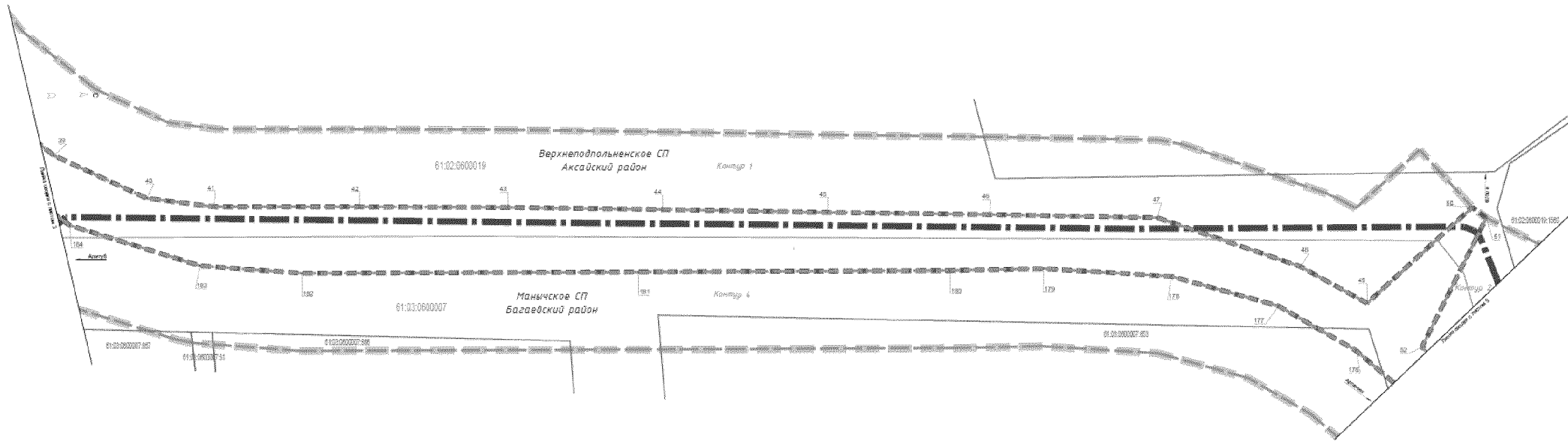
## Условные обозначения:

-  — граница территории, в отношении которой осуществляется подготовка проекта планировки;
-  — граница зоны планируемого размещения линейного объекта;
-  — номер характерной точки границы зоны планируемого размещения линейного объекта;
-  — устанавливаемая красная линия;
-  — номер характерной точки устанавливаемой красной линии;
-  — граница муниципального образования;
-  — граница населенного пункта;
-  — граница и номер кадастрового квартала;
-  — граница и кадастровый номер существующего земельного участка.











## Условные обозначения:

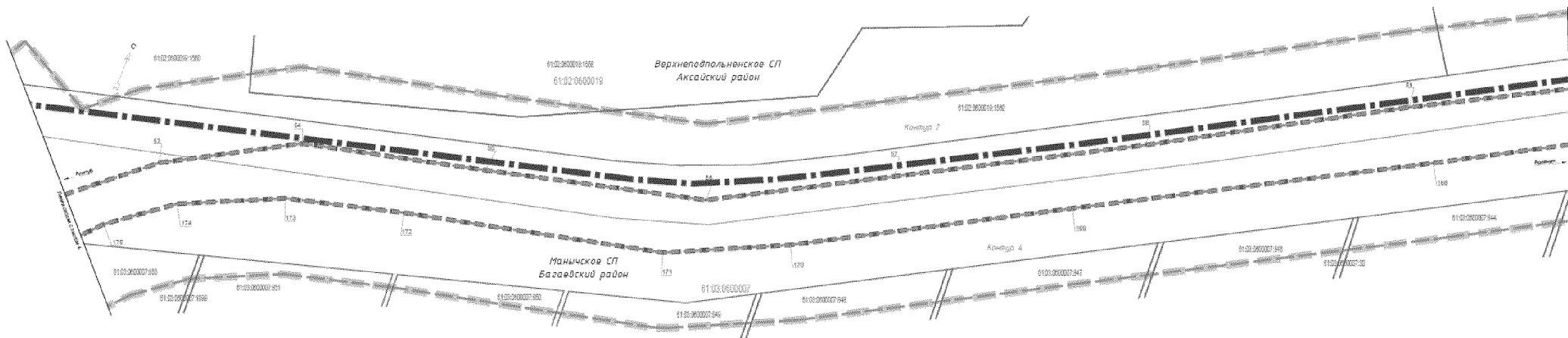
-  — граница территории, в отношении которой осуществляется подготовка проекта планировки;
-  — граница зоны планируемого размещения линейного объекта;
-  — номер характерной точки границы зоны планируемого размещения линейного объекта;
-  — устанавливаемая красная линия;
-  — номер характерной точки устанавливаемой красной линии;
-  — граница муниципального образования;
-  — граница населенного пункта;
-  — граница и номер кадастрового квартала;
-  — граница и кадастровый номер существующего земельного участка;
-  — граница зоны с особыми условиями использования территории (придорожная полоса).










### Условные обозначения:

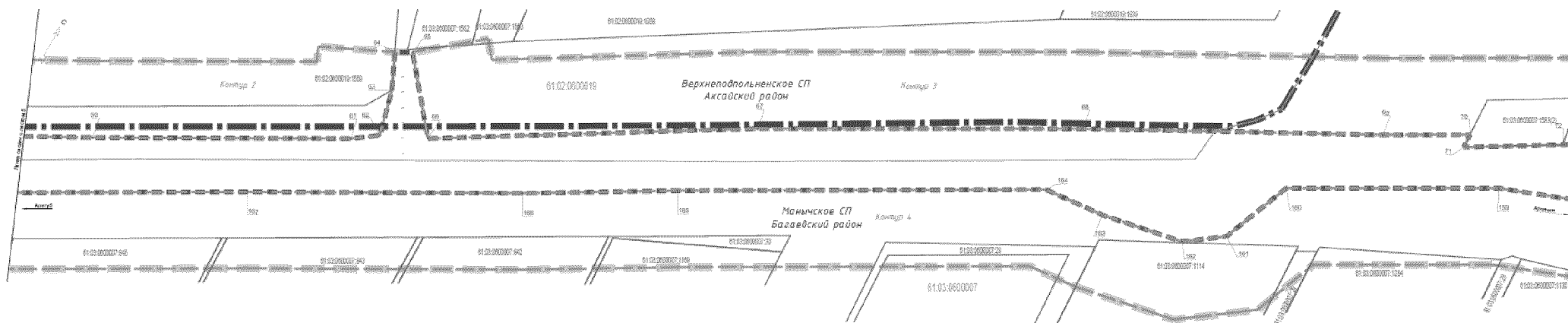
-  — граница территории, в отношении которой осуществляется подготовка проекта планировки;
-  — граница зоны планируемого размещения линейного объекта;
-  — номер характерной точки границы зоны планируемого размещения линейного объекта;
-  — граница муниципального образования;
-  — граница населенного пункта;
-  — граница и номер кадастрового квартала;
-  — граница и кадастровый номер существующего земельного участка;
-  — граница зоны с особыми условиями использования территории (придорожная полоса).












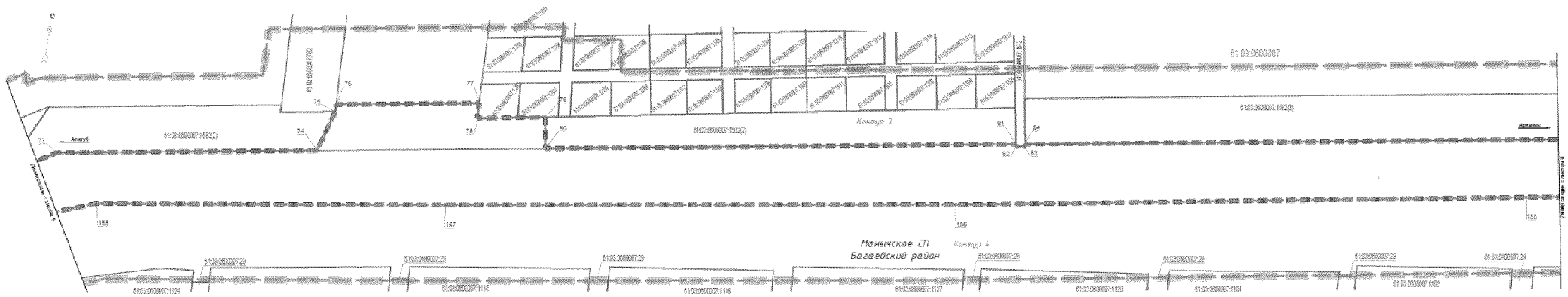
Условные обозначения:

-  — граница территории, в отношении которой осуществляется подготовка проекта планировки;
-  — граница зоны планируемого размещения линейного объекта;
-  — номер характерной точки границы зоны планируемого размещения линейного объекта;
-  — граница муниципального образования;
-  — граница населенного пункта;
-  — граница и номер кадастрового квартала;
-  — граница и кадастровый номер существующего земельного участка.









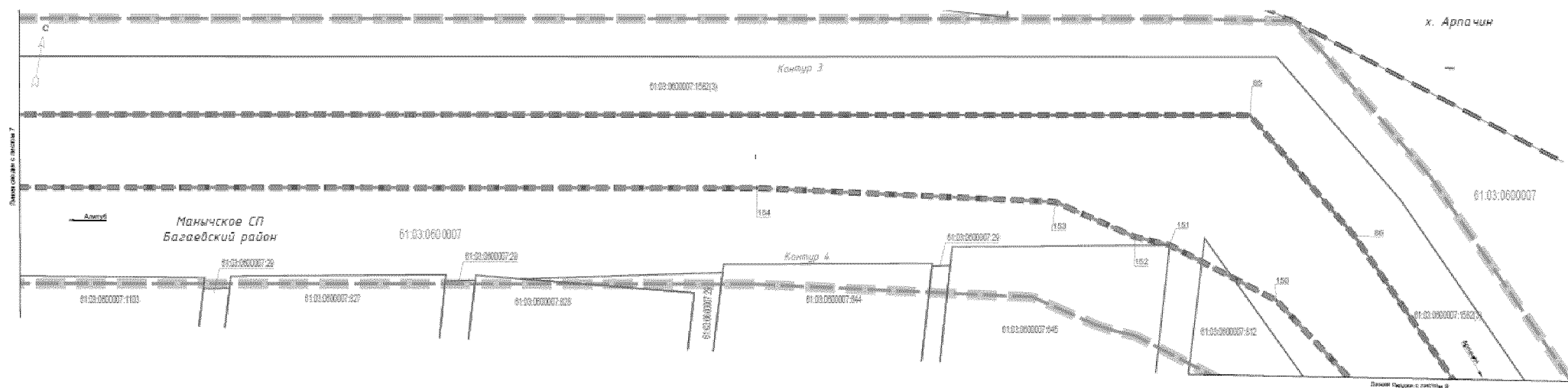
#### Условные обозначения:

-  — граница территории, в отношении которой осуществляется подготовка проекта планировки;
-  — граница зоны планируемого размещения линейного объекта;
-  — номер характерной точки границы зоны планируемого размещения линейного объекта;
-  — граница муниципального образования;
-  — граница и номер кадастрового квартала;
-  — граница и кадастровый номер существующего земельного участка;
-  — граница зоны с особыми условиями использования территории (придорожная полоса).










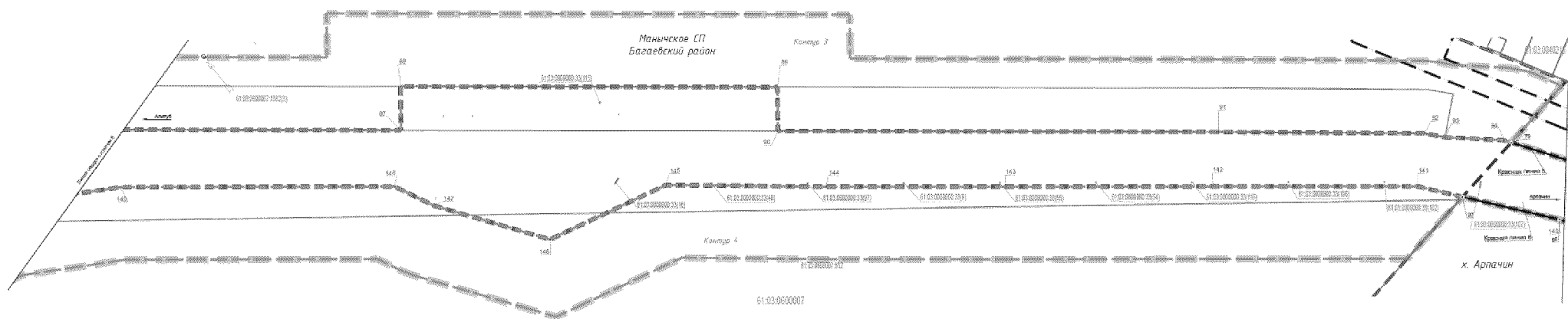
#### Условные обозначения:

-  — граница территории, в отношении которой осуществляется подготовка проекта планировки;
-  — граница зоны планируемого размещения линейного объекта;
-  — номер характерной точки границы зоны планируемого размещения линейного объекта;
-  — граница и номер кадастрового квартала;
-  — граница и кадастровый номер существующего земельного участка;
-  — граница зоны с особыми условиями использования территории (придорожная полоса).














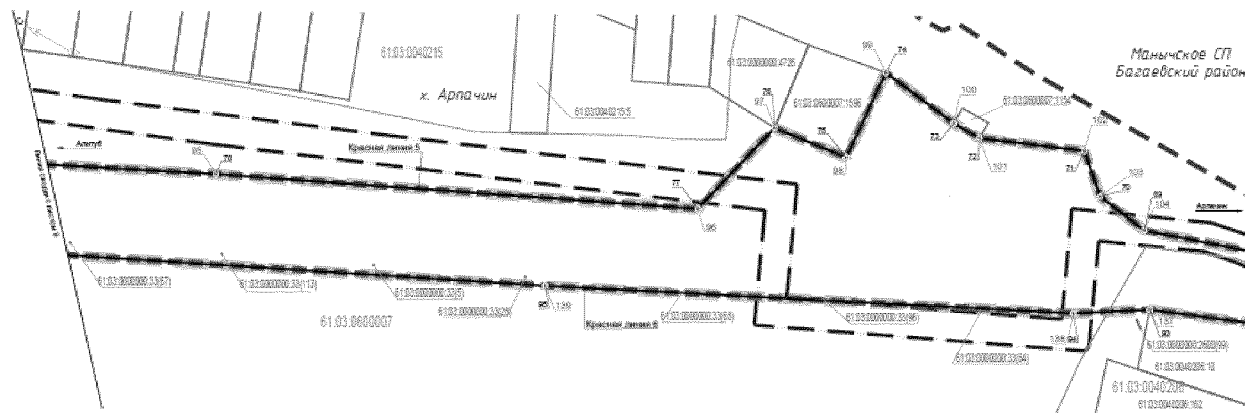
## Условные обозначения:

-  — граница территории, в отношении которой осуществляется подготовка проекта планировки;
-  — граница зоны планируемого размещения линейного объекта;
-  — номер характерной точки границы зоны планируемого размещения линейного объекта;
-  — граница населенного пункта;
-  — граница и номер кадастрового квартала;
-  — граница и кадастровый номер существующего земельного участка;
-  — граница зоны с особыми условиями использования территории (придорожная полоса).












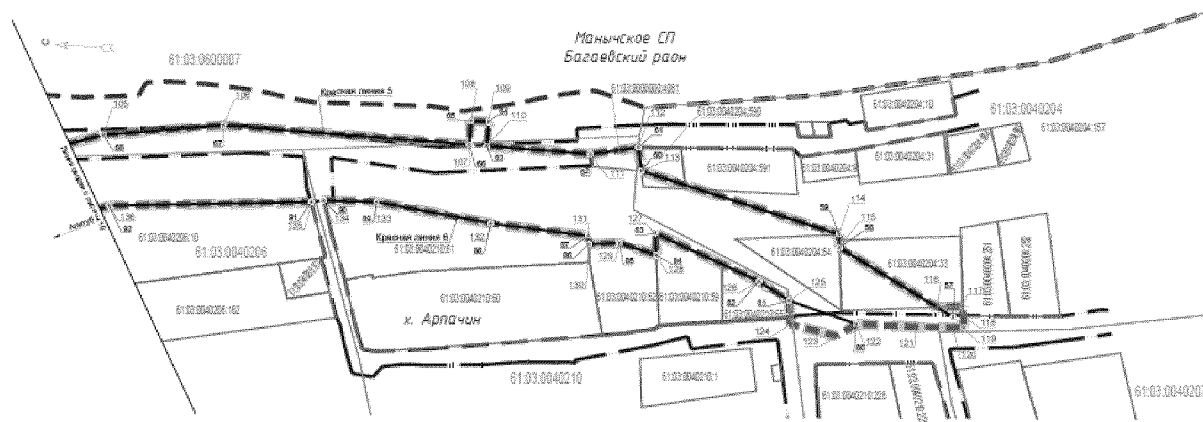
#### Условные обозначения:

-  — граница территории, в отношении которой осуществляется подготовка проекта планировки;
-  — граница зоны планируемого размещения линейного объекта;
-  — номер характерной точки границы зоны планируемого размещения линейного объекта;
-  — устанавливаемая красная линия;
-  — номер характерной точки устанавливаемой красной линии;
-  — граница муниципального образования;
-  — граница населенного пункта;
-  — граница и номер кадастрового квартала;
-  — граница и кадастровый номер существующего земельного участка.
-  — граница зоны с особыми условиями использования территории (придорожная полоса);
-  — граница зоны планируемого размещения линейного объекта «Строительство разводящих сетей в х. Арпачин», утвержденная постановлением администрации Багаевского района от 23.06.2020 № 329.












## Условные обозначения:


-  — граница территории, в отношении которой осуществляется подготовка проекта планировки;
-  — граница зоны планируемого размещения линейного объекта;
-  — номер характерной точки границы зоны планируемого размещения линейного объекта;
-  — устанавливаемая красная линия;
-  — номер характерной точки устанавливаемой красной линии;
-  — граница населенного пункта;
-  — граница и номер кадастрового квартала;
-  — граница и кадастровый номер существующего земельного участка;
-  — граница зоны планируемого размещения линейного объекта «Строительство разводящих сетей в х. Арпачин», утвержденная постановлением администрации Багаевского района от 23.06.2020 № 329.



#### Условные обозначения:

-  — граница территории, в отношении которой осуществляется подготовка проекта планировки;
-  — граница зоны планируемого размещения линейного объекта;
-  — номер характерной точки границы зоны планируемого размещения линейного объекта;
-  — устанавливаемая красная линия;
-  — номер характерной точки устанавливаемой красной линии;
-  — граница населенного пункта;
-  — граница и номер кадастрового квартала;
-  — граница и кадастровый номер существующего земельного участка;
-  — граница зоны планируемого размещения линейного объекта «Строительство разводящих сетей в х. Арпачин», утвержденная постановлением администрации Багаевского района 23.06.2020 № 329.

Начальник управления  
документационного обеспечения  
Правительства Ростовской области



В.В. Лозин

Приложение № 3  
к постановлению  
Правительства  
Ростовской области  
от 26.03.2024 № 192

**ПОЛОЖЕНИЕ**  
о размещении линейного объекта «Строительство  
автомобильной дороги общего пользования межмуниципального  
значения х. Алитуб – х. Арпачин в Аксайском и Багаевском районах»

**1. Общие положения**

Целью подготовки проекта планировки территории линейного объекта «Строительство автомобильной дороги общего пользования межмуниципального значения х. Алитуб – х. Арпачин в Аксайском и Багаевском районах» (далее – проект планировки, линейный объект) является обеспечение планируемого размещения линейного объекта.

Основными задачами проекта планировки являются:  
установление границ зоны планируемого размещения линейного объекта;  
установление красных линий.

**2. Положение о размещении линейного объекта**

На основании существующей градостроительной ситуации, информации из государственного кадастра недвижимости, планируемых параметров объекта капитального строительства, в проекте планировки определены границы зоны планируемого размещения линейного объекта.

Каталог координат поворотных точек границ зоны планируемого размещения линейного объекта приведен в таблице № 1.

Таблица № 1

№ точки	X	Y
1	2	3
1	421304,41	2232105,41
2	421350,69	2232160,09
3	421358,83	2232164,47
4	421363,96	2232158,34
5	421373,94	2232166,68
6	421369,51	2232171,97
7	421414,53	2232205,83
8	421417,33	2232201,97
9	421427,87	2232209,55



1	2	3
10	421424,93	2232213,64
11	421445,83	2232229,36
12	421551,35	2232304,04
13	421670,95	2232391,20
14	421781,20	2232466,61
15	421898,86	2232551,98
16	421926,77	2232510,02
17	422001,04	2232561,60
18	422075,55	2232614,41
19	422046,73	2232662,01
20	422037,10	2232656,18
21	422118,25	2232714,78
22	422133,17	2232751,18
23	422160,50	2232839,72
24	422174,09	2232908,97
25	422225,21	2233014,50
26	422258,49	2233068,43
27	422338,09	2233219,53
28	422421,64	2233381,60
29	422440,57	2233431,68
30	422458,82	2233538,37
31	422476,82	2233633,84
32	422506,99	2233794,98
33	422537,61	2233958,16
34	422571,65	2234140,60
35	422603,32	2234291,45
36	422639,34	2234459,30
37	422664,64	2234518,52
38	422700,55	2234565,49
39	422754,77	2234611,19
40	422813,54	2234640,39
41	422856,55	2234647,11
42	422950,07	2234649,84
43	423045,11	2234652,92
44	423144,28	2234657,09
45	423250,19	2234661,99
46	423354,47	2234666,35
47	423461,89	2234671,43
48	423552,89	2234705,51
49	423595,01	2234730,37
50	423664,34	2234670,47
51	423673,21	2234677,69
52	423629,50	2234759,54
53	423675,52	2234813,23

1	2	3
54	423722,46	2234896,06
55	423750,98	2235014,68
56	423786,68	2235157,04
57	423847,46	2235266,59
58	423928,50	2235412,78
59	424016,27	2235564,75
60	424087,73	2235696,96
61	424169,68	2235843,84
62	424180,61	2235859,28
63	424210,33	2235851,68
64	424232,79	2235841,20
65	424238,46	2235851,19
66	424194,26	2235887,51
67	424305,17	2236071,28
68	424408,72	2236255,53
69	424501,07	2236427,66
70	424529,03	2236477,16
71	424519,92	2236477,63
72	424552,70	2236532,89
73	424563,61	2236551,28
74	424592,13	2236719,93
75	424619,31	2236727,57
76	424624,07	2236727,40
77	424639,75	2236820,25
78	424629,62	2236820,58
79	424637,56	2236864,66
80	424617,07	2236867,96
81	424668,63	2237173,36
82	424667,13	2237173,63
83	424668,20	2237179,54
84	424669,63	2237179,30
85	424834,19	2238154,06
86	424781,49	2238217,84
87	424579,79	2238412,58
88	424601,15	2238434,06
89	424415,52	2238613,28
90	424394,16	2238591,80
91	424177,39	2238801,08
92	424075,18	2238898,75
93	424063,36	2238906,52
94	424032,92	2238933,16
95	423924,86	2238987,23
96	423728,14	2239082,03
97	423716,34	2239131,32

1	2	3
98	423681,63	2239135,69
99	423685,28	2239178,19
100	423647,23	2239173,42
101	423633,73	2239173,39
102	423589,72	2239191,95
103	423573,20	2239177,52
104	423548,17	2239174,04
105	423486,51	2239194,92
106	423432,63	2239202,91
107	423321,08	2239201,58
108	423321,08	2239212,45
109	423313,08	2239212,45
110	423313,08	2239201,49
111	423266,09	2239200,93
112	423244,57	2239205,38
113	423242,59	2239194,82
114	423151,40	2239171,97
115	423150,80	2239165,99
116	423104,92	2239141,86
117	423093,25	2239143,04
118	423092,80	2239138,55
119	423092,42	2239133,42
120	423097,00	2239133,09
121	423114,34	2239132,33
122	423140,82	2239131,78
123	423149,12	2239125,71
124	423170,65	2239129,60
125	423171,92	2239140,40
126	423186,17	2239148,23
127	423234,32	2239166,98
128	423233,27	2239157,05
129	423250,27	2239161,51
130	423264,07	2239159,94
131	423264,49	2239163,65
132	423308,94	2239166,45
133	423361,18	2239172,73
134	423385,19	2239171,77
135	423390,65	2239170,72
136	423481,81	2239162,88
137	423528,11	2239144,01
138	423557,26	2239125,34
139	423770,46	2239017,28
140	423967,42	2238920,45
141	424053,24	2238869,21

1	2	3
142	424153,86	2238771,68
143	424255,45	2238672,83
144	424343,74	2238587,28
145	424423,35	2238511,69
146	424454,17	2238429,60
147	424527,61	2238390,95
148	424556,11	2238381,70
149	424690,54	2238250,66
150	424741,50	2238183,83
151	424760,67	2238124,43
152	424761,83	2238105,86
153	424772,89	2238062,27
154	424754,17	2237908,47
155	424687,04	2237510,04
156	424623,03	2237140,21
157	424569,77	2236808,55
158	424534,69	2236582,04
159	424507,70	2236510,54
160	424439,83	2236389,94
161	424393,47	2236371,64
162	424376,22	2236348,14
163	424365,96	2236294,20
164	424362,51	2236254,49
165	424244,23	2236045,66
166	424193,29	2235958,47
167	424106,26	2235802,01
168	423987,88	2235593,16
169	423871,40	2235383,17
170	423779,83	2235219,70
171	423743,89	2235143,70
172	423704,87	2234975,30
173	423684,66	2234899,26
174	423654,68	2234834,32
175	423624,20	2234794,38
176	423586,97	2234760,60
177	423538,12	2234730,52
178	423469,83	2234709,49
179	423388,05	2234702,17
180	423327,78	2234701,65
181	423127,76	2234696,92
182	422912,02	2234691,62
183	422846,64	2234684,88
184	422763,66	2234656,46
185	422711,16	2234614,53

1	2	3
186	422663,72	2234575,98
187	422612,64	2234515,59
188	422604,08	2234469,32
189	422576,98	2234321,10
190	422564,61	2234258,52
191	422562,56	2234221,90
192	422550,57	2234186,48
193	422520,95	2234163,22
194	422503,43	2234148,11
195	422510,69	2234067,45
196	422527,29	2234062,44
197	422500,33	2233932,76
198	422474,95	2233796,04
199	422442,15	2233624,83
200	422411,96	2233467,37
201	422393,29	2233407,73
202	422363,19	2233346,11
203	422328,97	2233283,88
204	422295,78	2233219,66
205	422288,37	2233203,87
206	422252,39	2233139,38
207	422193,48	2233028,87
208	422157,96	2232965,79
209	422111,67	2232814,88
210	422095,07	2232778,38
211	422074,51	2232746,12
212	422029,33	2232696,43
213	421958,98	2232644,44
214	421915,55	2232612,04
215	421893,65	2232615,77
216	421882,27	2232617,71
217	421875,84	2232621,83
218	421854,65	2232621,06
219	421855,75	2232585,89
220	421844,36	2232583,68
221	421844,04	2232579,53
222	421843,02	2232576,80
223	421843,68	2232573,47
224	421856,04	2232576,48
225	421856,28	2232568,65
226	421851,89	2232565,45
227	421850,71	2232567,07
228	421397,81	2232237,59
229	421398,97	2232235,98

1	2	3
230	421376,14	2232219,46
231	421359,94	2232209,95
232	421350,00	2232202,41
233	421346,59	2232199,37
234	421343,72	2232202,81
235	421333,75	2232194,47
236	421336,88	2232190,72
237	421334,82	2232188,89
238	421324,27	2232187,77
239	421319,99	2232186,41
240	421329,08	2232157,29
241	421319,19	2232149,37
242	421324,83	2232140,68
243	421332,64	2232145,76
244	421333,20	2232144,09
245	421302,12	2232107,35
Площадь – 401 031 кв. метр		

### 3. Характеристики линейного объекта

Проект планировки размещения линейного объекта подготовлен для территории, расположенной в Аксайском и Багаевском районах Ростовской области.

Строительство путепроводов, эстакад, пешеходных переходов и развязок планировочными решениями не предусмотрено.

Характеристики линейного объекта приведены в таблице № 2.

Таблица № 2

№ п/п	Наименование	Единица измерения	Показатель
1.	1	2	3
2.	Длина трассы	метров	9 595,99
3.	Категория дороги	–	IV
4.	Расчетная скорость движения	километров в час	80
5.	Ширина земляного полотна	метров	10,00
6.	Ширина проезжей части	метров	6,00
7.	Ширина полосы движения	метров	3,00
8.	Число полос движения	штук	2
9.	Ширина красной укрепительной полосы обочины	метров	0,5
10.	Ширина тротуара	метров	2,5
11.	Ширина обочины (на участках устройства тротуара)	метров	2,00 (4,00)

1.	1	2	3
12.	Тип дорожной одежды, вид покрытия	–	капитальный
13.	Вид покрытия	–	асфальтобетон
14.	Расчетные нагрузки: искусственные сооружения, дорожная одежда	–	A14; H14 115 кН
15.	Наименьший радиус кривых в плане:	метров	300
	выпуклой	метров	6 000
	вогнутой	метров	2 200
16.	Наибольший продольный уклон	процентов	24,15

Каталог координат характерных точек устанавливаемых красных линий приведен в таблице № 3.

Таблица № 3

№ точки	X	Y
1	2	3
Красная линия 1		
1	421304,41	2232105,41
2	421350,69	2232160,09
3	421361,31	2232165,80
4	421445,83	2232229,36
5	421551,35	2232304,04
6	421670,95	2232391,20
7	421781,20	2232466,61
8	421898,86	2232551,98
9	421938,30	2232584,70
10	421970,17	2232607,19
11	422037,10	2232656,18
12	422118,25	2232714,78
13	422121,19	2232721,96
Красная линия 2		
14	422630,80	2234537,06
15	422612,64	2234515,59
16	422604,08	2234469,32
17	422576,98	2234321,10
18	422564,61	2234258,52
19	422562,56	2234221,90
20	422550,57	2234186,48
Красная линия 3		
21	422527,29	2234062,44
22	422500,33	2233932,76

1	2	3
23	422474,95	2233796,04
24	422442,15	2233624,83
25	422411,96	2233467,37
26	422393,29	2233407,73
27	422363,19	2233346,11
28	422328,97	2233283,88
29	422295,78	2233219,66
30	422288,37	2233203,87
31	422252,39	2233139,38
32	422193,48	2233028,86
33	422157,96	2232965,79
34	422159,67	2232964,78
35	422147,84	2232927,94
36	422150,26	2232926,90
37	422145,38	2232911,09
38	422134,97	2232887,18
39	422111,67	2232814,88
40	422095,07	2232778,38
41	422074,51	2232746,12
42	422029,33	2232696,43
43	421958,98	2232644,44
44	421915,55	2232612,04
Красная линия 4		
45	421856,28	2232568,65
46	421780,55	2232513,53
47	421687,98	2232446,79
48	421600,27	2232382,83
49	421537,94	2232336,85
50	421456,12	2232277,32
51	421376,14	2232219,46
52	421359,94	2232209,95
53	421350,00	2232202,41
54	421334,82	2232188,89
55	421324,27	2232187,77
56	421319,99	2232186,41
Красная линия 5		
57	423097,35	2239137,88
58	423150,80	2239165,99
59	423151,40	2239171,97
60	423242,59	2239194,82
61	423244,57	2239205,38
62	423266,09	2239200,93
63	423313,08	2239201,49
64	423313,08	2239212,45



1	2	3
65	423321,08	2239212,45
66	423321,08	2239201,58
67	423432,63	2239202,91
68	423486,51	2239194,92
69	423548,17	2239174,04
70	423573,20	2239177,52
71	423589,72	2239191,96
72	423633,73	2239173,39
73	423647,23	2239173,42
74	423685,28	2239178,19
75	423681,63	2239135,69
76	423716,34	2239131,32
77	423728,14	2239082,03
78	423924,86	2238987,23
79	424028,20	2238935,52
Красная линия 6		
80	423140,82	2239131,78
81	423171,92	2239140,40
82	423186,17	2239148,23
83	423234,32	2239166,98
84	423233,27	2239157,05
85	423250,27	2239161,51
86	423264,07	2239159,94
87	423264,49	2239163,65
88	423308,94	2239166,45
89	423361,18	2239172,73
90	423385,19	2239171,77
91	423390,65	2239170,72
92	423481,81	2239162,88
93	423528,11	2239144,01
94	423557,26	2239125,34
95	423770,46	2239017,28
96	423967,42	2238920,45
97	424026,06	2238885,44

В соответствии с Федеральным законом от 08.11.2007 № 257-ФЗ «Об автомобильных дорогах и о дорожной деятельности в Российской Федерации и о внесении изменений в отдельные законодательные акты Российской Федерации» для полосы отвода линейного объекта установлена граница зоны с особыми условиями использования территории – придорожная полоса.

Каталог координат поворотных точек границ устанавливаемой придорожной полосы линейного объекта приведен в таблице № 4.

№ точки	X	Y
1	2	3
Контур 1		
1	422150,17	2232661,14
2	422167,45	2232702,99
3	422180,25	2232734,18
4	422208,95	2232826,99
5	422221,91	2232892,99
6	422269,10	2232990,41
7	422301,95	2233043,63
8	422382,33	2233196,23
9	422382,53	2233196,62
10	422467,31	2233361,02
11	422489,14	2233418,35
12	422508,03	2233529,52
13	422525,96	2233624,57
14	422525,97	2233624,64
15	422556,13	2233785,77
16	422586,75	2233948,94
17	422586,76	2233948,99
18	422620,69	2234130,87
19	422652,23	2234281,07
20	422687,22	2234444,09
21	422708,16	2234493,12
22	422736,95	2234530,78
23	422782,40	2234569,08
24	422828,88	2234592,18
25	422861,15	2234597,23
26	422951,52	2234599,86
27	422951,69	2234599,86
28	423046,73	2234602,94
29	423047,21	2234602,96
30	423146,38	2234607,13
31	423146,59	2234607,14
32	423252,39	2234612,04
33	423356,56	2234616,39
34	423356,83	2234616,41
35	423464,25	2234621,48
36	423479,42	2234624,61
37	423570,42	2234658,69
38	423578,29	2234662,45
39	423589,49	2234669,06
40	423631,65	2234632,64

1	2	3
41	423664,39	2234670,70
42	423595,01	2234730,37
43	423552,89	2234705,51
44	423461,89	2234671,43
45	423354,47	2234666,35
46	423250,19	2234661,99
47	423144,28	2234657,09
48	423045,11	2234652,92
49	422950,07	2234649,84
50	422856,55	2234647,11
51	422813,54	2234640,39
52	422754,77	2234611,19
53	422700,55	2234565,49
54	422664,64	2234518,52
55	422639,34	2234459,30
56	422603,32	2234291,45
57	422571,65	2234140,60
58	422537,61	2233958,16
59	422506,99	2233794,98
60	422476,82	2233633,84
61	422458,82	2233538,37
62	422440,57	2233431,68
63	422421,64	2233381,60
64	422338,09	2233219,53
65	422258,49	2233068,43
66	422225,21	2233014,50
67	422174,09	2232908,97
68	422160,50	2232839,72
69	422133,17	2232751,18
70	422121,15	2232722,02
71	422139,13	2232697,33
Контур 2		
72	423717,31	2234701,24
73	423689,70	2234752,94
74	423716,48	2234784,06
75	423769,28	2234876,92
76	423799,53	2235002,76
77	423833,59	2235138,52
78	423891,18	2235242,34
79	423891,19	2235242,35
80	423972,01	2235388,15
81	424059,56	2235539,74
82	424060,25	2235540,97
83	424131,56	2235672,89

1	2	3
84	424202,55	2235800,13
85	424211,64	2235795,89
86	424232,79	2235841,20
87	424210,33	2235851,68
88	424180,61	2235859,28
89	424169,68	2235843,84
90	424087,73	2235696,96
91	424016,27	2235564,75
92	423928,50	2235412,78
93	423847,46	2235266,59
94	423786,68	2235157,04
95	423750,98	2235014,69
96	423722,46	2234896,06
97	423675,52	2234813,23
98	423629,50	2234759,54
99	423673,21	2234677,69
Контур 3		
100	424270,12	2235889,90
101	424259,41	2235898,69
102	424347,98	2236045,44
103	424452,31	2236231,03
104	424452,78	2236231,89
105	424544,87	2236403,54
106	424572,57	2236452,57
107	424612,32	2236522,94
108	424605,23	2236523,31
109	424610,55	2236532,26
110	424635,58	2236676,96
111	424666,08	2236675,87
112	424698,59	2236868,38
113	424689,09	2236868,68
114	424695,80	2236905,92
115	424674,76	2236909,31
116	424878,01	2238113,27
117	424886,22	2238168,03
118	424872,73	2238185,91
119	424818,32	2238251,68
120	424651,02	2238413,30
121	424672,39	2238434,79
122	424414,81	2238683,47
123	424393,44	2238661,99
124	424212,12	2238837,05
125	424109,72	2238934,90
126	424102,65	2238940,53

1	2	3
127	424093,70	2238946,41
128	424065,85	2238970,78
129	424055,30	2238977,87
130	424050,57	2238980,24
131	424030,53	2238987,63
132	424028,26	2238935,49
133	424032,92	2238933,16
134	424063,36	2238906,52
135	424075,18	2238898,75
136	424177,39	2238801,08
137	424394,16	2238591,80
138	424415,52	2238613,28
139	424601,15	2238434,06
140	424579,79	2238412,58
141	424781,49	2238217,84
142	424834,19	2238154,06
143	424669,63	2237179,30
144	424668,20	2237179,54
145	424667,13	2237173,63
146	424668,63	2237173,36
147	424617,07	2236867,96
148	424637,56	2236864,66
149	424629,62	2236820,58
150	424639,75	2236820,25
151	424624,07	2236727,40
152	424619,31	2236727,57
153	424592,13	2236719,93
154	424563,61	2236551,28
155	424519,92	2236477,63
156	424529,03	2236477,16
157	424501,07	2236427,66
158	424408,72	2236255,53
159	424305,17	2236071,28
160	424194,26	2235887,51
161	424238,46	2235851,19
Контур 4		
162	422630,80	2234537,06
163	422663,72	2234575,98
164	422711,16	2234614,53
165	422763,66	2234656,46
166	422846,64	2234684,88
167	422912,02	2234691,62
168	423127,76	2234696,92
169	423327,78	2234701,65

1	2	3
170	423388,05	2234702,17
171	423469,83	2234709,49
172	423538,12	2234730,52
173	423586,97	2234760,60
174	423624,20	2234794,38
175	423654,68	2234834,32
176	423684,66	2234899,26
177	423704,87	2234975,30
178	423743,89	2235143,70
179	423779,83	2235219,70
180	423871,40	2235383,17
181	423987,88	2235593,16
182	424106,26	2235802,01
183	424193,29	2235958,47
184	424244,23	2236045,66
185	424362,51	2236254,49
186	424365,96	2236294,20
187	424376,22	2236348,14
188	424393,47	2236371,64
189	424439,83	2236389,94
190	424507,70	2236510,54
191	424534,69	2236582,04
192	424569,77	2236808,55
193	424623,03	2237140,21
194	424687,04	2237510,04
195	424754,17	2237908,47
196	424772,89	2238062,27
197	424761,83	2238105,86
198	424760,67	2238124,43
199	424741,50	2238183,83
200	424690,54	2238250,66
201	424556,11	2238381,70
202	424527,61	2238390,95
203	424454,17	2238429,60
204	424423,35	2238511,70
205	424343,74	2238587,28
206	424255,45	2238672,83
207	424153,86	2238771,68
208	424053,24	2238869,21
209	424026,06	2238885,44
210	424023,61	2238828,41
211	424119,03	2238735,81
212	424220,59	2238637,00
213	424220,66	2238636,93

1	2	3
214	424308,95	2238551,37
215	424309,31	2238551,02
216	424380,58	2238483,36
217	424407,35	2238412,03
218	424414,04	2238394,22
219	424430,88	2238385,36
220	424504,32	2238346,70
221	424512,18	2238343,39
222	424529,57	2238337,74
223	424653,01	2238217,42
224	424696,55	2238160,32
225	424711,16	2238115,05
226	424711,93	2238102,75
227	424713,36	2238093,57
228	424722,12	2238059,04
229	424704,67	2237915,65
230	424637,75	2237518,46
231	424573,76	2237148,74
232	424573,66	2237148,14
233	424520,40	2236816,48
234	424520,36	2236816,20
235	424486,08	2236594,83
236	424462,27	2236531,75
237	424404,96	2236429,93
238	424375,11	2236418,14
239	424361,70	2236412,85
240	424353,17	2236401,23
241	424335,92	2236377,73
242	424332,92	2236373,14
243	424329,21	2236368,60
244	424327,10	2236357,48
245	424316,84	2236303,54
246	424316,15	2236298,54
247	424313,64	2236269,66
248	424200,88	2236070,59
249	424150,12	2235983,69
250	424149,99	2235983,47
251	424149,59	2235982,78
252	424062,67	2235826,49
253	423944,38	2235617,82
254	423944,16	2235617,42
255	423827,73	2235407,52
256	423736,21	2235244,13
257	423734,63	2235241,07

1	2	3
258	423698,69	2235165,07
259	423695,18	2235154,99
260	423656,34	2234987,37
261	423637,45	2234916,29
262	423611,60	2234860,28
263	423587,22	2234828,35
264	423556,80	2234800,75
265	423517,32	2234776,43
266	423460,14	2234758,82
267	423385,61	2234752,15
268	423327,36	2234751,65
269	423326,60	2234751,64
270	423126,58	2234746,90
271	423126,53	2234746,90
272	422910,79	2234741,60
273	422906,89	2234741,35
274	422841,51	2234734,61
275	422830,44	2234732,18
276	422747,46	2234703,77
277	422739,24	2234700,95
278	422732,45	2234695,53
279	422679,95	2234653,59
280	422679,63	2234653,33
281	422647,99	2234627,62

Примечание.


Список используемых сокращений:

кв. – квадратный;

км – километр;

х. – хутор.

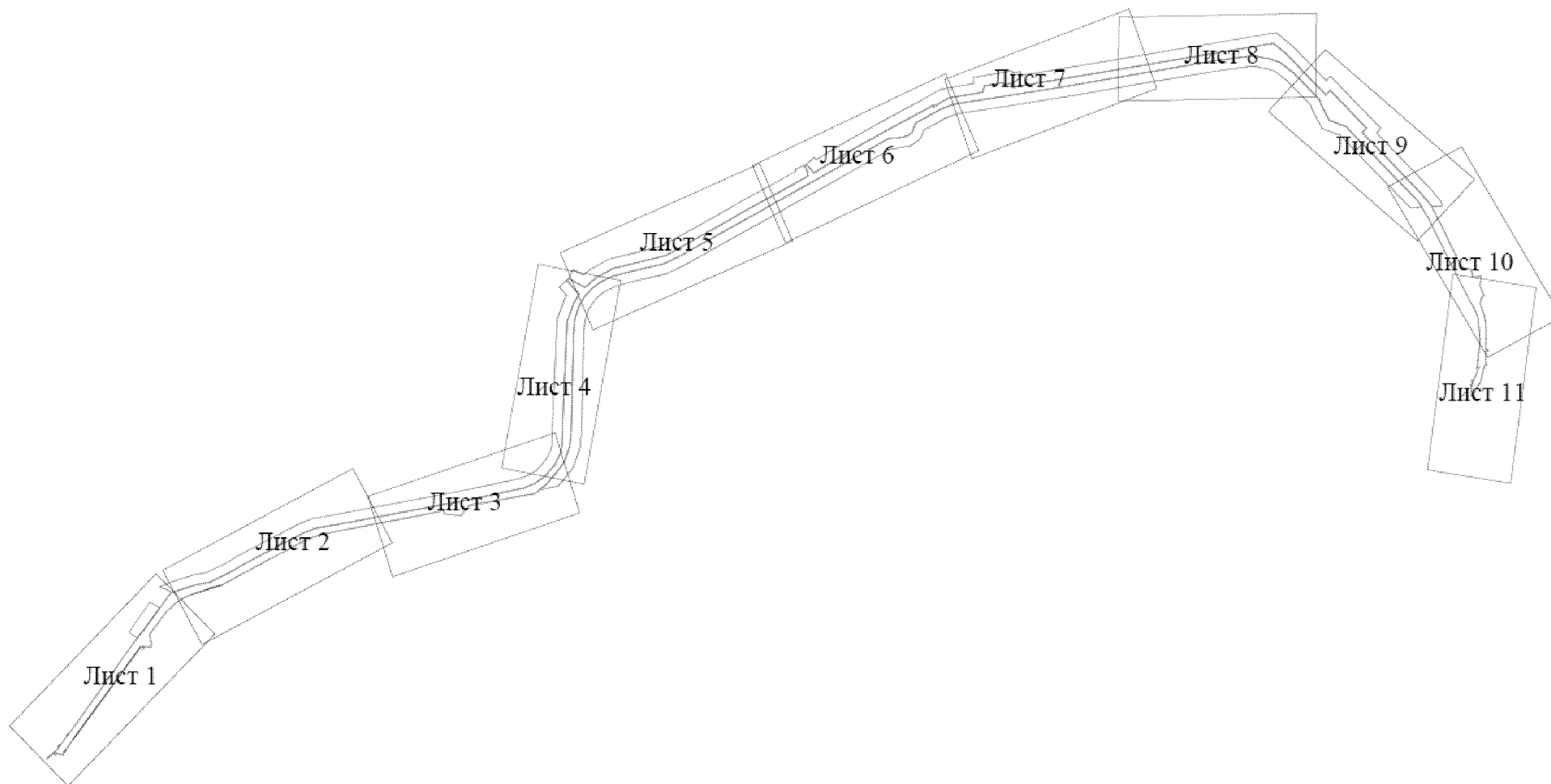
Начальник управления  
документационного обеспечения  
Правительства Ростовской области

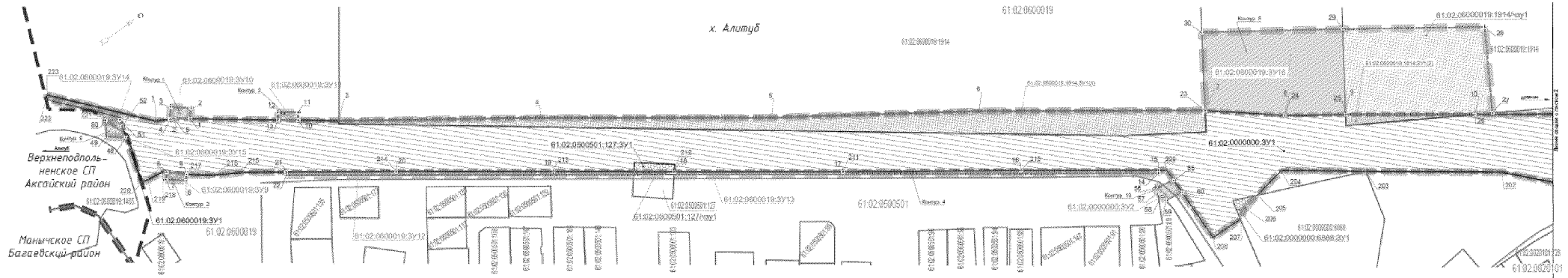


В.В. Лозин











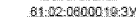






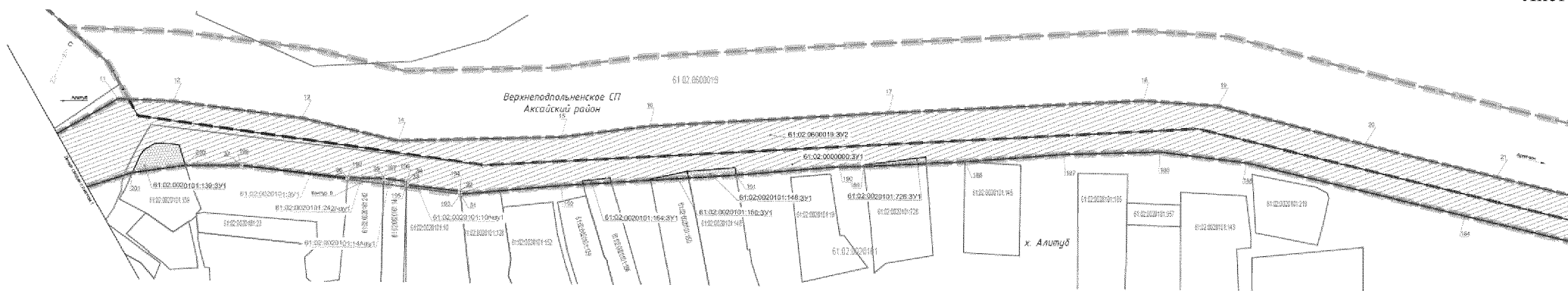
ЧЕРТЕЖ  
межевания территории размещения линейного объекта «Строительство автомобильной дороги  
общего пользования межмуниципального значения х. Алитуб – х. Арпачин в Аксайском и Багаевском районах»














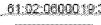




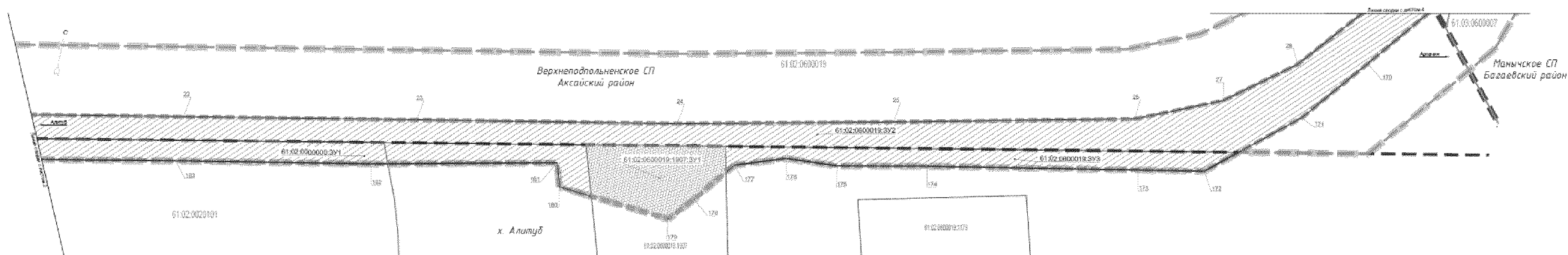
## Условные обозначения:

- |   |  |
|---|--|
|    | – граница территории, в отношении которой осуществляется подготовка проекта межевания;   |
|    | – граница и номер кадастрового квартала;   |
|    | – граница и кадастровый номер существующего земельного участка;  |
|    | – граница и номер характерной точки полосы отвода линейного объекта;   |
|    | – граница и номер характерной точки полосы отвода линейного объекта на период строительства;   |
|    | – граница муниципального образования;  |
|    | – граница населенного пункта;  |
|    | – красная линия;   |
|   | – граница и условный номер земельного участка, образуемого для размещения линейного объекта, подлежащего изъятию;  |
|  | – граница и условный номер земельного участка, образуемого из состава земель неразграниченной государственной собственности, планируемых для размещения линейного объекта;                                 |
|  | – граница и условный номер земельного участка, находящегося в государственной или муниципальной собственности, образуемого путем раздела с сохранением в измененных границах исходного земельного участка; |
|  | – граница и условный номер образуемого земельного участка, находящегося в государственной или муниципальной собственности, обремененного правами третьих лиц;  |
|  | – граница и условный номер земельного участка, образуемого из состава земель неразграниченной государственной собственности, необходимого на период строительства линейного объекта;                       |
|  | – граница и условный номер части образуемого земельного участка, применительно к которой планируется установление публичного сервитута на период строительства линейного объекта;                          |
|  | – граница и условный номер части образуемого земельного участка, применительно к которой планируется установление сервитута на период строительства линейного объекта.                                     |










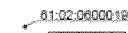



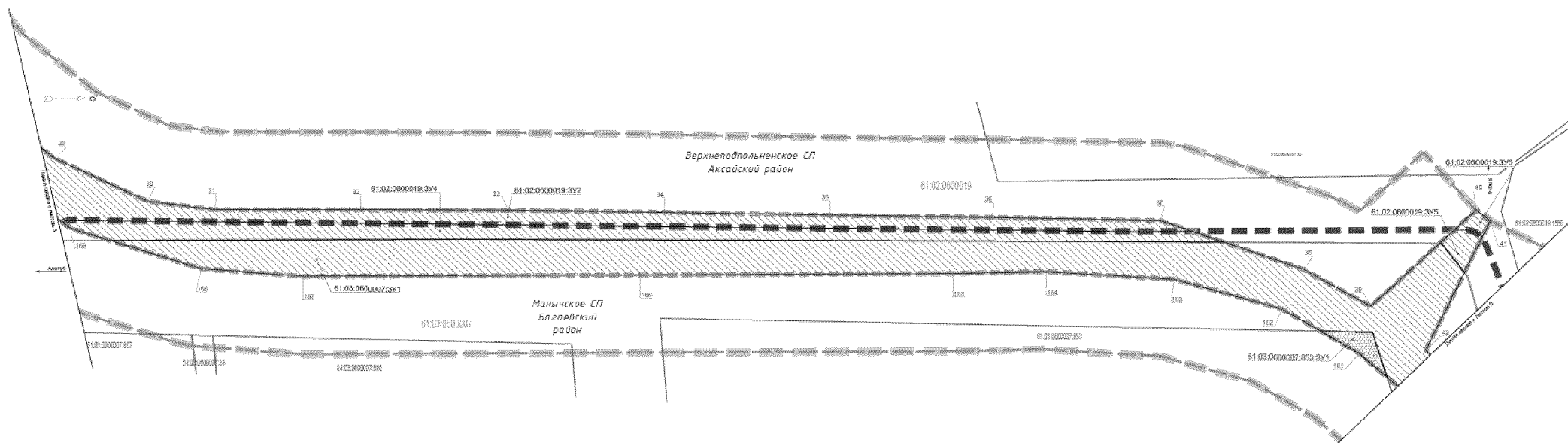
## Условные обозначения:

-  — граница территории, в отношении которой осуществляется подготовка проекта межевания;
-  — граница и номер кадастрового квартала;
-  — граница и кадастровый номер существующего земельного участка;
-  — граница зоны с особыми условиями использования территории (придорожная полоса);
-  — граница и номер характерной точки полосы отвода линейного объекта;
-  — граница и номер характерной точки полосы отвода линейного объекта на период строительства;
-  — граница муниципального образования;
-  — граница населенного пункта;
-  — красная линия;
-  — граница и условный номер земельного участка, образуемого для размещения линейного объекта, подлежащего изъятию;
-  — граница и условный номер земельного участка, образуемого из состава земель, государственная собственность на которые не разграничена, планируемого для размещения линейного объекта;
-  — граница и условный номер земельного участка, необходимого на период строительства линейного объекта, образуемого из состава земель, государственная собственность на которые не разграничена;
-  — граница и условный номер части образуемого земельного участка, применительно к которой планируется установление публичного сервитута на период строительства линейного объекта;
-  — граница и условный номер части образуемого земельного участка, применительно к которой планируется установление сервитута на период строительства линейного объекта.











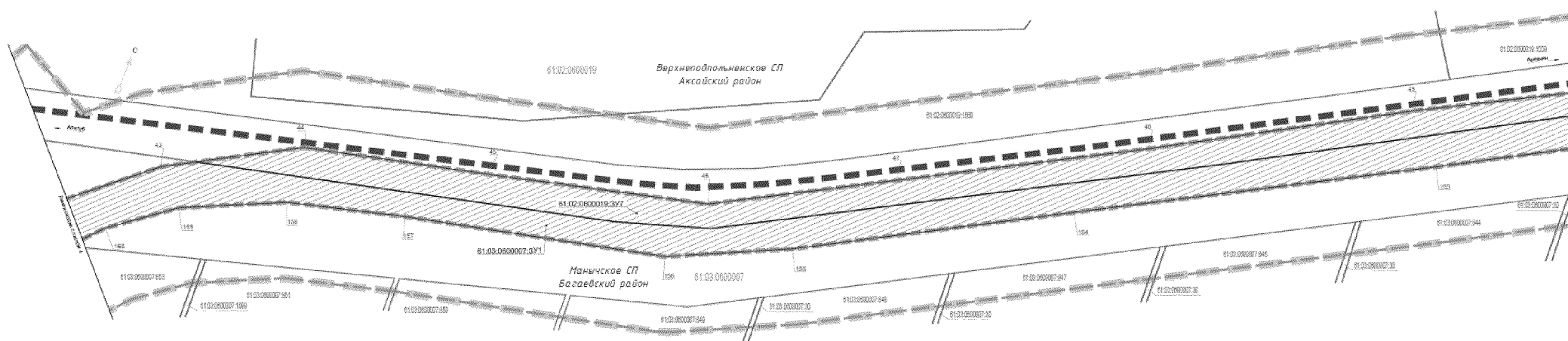
## Условные обозначения:

-  — граница территории, в отношении которой осуществляется подготовка проекта межевания;
-  — граница и номер кадастрового квартала;
-  — граница и кадастровый номер существующего земельного участка;
-  — граница зоны с особыми условиями использования территории (придорожная полоса);
-  — граница и номер характерной точки полосы отвода линейного объекта;
-  — граница и номер характерной точки полосы отвода линейного объекта на период строительства;
-  — граница муниципального образования;
-  — граница населенного пункта;
-  — устанавливаемая красная линия;
-  — граница и условный номер земельного участка, образуемого из состава земель, государственная собственность на которые не разграничена, планируемого для размещения линейного объекта;
-  — граница и условный номер земельного участка, находящегося в государственной или муниципальной собственности, образуемого путем раздела с сохранением в измененных границах исходного земельного участка.










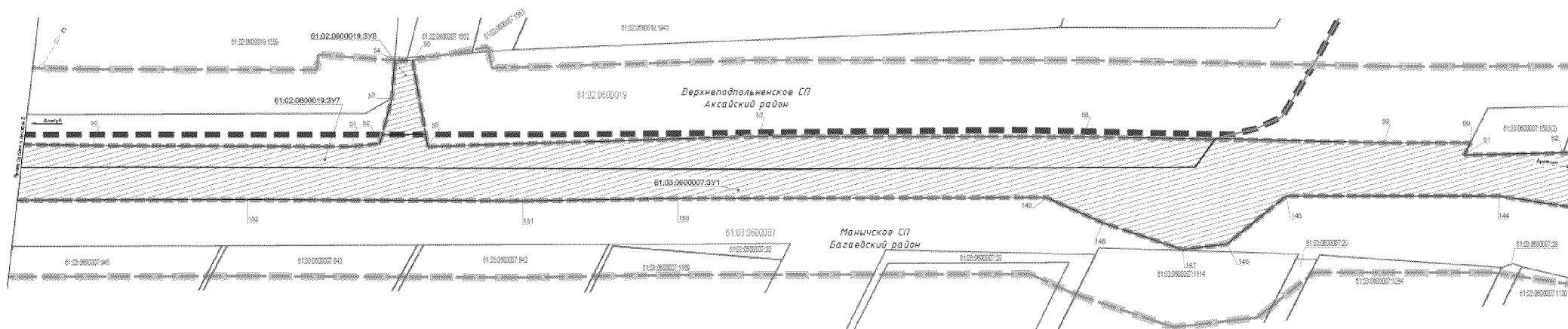
## Условные обозначения:

-  — граница территории, в отношении которой осуществляется подготовка проекта межевания;
-  — граница и номер кадастрового квартала;
-  — граница и кадастровый номер существующего земельного участка;
-  — граница зоны с особыми условиями использования территории (придорожная полоса);
-  — граница и номер характерной точки полосы отвода линейного объекта;
-  — граница муниципального образования;
-  — граница и условный номер земельного участка, образуемого для размещения линейного объекта, подлежащего изъятию;
-  — граница и условный номер земельного участка, образуемого из состава земель неразграниченной государственной собственности, планируемых для размещения линейного объекта.










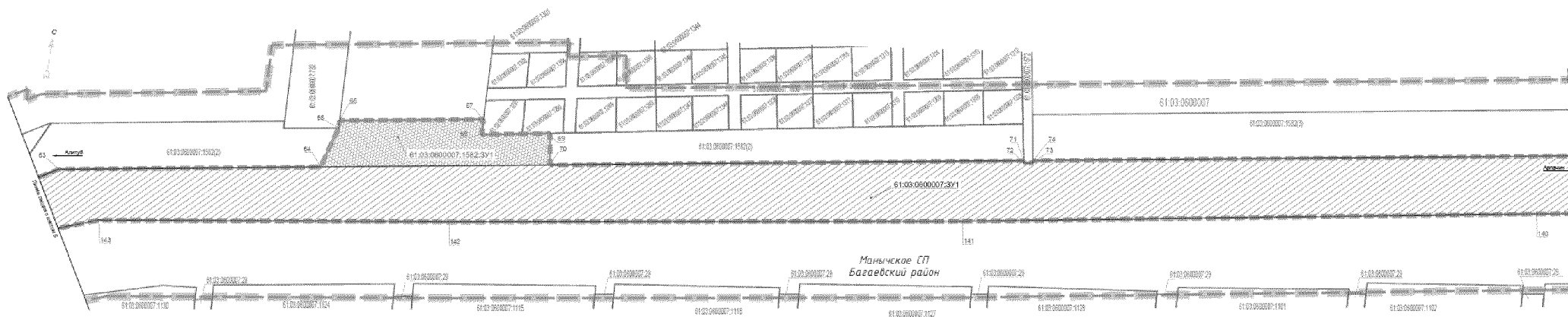
## Условные обозначения:

- |   |  |
|---|--|
|  | — граница территории, в отношении которой осуществляется подготовка проекта межевания;   |
|  | — граница и номер кадастрового квартала;   |
|  | — граница и кадастровый номер существующего земельного участка;  |
|  | — граница зоны с особыми условиями использования территории (придорожная полоса);  |
|  | — граница и номер характерной точки полосы отвода линейного объекта;   |
|  | — граница муниципального образования;  |
|  | — граница и условный номер земельного участка, образуемого из состава земель, государственная собственность на которые не разграничена, планируемого для размещения линейного объекта. |










#### Условные обозначения:

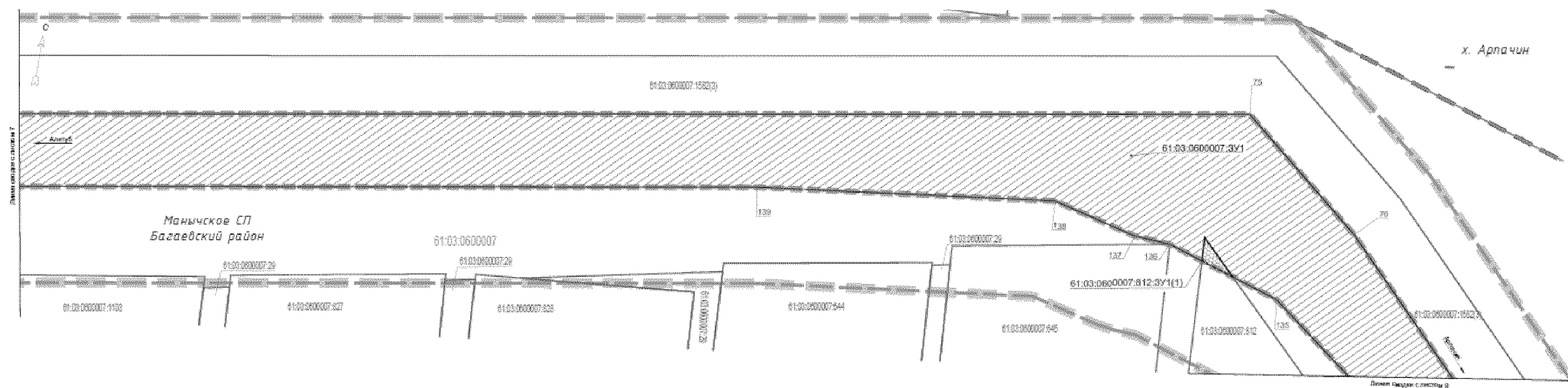
-  — граница территории, в отношении которой осуществляется подготовка проекта межевания;
-  — граница и номер кадастрового квартала;
-  — граница и кадастровый номер существующего земельного участка;
-  — граница зоны с особыми условиями использования территории (придорожная полоса);
-  — граница и номер характерной точки полосы отвода линейного объекта;
-  — граница муниципального образования;
-  — граница и условный номер земельного участка, образуемого из состава земель, государственная собственность на которые не разграничена, планируемого для размещения линейного объекта.











### Условные обозначения:

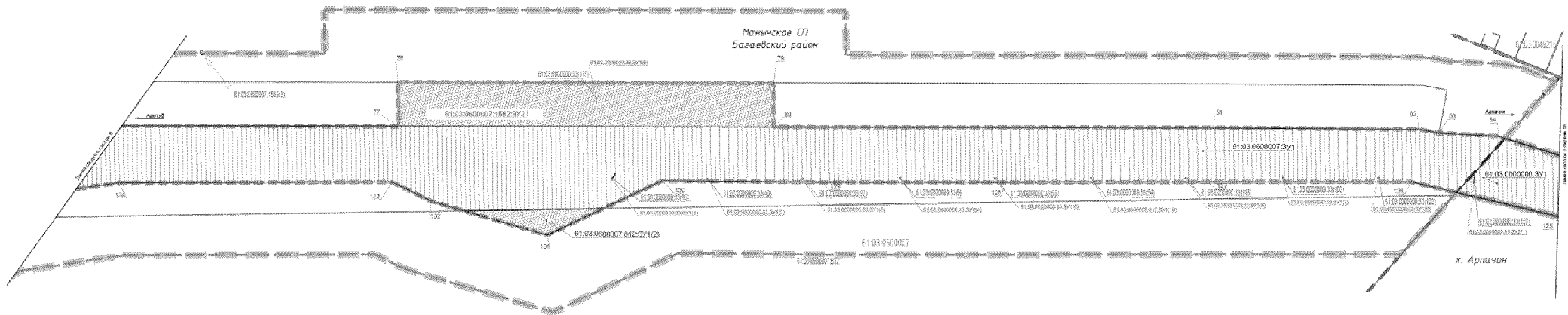
-  — граница территории, в отношении которой осуществляется подготовка проекта межевания;
-  — граница и номер кадастрового квартала;
-  — граница и кадастровый номер существующего земельного участка;
-  — граница зоны с особыми условиями использования территории (придорожная полоса);
-  — граница и номер характерной точки полосы отвода линейного объекта;
-  — граница и условный номер земельного участка, образуемого из состава земель, государственная собственность на которые не разграничена, планируемого для размещения линейного объекта;
-  — граница и условный номер земельного участка, находящегося в государственной или муниципальной собственности, образуемого путем раздела с сохранением в измененных границах исходного земельного участка.













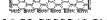



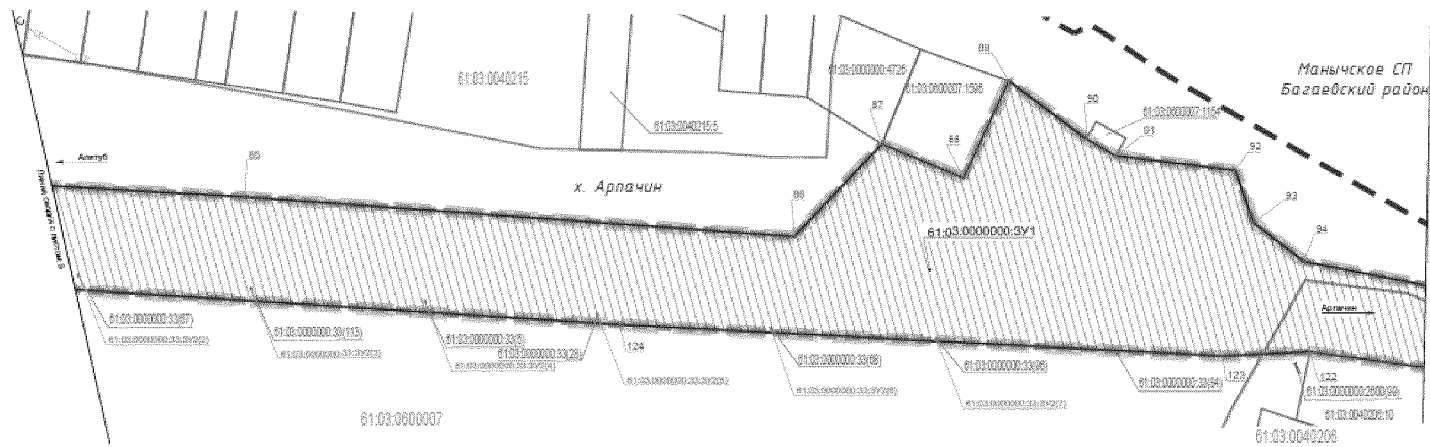
## Условные обозначения:

- |   |  |
|---|--|
|    | – граница территории, в отношении которой осуществляется подготовка проекта межевания;   |
|    | – граница и номер кадастрового квартала;   |
|    | – граница и кадастровый номер существующего земельного участка;  |
|    | – граница зоны с особыми условиями использования территории (придорожная полоса);  |
|    | – граница и номер характерной точки полосы отвода линейного объекта;   |
|   | – граница населенного пункта;  |
|  | – граница и условный номер земельного участка, образуемого для размещения линейного объекта, подлежащего изъятию;  |
|  | – граница и условный номер земельного участка, образуемого из состава земель, государственная собственность на которые не разграничена, планируемого для размещения линейного объекта. |











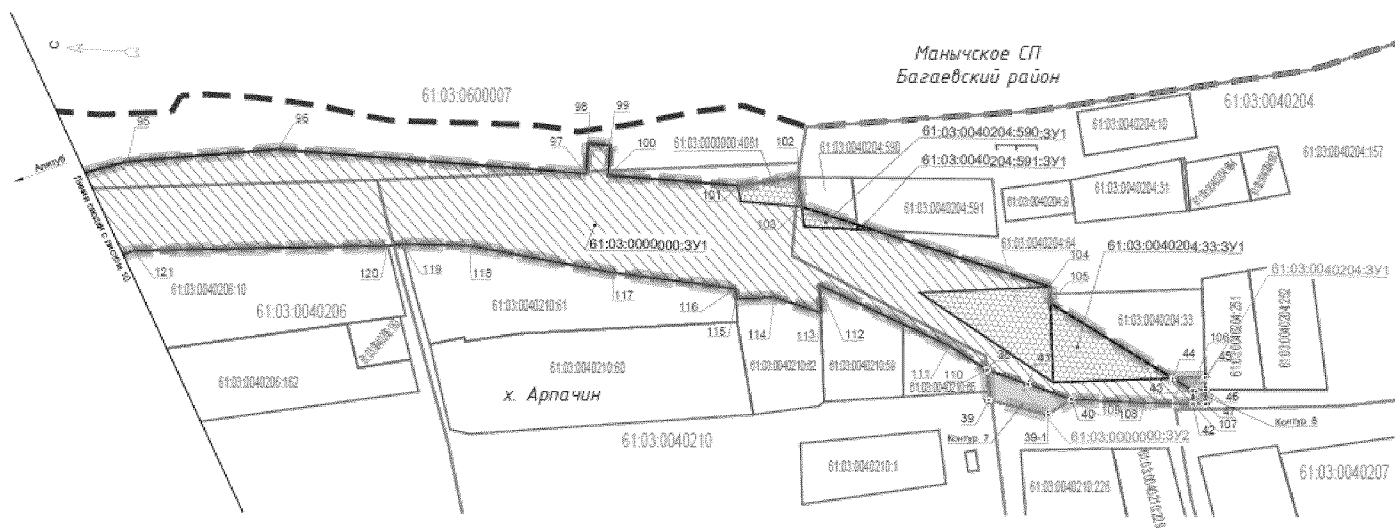
## Условные обозначения:

- |   |  |
|---|--|
|                              | – граница территории, в отношении которой осуществляется подготовка проекта межевания;   |
|  61:02:0600019               | – граница и номер кадастрового квартала;   |
|  61:02:050001136             | – граница и кадастровый номер существующего земельного участка;  |
|                              | – граница зоны с особыми условиями использования территории (придорожная полоса);  |
|                              | – граница и номер характерной точки полосы отвода линейного объекта;   |
|                              | – граница населенного пункта;  |
|                              | – красная линия;   |
|  61:02:0600019:100.3У1       | – граница и условный номер земельного участка, образуемого для размещения линейного объекта, подлежащего изъятию;  |
|  61:02:0600019:3У1           | – граница и условный номер земельного участка, образуемого из состава земель, государственная собственность на которые не разграничена, планируемого для размещения линейного объекта;                     |
|  61:02:0600019:100.3У1      | – граница и условный номер земельного участка, находящегося в государственной или муниципальной собственности, образуемого путем раздела с сохранением в измененных границах исходного земельного участка; |
|  61:02:0600019:1914.3У1(1) | – граница и условный номер образуемого земельного участка, находящегося в государственной или муниципальной собственности, обремененного правами третьих лиц.  |
|                            |  |




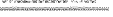








#### Условные обозначения:


- |   |  |
|---|--|
|  | – граница территории, в отношении которой осуществляется подготовка проекта межевания;   |
|  | – граница и номер кадастрового квартала;   |
|  | – граница и кадастровый номер существующего земельного участка;  |
|  | – граница и номер характерной точки полосы отвода линейного объекта;   |
|  | – граница населенного пункта;  |
|  | – красная линия;   |
|  | – граница и условный номер земельного участка, образуемого из состава земель, государственная собственность на которые не разграничена, планируемого для размещения линейного объекта; |
|  | – граница и условный номер образуемого земельного участка, находящегося в государственной или муниципальной собственности, обремененного правами третьих лиц.                          |



## Условные обозначения:

- |   |  |
|---|--|
|    | – граница территории, в отношении которой осуществляется подготовка проекта межевания;   |
|    | – граница и номер кадастрового квартала;   |
|    | – граница и кадастровый номер существующего земельного участка;  |
|    | – граница и номер характерной точки полосы отвода линейного объекта;   |
|    | – граница и номер характерной точки полосы отвода линейного объекта на период строительства;   |
|  | – граница населенного пункта;  |
|  | – красная линия;   |
|  | – граница и условный номер земельного участка, образуемого для размещения линейного объекта, подлежащего изъятию;  |
|  | – граница и условный номер земельного участка, образуемого из состава земель, государственная собственность на которые не разграничена, планируемого для размещения линейного объекта; |
|  | – граница и условный номер земельного участка, образуемого из состава земель неразграниченной государственной собственности, необходимого на период строительства линейного объекта.   |

Начальник управления  
документационного обеспечения  
Правительства Ростовской области



В.В. Лозин

## ТЕКСТОВАЯ ЧАСТЬ

к проекту межевания территории размещения  
линейного объекта «Строительство автомобильной  
дороги общего пользования межмуниципального значения  
х. Алитуб – х. Арпачин в Аксайском и Багаевском районах»

### 1. Общие положения

Проект межевания территории размещения линейного объекта «Строительство автомобильной дороги общего пользования межмуниципального значения х. Алитуб – х. Арпачин в Аксайском и Багаевском районах» (далее – проект межевания, линейный объект) подготовлен на основании проекта планировки территории.

Основными задачами проекта межевания являются определение местоположения границ земельных участков, образуемых из земель, государственная собственность на которые не разграничена; из земель, находящихся в государственной и муниципальной собственности; определение местоположения границ земельных участков, образуемых с целью дальнейшего изъятия для государственных нужд Ростовской области, определение границ сервитута на период производства работ.

Каталог координат поворотных точек границ полосы отвода линейного объекта приведен в таблице № 1.

Таблица № 1

№ точки	X	Y
1	2	3
1	421350,69	2232160,09
2	421361,31	2232165,80
3	421445,83	2232229,36
4	421551,35	2232304,04
5	421670,95	2232391,20
6	421781,20	2232466,61
7	421898,86	2232551,98
8	421938,30	2232584,70
9	421970,17	2232607,19
10	422037,10	2232656,18
11	422118,25	2232714,78

1	2	3
12	422133,17	2232751,18
13	422160,50	2232839,72
14	422174,09	2232908,97
15	422225,21	2233014,50
16	422258,49	2233068,43
17	422338,09	2233219,53
18	422421,64	2233381,60
19	422440,57	2233431,68
20	422458,82	2233538,37
21	422476,82	2233633,84
22	422506,99	2233794,98
23	422537,61	2233958,16
24	422571,65	2234140,60
25	422603,32	2234291,45
26	422639,34	2234459,30
27	422664,64	2234518,52
28	422700,55	2234565,49
29	422754,77	2234611,19
30	422813,54	2234640,39
31	422856,55	2234647,11
32	422950,07	2234649,84
33	423045,11	2234652,92
34	423144,28	2234657,09
35	423250,19	2234661,99
36	423354,47	2234666,35
37	423461,89	2234671,43
38	423552,89	2234705,51
39	423595,01	2234730,37
40	423664,34	2234670,47
41	423673,21	2234677,69
42	423629,50	2234759,54
43	423675,52	2234813,23
44	423722,46	2234896,06
45	423750,98	2235014,68
46	423786,68	2235157,04
47	423847,46	2235266,59
48	423928,50	2235412,78
49	424016,27	2235564,75
50	424087,73	2235696,96
51	424169,68	2235843,84
52	424180,61	2235859,28
53	424210,33	2235851,68
54	424232,79	2235841,20
55	424238,46	2235851,19

1	2	3
56	424194,26	2235887,51
57	424305,17	2236071,28
58	424408,72	2236255,53
59	424501,07	2236427,66
60	424529,03	2236477,16
61	424519,92	2236477,63
62	424552,70	2236532,89
63	424563,61	2236551,28
64	424592,13	2236719,93
65	424619,31	2236727,57
66	424624,07	2236727,40
67	424639,75	2236820,25
68	424629,62	2236820,58
69	424637,56	2236864,66
70	424617,07	2236867,96
71	424668,63	2237173,36
72	424667,13	2237173,63
73	424668,20	2237179,54
74	424669,63	2237179,30
75	424834,19	2238154,06
76	424781,49	2238217,84
77	424579,79	2238412,58
78	424601,15	2238434,06
79	424415,52	2238613,28
80	424394,16	2238591,80
81	424177,39	2238801,08
82	424075,18	2238898,75
83	424063,36	2238906,52
84	424032,92	2238933,16
85	423924,86	2238987,23
86	423728,14	2239082,03
87	423716,34	2239131,32
88	423681,63	2239135,69
89	423685,28	2239178,19
90	423647,23	2239173,42
91	423633,73	2239173,39
92	423589,72	2239191,95
93	423573,20	2239177,52
94	423548,17	2239174,04
95	423486,51	2239194,92
96	423432,63	2239202,91
97	423321,08	2239201,58
98	423321,08	2239212,45
99	423313,08	2239212,45

1	2	3
100	423313,08	2239201,49
101	423266,09	2239200,93
102	423244,57	2239205,38
103	423242,59	2239194,82
104	423151,40	2239171,97
105	423150,80	2239165,99
106	423097,35	2239137,88
107	423097,00	2239133,09
108	423114,34	2239132,33
109	423140,82	2239131,78
110	423171,92	2239140,40
111	423186,17	2239148,23
112	423234,32	2239166,98
113	423233,27	2239157,05
114	423250,27	2239161,51
115	423264,07	2239159,94
116	423264,49	2239163,65
117	423308,94	2239166,45
118	423361,18	2239172,73
119	423385,19	2239171,77
120	423390,65	2239170,72
121	423481,81	2239162,88
122	423528,11	2239144,01
123	423557,26	2239125,34
124	423770,46	2239017,28
125	423967,42	2238920,45
126	424053,24	2238869,21
127	424153,86	2238771,68
128	424255,45	2238672,83
129	424343,74	2238587,28
130	424423,35	2238511,69
131	424454,17	2238429,60
132	424527,61	2238390,95
133	424556,11	2238381,70
134	424690,54	2238250,66
135	424741,50	2238183,83
136	424760,67	2238124,43
137	424761,83	2238105,86
138	424772,89	2238062,27
139	424754,17	2237908,47
140	424687,04	2237510,04
141	424623,03	2237140,21
142	424569,77	2236808,55
143	424534,69	2236582,04



1	2	3
144	424507,70	2236510,54
145	424439,83	2236389,94
146	424393,47	2236371,64
147	424376,22	2236348,14
148	424365,96	2236294,20
149	424362,51	2236254,49
150	424244,23	2236045,66
151	424193,29	2235958,47
152	424106,26	2235802,01
153	423987,88	2235593,16
154	423871,40	2235383,17
155	423779,83	2235219,70
156	423743,89	2235143,70
157	423704,87	2234975,30
158	423684,66	2234899,26
159	423654,68	2234834,32
160	423624,20	2234794,38
161	423586,97	2234760,60
162	423538,12	2234730,52
163	423469,83	2234709,49
164	423388,05	2234702,17
165	423327,78	2234701,65
166	423127,76	2234696,92
167	422912,02	2234691,62
168	422846,64	2234684,88
169	422763,66	2234656,46
170	422711,16	2234614,53
171	422663,72	2234575,98
172	422612,64	2234515,59
173	422604,08	2234469,32
174	422576,98	2234321,10
175	422564,61	2234258,52
176	422562,56	2234221,90
177	422550,57	2234186,48
178	422520,95	2234163,22
179	422503,43	2234148,11
180	422510,69	2234067,45
181	422527,29	2234062,44
182	422500,33	2233932,76
183	422474,95	2233796,04
184	422442,15	2233624,83
185	422411,96	2233467,37
186	422393,29	2233407,73
187	422363,19	2233346,11

1	2	3
188	422328,97	2233283,88
189	422295,78	2233219,66
190	422288,37	2233203,87
191	422252,39	2233139,38
192	422193,48	2233028,87
193	422157,96	2232965,79
194	422159,67	2232964,78
195	422147,84	2232927,94
196	422150,26	2232926,90
197	422145,38	2232911,09
198	422134,97	2232887,18
199	422111,67	2232814,88
200	422095,07	2232778,38
201	422074,51	2232746,12
202	422029,33	2232696,43
203	421958,98	2232644,44
204	421915,55	2232612,04
205	421893,65	2232615,77
206	421882,27	2232617,71
207	421875,84	2232621,83
208	421854,65	2232621,06
209	421856,28	2232568,65
210	421780,55	2232513,53
211	421687,98	2232446,79
212	421600,27	2232382,83
213	421537,94	2232336,85
214	421456,12	2232277,32
215	421376,14	2232219,46
216	421359,94	2232209,95
217	421350,00	2232202,41
218	421334,82	2232188,89
219	421324,27	2232187,77
220	421319,99	2232186,41
221	421333,20	2232144,09
222	421302,12	2232107,35
223	421304,41	2232105,41
Площадь – 388 961 кв. метр		

Для формирования полосы отвода линейного объекта используются земельные участки, находящиеся в государственной, муниципальной и частной собственности.

Для формирования полосы отвода линейного объекта в границах кадастровых кварталов: 61:02:0600019, 61:02:0020101, 61:03:0600007, 61:03:0040206, 61:03:0040210 образуются земельные участки из земель, государственная собственность на которые не разграничена.

Каталог координат поворотных точек границ земельных участков, образуемых из земель, государственная собственность на которые не разграничена, приведен в таблице № 2.

Таблица № 2

№ точки	X	Y
1	2	3
Образуемый земельный участок 61:02:0600019:3У1, разрешенное использование – автомобильный транспорт		
1	421330,56	2232156,66
2	421329,90	2232154,67
3	421319,99	2232186,41
4	421320,21	2232186,48
Площадь – 24 кв. метра		
Образуемый земельный участок 61:02:0000000:3У1, разрешенное использование – земельные участки (территории) общего пользования		
1	422544,00	2234080,12
2	422419,75	2233425,61
3	422183,94	2232972,34
4	422113,39	2232732,66
5	422121,19	2232721,96
6	422118,25	2232714,78
7	422037,10	2232656,18
8	421966,10	2232613,20
9	421970,17	2232607,20
10	421938,30	2232584,70
11	421898,86	2232551,98
12	421891,20	2232563,50
13	421847,30	2232534,50
14	421444,66	2232230,96
15	421445,83	2232229,36
16	421361,31	2232165,80
17	421350,69	2232160,09
18	421304,41	2232105,41
19	421302,12	2232107,35
20	421333,20	2232144,09
21	421331,32	2232150,10
22	421329,90	2232154,67
23	421330,56	2232156,66
24	421320,21	2232186,48
25	421324,27	2232187,77
26	421334,82	2232188,89
27	421350,00	2232202,41

1	2	3
28	421359,94	2232209,95
29	421376,14	2232219,46
30	421456,12	2232277,32
31	421537,94	2232336,85
32	421579,31	2232367,38
33	421583,08	2232362,76
34	421603,36	2232379,04
35	421600,27	2232382,83
36	421687,98	2232446,79
37	421780,55	2232513,53
38	421856,28	2232568,65
39	421854,65	2232621,06
40	421875,84	2232621,83
41	421878,80	2232609,25
42	421893,65	2232615,77
43	421915,55	2232612,04
44	421958,98	2232644,44
45	422029,33	2232696,43
46	422074,51	2232746,12
47	422089,29	2232745,98
48	422089,62	2232746,26
49	422091,75	2232746,60
50	422094,33	2232748,00
51	422100,03	2232751,81
52	422103,17	2232758,88
53	422105,14	2232763,63
54	422106,33	2232768,36
55	422095,07	2232778,38
56	422111,67	2232814,88
57	422134,97	2232887,18
58	422145,38	2232911,09
59	422150,26	2232926,90
60	422147,84	2232927,94
61	422159,67	2232964,78
62	422157,96	2232965,79
63	422193,48	2233028,87
64	422200,77	2233042,54
65	422202,73	2233040,95
66	422213,02	2233058,11
67	422210,31	2233060,44
68	422223,51	2233085,21
69	422224,23	2233084,70
70	422240,29	2233106,41
71	422256,90	2233136,45

1	2	3
72	422252,39	2233139,38
73	422288,37	2233203,87
74	422295,78	2233219,66
75	422296,76	2233219,06
76	422320,56	2233257,01
77	422316,31	2233259,34
78	422328,97	2233283,88
79	422363,19	2233346,11
80	422393,29	2233407,73
81	422411,96	2233467,37
82	422442,15	2233624,83
83	422474,95	2233796,04
84	422500,33	2233932,76
85	422527,29	2234062,44
86	422510,69	2234067,45
87	422508,56	2234091,10
Площадь – 55 232 кв. метра		
Образуемый земельный участок 61:02:0600019:3У2, разрешенное использование – автомобильный транспорт		
1	423481,97	2234678,95
2	423461,89	2234671,43
3	423354,47	2234666,35
4	423250,19	2234661,99
5	423144,28	2234657,09
6	423045,11	2234652,92
7	422950,07	2234649,84
8	422856,55	2234647,11
9	422813,54	2234640,39
10	422754,77	2234611,19
11	422700,55	2234565,49
12	422664,64	2234518,52
13	422639,34	2234459,30
14	422603,32	2234291,45
15	422571,65	2234140,60
16	422537,61	2233958,16
17	422506,99	2233794,98
18	422476,82	2233633,84
19	422458,82	2233538,37
20	422440,57	2233431,68
21	422421,64	2233381,60
22	422338,09	2233219,53
23	422258,49	2233068,43
24	422225,21	2233014,50
25	422174,09	2232908,97

1	2	3
26	422160,50	2232839,72
27	422133,17	2232751,18
28	422121,19	2232721,96
29	422113,39	2232732,66
30	422183,94	2232972,34
31	422419,75	2233425,61
32	422630,80	2234537,06
33	422663,72	2234575,98
34	422711,16	2234614,53
35	422759,17	2234652,88
36	422761,03	2234651,19
37	423447,54	2234678,19
Площадь – 47 129 кв. метров		
Образуемый земельный участок 61:02:0600019:3У3, разрешенное использование – земельные участки (территории) общего пользования		
1	422544,48	2234181,70
2	422550,57	2234186,48
3	422562,56	2234221,90
4	422564,61	2234258,52
5	422576,98	2234321,10
6	422604,08	2234469,32
7	422612,64	2234515,59
8	422630,80	2234537,06
9	422562,51	2234177,65
Площадь – 4 487 кв. метров		
Образуемый земельный участок 61:02:0600019:3У4, разрешенное использование – автомобильный транспорт		
1	423502,42	2234686,61
2	423481,97	2234678,95
3	423447,54	2234678,19
4	422761,03	2234651,19
5	422759,17	2234652,88
6	422763,66	2234656,46
7	422788,68	2234665,03
8	423016,89	2234670,71
9	423393,72	2234682,89
Площадь – 6 502 кв. метра		
Образуемый земельный участок 61:03:0600007:3У1, разрешенное использование – автомобильный транспорт		
1	423469,83	2234709,49
2	423538,12	2234730,52
3	423562,35	2234745,44
4	423595,69	2234747,05

1	2	3
5	423604,17	2234776,21
6	423624,20	2234794,38
7	423654,68	2234834,32
8	423684,66	2234899,26
9	423704,87	2234975,30
10	423743,89	2235143,70
11	423779,83	2235219,70
12	423871,40	2235383,17
13	423987,88	2235593,16
14	424106,26	2235802,01
15	424193,29	2235958,47
16	424244,23	2236045,66
17	424362,51	2236254,49
18	424365,96	2236294,20
19	424376,22	2236348,14
20	424393,47	2236371,64
21	424439,83	2236389,94
22	424507,70	2236510,54
23	424534,69	2236582,04
24	424569,77	2236808,55
25	424623,03	2237140,21
26	424687,04	2237510,04
27	424754,17	2237908,47
28	424772,89	2238062,27
29	424761,83	2238105,86
30	424760,67	2238124,43
31	424754,89	2238142,35
32	424767,08	2238141,76
33	424749,36	2238159,48
34	424741,50	2238183,83
35	424690,54	2238250,66
36	424556,11	2238381,70
37	424527,61	2238390,95
38	424507,00	2238401,80
39	424439,13	2238469,65
40	424423,35	2238511,69
41	424343,74	2238587,28
42	424255,45	2238672,83
43	424153,86	2238771,68
44	424053,24	2238869,21
45	424026,00	2238885,47
46	424028,20	2238935,52
47	424032,92	2238933,16
48	424063,36	2238906,52

1	2	3
49	424075,18	2238898,75
50	424177,39	2238801,08
51	424394,16	2238591,80
52	424579,79	2238412,58
53	424781,49	2238217,84
54	424834,19	2238154,06
55	424669,63	2237179,30
56	424668,20	2237179,54
57	424667,13	2237173,63
58	424668,63	2237173,36
59	424617,07	2236867,96
60	424592,13	2236719,93
61	424563,61	2236551,28
62	424552,70	2236532,89
63	424519,92	2236477,63
64	424529,03	2236477,16
65	424501,07	2236427,66
66	424450,09	2236331,41
67	424427,28	2236329,00
68	424279,72	2236069,85
69	424090,17	2235729,73
70	423936,61	2235460,98
71	423772,26	2235164,64
72	423753,07	2235104,66
73	423687,10	2234833,67
74	423675,52	2234813,23
75	423629,50	2234759,54
76	423655,76	2234710,35
77	423641,52	2234691,37
78	423640,43	2234691,33
79	423595,01	2234730,37
80	423552,89	2234705,51
81	423502,42	2234686,61
82	423393,72	2234682,89
83	423016,89	2234670,71
84	422788,68	2234665,03
85	422846,64	2234684,88
86	422912,02	2234691,62
87	423127,76	2234696,92
88	423327,78	2234701,65
89	423388,05	2234702,17
90	424449,73	2238492,32
91	424450,03	2238492,26
92	424449,21	2238488,15



1	2	3
93	424448,91	2238488,19
94	424401,93	2238534,37
95	424402,07	2238534,23
96	424401,86	2238534,02
97	424401,72	2238534,16
98	424354,75	2238580,30
99	424354,89	2238580,15
100	424354,68	2238579,94
101	424354,54	2238580,09
102	424307,57	2238626,22
103	424307,71	2238626,08
104	424307,50	2238625,87
105	424307,36	2238626,01
106	424260,54	2238672,01
107	424260,33	2238671,79
108	424260,18	2238671,93
109	424260,39	2238672,15
110	424213,22	2238718,07
111	424213,36	2238717,92
112	424213,13	2238717,72
113	424213,00	2238717,87
114	424166,04	2238764,00
115	424166,18	2238763,85
116	424165,96	2238763,64
117	424165,82	2238763,79
118	424118,87	2238809,92
119	424119,00	2238809,77
120	424118,78	2238809,57
121	424118,65	2238809,72
122	424071,69	2238855,84
123	424071,82	2238855,70
124	424071,60	2238855,49
125	424071,47	2238855,64
Площадь – 178 104 кв. метра		
Образуемый земельный участок 61:02:0600019:3У5, разрешенное использование – автомобильный транспорт		
1	423655,76	2234710,35
2	423667,62	2234688,14
3	423664,46	2234685,19
4	423658,77	2234683,07
5	423654,49	2234682,77
6	423650,21	2234682,68
7	423640,20	2234691,32
8	423641,52	2234691,37

1	2	3
Площадь – 402 кв. метра		
Образуемый земельный участок 61:02:0600019:3У6, разрешенное использование – автомобильный транспорт		
1	423667,62	2234688,14
2	423673,21	2234677,69
3	423664,34	2234670,47
4	423650,21	2234682,68
5	423654,49	2234682,77
6	423658,77	2234683,07
7	423664,46	2234685,19
Площадь – 186 кв. метров		
Образуемый земельный участок 61:02:0600019:3У7, разрешенное использование – автомобильный транспорт		
1	424427,28	2236329,00
2	424449,39	2236331,34
3	424408,72	2236255,53
4	424305,17	2236071,28
5	424194,26	2235887,51
6	424200,38	2235882,48
7	424186,46	2235857,78
8	424180,61	2235859,28
9	424169,68	2235843,84
10	424087,73	2235696,96
11	424016,27	2235564,75
12	423928,50	2235412,78
13	423847,46	2235266,59
14	423786,68	2235157,04
15	423750,98	2235014,68
16	423722,46	2234896,06
17	423687,10	2234833,67
18	423753,07	2235104,66
19	423772,26	2235164,64
20	423936,61	2235460,98
21	424090,17	2235729,73
22	424279,72	2236069,85
Площадь – 29 079 кв. метров		
Образуемый земельный участок 61:02:0600019:3У8, разрешенное использование – автомобильный транспорт		
1	424238,46	2235851,19
2	424232,79	2235841,20
3	424210,33	2235851,68
4	424186,46	2235857,78
5	424200,38	2235882,48
Площадь – 910 кв. метров		

1	2	3
Образуемый земельный участок 61:03:0000000:3У1, разрешенное использование – земельные участки (территории) общего пользования		
1	424026,00	2238885,47
2	423967,42	2238920,45
3	423770,46	2239017,28
4	423557,26	2239125,34
5	423528,11	2239144,01
6	423481,81	2239162,88
7	423390,65	2239170,72
8	423385,19	2239171,77
9	423361,18	2239172,73
10	423308,94	2239166,45
11	423264,49	2239163,65
12	423264,07	2239159,94
13	423250,27	2239161,51
14	423233,27	2239157,05
15	423234,32	2239166,98
16	423186,17	2239148,23
17	423171,92	2239140,40
18	423140,82	2239131,78
19	423114,34	2239132,33
20	423097,00	2239133,09
21	423097,35	2239137,88
22	423104,92	2239141,86
23	423147,97	2239137,50
24	423198,09	2239166,69
25	423151,40	2239171,97
26	423215,77	2239188,10
27	423221,93	2239188,00
28	423241,26	2239187,69
29	423242,59	2239194,82
30	423264,77	2239195,29
31	423266,09	2239200,93
32	423313,08	2239201,49
33	423313,08	2239212,45
34	423321,08	2239212,45
35	423321,08	2239201,58
36	423432,63	2239202,91
37	423486,51	2239194,92
38	423548,17	2239174,04
39	423573,20	2239177,52
40	423589,72	2239191,95
41	423633,73	2239173,39

1	2	3
42	423647,23	2239173,42
43	423685,28	2239178,19
44	423681,63	2239135,69
45	423716,34	2239131,32
46	423728,14	2239082,03
47	423924,86	2238987,23
48	424028,20	2238935,52
49	424024,40	2238901,76
50	424024,65	2238901,59
51	424022,01	2238898,30
52	424021,78	2238898,49
53	423966,38	2238927,62
54	423966,56	2238927,54
55	423966,43	2238927,27
56	423966,25	2238927,35
57	423904,30	2238957,29
58	423904,48	2238957,20
59	423904,34	2238956,93
60	423904,16	2238957,02
61	423842,21	2238986,96
62	423842,39	2238986,87
63	423842,26	2238986,60
64	423842,08	2238986,69
65	423780,13	2239016,62
66	423780,31	2239016,53
67	423780,18	2239016,27
68	423780,00	2239016,36
69	423718,05	2239046,29
70	423718,23	2239046,20
71	423718,10	2239045,93
72	423717,92	2239046,02
73	423659,25	2239074,94
74	423659,13	2239074,66
75	423658,95	2239074,75
76	423659,07	2239075,02
Площадь – 41 334 кв. метра		

Общая площадь образуемых земельных участков из земель, государственная собственность на которые не разграничена, составляет 363 389 кв. метров.

В границу полосы отвода линейного объекта попадают земельные участки, находящиеся в государственной или муниципальной собственности.

Перечень земельных участков, находящихся в государственной или муниципальной собственности, полностью или частично попадающих в полосу отвода линейного объекта, приведен в таблице № 3.

Таблица № 3

№ п/п	Кадастровый номер земельного участка	Категория земель	Общая площадь (кв. метров)	Площадь, подлежащая предоставлению для государственных нужд Ростовской области (кв. метров)
1	2	3	4	5
1.	61:02:0000000:6888	земли населенных пунктов	13 030	86
2.	61:02:0600019:1907	земли населенных пунктов	14 776	3 991
3.	61:03:0600007:1582	земли промышленности, энергетики, транспорта, связи, радиовещания, телевидения, информатики, земли для обеспечения космической деятельности, земли обороны, безопасности и земли иного специального назначения	89 771	11 721

Находящиеся в государственной или муниципальной собственности земельные участки, частично попадающие в полосу отвода линейного объекта, до предоставления для государственных нужд Ростовской области подлежат образованию путем раздела.

В соответствии с пунктом 6 статьи 11<sup>4</sup> Земельного кодекса Российской Федерации земельный участок, раздел которого осуществлен, сохраняется в измененных границах.

Каталог координат поворотных точек границ земельных участков, образуемых путем раздела с сохранением в измененных границах исходных земельных участков, находящихся в государственной или муниципальной собственности, приведен в таблице № 4.

№ точки	X	Y
1	2	3
Земельный участок, образуемый путем раздела земельного участка с кадастровым номером 61:02:0000000:6888, сохраняемого в измененных границах		
61:02:0000000:6888:ЗУ1, разрешенное использование – земельные участки (территории) общего пользования		
1	421893,65	2232615,77
2	421878,80	2232609,25
3	421875,84	2232621,83
4	421882,27	2232617,71
Площадь – 86 кв. метров		
Земельный участок 61:02:0000000:6888		
Земельный участок, образуемый путем раздела земельного участка с кадастровым номером 61:02:0600019:1907, сохраняемого в измененных границах		
61:02:0600019:1907:ЗУ1, разрешенное использование – земельные участки (территории) общего пользования		
1	422544,48	2234181,70
2	422562,51	2234177,65
3	422544,00	2234080,12
4	422508,56	2234091,10
5	422503,43	2234148,11
6	422520,95	2234163,22
Площадь – 3 991 кв. метр		
Земельные участки, образуемые путем раздела земельного участка с кадастровым номером 61:03:0600007:1582, сохраняемого в измененных границах		
61:03:0600007:1582:ЗУ1, разрешенное использование – автомобильный транспорт		
1	424637,56	2236864,66
2	424629,62	2236820,58
3	424639,75	2236820,25
4	424624,07	2236727,40
5	424619,31	2236727,57
6	424592,13	2236719,93
7	424617,07	2236867,96
Площадь – 3 904 кв. метра		
61:03:0600007:1582:ЗУ2, разрешенное использование – автомобильный транспорт		
1	424601,15	2238434,06
2	424579,79	2238412,58
3	424394,16	2238591,80

1	2	3
4	424415,52	2238613,28
5	424495,56	2238520,77
6	424495,39	2238521,02
7	424495,22	2238520,90
8	424495,40	2238520,66
Площадь – 7 817 кв. метров		

Общая площадь образуемых земельных участков, находящихся в государственной или муниципальной собственности и попадающих в полосу отвода линейного объекта, составляет 15 798 кв. метров.

В границу полосы отвода линейного объекта попадают земельные участки, находящиеся в государственной или муниципальной собственности, обремененные правами третьих лиц.

Перечень земельных участков, находящихся в государственной или муниципальной собственности, обремененных правами третьих лиц, полностью или частично попадающих в полосу отвода линейного объекта, подлежащих изъятию, приведен в таблице № 5.

Таблица № 5

№ п/п	Кадастровый номер земельного участка	Категория земель	Общая площадь (кв. метров)	Площадь, подлежащая изъятию для государственных нужд Ростовской области (кв. метров)
1	2	3	4	5
1.	61:02:0600019:1914	земли населенных пунктов	222 142	5 582
2.	61:03:0000000:33	земли промышленности энергетики, транспорта, связи, радиовещания, телевидения, информатики, земли для обеспечения космической деятельности,	44	4

1	2	3	4	5
		земли обороны, безопасности и земли иного специального назначения		

Находящиеся в государственной или муниципальной собственности земельные участки, обремененные правами третьих лиц, частично попадающие в полосу отвода линейного объекта, до изъятия для государственных нужд Ростовской области подлежат образованию путем раздела. В соответствии с пунктом 6 статьи 11<sup>4</sup> Земельного кодекса Российской Федерации земельный участок, раздел которого осуществлен, сохраняется в измененных границах.

Каталог координат поворотных точек границ земельных участков, образуемых путем раздела с сохранением в измененных границах исходного земельного участка, находящихся в государственной или муниципальной собственности, обремененных правами третьих лиц, приведен в таблице № 6.

Таблица № 6

№ точки	X	Y
1	2	3
Земельные участки, образуемые путем раздела земельного участка с кадастровым номером 61:02:0600019:1914, сохраняемого в измененных границах 61:02:0600019:1914:ЗУ1, разрешенное использование – земельные участки (территории) общего пользования 61:02:0600019:1914:ЗУ1(1)		
1	421847,30	2232534,50
2	421891,20	2232563,50
3	421898,86	2232551,98
4	421781,20	2232466,61
5	421670,95	2232391,20
6	421551,35	2232304,04
7	421445,83	2232229,36
8	421444,66	2232230,96
61:02:0600019:1914:ЗУ1(2)		
9	422037,10	2232656,18
10	421984,31	2232617,43
11	421970,17	2232607,20
12	421966,10	2232613,20
Площадь – 5 582 кв. метра		



1	2	3
Земельные участки, образуемые путем раздела земельного участка с кадастровым номером 61:03:0000000:33, сохраняемого в измененных границах		
61:03:0000000:33:3У1, разрешенное использование – автомобильный транспорт		
61:03:0000000:33:3У1(1)		
1	424449,73	2238492,32
2	424450,03	2238492,26
3	424449,21	2238488,15
4	424448,91	2238488,19
61:03:0000000:33:3У1(2)		
5	424401,93	2238534,37
6	424402,07	2238534,23
7	424401,86	2238534,02
8	424401,72	2238534,16
61:03:0000000:33:3У1(3)		
9	424354,75	2238580,30
10	424354,89	2238580,15
11	424354,68	2238579,94
12	424354,54	2238580,09
61:03:0000000:33:3У1(4)		
13	424307,57	2238626,22
14	424307,71	2238626,08
15	424307,50	2238625,87
16	424307,36	2238626,01
61:03:0000000:33:3У1(5)		
17	424260,39	2238672,15
18	424260,54	2238672,01
19	424260,33	2238671,79
20	424260,18	2238671,93
61:03:0000000:33:3У1(6)		
21	424166,04	2238764,00
22	424166,18	2238763,85
23	424165,96	2238763,64
24	424165,82	2238763,79
61:03:0000000:33:3У1(7)		
25	424118,87	2238809,92
26	424119,00	2238809,77
27	424118,78	2238809,57
28	424118,65	2238809,72
61:03:0000000:33:3У1(8)		
29	424071,69	2238855,84
30	424071,82	2238855,70
31	424071,60	2238855,49

1	2	3
32	424071,47	2238855,64
61:03:0000000:33:3У1(9)		
33	424495,56	2238520,77
34	424495,39	2238521,02
35	424495,22	2238520,90
36	424495,40	2238520,66
61:03:0000000:33:3У1(10)		
37	424213,22	2238718,07
38	424213,36	2238717,92
39	424213,13	2238717,72
40	424213,00	2238717,87
Площадь – 2 кв. метра		
61:03:0000000:33:3У2, разрешенное использование – земельные участки (территории) общего пользования		
61:03:0000000:33:3У2(1)		
1	424024,40	2238901,76
2	424024,65	2238901,59
3	424022,01	2238898,30
4	424021,78	2238898,49
61:03:0000000:33:3У2(2)		
5	423966,38	2238927,62
6	423966,56	2238927,54
7	423966,43	2238927,27
8	423966,25	2238927,35
61:03:0000000:33:3У2(3)		
9	423904,48	2238957,20
10	423904,34	2238956,93
11	423904,16	2238957,02
12	423904,30	2238957,29
61:03:0000000:33:3У2(4)		
13	423842,39	2238986,87
14	423842,26	2238986,60
15	423842,08	2238986,69
16	423842,21	2238986,96
61:03:0000000:33:3У2(5)		
17	423780,31	2239016,53
18	423780,18	2239016,27
19	423780,00	2239016,36
20	423780,13	2239016,62
61:03:0000000:33:3У2(6)		
21	423718,05	2239046,29
22	423718,23	2239046,20
23	423718,10	2239045,93
24	423717,92	2239046,02

1	2	3
61:03:0000000:33:3У2(7)		
25	423659,25	2239074,94
26	423659,13	2239074,66
27	423658,95	2239074,75
28	423659,07	2239075,02
Площадь – 2 кв. метра		

Общая площадь образуемых земельных участков, находящихся в государственной или муниципальной собственности, обремененных правами третьих лиц, и попадающих в полосу отвода линейного объекта, составляет 5 586 кв. метров.

Земельные участки, находящиеся в частной собственности, полностью или частично попадающие в границы полосы отвода линейного объекта, подлежат изъятию для государственных нужд Ростовской области.

Перечень земельных участков, находящихся в частной собственности, полностью или частично попадающих в границы полосы отвода линейного объекта, приведен в таблице № 7.

Таблица № 7

№ п/п	Кадастровый номер участка	Категория земель	Общая площадь (кв. метров)	Площадь, подлежащая изъятию для государственных нужд Ростовской области (кв. метров)
1	2	3	4	5
1.	61:02:0500501:127	земли населенных пунктов	576	141
2.	61:02:0020101:139	земли населенных пунктов	2 263	532
3.	61:02:0020101:164	земли населенных пунктов	2 802	60
4.	61:02:0020101:150	земли населенных пунктов	2 344	78
5.	61:02:0020101:148	земли населенных пунктов	3 668	175
6.	61:02:0020101:726	земли населенных пунктов	3 134	132
7.	61:03:0600007:853	земли сельскохозяйственного назначения	62 363	418
8.	61:03:0600007:812	земли сельскохозяйственного назначения	272 000	951
9.	61:03:0040204:590	земли населенных пунктов	352	86
10.	61:03:0040204:591	земли населенных пунктов	1 000	5
11.	61:03:0040204:33	земли населенных пунктов	1 760	619
12.	61:03:0000000:4081	земли населенных пунктов	180	180
13.	61:03:0040204:64	земли населенных пунктов	811	811

Земельные участки с кадастровыми номерами: 61:03:0000000:4081, 61:03:0040204:64, находящиеся в частной собственности, полностью попадают в полосу отвода линейного объекта.

Находящиеся в частной собственности земельные участки, частично попадающие в границы полосы отвода линейного объекта, до изъятия для государственных нужд Ростовской области подлежат образованию путем раздела. В соответствии с пунктом 6 статьи 11<sup>4</sup> Земельного кодекса Российской Федерации земельный участок, раздел которого осуществлен, сохраняется в измененных границах.

Каталог координат поворотных точек земельных участков, образуемых путем раздела земельных участков, находящихся в частной собственности, приведен в таблице № 8.

Таблица № 8

№ точки	X	Y
1	2	3
Земельный участок, образуемый путем раздела земельного участка с кадастровым номером 61:02:0500501:127, сохраняемого в измененных границах		
61:02:0500501:127:3У1 – подлежит изъятию, разрешенное использование – земельные участки (территории) общего пользования		
1	421600,27	2232382,83
2	421603,36	2232379,04
3	421583,08	2232362,76
4	421579,31	2232367,38
Площадь – 141 кв. метр		
Земельный участок, образуемый путем раздела земельного участка с кадастровым номером 61:02:0020101:139, сохраняемого в измененных границах		
61:02:0020101:139:3У1 – подлежит изъятию, разрешенное использование – земельные участки (территории) общего пользования		
1	422095,07	2232778,38
2	422106,33	2232768,36
3	422105,14	2232763,63
4	422103,17	2232758,88
5	422100,03	2232751,81
6	422094,33	2232748,00
7	422091,75	2232746,60
8	422089,62	2232746,26
9	422089,29	2232745,98
10	422074,51	2232746,12
Площадь – 532 кв. метра		

1	2	3
Земельный участок, образуемый путем раздела земельного участка с кадастровым номером 61:02:0020101:164, сохраняемого в измененных границах		
61:02:0020101:164:3У1 – подлежит изъятию, разрешенное использование – земельные участки (территории) общего пользования		
1	422210,31	2233060,44
2	422213,02	2233058,11
3	422202,73	2233040,95
4	422200,77	2233042,54
Площадь – 60 кв. метров		
Земельный участок, образуемый путем раздела земельного участка с кадастровым номером 61:02:0020101:150, сохраняемого в измененных границах		
61:02:0020101:150:3У1 – подлежит изъятию, разрешенное использование – земельные участки (территории) общего пользования		
1	422236,31	2233109,23
2	422240,29	2233106,41
3	422224,23	2233084,70
4	422223,51	2233085,21
Площадь – 78 кв. метров		
Земельный участок, образуемый путем раздела земельного участка с кадастровым номером 61:02:0020101:148, сохраняемого в измененных границах		
61:02:0020101:148:3У1 – подлежит изъятию, разрешенное использование – земельные участки (территории) общего пользования		
1	422252,39	2233139,38
2	422256,90	2233136,45
3	422240,29	2233106,41
4	422236,31	2233109,23
Площадь – 175 кв. метров		
Земельный участок, образуемый путем раздела земельного участка с кадастровым номером 61:02:0020101:726, сохраняемого в измененных границах		
61:02:0020101:726:3У1 – подлежит изъятию, разрешенное использование – земельные участки (территории) общего пользования		
1	422316,31	2233259,34
2	422320,56	2233257,01
3	422296,76	2233219,06
4	422295,78	2233219,66
Площадь – 132 кв. метра		

1	2	3
Земельный участок, образуемый путем раздела земельного участка с кадастровым номером 61:03:0600007:853, сохраняемого в измененных границах		
61:03:0600007:853:3У1 – подлежит изъятию, разрешенное использование – автомобильный транспорт		
1	423604,17	2234776,21
2	423595,69	2234747,05
3	423562,35	2234745,44
4	423586,97	2234760,60
Площадь – 418 кв. метров		
Земельные участки, образуемые путем раздела земельного участка с кадастровым номером 61:03:0600007:812, сохраняемого в измененных границах		
61:03:0600007:812:3У1 – подлежит изъятию, разрешенное использование – автомобильный транспорт		
61:03:0600007:812:3У1(1)		
1	424767,08	2238141,76
2	424754,89	2238142,35
3	424749,36	2238159,48
61:03:0600007:812:3У1(2)		
4	424507,00	2238401,80
5	424454,17	2238429,60
6	424439,13	2238469,65
Площадь – 951 кв. метр		
Земельный участок, образуемый путем раздела земельного участка с кадастровым номером 61:03:0040204:590, сохраняемого в измененных границах		
61:03:0040204:590:3У1 – подлежит изъятию, разрешенное использование – земельные участки (территории) общего пользования		
1	423242,59	2239194,82
2	423241,26	2239187,69
3	423221,93	2239188,00
4	423222,24	2239189,72
Площадь – 86 кв. метров		
Земельный участок, образуемый путем раздела земельного участка с кадастровым номером 61:03:0040204:591, сохраняемого в измененных границах		
61:03:0040204:591:3У1 – подлежит изъятию, разрешенное использование – земельные участки (территории) общего пользования		
1	423222,24	2239189,72
2	423221,93	2239188,00
3	423215,77	2239188,10

1	2	3
Площадь – 5 кв. метров		
Земельный участок, образуемый путем раздела земельного участка с кадастровым номером 61:03:0040204:33, сохраняемого в измененных границах		
61:03:0040204:33:ЗУ1 – подлежит изъятию, разрешенное использование – земельные участки (территории) общего пользования		
1	423150,79	2239165,99
2	423147,97	2239137,50
3	423104,92	2239141,86
Площадь – 619 кв. метров		

Каталог координат поворотных точек земельных участков, полностью попадающих в полосу отвода линейного объекта, приведен в таблице № 9.

Таблица № 9

№ точки	X	Y
1	2	3
Земельный участок с кадастровым номером 61:03:0000000:4081 – подлежит изъятию, разрешенное использование – земельные участки (территории) общего пользования		
1	423264,77	2239195,29
2	423266,12	2239200,92
3	423244,57	2239205,38
4	423242,59	2239194,82
Площадь – 180 кв. метров		
Земельный участок с кадастровым номером 61:03:0040204:64 – подлежит изъятию, разрешенное использование – земельные участки (территории) общего пользования		
1	423198,09	2239166,69
2	423151,37	2239171,84
3	423151,12	2239169,35
4	423147,97	2239137,50
Площадь – 811 кв. метров		

Общая площадь земельных участков, образуемых путем раздела с сохранением исходных земельных участков в измененных границах, для государственных нужд из земель, находящихся в частной собственности, составляет 3 197 кв. метров.

Общая площадь земельных участков, полностью попадающих в полосу отвода линейного объекта, составляет 991 кв. метр.

Каталог координат поворотных точек границы полосы отвода линейного объекта на период строительства приведен в таблице № 10.



Таблица № 10

№ точки	X	Y
1	2	3
Контур 1		
1	421369,51	2232171,97
2	421373,94	2232166,68
3	421363,96	2232158,34
4	421358,83	2232164,47
5	421361,31	2232165,80
Контур 2		
6	421336,88	2232190,72
7	421333,75	2232194,47
8	421343,72	2232202,81
9	421346,59	2232199,37
Контур 3		
10	421424,93	2232213,64
11	421427,87	2232209,55
12	421417,33	2232201,97
13	421414,53	2232205,83
Контур 4		
14	421850,71	2232567,07
15	421851,89	2232565,45
16	421780,55	2232513,53
17	421687,98	2232446,79
18	421600,27	2232382,83
19	421537,94	2232336,85
20	421456,12	2232277,32
21	421398,97	2232235,98
22	421397,81	2232237,59
Контур 5		
23	421898,86	2232551,98
24	421938,30	2232584,70
25	421970,17	2232607,19
26	422037,10	2232656,18
27	422046,73	2232662,01
28	422075,55	2232614,41
29	422001,04	2232561,60
30	421926,77	2232510,02
Контур 6		
31	422157,96	2232965,79
32	422159,67	2232964,78
33	422147,84	2232927,94
34	422150,26	2232926,90

1	2	3
35	422145,38	2232911,09
36	422134,97	2232887,18
37	422111,67	2232814,88
Контур 7		
38	423171,92	2239140,40
39	423170,65	2239129,60
39-1	423149,12	2239125,71
40	423140,82	2239131,78
41	423156,76	2239136,20
Контур 8		
42	423097,00	2239133,09
43	423097,35	2239137,88
44	423104,92	2239141,86
45	423093,25	2239143,04
46	423092,80	2239138,55
47	423092,42	2239133,42
Контур 9		
48	421329,08	2232157,29
49	421319,19	2232149,37
50	421324,83	2232140,68
51	421332,64	2232145,76
52	421331,32	2232150,10
Контур 10		
55	421856,04	2232576,48
56	421843,68	2232573,47
57	421843,02	2232576,80
58	421844,04	2232579,53
59	421844,36	2232583,68
60	421855,75	2232585,89
Площадь – 12 070 кв. метров		

Для формирования полосы отвода на период строительства линейного объекта в границах кадастровых кварталов: 61:02:0600019, 61:02:0020101, 61:02:0500501, 61:03:0040210, 61:03:0040207, 61:03:0040204 образуются земельные участки из земель, государственная собственность на которые не разграничена.

Каталог координат поворотных точек земельных участков, образуемых для организации строительства линейного объекта из земель, государственная собственность на которые не разграничена, приведен в таблице № 11.

№ точки	X	Y
1	2	3
Образуемый земельный участок 61:02:0600019:ЗУ9 – разрешенное использование – земельные участки (территории) общего пользования		
1	421336,88	2232190,72
2	421333,75	2232194,47
3	421343,72	2232202,81
4	421346,59	2232199,37
Площадь – 61 кв. метр		
Образуемый земельный участок 61:02:0600019:ЗУ10 – разрешенное использование – земельные участки (территории) общего пользования		
1	421369,51	2232171,97
2	421373,94	2232166,68
3	421363,96	2232158,34
4	421358,83	2232164,47
5	421361,31	2232165,80
Площадь – 95 кв. метров		
Образуемый земельный участок 61:02:0600019:ЗУ11 – разрешенное использование – земельные участки (территории) общего пользования		
1	421424,93	2232213,64
2	421427,87	2232209,55
3	421417,33	2232201,97
4	421414,53	2232205,83
Площадь – 64 кв. метра		
Образуемый земельный участок 61:02:0600019:ЗУ12 – разрешенное использование – земельные участки (территории) общего пользования		
1	421578,16	2232368,79
2	421579,31	2232367,38
3	421537,94	2232336,85
4	421456,12	2232277,32
5	421398,97	2232235,98
6	421397,81	2232237,59
Площадь – 470 кв. метров		
Образуемый земельный участок 61:02:0600019:ЗУ13 – разрешенное использование – земельные участки (территории) общего пользования		
1	421850,71	2232567,07
2	421851,89	2232565,45
3	421780,55	2232513,53
4	421687,98	2232446,79
5	421600,27	2232382,83
6	421599,22	2232384,12
Площадь – 553 кв. метра		

1	2	3
Образуемый земельный участок 61:02:0020101:3У1 – разрешенное использование – земельные участки (территории) общего пользования		
1	422133,97	2232887,58
2	422134,97	2232887,18
3	422111,67	2232814,88
Площадь – 41 кв. метр		
Образуемый земельный участок 61:03:0000000:3У2 – разрешенное использование – земельные участки (территории) общего пользования		
1	423171,92	2239140,40
2	423170,65	2239129,60
3	423149,12	2239125,71
4	423140,82	2239131,78
5	423156,76	2239136,20
Площадь – 244 кв. метра		
Образуемый земельный участок 61:03:0040204:3У1 – разрешенное использование – земельные участки (территории) общего пользования		
1	423097,00	2239133,09
2	423097,35	2239137,88
3	423104,92	2239141,86
4	423093,25	2239143,04
5	423092,80	2239138,55
6	423092,42	2239133,42
Площадь – 61 кв. метр		
Образуемый земельный участок 61:02:0600019:3У14 – разрешенное использование – земельные участки (территории) общего пользования		
1	421331,32	2232150,10
2	421332,64	2232145,76
3	421325,35	2232141,02
4	421329,90	2232154,67
Площадь – 39 кв. метров		
Образуемый земельный участок 61:02:0600019:3У15 – разрешенное использование – земельные участки (территории) общего пользования		
1	421329,08	2232157,29
2	421329,90	2232154,67
3	421325,35	2232141,02
4	421324,83	2232140,68
5	421319,19	2232149,37
Площадь – 80 кв. метров		
Образуемый земельный участок 61:02:0000000:3У2 – разрешенное использование – земельные участки (территории) общего пользования		
1	421856,04	2232576,48
2	421843,68	2232573,47
3	421843,02	2232576,80
4	421844,04	2232579,53

1	2	3
5	421844,36	2232583,68
6	421855,75	2232585,89
Площадь – 119 кв. метров		
Образуемый земельный участок 61:02:0600019:3У16 – разрешенное использование – земельные участки (территории) общего пользования		
1	421926,77	2232510,02
2	422001,04	2232561,60
3	421970,17	2232607,19
4	421938,30	2232584,70
5	421898,86	2232551,98
Площадь – 4 833 кв. метра		

Общая площадь земельных участков, образуемых для организации строительства линейного объекта из земель, государственная собственность на которые не разграничена, составляет 6 660 кв. метров.

Перечень земельных участков, находящихся в государственной или муниципальной собственности, используемых на период строительства, приведен в таблице № 12.

Таблица № 12

№ п/п	Кадастровый номер участка	Категория земель	Общая площадь (кв. метров)	Площадь в полосе отвода линейного объекта на период строительства (кв. метров)
1	2	3	4	5
1.	61:02:06000019:1914	земли населенных пунктов	222 142	5 166

В целях обеспечения строительства линейного объекта, в отношении земельных участков, находящихся в государственной или муниципальной собственности, на период строительства установлены границы публичных сервитутов.

Каталог координат поворотных точек границы публичного сервитута, устанавливаемого в отношении земельных участков, находящихся в государственной или муниципальной собственности и попадающих в полосу отвода линейного объекта на период строительства, приведен в таблице № 13.

Таблица № 13

№ точки	X	Y
1	2	3
61:02:06000019:1914/чзу1		
1	421981,88	2232589,90
2	421970,17	2232607,19
3	422037,10	2232656,18
4	422046,73	2232662,01
5	422075,55	2232614,41
6	422001,04	2232561,60
Площадь – 5 166 кв. метров		

Площадь земельного участка, находящегося в государственной или муниципальной собственности, попадающего в полосу отвода линейного объекта на период строительства, составляет 5 166 кв. метров.

Перечень земельных участков, находящихся в частной собственности, используемых на период строительства, приведен в таблице № 14.

Таблица № 14

№ п/п	Кадастровый номер земельного участка	Категория земель	Общая площадь (кв. метров)	Площадь в полосе отвода линейного объекта на период строительства (кв. метров)
1	2	3	4	5
1.	61:02:0500501:127	земли населенных пунктов	576	45
2.	61:02:0020101:242	земли населенных пунктов	2 542	67
3.	61:02:0020101:14	земли населенных пунктов	4 055	67
4.	61:02:0020101:10	земли населенных пунктов	3 344	65

В целях обеспечения строительства линейного объекта, в отношении земельных участков, находящихся в частной собственности с видом разрешенного использования «для садоводства» и «для ведения личного подсобного хозяйства» на период строительства, предусмотрено установление сервитутов.

Каталог координат поворотных точек границ устанавливаемых сервитутов приведен в таблице № 15.

Таблица № 15

№ точки	X	Y
1	2	3
61:02:0500501:127/чзу1		
1	421599,22	2232384,12
2	421600,27	2232382,83
3	421579,31	2232367,38
4	421578,16	2232368,79
Площадь – 45 кв. метров		
61:02:0020101:242/чзу1		
1	422141,67	2232912,68
2	422145,38	2232911,09
3	422134,97	2232887,18
4	422133,97	2232887,58
Площадь – 67 кв. метров		
61:02:0020101:14/чзу1		
1	422146,51	2232928,48
2	422150,26	2232926,90
3	422145,38	2232911,09
4	422141,67	2232912,68
Площадь – 67 кв. метров		
61:02:0020101:10/чзу1		
1	422157,96	2232965,79
2	422159,67	2232964,78
3	422147,84	2232927,94
4	422146,53	2232928,53
Площадь – 65 кв. метров		

Общая площадь земельных участков, находящихся в частной собственности, попадающих в границу полосы отвода, для организации строительства линейного объекта, составляет 244 кв. метра.

Примечание.


Список используемых сокращений:

кв. – квадратный;

км – километр;

х. – хутор.

Начальник управления  
документационного обеспечения  
Правительства Ростовской области



В.В. Лозин