



ПРАВИТЕЛЬСТВО РОСТОВСКОЙ ОБЛАСТИ

ПОСТАНОВЛЕНИЕ

от 20.11.2023 № 825

г. Ростов-на-Дону

**Об утверждении изменений
в документацию по планировке территории,
расположенной в границах муниципальных образований
«Город Ростов-на-Дону» и «Аксайское городское поселение» общей
площадью 367,86 гектара, подлежащей комплексному развитию
в соответствии с решением о комплексном развитии территории**

В соответствии со статьей 45 Градостроительного кодекса Российской Федерации, постановлением Правительства Ростовской области от 27.06.2022 № 555 «О комплексном развитии территории нежилкой застройки, расположенной в границах муниципальных образований «Город Ростов-на-Дону» и «Аксайское городское поселение», распоряжением Правительства Ростовской области от 07.11.2023 № 1082 «О некоторых вопросах реализации решения о комплексном развитии территории нежилкой застройки, расположенной в границах муниципальных образований «Город Ростов-на-Дону» и «Аксайское городское поселение», и внесении изменений в распоряжение Правительства Ростовской области от 12.08.2022 № 543» Правительство Ростовской области **постановляет:**

1. Утвердить изменения в проект планировки территории, расположенной в границах муниципальных образований «Город Ростов-на-Дону» и «Аксайское городское поселение» общей площадью 367,86 гектара, подлежащей комплексному развитию в соответствии с решением о комплексном развитии территории нежилкой застройки, расположенной в границах муниципальных образований «Город Ростов-на-Дону» и «Аксайское городское поселение», утвержденный постановлением Правительства Ростовской области от 10.04.2023 № 272, в следующем составе:

1.1. Чертеж границ существующих и планируемых элементов планировочной структуры согласно приложению № 1.

1.2. Чертеж красных линий, границ зон планируемого размещения объектов капитального строительства согласно приложению № 2.

1.3. Положение о характеристиках планируемого развития территории, в том числе о плотности и параметрах застройки территории (в пределах, установленных градостроительным регламентом), о характеристиках объектов капитального строительства жилого, производственного, общественно-

делового и иного назначения и необходимых для функционирования таких объектов и обеспечения жизнедеятельности граждан объектов коммунальной, транспортной, социальной инфраструктур, в том числе объектов, включенных в программы комплексного развития систем коммунальной инфраструктуры, программы комплексного развития транспортной инфраструктуры, программы комплексного развития социальной инфраструктуры и необходимых для развития территории в границах элемента планировочной структуры, согласно приложению № 3.

1.4. Положения об очередности планируемого развития территории, содержащие этапы проектирования, строительства, реконструкции объектов капитального строительства жилого, производственного, общественно-делового и иного назначения и этапы строительства, реконструкции необходимых для функционирования таких объектов и обеспечения жизнедеятельности граждан объектов коммунальной, транспортной, социальной инфраструктур, в том числе объектов, включенных в программы комплексного развития систем коммунальной инфраструктуры, программы комплексного развития транспортной инфраструктуры, программы комплексного развития социальной инфраструктуры, согласно приложению № 4.

2. Утвердить изменения в проект межевания территории, расположенной в границах муниципальных образований «Город Ростов-на-Дону» и «Аксайское городское поселение» общей площадью 367,86 гектара, подлежащей комплексному развитию в соответствии с решением о комплексном развитии территории, утвержденный постановлением Правительства Ростовской области от 10.04.2023 № 272, в следующем составе:

2.1. Чертеж межевания территории, расположенной в границах муниципальных образований «Город Ростов-на-Дону» и «Аксайское городское поселение» общей площадью 367,78 гектара, подлежащей комплексному развитию в соответствии с решением о комплексном развитии территории, согласно приложению № 5.

2.2. Текстовая часть изменений, вносимых в проект межевания территории, расположенной в границах муниципальных образований «Город Ростов-на-Дону» и «Аксайское городское поселение» общей площадью 367,86 гектара, подлежащей комплексному развитию в соответствии с решением о комплексном развитии территории, согласно приложению № 6.

3. Настоящее постановление вступает в силу со дня его официального опубликования.

4. Контроль за выполнением настоящего постановления возложить на заместителя Губернатора Ростовской области – министра транспорта Окунева В.В.

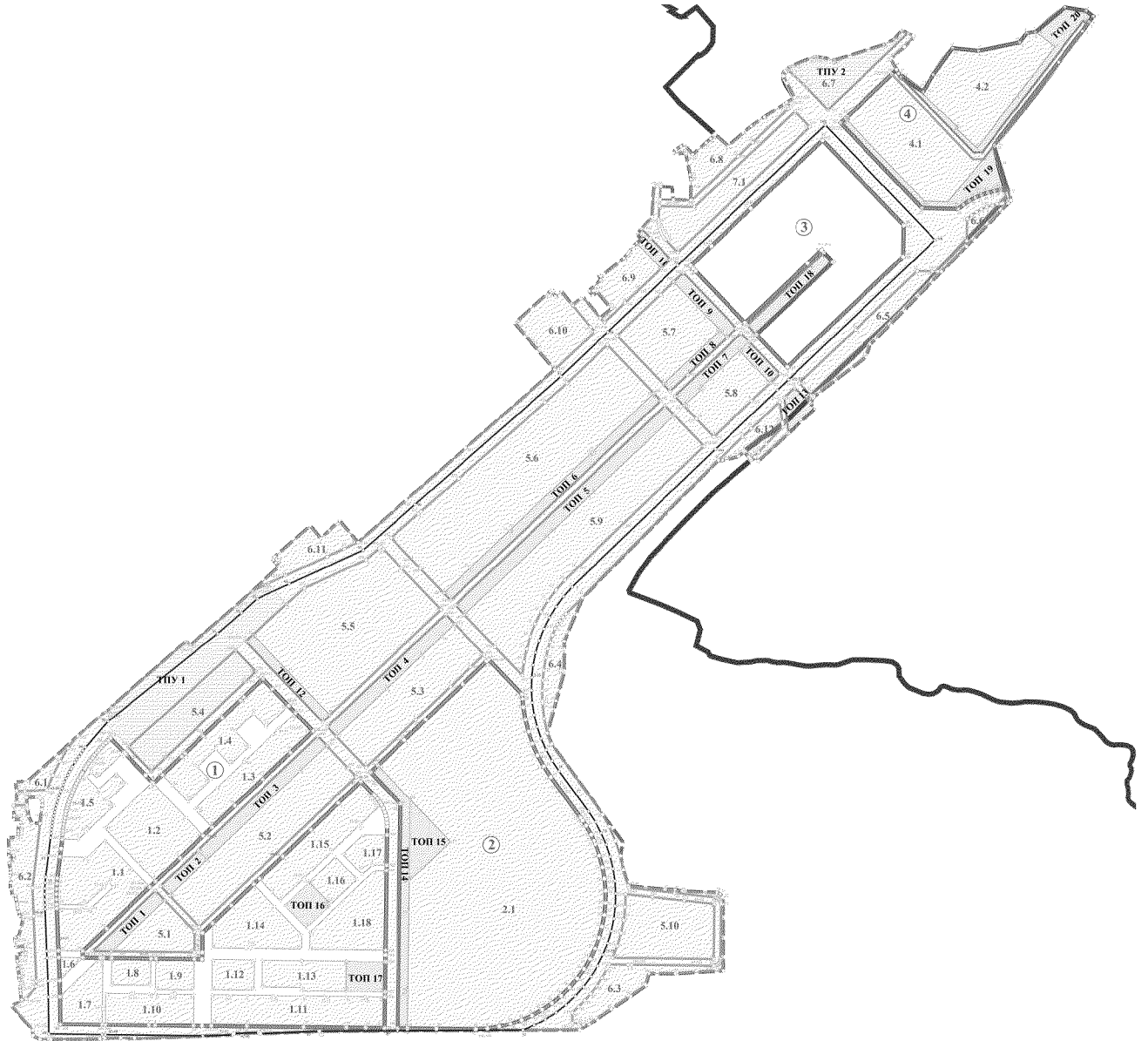
Губернатор
Ростовской области

Постановление вносит
министерство строительства,
архитектуры и территориального
развития Ростовской области





В.Ю. Голубев

ЧЕРТЕЖ
границ существующих и планируемых элементов планировочной структуры



Условные обозначения:

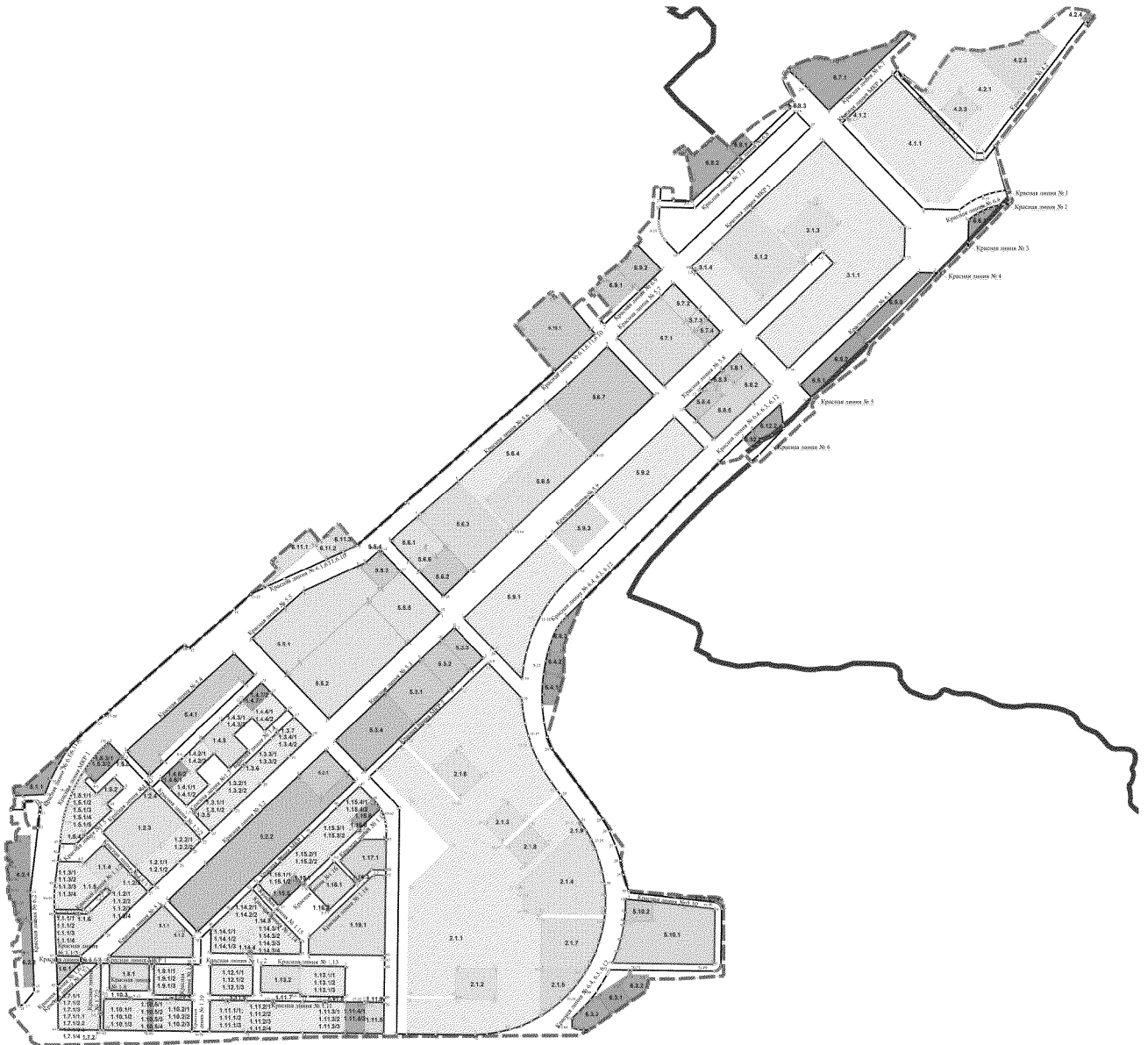
-  – граница муниципального образования «Город Ростов-на-Дону»;
-  – граница территории, подлежащей комплексному развитию, утвержденная постановлением Правительства Ростовской области от 23.10.2023 № 740;
-  – граница планируемого элемента планировочной структуры (район);
-  – характерные точки планируемого элемента планировочной структуры (район);
-  – граница планируемого элемента планировочной структуры (микрорайон);
-  – характерные точки планируемого элемента планировочной структуры (микрорайон);
-  – граница планируемого элемента планировочной структуры (квартал);
-  – характерные точки планируемого элемента планировочной структуры (квартал);
-  – граница планируемого элемента планировочной структуры (территория транспортно-пересадочного узла (ТПУ));
-  – характерные точки планируемого элемента планировочной структуры (территория ТПУ);
-  – граница планируемого элемента планировочной структуры (территория общего пользования);
-  – характерные точки планируемого элемента планировочной структуры (территория общего пользования);
-  – граница планируемого элемента планировочной структуры (улично-дорожная сеть);
-  – характерные точки планируемого элемента планировочной структуры (улично-дорожная сеть);
-  – номер планируемого элемента планировочной структуры (микрорайон);
-  – номер планируемого элемента планировочной структуры (квартал);
-  – номер планируемого элемента планировочной структуры (территория ТПУ);
-  – номер планируемого элемента планировочной структуры (территория общего пользования).

Заместитель начальника
управления документационного
обеспечения Правительства
Ростовской области – начальник
отдела нормативных документов

























В.В. Сечков

ЧЕРТЕЖ
красных линий, границ зон планируемого размещения объектов капитального строительства



Условные обозначения:

-  – граница муниципального образования «Город Ростов-на-Дону»;
-  – граница территории, подлежащей комплексному развитию, утвержденная постановлением Правительства Ростовской области от 23.10.2023 № 740;
-  – устанавливаемые красные линии;
-  – характерные точки устанавливаемых красных линий;
-  – границы зоны планируемого размещения объектов капитального строительства жилого назначения;
-  – характерные точки границы зоны планируемого размещения объектов капитального строительства жилого назначения;
-  – границы зоны планируемого размещения объектов капитального строительства общественно-делового назначения;
-  – характерные точки границы зоны планируемого размещения объектов капитального строительства общественно-делового назначения;
-  – границы зоны планируемого размещения объектов капитального строительства иного назначения;
-  – характерные точки границы зоны планируемого размещения объектов капитального строительства иного назначения;
-  – границы зоны планируемого размещения объектов капитального строительства коммунальной инфраструктуры;
-  – характерные точки границы зоны планируемого размещения объектов капитального строительства коммунальной инфраструктуры;
-  – границы зоны планируемого размещения объектов капитального строительства транспортной инфраструктуры;
-  – характерные точки границы зоны планируемого размещения объектов капитального строительства транспортной инфраструктуры;
-  – границы зоны планируемого размещения объектов капитального строительства социальной инфраструктуры (здравоохранение);
-  – характерные точки границы зоны планируемого размещения объектов капитального строительства социальной инфраструктуры (здравоохранение);
-  – границы зоны планируемого размещения объектов капитального строительства социальной инфраструктуры (образование);
-  – характерные точки границы зоны планируемого размещения объектов капитального строительства социальной инфраструктуры (образование);
-  – границы зоны планируемого размещения объектов капитального строительства социальной инфраструктуры (спорт);
-  – характерные точки границы зоны планируемого размещения объектов капитального строительства социальной инфраструктуры (спорт);
-  – границы зоны планируемого размещения объектов капитального строительства рекреационного назначения (парк районного значения);
-  – характерные точки границы зоны планируемого размещения объектов капитального строительства рекреационного назначения (парк районного значения);
- 4.1.2** – номер зоны планируемого размещения объектов капитального строительства.

Заместитель начальника
управления документационного
обеспечения Правительства
Ростовской области – начальник
отдела нормативных документов



В.В. Сечков

Приложение № 3
к постановлению
Правительства
Ростовской области
от 20.11.2023 № 825

ПОЛОЖЕНИЕ

о характеристиках планируемого развития территории,
в том числе о плотности и параметрах застройки территории
(в пределах, установленных градостроительным регламентом), о характеристиках
объектов капитального строительства жилого, производственного, общественно-делового
и иного назначения и необходимых для функционирования таких объектов и обеспечения
жизнедеятельности граждан объектов коммунальной, транспортной, социальной инфраструктур,
в том числе объектов, включенных в программы комплексного развития систем коммунальной инфраструктуры,
программы комплексного развития транспортной инфраструктуры, программы комплексного развития социальной
инфраструктуры и необходимых для развития территории в границах элемента планировочной структуры

1. Основные показатели планируемой к развитию территории приведены в таблице № 1.

Таблица № 1

№ п/п	Наименование показателей планируемой к развитию территории	Единица измерения	Количество	Примечание
1	2	3	4	5
Территория				
1.	Площадь территории в границах проекта планировки территории нежилой застройки, подлежащей комплексному развитию, в том числе: в границах муниципального образования «Город Ростов-на-Дону»;	гектаров	367,78	
		гектаров	365,83	

1	2	3	4	5
	в границах муниципального образования «Аксайское городское поселение»	гектаров	1,95	
2.	Площадь территории в границах элемента планировочной структуры (жилые микрорайоны № 1, 2, 3, 4*, жилой квартал № 5.9*)	гектаров	173,39	территория ТПУ № 1 включает в себя часть элемента улично-дорожной сети и квартал общественно-деловой зоны № 5.4
	Площадь территории в границах элементов планировочной структуры (кварталы общественно-деловых зон № 5.1, 5.3, 5.4, 5.5, 5.6*, 5.7, 5.8, 5.10, 6.7, 6.9, 6.10*, 6.11)	гектаров	68,04	
	Площадь территории в границах элементов планировочной структуры (кварталы рекреационных зон № 5.2, 7.1)	гектаров	12,53	
	Площадь территории в границах элементов планировочной структуры (кварталы иных зон № 6.1, 6.2, 6.3, 6.4, 6.5, 6.6, 6.8, 6.12)	гектаров	15,79	
	Площадь территории в границах элемента планировочной структуры (территория общего пользования (ТОП № 1, 2, 3, 4, 5*, 6*, 7, 8, 9, 10, 11, 12, 13, 14, 15, 16, 17, 18, 19*, 20*))	гектаров	28,63	
	Площадь территории в границах элемента планировочной структуры (улично-дорожная сеть)	гектаров	84,52	
	Площадь территории в границах элемента планировочной структуры (территория транспортно-пересадочного узла № 1)	гектаров	11,29	
	Площадь территории в границах элемента планировочной структуры (территория транспортно-пересадочного узла № 2)*	гектаров	2,72	

1	2	3	4	5
3.	Территория общего пользования, в том числе: в границах элемента планировочной структуры (территория общего пользования); в границах элемента планировочной структуры (улично-дорожная сеть); в границах элемента планировочной структуры (микрорайон); прочие территории общего пользования	гектаров гектаров гектаров гектаров	133,87 28,63 84,52 15,70 5,02	
Показатели плотности и параметров застройки				
4.	Расчетная численность населения, в том числе: численность населения микрорайона № 1; численность населения микрорайона № 2; численность населения микрорайона № 3; численность населения микрорайона № 4*; численность населения жилого квартала № 5.9* численность населения квартала смешанной застройки № 5.6*	человек человек человек человек человек человек	55 089 18 871 16 953 8 490 3 330 5 755 1 690	
5.	Расчетная плотность населения, в том числе: плотность населения микрорайона № 1: жилищная обеспеченность 30 кв. метров/человека жилищная обеспеченность 40 кв. метров/человека плотность населения микрорайона № 2 (жилищная обеспеченность 30 кв. метров/человека); плотность населения микрорайона № 3	 человек/гектар человек/гектар человек/гектар человек/гектар	 243,0 187,6 246,5 254,5	

1	2	3	4	5
	(жилищная обеспеченность 30 кв. метров/человека); плотность населения микрорайона № 4* (жилищная обеспеченность 30 кв. метров/человека); жилой квартал № 5.9*	человек/гектар человек/гектар	130,0 259,6	
6.	Жилищный фонд, в том числе: жилищный фонд микрорайона № 1; жилищный фонд микрорайона № 2; жилищный фонд микрорайона № 3; жилищный фонд микрорайона № 4*; жилищный фонд жилого квартала № 5.9*; жилищный фонд квартала смешанной застройки № 5.6*	кв. метров кв. метров кв. метров кв. метров кв. метров кв. метров	1 754 740 668 200 508 590 254 700 99 900 172 650 50 700	
7.	Расчетная плотность жилой застройки: плотность застройки микрорайона № 1; плотность застройки микрорайона № 2; плотность застройки микрорайона № 3; плотность застройки микрорайона № 4*; плотность застройки жилого квартала № 5.9*	кв. метров/гектар кв. метров/гектар кв. метров/гектар кв. метров/гектар кв. метров/гектар	10 455 10 233 11 997 10 550 13 436	
8.	Коэффициент застройки жилой зоны: микрорайон № 1; микрорайон № 2; микрорайон № 3; микрорайон № 4*; жилой квартал № 5.9*. Коэффициент застройки общественно-деловой зоны: квартал № 5.1; квартал № 5.3; квартал № 5.4;		0,15 0,17 0,09 0,10 0,13 0,40 0,35 0,60	

1	2	3	4	5
	квартал № 5.5; квартал № 5.6*; квартал № 5.7; квартал № 5.8; квартал № 5.10; квартал № 6.9; квартал № 6.10*; квартал № 6.11		0,49 0,32 0,45 0,47 0,43 0,60 0,47 0,33	
9.	Коэффициент плотности застройки жилой зоны: микрорайон № 1; микрорайон № 2; микрорайон № 3; микрорайон № 4*; жилой квартал № 5.9*. Коэффициент плотности застройки общественно-деловой зоны: квартал № 5.1; квартал № 5.3; квартал № 5.4; квартал № 5.5; квартал № 5.6*; квартал № 5.7; квартал № 5.8; квартал № 5.10; квартал № 6.9; квартал № 6.10*; квартал № 6.11.		1,31 1,39 1,41 1,00 1,41 1,60 1,57 1,60 1,59 1,60 1,26 1,64 1,17 1,26 1,59 1,57	

1	2	3	4	5
Показатели обеспеченности территории объектами обслуживания населения				
Объекты рекреационного назначения				
10.	Озелененные территории в границах проекта планировки территории, в том числе: озелененные территории общего пользования; озелененные территории в границах микрорайонов, рассчитанные на жителей микрорайона: в границах микрорайона № 1; в границах микрорайона № 2; в границах микрорайона № 3; в границах микрорайона № 4*; озелененные территории в границах жилого квартала № 5.9*; озеленение в границах установленная постановлением Главного государственного санитарного врача РФ от 01.08.2016 № 106 санитарно-защитной зоны **	гектаров гектаров гектаров гектаров гектаров гектаров гектаров гектаров гектаров	83,49 38,66 44,83 17,46 13,02 5,30 5,02 4,01 10,70	
11.	Районный парк (№ 5.2.2, 5.3.4) Сад (№ 7.1) Бульвары (ТОП № 1, 2, 3, 4, 5*, 6*, 7, 8, 9, 10, 11, 12, 13, 18, 19*, 20*)	объектов объектов объектов	1 1 14	
Объекты коммунальной инфраструктуры				
12.	Объекты коммунальной инфраструктуры (№ 1.10.4, 1.10.5/1, 1.10.5/2, 1.10.5/3, 1.10.5/4, 1.10.3, 1.7.2, 1.1.6, 1.1.5, 1.1.2/5, 1.5.4, 1.5.5, 1.2.4, 1.3.5, 1.3.6, 1.3.7, 1.11.6, 1.11.7, 1.11.8, 1.11.9, 1.14.4, 1.14.5, 1.15.7, 1.15.8, 1.16.2, 1.16.3, 2.1.9, 3.1.4, 5.1.2, 5.5.4, 5.8.2, 5.8.3, 6.2.1, 6.3.1,	объектов	46	

1	2	3	4	5
	6.3.4, 6.3.5, 6.4.1, 6.4.2, 6.5.1, 6.5.2, 6.5.3, 6.8.1, 6.8.3, 6.12.1, 6.6.1)			
Объекты транспортной инфраструктуры				
13.	<p>Места постоянного хранения автомобилей, в том числе:</p> <p>места постоянного хранения автомобилей в границах жилых зон, рассчитанные на жителей микрорайона:</p> <p>в границах микрорайона № 1;</p> <p>в границах микрорайона № 2;</p> <p>в границах микрорайона № 3;</p> <p>в границах микрорайона № 4*;</p> <p>в границах жилого квартала № 5.9*;</p> <p>в границах квартала смешанной застройки № 5.6*.</p> <p>Места постоянного хранения автомобилей в границах иных зон:</p> <p>в границах квартала № 6.1;</p> <p>в границах квартала № 6.2;</p> <p>в границах квартала № 6.3;</p> <p>в границах квартала № 6.4;</p> <p>в границах квартала № 6.8;</p> <p>в границах квартала № 6.12.</p> <p>Места временного хранения автомобилей, в том числе:</p> <p>места временного хранения автомобилей в границах жилых зон, рассчитанные на жителей микрорайона и на объекты обслуживания в границах микрорайона:</p> <p>в границах микрорайона № 1;</p>	<p>машино-мест</p> <p>машино-мест</p> <p>машино-мест</p> <p>машино-мест</p> <p>машино-мест</p> <p>машино-мест</p> <p>машино-мест</p> <p>машино-мест</p> <p>машино-мест</p> <p>машино-мест</p> <p>машино-мест</p> <p>машино-мест</p> <p>машино-мест</p> <p>машино-мест</p> <p>машино-мест</p> <p>машино-мест</p>	<p>25 671</p> <p>20 383</p> <p>6 982</p> <p>6 273</p> <p>3 141</p> <p>1 232</p> <p>2 130</p> <p>625</p> <p>5 288</p> <p>700</p> <p>860</p> <p>1 167</p> <p>503</p> <p>488</p> <p>1 570</p> <p>3 027</p> <p>2 797</p>	

1	2	3	4	5
Объекты социальной инфраструктуры				
15.	Дошкольная образовательная организация (детский сад) (№ объектов 1.4.5, 1.1.4, 1.8.1, 1.13.2, 1.16.1, 2.1.3)	мест	200	территориальная доступность 500 метров
	Дошкольная образовательная организация (детский сад) (№ объектов 2.1.2, 2.1.6)	мест	300	
	Дошкольная образовательная организация (детский сад) (№ объекта 5.9.3*)	мест	350	
	Дошкольная образовательная организация (детский сад) (№ объекта 3.1.3)	мест	400	
	Дошкольная образовательная организация (детский сад) (№ объекта 4.2.2)	мест	175	
	Общеобразовательная организация (школа) (№ объектов 1.2.3, 3.1.2)	мест	900	территориальная доступность 500 метров
	Общеобразовательная организация (школа) (№ объектов 1.18.1)	мест	1 100	
	Общеобразовательная организация (школа) (№ объектов 2.1.4)	мест	1800	
	Общеобразовательная организация (школа) (№ объектов 5.6.5*)	мест	1300	
	Поликлиника взрослая на 600 посещений в смену, женская консультация на 150 посещений в смену, детская поликлиника на 250 посещений в смену (№ объекта 1.17.1)	посещений в смену	1 000	территориальная доступность 1 000 метров
Поликлиника взрослая на 350 посещений в смену,	посещений в смену	500		

1	2	3	4	5
	стоматологическая поликлиника на 150 посещений в смену (№ объекта 5.8.2)			
	Подстанция скорой медицинской помощи (№ объекта 6.11.3)	бригад	6	территориальная доступность 15 минут на специальном автомобиле

* Показатели, установленные в отношении микрорайона № 4, жилого квартала № 5.9, квартала № 5.6 зоны смешанной застройки, квартала № 6.10 зоны общественно-деловой застройки, ТОП № 5, 6, 19, 20 и ТПУ № 2, применяются при реализации III этапа комплексного развития территории, определенного в приложении № 4. III этап комплексного развития территории реализуется после прекращения существования или изменения установленной постановлением Главного государственного санитарного врача Российской Федерации от 01.08.2016 № 106 санитарно-защитной зоны, препятствующей использованию земельных участков, расположенных в ее границах.

** Озеленение будет учтено как рекреационное после прекращения существования или изменения установленной постановлением Главного государственного санитарного врача Российской Федерации от 01.08.2016 № 106 санитарно-защитной зоны.

2. Показатели планируемой к развитию территории в границах элементов планировочной структуры приведены в таблице № 2.

Таблица № 2

№ п/п	Наименование элемента планировочной структуры	Площадь (гектаров)	Расчетный процент застройки	Расчетная плотность застройки (кв. метр / гектар)	Расчетный процент озеленения
1	2	3	4	5	6
Жилая зона					
1.	Микрорайон № 1, в том числе:	63,90	40	21 515,6	20
	квартал № 1.1;	5,509		16 4251,2	
	квартал № 1.2;	4,423		8 489,8	
	квартал № 1.3;	3,189		19 586,0	
	квартал № 1.4;	3,901		16 050,9	
	квартал № 1.5;	2,652		12 741,0	
	квартал № 1.6;	0,253		13 102,7	
	квартал № 1.7;	1,855		25 440,6	
	квартал № 1.8;	0,951		23 10,4	
	квартал № 1.9;	1,051		26 192,2	
	квартал № 1.10;	2,509		21 943,4	
	квартал № 1.11;	4,901		18 582,0	
	квартал № 1.12;	1,141		24 126,2	
	квартал № 1.13;	2,166		13 723,5	
	квартал № 1.14;	3,359		18 920,4	
	квартал № 1.15;	3,901		18 635,2	
	квартал № 1.16;	0,973		2 258,1	

1	2	3	4	5	6
	квартал № 1.17;	1,113		10 781,6	
	квартал № 1.18;	3,666		4 295,2	
	Микрорайон № 2	52,119	40	19 256,42	20
	Микрорайон № 3	21,23	40	21 800,42	20
	Микрорайон № 4*	20,05	40	9 989,80	20
	Жилой квартал № 5.9*	12,59	40	22 656,03	20
Зона смешанной застройки					
2.	Квартал № 5.6*	18,547	–	17 939,05	–
Общественно-деловая зона					
3.	Квартал № 5.1	2,224	40	15 953,2	–
4.	Квартал № 5.3	6,272	20	15 690,4	–
5.	Квартал № 5.4	4,108	40	25 559,9	–
6.	Квартал № 5.5	14,208	40	18 693,7	–
7.	Квартал № 5.7	4,732	40	20 948,8	–
8.	Квартал № 5.8	3,112	40	19 334,8	–
9.	Квартал № 5.10	4,995	40	17 377,4	–
10.	Квартал № 6.9	2,039	60	21 150,0	–
11.	Квартал № 6.10*	2,985	60	18 760,5	–
12.	Квартал № 6.11	2,072	40	17 471,0	–
Зоны транспортной и инженерной инфраструктуры					
13.	Квартал № 6.1	0,669	–	8 023,9	–
14.	Квартал № 6.2	3,159	–	4 332,1	–
15.	Квартал № 6.3	2,982	60	4 591,5	–
16.	Квартал № 6.4	1,557	60	5 830,0	–
17.	Квартал № 6.5	3,281	60	4 861,9	–
18.	Квартал № 6.7	2,718	–	1 656,6	–
19.	Квартал № 6.6	0,612	60	6 019,6	–
20.	Квартал № 6.8	2,305	60	6 149,7	–

1	2	3	4	5	6
21.	Квартал № 6.12	1,180	60	3 735,6	–
Зона рекреационного назначения					
22.	Квартал № 5.2	8,439	20	2 340,3	–
Территория общего пользования					
23.	Улично-дорожная сеть (УДС)	83,12	–	–	–
24.	Территория общего пользования № 1	0,97	–	–	–
25.	Территория общего пользования № 2	0,62	–	–	–
26.	Территория общего пользования № 3	1,96	–	–	–
27.	Территория общего пользования № 4	1,96	–	–	–
28.	Территория общего пользования № 5*	3,48	–	–	–
29.	Территория общего пользования № 6*	2,61	–	–	–
30.	Территория общего пользования № 7	0,99	–	–	–
31.	Территория общего пользования № 8	0,70	–	–	–
32.	Территория общего пользования № 9	0,93	–	–	–
33.	Территория общего пользования № 10	0,53	–	–	–
34.	Территория общего пользования № 11	0,47	–	–	–

1	2	3	4	5	6
35.	Территория общего пользования № 12	1,01	—	—	—
36.	Территория общего пользования № 13	0,68	—	—	—
37.	Территория общего пользования № 14	2,44	—	—	—
38.	Территория общего пользования № 15	1,49	—	—	—
39.	Территория общего пользования № 16	0,94	—	—	—
40.	Территория общего пользования № 17	1,05	—	—	—
41.	Территория общего пользования № 18	1,24	—	—	—
42.	Территория общего пользования № 19*	2,23	—	—	—
43.	Территория общего пользования № 20*	2,30	—	—	—

* Показатели планируемой к развитию территории в границах элементов планировочной структуры: микрорайона № 4, жилого квартала № 5.9, квартала № 5.6 зоны смешанной застройки, квартала № 6.10 зоны общественно-деловой застройки, ТОП № 5, 6, 19, 20 и ТПУ № 2 установлены для III этапа комплексного развития территории, определенного в приложении № 4. III этап комплексного развития территории реализуется после прекращения существования или изменения установленной постановлением Главного государственного санитарного врача Российской Федерации от 01.08.2016 № 106 санитарно-защитной зоны, препятствующей использованию земельных участков, расположенных в ее границах.

3. Укрупненные показатели по системам инженерного обеспечения приведены в таблице № 3.

Таблица № 3

№ п/п	Наименование системы	Наименование показателей	Единица измерения	Количество
1	2	3	4	5
1.	Водопотребление	расчетный расход воды, в том числе:	куб. метров в сутки	22 000,0
		на хозяйственно-бытовые нужды		17 600,0
		на пожаротушение	литров в секунду	75,0
2.	Канализация	расчетный расход стоков	куб. метров в сутки	17 600,0
3.	Ливневые стоки	расчетный расход стоков	литров в секунду	31,76
4.	Газоснабжение	расчетный расход газа	куб. метров в час	18 500,0
5.	Теплоснабжение	расчетный расход тепла	гигакалорий в час	136,2
6.	Электроснабжение	расчетная мощность (приведено к шинам 10 кВ центра питания)	киловатт	69 980,0
7.	Телефонизация	телефонные номера	—	по заявкам
8.	Радио	радиоточки	точек	по заявкам

4. Характеристики объектов капитального строительства жилого назначения (проектируемые) в микрорайоне № 1 приведены в таблице № 4.

Таблица № 4

№ п/п	№ участка	№ объекта по проекту планировки территории	Наименование объекта капитального строительства	Этажность*, минимум – максимум / количество этажей, минимум – максимум	Площадь застройки* (без учета подземной части), минимум – максимум (кв. метров) / процент застройки (без учета подземной части), максимум (процентов)	Общая площадь квартир*, минимум – максимум (кв. метров) / площадь встроенных, пристроенных и встроенно-пристроенных помещений, минимум – максимум (кв. метров)** / общая площадь подземной части, минимум – максимум (кв. метров)	Площадь участка, нормативная / фактическая*** (гектаров)	Количество жителей (расчетное), максимум (человек)	Примечание
1	2	3	4	5	6	7	8	9	10
Объекты капитального строительства жилого назначения (существующие)									
1.	61:44:0020202:1342	1.11.1/1	Многоквартирный жилой дом, объекты обслуживания жилой застройки во встроенных, пристроенных и встроенно-пристроенных помещениях многоквартирного дома (корпус 1)	16 – 22 / 16 – 24	180 – 700 / 40	500 – 8 500 / / 0 – 1721/ / 0 – 900	0,9982 / / 0,9993	685	жилищная обеспеченность – 40 кв. метров / человека, минимальный процент озеленения – 20 процентов
		1.11.1/2	Многоквартирный жилой дом, объекты обслуживания жилой застройки во встроенных, пристроенных и встроенно-пристроенных помещениях многоквартирного дома (корпус 2)	5 – 13 / 5 – 14	800 – 3 290 / 40	2 500 – 18 900 / / 0 – 3827 / / 0 – 3 500			
		1.11.1/3	Подземный гараж	... / 1 – 2	0 – 450 / – ... /.			

1	2	3	4	5	6	7	8	9	10
			(корпус 3) 77 – 135 машино-мест			/ ... – ... /.. / 2 500 – 5 500			
2.	61:44:0020202:1331	1.11.2/1	Многokвартирный жилой дом, объекты обслуживания жилой застройки (в том числе магазины продовольственных товаров) во встроенных, пристроенных и встроенно-пристроенных помещениях многоквартирного дома (корпус 1)	16 – 22 / 16 – 24	200 – 1 000 / 40	500 – 8 500 / / 0 – 1721 / 0 – 900	1,6035 / / 1,6058	1 050	жилищная обеспеченность – 30 кв. метров / / человека, минимальный процент озеленения – 20 процентов
		1.11.2/2	Многokвартирный жилой дом, объекты обслуживания жилой застройки во встроенных, пристроенных и встроенно-пристроенных помещениях многоквартирного дома (корпус 2)	5 – 13 / 5 – 14	700 – 2 700 / 40	500 – 11 500 / / 0 – 2329 / / 0 – 2 200			
		1.11.2/3	Многokвартирный жилой дом, объекты обслуживания жилой застройки во встроенных, пристроенных и встроенно-пристроенных помещениях многоквартирного дома (корпус 3)	5 – 13 / 5 – 14	700 – 2 700 / 40	500 – 11 500 / / 0 – 2329/ 0 – 2 200			
		1.11.2/4	Подземный гараж (корпус 4) 135 – 165 машино-мест	... / 1 – 2	0 – 450 / – ... /. / ... – ... /.. / 2 500 – 6 500			

1	2	3	4	5	6	7	8	9	10
3.	61:44:0020202:1346	1.12.1/1	Многоквартирный жилой дом, объекты обслуживания жилой застройки во встроенных, пристроенных и встроенно-пристроенных помещениях многоквартирного дома (корпус 1)	16 – 22 / 16 – 24	200 – 750 / 40	500 – 8 500 / / 0 – 1721 / / 0 – 900	1,1272 / 1,1405	685	жилищная обеспеченность – 40 кв. метров / / человека, минимальный процент озеленения – 20 процентов
		1.12.1/2	Многоквартирный жилой дом, объекты обслуживания жилой застройки во встроенных, пристроенных и встроенно-пристроенных помещениях многоквартирного дома (корпус 2)	5 – 13 / 5 – 14	940 – 3 800 / 40	2 500 – 18 900 / / 0 – 3827 / / 0 – 3 500			
		1.12.1/3	Подземный гараж (корпус 3) 110 – 135 машино-мест	... / 1 – 2	0 – 450 / – ... / / ... – ... / / 2 500 – 5 500			
4.	61:44:0020202:1348	1.13.1/1	Многоквартирный жилой дом, объекты обслуживания жилой застройки во встроенных, пристроенных и встроенно-пристроенных помещениях многоквартирного дома (корпус 1)	16 – 22 / 16 – 24	200 – 850 / 40	500 – 8 500 / / 0 – 1721 / / 0 – 900	1,2114 / / 1,2138	913	жилищная обеспеченность – 30 кв. метров / / человека, минимальный процент озеленения – 20 процентов
		1.13.1/2	Многоквартирный жилой дом, объекты обслуживания жилой застройки (в том числе магазины)	5 – 13 / 5 – 14	1 000 – 4 000 / 40	2 500 – 18 890 / / 0 – 3825 / / 0 – 3 500			

1	2	3	4	5	6	7	8	9	10
			непродовольственных товаров) во встроенных, пристроенных и встроенно-пристроенных помещениях многоквартирного дома (корпус 2)						
		1.13.1/3	Подземный гараж (корпус 3) 75 – 135 машиномест	... / 1 – 2	0 – 450 / – ... / / ... – ... / / 2 500 – 5 500			
Всего				–	4 920 – 21 590 / / 40	10 500 – 105 190 / / 0 – 23 021/ / 10 000 – 41 500	4,9403 / / 4,9594	3333	
Объекты капитального строительства жилого назначения (проектируемые)									
1.	:ЗУ1.8	1.1.1/1	Многokвартирный жилой дом, объекты обслуживания жилой застройки во встроенных, пристроенных и встроенно-пристроенных помещениях многоквартирного дома (корпус 1)	16 – 22 / 16 – 24	200 – 850 / 40	500 – 8400 / / 0 – 1701 / / 0 – 900	1,4686 / / 1,4731	1 032	жилищная обеспеченность – 30 кв. метров / человека, минимальный процент озеленения – 20 процентов
		1.1.1/2	Многokвартирный жилой дом, объекты обслуживания жилой застройки (в том числе магазины продовольственных товаров) во встроенных, пристроенных и встроенно-пристроенных помещениях многоквартирного дома (корпус 2)	5 – 13 / 5 – 14	650 – 2700 / 40	1 500 – 12 010 / / 0 – 2432/ / 0 – 3 500			

1	2	3	4	5	6	7	8	9	10
		1.1.1/3	Многоквартирный жилой дом, объекты обслуживания жилой застройки во встроенных, пристроенных и встроенно-пристроенных помещениях многоквартирного дома (корпус 3)	5 – 13 / 5 – 14	550 – 2300 / 40	1 500 – 10 550 / / 0 – 2136 / / 0 – 2 550			
		1.1.1/4	Подземный гараж (корпус 4) 100 – 275 машино-мест	... / 1 – 2	0 – 450 / / ... / ... / ... / / 2 500 – 6 000			
2.	:ЗУ1.7	1.1.2/1	Многоквартирный жилой дом, объекты обслуживания жилой застройки (в том числе магазины непродовольственных товаров) во встроенных, пристроенных и встроенно-пристроенных помещениях многоквартирного дома (корпус 1)	5 – 22 / 5 – 24	350 – 1 450 / 40	500 – 7 300 / / 0 – 1478 / / 0 – 1 200	1,2351 / / 1,3678	570	жилищная обеспеченность – 40 кв. метров / / человека, минимальный процент озеленения – 20 процентов
		1.1.2/2	Многоквартирный жилой дом, объекты обслуживания жилой застройки (в том числе предприятия общественного питания) во встроенных, пристроенных и встроенно-пристроенных помещениях	5 – 13 / 5 – 14	500 – 2 000 / 40	1 750 – 8900 / / 0 – 1802 / / 0 – 1 500			

1	2	3	4	5	6	7	8	9	10
			многоквартирного дома (корпус 2)						
		1.1.2/3	Многоквартирный жилой дом, объекты обслуживания жилой застройки во встроенных, пристроенных и встроенно-пристроенных помещениях многоквартирного дома (корпус 3)	5 – 13 / 5 – 14	500 – 2 000 / 40	1 750 – 6600 / / 0 – 1337 / / 0 – 1 500			
		1.1.2/4	Подземный гараж (корпус 4) 100 – 275 машино-мест	... / 1 – 2	0 – 750 / – ... /. / ... – ... /. / 2 500 – 6 500			
3.	:ЗУ1.9	1.1.3/1	Многоквартирный жилой дом, объекты обслуживания жилой застройки (в том числе предприятия бытового обслуживания) во встроенных, пристроенных и встроенно-пристроенных помещениях многоквартирного дома (корпус 1)	16 – 22 / 16 – 24	300 – 1 000 / 40	500 – 8400 / / 0 – 1701 / / 0 – 900	1,3036 / / 1,7043	1 032	жилищная обеспеченность – 30 кв. метров / человека, минимальный процент озеленения – 20 процентов
		1.1.3/2	Многоквартирный жилой дом, объекты обслуживания жилой застройки во встроенных, пристроенных и встроенно-пристроенных помещениях многоквартирного дома (корпус 2)	5 – 13 / 5 – 14	800 – 3 100 / 40	1 500 – 12 000 / / 0 – 2430 / / 0 – 3 500			

1	2	3	4	5	6	7	8	9	10
		1.1.3/3	Многоквартирный жилой дом, объекты обслуживания жилой застройки во встроенных, пристроенных и встроенно-пристроенных помещениях многоквартирного дома (корпус 3)	5 – 13 / 5 – 14	550 – 2 300 / 40	1 500 – 10 550 / / 0 – 2136 / / 0 – 2 550 /			
		1.1.3/4	Подземный гараж (корпус 4) 100 – 275 машино-мест	... / 1 – 2	0 – 450 / – ... / . / ... – ... / . / 2 500 – 6 000			
4.	:ЗУ1.6	1.2.1/1	Многоквартирный жилой дом, объекты обслуживания жилой застройки (в том числе магазины продовольственных товаров) во встроенных, пристроенных и встроенно-пристроенных помещениях многоквартирного дома (корпус 1)	5 – 22 / 5 – 24	750 – 3 000 / 40	2 250 – 16 000 / / 0 – 3240 / / 0 – 2 500	0,5768 / / 0,7611	400	жилищная обеспеченность – 40 кв. метров / человека, минимальный процент озеленения – 20 процентов
		1.2.1/2	Подземный гараж (корпус 2) 50 – 120 машино-мест	... / 1 – 2	0 – 350 / – ... / . / ... – ... / . / 1 500 – 3 000			
5.	:ЗУ1.5	1.2.2/1	Многоквартирный жилой дом, объекты обслуживания жилой застройки во встроенных, пристроенных и встроенно-пристроенных помещениях	5 – 22 / 5 – 24	700 – 2 800 / 40	2 250 – 16 000 / / 0 – 3240 / / 0 – 2 500	0,5768 / / 0,7199	400	жилищная обеспеченность – 40 кв. метров / человека, минимальный процент озеленения – 20 процентов

1	2	3	4	5	6	7	8	9	10
			многоквартирного дома (корпус 1)						
		1.2.2/2	Подземный гараж (корпус 2) 50 – 120 машино-мест	... / 1 – 2	0 – 350 / – ... / . / ... – ... / . / 1 500 – 3 000			
6.	:ЗУ1.10	1.3.1/1	Многоквартирный жилой дом, объекты обслуживания жилой застройки во встроенных, пристроенных и встроенно-пристроенных помещениях многоквартирного дома (корпус 1)	5 – 14 / 5 – 16	700 – 2 800 / 40	1 450 – 13 600 / / 0 – 2754 / / 0 – 2 650	0,5459 / / 0,7034	340	жилищная обеспеченность – 40 кв. метров / человека, минимальный процент озеленения – 20 процентов
		1.3.1/2	Подземный гараж (корпус 2) 45 – 100 машино-мест	... / 1 – 2	0 – 350 / – ... / . / ... – ... / . / 1 500 – 2 500			
7.	:ЗУ1.4	1.3.2/1	Многоквартирный жилой дом, объекты обслуживания жилой застройки (в том числе предприятия общественного питания) во встроенных, пристроенных и встроенно-пристроенных помещениях многоквартирного дома (корпус 1)	5 – 22 / 5 – 24	850 – 3 500 / 40	2 250 – 16 600 / / 0 – 3362 / / 0 – 2 500	0,5768 / / 0,8753	415	жилищная обеспеченность – 40 кв. метров / человека, минимальный процент озеленения – 20 процентов
		1.3.2/2	Подземный гараж (корпус 2) 50 – 120 машино-мест	... / 1 – 2	0 – 350 / – ... / . / ... – ... / . / 1 500 – 3 000			
8.	:ЗУ1.3	1.3.3/1	Многоквартирный жилой дом, объекты обслуживания	5 – 22 / 5 – 24	850 – 3 500 / 40	2 250 – 16 600 / / 0 – 3362 / / 0 – 2 500	0,5768 / / 0,8790	415	жилищная обеспеченность – 40 кв. метров / человека,

1	2	3	4	5	6	7	8	9	10
			жилой застройки (в том числе магазины продовольственных товаров) во встроенных, пристроенных и встроенно-пристроенных помещениях многоквартирного дома (корпус 1)						минимальный процент озеленения – 20 процентов
		1.3.3/2	Подземный гараж (корпус 2) 50 – 120 машино-мест	... / 1 – 2	0 – 350 / – ... / . / ... – ... / / 1 500 – 3 000			
9.	:ЗУ1.2	1.3.4/1	Многоквартирный жилой дом, объекты обслуживания жилой застройки во встроенных, пристроенных и встроенно-пристроенных помещениях многоквартирного дома (корпус 1)	5 – 14 / 5 – 16	700 – 2 850 / 40	1 450 – 12 100 / / 0 – 2450 / 0 – 2 650	0,5459 / / 0,7118	302	жилищная обеспеченность – 40 кв. метров / человека, минимальный процент озеленения – 20 процентов
		1.3.4/2	Подземный гараж (корпус 2) 45 – 100 машино-мест	... / 1 – 2	0 – 350 / – ... / . / ... – ... / / 1 500 – 2 500			
10.	:ЗУ1.11	1.4.1/1	Многоквартирный жилой дом, объекты обслуживания жилой застройки (в том числе предприятия коммунального обслуживания, химчистки) во встроенных, пристроенных и встроенно-	5 – 22 / 5 – 24	700 – 2 840 / 40	1 000 – 14 400 / / 0 – 2916 / / 0 – 2 000	0,5880 / / 0,7124	480	жилищная обеспеченность – 30 кв. метров / человека, минимальный процент озеленения – 20 процентов

1	2	3	4	5	6	7	8	9	10
			пристроенных помещениях многоквартирного дома (корпус 1)						
		1.4.1/2	Подземный гараж (корпус 2) 45 – 100 машино- мест	... / 1 – 2	0 – 350 / – ... / . / ... – ... / / 1 500 – 2 050			
11.	:ЗУ4.8	1.4.2/1	Многоквартирный жилой дом, объекты обслуживания жилой застройки (в том числе магазины непродовольствен- ных товаров) во встроенных, пристроенных и встроенно- пристроенных помещениях многоквартирного дома (корпус 1)	5 – 14 / 5 – 16	400 – 2 000 / 40	1 450 – 8500 / / 0 – 1721 / / 0 – 2 000	0,3399 / / 0,4238	283	жилищная обеспеченность – 30 кв. метров / человека, минимальный процент озеленения – 20 процентов
		1.4.2/2	Подземный гараж (корпус 2) 35 – 100 машино- мест	... / 1 – 2	0 – 350 / – ... / . / ... – ... / / 750 – 3 000			
12.	:ЗУ4.9	1.4.3/1	Многоквартирный жилой дом, объекты обслуживания жилой застройки (в том числе предприятия бытового обслуживания) во встроенных, пристроенных и встроенно- пристроенных помещениях многоквартирного дома (корпус 1)	5 – 14 / 5 – 16	400 – 2 000 / 40	1 450 – 8 500 / / 0 – 1721 / / 0 – 2 000	0,3399 / / 0,4235	283	жилищная обеспеченность – 30 кв. метров / человека, минимальный процент озеленения – 20 процентов
		1.4.3/2	Подземный гараж	... / 1 – 2	0 – 350 / – ... / .			

1	2	3	4	5	6	7	8	9	10
			(корпус 2) 35 – 100 машино-мест			/ ... – ... / / 750 – 3 000			
13.	:ЗУ1.1	1.4.4/1	Многоквартирный жилой дом, объекты обслуживания жилой застройки (в том числе магазины продовольственных товаров, отделения и филиалы банков) во встроенных, пристроенных и встроенно-пристроенных помещениях многоквартирного дома (корпус 1)	5 – 22 / 5 – 24	700 – 2 850 / 40	1 000 – 14 600 / / 0 – 2190 / / 0 – 2 000	0,5880 / / 0,7128	487	жилищная обеспеченность – 30 кв. метров / человека, минимальный процент озеленения – 20 процентов
		1.4.4/2	Подземный гараж (корпус 2) 45 – 100 машино-мест	... / 1 – 2	0 – 350 / – ... / . / ... – ... / / 1 500 – 2 050			
14.	:ЗУ1.12	1.5.1/1	Многоквартирный жилой дом, объекты обслуживания жилой застройки (в том числе отделение связи) во встроенных, пристроенных и встроенно-пристроенных помещениях многоквартирного дома (корпус 1)	16 – 22 / 16 – 24	250 – 900 / 40	500 – 8 400 / / 0 – 1701 / / 0 – 900	1,7110 / / 1,7115	1 252	жилищная обеспеченность – 30 кв. метров / человека, минимальный процент озеленения – 20 процентов
		1.5.1/2	Многоквартирный жилой дом, объекты обслуживания жилой застройки (в том числе магазины	8 – 14 / 8 – 16	400 – 1 700 / 40	1 350 – 8 700 / / 0 – 1762 / / 0 – 1 500			

1	2	3	4	5	6	7	8	9	10
			непродовольственных товаров) во встроенных, пристроенных и встроенно-пристроенных помещениях многоквартирного дома (корпус 2)						
		1.5.1/3	Многоквартирный жилой дом, объекты обслуживания жилой застройки во встроенных, пристроенных и встроенно-пристроенных помещениях многоквартирного дома (корпус 3)	8 – 14 / 8 – 16	450 – 1 900 / 40	1 450 – 9 900 / / 0 – 2005 / / 0 – 1 500			
		1.5.1/4	Многоквартирный жилой дом, объекты обслуживания жилой застройки во встроенных, пристроенных и встроенно-пристроенных помещениях многоквартирного дома (корпус 4)	5 – 12 / 5 – 13	600 – 2 340 / 40	1 750 – 10 550 / / 0 – 2136 / / 0 – 2 000			
		1.5.1/5	Подземный гараж (корпус 5) 168 – 360 машино-мест	... / 1 – 2	0 – 600 / – ... / . / ... – ... / / 1 500 – 7 500			
15.	:ЗУ4.3	1.7.1/1	Многоквартирный жилой дом, объекты обслуживания жилой застройки во встроенных, пристроенных и встроенно-пристроенных	16 – 34 / 16 – 35	250 – 1 400 / 40	500 – 16 300 / / 0 – 3301 / / 0 – 2 500	1,8468 / / 1,8490	1 223	жилищная обеспеченность – 40 кв. метров / человека; минимальный процент озеленения – 20 процентов;

1	2	3	4	5	6	7	8	9	10
			помещения многоквартирного дома (корпус 1)						объекты и части объектов выше 22 этажей необходимо размещать с отступом от красной линии ул. Берберовской не менее 24 метров
		1.7.1/2	Многоквартирный жилой дом, объекты обслуживания жилой застройки во встроенных, пристроенных и встроенно-пристроенных помещениях многоквартирного дома (корпус 2)	16 – 34 / 16 – 35	250 – 1 400 / 40	500 – 16 300 / / 0 – 3301 / / 0 – 2 500			
		1.7.1/3	Многоквартирный жилой дом, объекты обслуживания жилой застройки во встроенных, пристроенных и встроенно-пристроенных помещениях многоквартирного дома (корпус 3)	16 – 34 / 16 – 35	250 – 1 400 / 40	500 – 16 300 / / 0 – 3301 / / 0 – 2 500			
		1.7.1/1.1	Здание общественного назначения (в том числе предприятия общественного питания) (корпус 1.1)	1 – 2 / 1 – 3	290 – 1 050 / 40	... – ... /. / 500 – 0 / / 0 – 2 000			
		1.7.1/2.2	Здание общественного назначения (корпус 2.1)	1 – 2 / 1 – 3	290 – 1 050 / 40	... – ... /. / 500 – 0 / / 0 – 2 000			
		1.7.1/3.3	Здание общественного назначения (корпус 3.1)	1 – 2 / 1 – 3	290 – 1 050 / 40	... – ... /. / 500 – 0 / / 0 – 2 000			
		1.7.1/4	Подземный гараж (корпус 4) 100 – 360 машино-мест	... / 1 – 2	0 – 700 / – ... /. /... – ... /. / 2 500 – 10 400			

1	2	3	4	5	6	7	8	9	10
16.	:ЗУ4.1	1.9.1/1	Многоквартирный жилой дом, объекты обслуживания жилой застройки во встроенных, пристроенных и встроенно-пристроенных помещениях многоквартирного дома (корпус 1)	16 – 22 / 16 – 24	150 – 750 / 40	500 – 8 500 / / 0 – 1721 / / 0 – 900	1,0492 / / 1,0512	685	жилищная обеспеченность – 40 кв. метров / человека, минимальный процент озеленения – 20 процентов
		1.9.1/2	Многоквартирный жилой дом, объекты обслуживания жилой застройки (в том числе магазины непродовольственных товаров) во встроенных, пристроенных и встроенно-пристроенных помещениях многоквартирного дома (корпус 2)	5 – 13 / 5 – 14	900 – 3 450 / 40	2 500 – 18 900 / / 0 – 3827 / / 0 – 3 500			
		1.9.1/3	Подземный гараж (корпус 3) 94 – 135 машино-мест	... / 1 – 2	0 – 450 / – ... / / ... – ... / / 2 500 – 5 500			
17.	61:44:0020202:1345	1.10.2/1	Многоквартирный жилой дом, объекты обслуживания жилой застройки во встроенных, пристроенных и встроенно-пристроенных помещениях многоквартирного дома (корпус 1)	16 – 22 / 16 – 24	170 – 750 / 40	500 – 8 500 / / 0 – 1721 / / 0 – 900 /	1,0728 / / 1,0790	690	жилищная обеспеченность – 40 кв. метров / человека, минимальный процент озеленения – 20 процентов
		1.10.2/2	Многоквартирный жилой дом, объекты	5 – 13 / 5 – 14	900 – 3 550 / 40	2 500 – 19 100 / / 0 – 3868 /			

1	2	3	4	5	6	7	8	9	10
			обслуживания жилой застройки во встроенных, пристроенных и встроенно-пристроенных помещениях многоквартирного дома (корпус 2)			/ 0 – 3 500			
		1.10.2/3	Подземный гараж (корпус 3) 100 – 135 машино-мест	... / 1 – 2	0 – 450 / –	... – ... / / ... – ... /.. / 2 500 – 5 500			
18.	:ЗУ4.2	1.10.1/1	Многokвартирный жилой дом, объекты обслуживания жилой застройки во встроенных, пристроенных и встроенно-пристроенных помещениях многоквартирного дома (корпус 1)	16 – 22 / 16 – 24	200 – 850 / 40	500 – 8 500 / / 0 – 1721 / / 0 – 900	1,1272 / / 1,2416	685	жилищная обеспеченность – 40 кв. метров / человека, минимальный процент озеленения – 20 процентов
		1.10.1/2	Многokвартирный жилой дом, объекты обслуживания жилой застройки (в том числе магазины продовольственных товаров) во встроенных, пристроенных и встроенно-пристроенных помещениях многоквартирного дома (корпус 2)	5 – 13 / 5 – 14	1 000 – 4 100 / 40	2 500 – 18 900 / / 0 – 3827 / / 0 – 3 500			
		1.10.1/3	Подземный гараж (корпус 3) 110 – 135 машино-мест	... / 1 – 2	0 – 450 / – ... / / ... – ... /.. / 2 500 – 5 500			

1	2	3	4	5	6	7	8	9	10
19.	61:44:0020202:1320	1.11.3/1	Многоквартирный жилой дом, объекты обслуживания жилой застройки во встроенных, пристроенных и встроенно-пристроенных помещениях многоквартирного дома (корпус 1)	16 – 22 / 16 – 24	200 – 800 / 40	500 – 8 500 / / 0 – 1721 / / 0 – 900	1,2174 / / 1,2177	913	жилищная обеспеченность – 30 кв. метров / человека, минимальный процент озеленения – 20 процентов
		1.11.3/2	Многоквартирный жилой дом, объекты обслуживания жилой застройки во встроенных, пристроенных и встроенно-пристроенных помещениях многоквартирного дома (корпус 2)	5 – 13 / 5 – 14	1 000 – 4 000 / 40	2 500 – 18 890 / / 0 – 3825 / / 0 – 3 500			
		1.11.3/3	Подземный гараж (корпус 3) 77 – 135 машино-мест	... / 1 – 2	0 – 450 / – ... / / ... – ... / / 2 500 – 5 500			
20.	:ЗУ4.4	1.14.1/1	Многоквартирный жилой дом, объекты обслуживания жилой застройки (в том числе предприятия общественного питания) во встроенных, пристроенных и встроенно-пристроенных помещениях многоквартирного дома (корпус 1)	5 – 22 / 5 – 24	770 – 3 100 / 40	500 – 17 750 / / 0 – 3594 / / 0 – 2 800	1,0728 / / 1,0797	620	жилищная обеспеченность – 40 кв. метров / человека, минимальный процент озеленения – 20 процентов
		1.14.1/2	Многоквартирный жилой дом, объекты	5 – 13 / 5 – 14	300 – 1 200 / 40	500 – 7 050 / / 0 – 1428 /			

1	2	3	4	5	6	7	8	9	10
			обслуживания жилой застройки во встроенных, пристроенных и встроенно-пристроенных помещениях многоквартирного дома (корпус 2)			/ 0 – 1 100			
		1.14.1/3	Подземный гараж (корпус 3) 110 – 175 машино-мест	... / 1 – 2	0 – 450 / – ... / / ... – ... / / 2 500 – 4 000			
21.	:ЗУ4.5	1.14.2/1	Многokвартирный жилой дом, объекты обслуживания жилой застройки (в том числе предприятия коммунального обслуживания, прачечные самообслуживания) во встроенных, пристроенных и встроенно-пристроенных помещениях многоквартирного дома (корпус 1)	5 – 13 / 5 – 14	840 – 3 300 / 40	1 000 – 16 350 / / 0 – 3311 / / 0 – 3 100	0,7970 / / 0,8481	409	жилищная обеспеченность – 40 кв. метров / человека, минимальный процент озеленения – 20 процентов
		1.14.2/2	Подземный гараж (корпус 2) 90 – 140 машино-мест	... / 1 – 2	0 – 450 / – ... / / ... – ... / / 2 500 – 3 000			
22.	61:44:0020202:1349	1.14.3/1	Многokвартирный жилой дом, объекты обслуживания жилой застройки (в том числе предприятия бытового обслуживания) во встроенных,	5 – 13 / 5 – 14	600 – 2 400 / 40	1 000 – 9 100 / / 0 – 1843 / / 0 – 1 800	1,3680 / / 1,4249	930	жилищная обеспеченность – 30 кв. метров / человека, минимальный процент озеленения – 20 процентов

1	2	3	4	5	6	7	8	9	10
			пристроенных и встроенно- пристроенных помещениях многоквартирного дома (корпус 1)						
		1.14.3/2	Многоквартирный жилой дом, объекты обслуживания жилой застройки (в том числе магазины продовольственных товаров) во встроенных, пристроенных и встроенно- пристроенных помещениях многоквартирного дома (корпус 2)	5 – 22 / 5 – 24	300 – 1 250 / 40	1 000 – 10 800 / / 0 – 2187 / / 0 – 900			
		1.14.3/3	Многоквартирный жилой дом, объекты обслуживания жилой застройки во встроенных, пристроенных и встроенно- пристроенных помещениях многоквартирного дома (корпус 3)	5 – 13 / 5 – 14	500 – 2 000 / 40	1 000 – 8 000 / / 0 – 1620 / / 0 – 1 400			
		1.14.3/4	Подземный гараж (корпус 4) 100 – 220 машино- мест	... / 1 – 2	0 – 450 / – ... / / ... – ... / 2 500 – 6 500			
23.	:3У1.13	1.15.1/1	Многоквартирный жилой дом, объекты обслуживания жилой застройки (в том числе отделения и филиалы банков)	5 – 22 / 5 – 24	540 – 2 150 / 40	1 000 – 13 100 / / 0 – 2653 / / 0 – 2 000	0,4251 / / 0,5409	328	жилищная обеспеченность – 40 кв. метров / человека, минимальный процент озеленения – 20 процентов

1	2	3	4	5	6	7	8	9	10
			во встроенных, пристроенных и встроенно-пристроенных помещениях многоквартирного дома (корпус 1)						
		1.15.1/2	Подземный гараж (корпус 2) 45 – 100 машино-мест	... / 1 – 2	0 – 350 / – ... / / ... – ... / / 1 500 – 2 050			
24.	:ЗУ4.6	1.15.2/1	Многokвартирный жилой дом, объекты обслуживания жилой застройки (в том числе магазины продовольственных товаров, предприятия общественного питания) во встроенных, пристроенных и встроенно-пристроенных помещениях многоквартирного дома (корпус 1)	5 – 22 / 5 – 24	1 000 – 4 250 / 40	1 000 – 20 720 / / 0 – 4196 / / 0 – 3 000	0,8889 / / 1,0634	518	жилищная обеспеченность – 40 кв. метров / человека, минимальный процент озеленения – 20 процентов
		1.15.2/2	Подземный гараж (корпус 2) 100 – 150 машино-мест	... / 1 – 2	0 – 450 / – ... / / ... – ... / / 2 500 – 4 000			
25.	:ЗУ4.7	1.15.3/1	Многokвартирный жилой дом, объекты обслуживания жилой застройки (в том числе магазины непродовольственных товаров) во встроенных, пристроенных и	5 – 22 / 5 – 24	1 000 – 4 250 / 40	1 000 – 20 720 / / 0 – 4196 / / 0 – 3 000	0,8889 / / 1,0664	518	жилищная обеспеченность – 40 кв. метров / человека, минимальный процент озеленения – 20 процентов

1	2	3	4	5	6	7	8	9	10
			встроенно-пристроенных помещениях многоквартирного дома (корпус 1)						
		1.15.3/2	Подземный гараж (корпус 2) 100 – 150 машино-мест	... / 1 – 2	0 – 450 / – ... / / ... – ... / / 2 500 – 4 000			
26.	:3У1.14	1.15.4/1	Многоквартирный жилой дом, объекты обслуживания жилой застройки (в том числе магазины продовольственных товаров) во встроенных, пристроенных и встроенно-пристроенных помещениях многоквартирного дома (корпус 1)	5 – 22 / 5 – 24	500 – 2 000 / 40	1 000 – 13 100 / / 0 – 2653/ / 0 – 2 000	0,4251 / / 0,5136	328	жилищная обеспеченность – 40 кв. метров / человека, минимальный процент озеленения – 20 процентов
		1.15.4/2	Подземный гараж (корпус 2) 45 – 100 машино-мест	... / 1 – 2	0 – 350 / – ... / / ... – ... / / 1 500 – 2 050			
Всего				–	25 340 – 115 380 / / 40	55 350 – 554 540 / / 1 500 – 111528 / / 50 500 – 207 100	23,1523 / / 25,2799	15 538	
Итого				–	30 260 – 136 970 / / 40	65 850 – 659 730 / / 1 500 – 134 549 / / 60 500 – 248 600	28,0926 / / 31,1146	18 871	

* Параметры объектов уточнить на последующих стадиях проектирования.

** Максимальная площадь встроенных, пристроенных и встроенно-пристроенных помещений не должна превышать 15 процентов от общей площади жилого дома.

*** Фактическая площадь земельного участка уточняется проектом межевания.

5. Характеристики объектов капитального строительства социальной инфраструктуры, объектов транспортной и коммунальной инфраструктуры (проектируемые) в микрорайоне № 1 приведены в таблице № 5.

Таблица № 5

№ п/п	№ участка	№ объекта по проекту планировки территории	Наименование объекта капитального строительства	Этажность*, минимум – максимум / количество этажей, минимум – максимум	Площадь застройки* (без учета подземной части), минимум – максимум (кв. метров) / процент застройки (без учета подземной части), максимум (процентов)	Общая площадь*, минимум – максимум (кв. метров) / общая площадь подземной части, минимум – максимум (кв. метров)	Площадь участка, нормативная / фактическая**, максимум (гектаров)
1	2	3	4	5	6	7	8
Объекты социальной инфраструктуры (существующие)							
1.	61:44:0020202:1347	1.13.2	Дошкольная образовательная организация (детский сад) № 4 200 мест (3.5.1)	2 – 4 / 2 – 5	900 – 3 800 / 40	1 800 – 15 200 / 0 – 3 800	0,7600 / 0,9517
Всего				–	900 – 3 800 / 40	1 800 – 15 200 / 0 – 3 800	0,7600 / 0,9517
Объекты социальной инфраструктуры (проектируемые)							
2.	:ЗУ4.51	1.2.3	Общеобразовательная организация (школа) № 1 900 мест (3.5.1)	2 – 4 / 2 – 5	2 000 – 10 560 / 40	4 000 – 42 240 / 0 – 10 560	2,7200 / 2,9359
3.	61:44:0020202:1323	1.18.1	Общеобразовательная организация (школа) № 2 1100 мест (3.5.1)	2 – 4 / 2 – 5	3 000 – 14 400 / 40	6 000 – 57 600 / 0 – 14 400	3,5400 / 3,6660
4.	:ЗУ4.52	1.4.5	Дошкольная образовательная организация (детский сад) № 1 200 мест (3.5.1)	2 – 4 / 2 – 5	900 – 3 800 / 40	1 800 – 15 200 / 0 – 3 800	0,7600 / 0,9534
5.	:ЗУ4.50	1.1.4	Дошкольная образовательная организация (детский сад) № 2 200 мест (3.5.1)	2 – 4 / 2 – 5	900 – 3 800 / 40	1 800 – 15 200 / 0 – 3 800	0,7600 / 0,9513
6.	:ЗУ4.49	1.8.1	Дошкольная образовательная организация (детский сад) № 3 200 мест (3.5.1)	2 – 4 / 2 – 5	900 – 3 800 / 40	1 800 – 15 200 / 0 – 3 800	0,7600 / 0,9514
7.	:ЗУ2.10	1.16.1	Дошкольная образовательная организация (детский сад) № 5 200 мест (3.5.1)	2 – 4 / 2 – 5	900 – 3 800 / 40	1 800 – 15 200 / 0 – 3 800	0,7600 / 0,9670
8.	:ЗУ2.9	1.17.1	Поликлиника взрослая на 600 посещений в смену, женская консультация на 150 посещений в смену, детская поликлиника на 250 посещений в смену (3.4.1)	1 – 9 / 1 – 10	1 000 – 4 000 / 40	1 000 – 36 000 / 0 – 4 000	1,0000 / 1,1127

1	2	3	4	5	6	7	8
9.	:ЗУ4.53	1.11.5	Спортивный комплекс, включающий в себя зал самбо и дзюдо и тренажерный зал (5.1.2)	1 – 4 / 1 – 5	500 – 2 000 / 40	500 – 8 000 / 0 – 2 000	0,3000 / 0,5302
10.	:ЗУ1.20	1.5.2	Спортивный комплекс, включающий в себя зал спортивной борьбы и тренажерный зал (5.1.2)	1 – 4 / 1 – 5	300 – 1 200 / 40	300 – 4 800 / 0 – 1 200	0,3000 / 0,3097
Всего				–	10 400 – 47 360 / 40	19 000 – 209 440 / 0 – 47 360	10,9000 / 12,1717
Иные объекты (проектируемые)							
11.	:ЗУ4.17	1.6.1	Специализированный выставочный зал профессионального сообщества художников (3.6.1)	1 – 3 / 1 – 4	500 – 1 500 / 60	500 – 6 000 / 0 – 2 000	0,2000 / 0,2534
Всего				–	500 – 1 500 / 60	500 – 6 000 / 0 – 2 000	0,2000 / 0,2534
Объекты транспортной инфраструктуры (проектируемые)							
12.	:ЗУ1.17	1.5.3/1	Многоуровневая автостоянка на 300 машино-мест (2.7.1)	1 – 6 / 1 – 8	750 – 2 250 / ...	750 – 3 500 / 0 – 2 250	... / 0,6179
		1.5.3/2	Многоуровневая автостоянка на 299 машино-мест (2.7.1)	1 – 6 / 1 – 8	750 – 1 650 / ...	750 – 9 900 / 0 – 1 650	
13.	:ЗУ1.16	1.4.6/1	Многоуровневая автостоянка на 300 машино-мест (2.7.1)	1 – 6 / 1 – 8	750 – 1 900 / ...	750 – 11 400 / 0 – 1 900	... / 0,3374
		1.4.6/2	Многоуровневая автостоянка на 299 машино-мест (2.7.1)	1 – 6 / 1 – 8	750 – 1 450 / ...	750 – 8 700 / 0 – 1 900	
14.	:ЗУ1.15	1.4.7/1	Многоуровневая автостоянка на 300 машино-мест (2.7.1)	1 – 6 / 1 – 8	750 – 1 900 / ...	750 – 11 400 / 0 – 1 900	... / 0,3373
		1.4.7/2	Многоуровневая автостоянка на 299 машино-мест (2.7.1)	1 – 6 / 1 – 8	750 – 1 450 / ...	750 – 8 700 / 0 – 1 450	
15.	:ЗУ4.43	1.15.5	Многоуровневая автостоянка на 300 машино-мест (2.7.1)	1 – 6 / 1 – 8	750 – 1 900 / ...	750 – 11 400 / 0 – 1 900	... / 0,3647
16.	:ЗУ1.18	1.15.6	Многоуровневая автостоянка на 300 машино-мест (2.7.1)	1 – 6 / 1 – 8	750 – 1 900 / ...	750 – 11 400 / 0 – 1 900	... / 0,3395
17.	61:44:0020202:1328	1.11.4/1	Многоуровневая автостоянка на 300 машино-мест (2.7.1)	1 – 6 / 1 – 8	750 – 1 900 / ...	750 – 11 400 / 0 – 1 900	... / 0,5485
		1.11.4/2	Многоуровневая автостоянка на 299 машино-мест (2.7.1)	1 – 6 / 1 – 8	750 – 1 450 / ...	750 – 8 700 / 0 – 1 450	
Всего				–	7 500 – 17 750 / ...	7 500 – 96 500 / 0 – 18 200	... / 2,5453
Объекты коммунальной инфраструктуры (проектируемые)							
18.	61:44:0020202:1341	1.10.5/1	Блочная канализационная насосная станция бытовых сточных вод (3.1.1)	1 / 1	–	–	... / 0,1739
		1.10.5/2	Накопительный резервуар (3.1.1)	1 / 1	–	–	

1	2	3	4	5	6	7	8
		1.10.5/3	Локальные очистные сооружения (3.1.1)	1 / 1	–	–	
		1.10.5/4	Блочная канализационная насосная станция дождевых сточных вод (3.1.1)	1 / 1	–	–	
19.	61:44:0020202:1334	1.10.4	Распределительный пункт для приема и распределения электрической энергии (3.1.1)	1 / 1	20 – 80 / ...	–	... / 0,0084
20.	:ЗУ4.26	1.10.3	Трансформаторная подстанция (3.1.1)	1 / 1	20 – 50 / ...	–	... / 0,0064
21.	:ЗУ4.27	1.7.2	Трансформаторная подстанция (3.1.1)	1 / 1	20 – 50 / ...	–	... / 0,0064
22.	:ЗУ1.25	1.1.5	Трансформаторная подстанция (3.1.1)	1 / 1	20 – 50 / ...	–	... / 0,0064
23.	:ЗУ1.26	1.1.6	Трансформаторная подстанция (3.1.1)	1 / 1	20 – 50 / ...	–	... / 0,0064
24.	:ЗУ1.24	1.1.2/5	Трансформаторная подстанция (3.1.1)	1 / 1	20 – 50 / ...	–	... / 0,0064
25.	:ЗУ1.27	1.5.4	Трансформаторная подстанция (3.1.1)	1 / 1	20 – 50 / ...	–	... / 0,0064
26.	:ЗУ1.28	1.5.5	Трансформаторная подстанция (3.1.1)	1 / 1	20 – 50 / ...	–	... / 0,0064
27.	:ЗУ1.29	1.2.4	Трансформаторная подстанция (3.1.1)	1 / 1	20 – 50 / ...	–	... / 0,0064
28.	:ЗУ1.23	1.3.5	Трансформаторная подстанция (3.1.1)	1 / 1	20 – 50 / ...	–	... / 0,0064
29.	:ЗУ1.22	1.3.6	Трансформаторная подстанция (3.1.1)	1 / 1	20 – 50 / ...	–	... / 0,0064
30.	:ЗУ1.21	1.3.7	Трансформаторная подстанция (3.1.1)	1 / 1	20 – 50 / ...	–	... / 0,0064
31.	61:44:0020202:1333	1.11.6	Распределительный пункт для приема и распределения электрической энергии (3.1.1)	1 / 1	20 – 80 / ...	–	... / 0,0084
32.	61:44:0020202:1332	1.11.7	Трансформаторная подстанция (3.1.1)	1 / 1	20 – 50 / ...	–	... / 0,0064
33.	61:44:0020202:1330	1.11.8	Распределительный пункт для приема и распределения электрической энергии (3.1.1)	1 / 1	20 – 80 / ...	–	... / 0,0084
34.	61:44:0020202:1329	1.11.9	Трансформаторная подстанция (3.1.1)	1 / 1	20 – 50 / ...	–	... / 0,0064

1	2	3	4	5	6	7	8
35.	61:44:0020202:1335	1.14.4	Трансформаторная подстанция (3.1.1)	1 / 1	20 – 50 / ...	–	... / 0,0064
36.	61:44:0020202:1336	1.14.5	Трансформаторная подстанция (3.1.1)	1 / 1	20 – 50 / ...	–	... / 0,0064
37.	61:44:0020202:1338	1.15.7	Трансформаторная подстанция (3.1.1)	1 / 1	20 – 50 / ...	–	... / 0,0064
38.	:ЗУ1.30	1.15.8	Трансформаторная подстанция (3.1.1)	1 / 1	20 – 50 / ...	–	... / 0,0064
39.	61:44:0020202:1337	1.16.2	Трансформаторная подстанция (3.1.1)	1 / 1	20 – 50 / ...	–	... / 0,0064
40.	61:44:0020202:1339	1.16.3	Трансформаторная подстанция (3.1.1)	1 / 1	20 – 50 / ...	–	... / 0,0064
Всего					440 – 1 190 / ...	–	... / 0,3207

* Параметры объектов уточнить на последующих стадиях проектирования.

** Фактическая площадь земельного участка уточняется проектом межевания.

6. Характеристики объектов капитального строительства жилого назначения (проектируемые) в микрорайоне № 2 приведены в таблице № 6.

Таблица № 6

№ п/п	№ участка	№ объекта по проекту планировки территории	Наименование объекта капитального строительства	Этажность*, минимум – максимум / количество этажей, минимум – максимум	Площадь застройки* (без учета подземной части), минимум – максимум (кв. метров) / процент застройки (без учета подземной части), максимум	Общая площадь квартир*, минимум – максимум (кв. метров) / площадь встроенных, пристроенных и встроенно-пристроенных, помещений**, минимум – максимум (кв. метров) / общая площадь подземной части, минимум – максимум (кв. метров)	Площадь участка, нормативная / фактическая*** (гектаров)	Количество жителей (расчетное), максимум (человек)	Примечание
1	2	3	4	5	6	7	8	9	10
Объекты капитального строительства жилого назначения (проектируемые)									
1.	:ЗУ4.10	2.1.1	Многоквартирные жилые дома, объекты обслуживания жилой застройки (в том числе спортивные залы, магазины продовольственных товаров, магазины непродовольственных товаров, предприятия общественного питания, предприятия бытового обслуживания, предприятия коммунального обслуживания, прачечные самообслуживания, химчистки, отделения и филиалы банков) во встроенных, пристроенных и встроенно-пристроенных помещениях многоквартирного дома, подземные гаражи	5 – 20 / 5 – 21	33 720 – 134 882 / 40	182 210 – 508 600 / / 0 – 102 992 / / 0 – 270 700	23,0174 / / 33,8390	16 953	жилищная обеспеченность – 30 кв. метров / человека; объекты и части объектов выше 12 этажей необходимо размещать с отступом от красной линии районной магистрали № 3 не менее 18 метров; во встроенно-пристроенных помещениях необходимо разместить объекты с радиусом доступности 500 метров: помещения для физкультурно-оздоровительных занятий –

1	2	3	4	5	6	7	8	9	10
									<p>1356,0 кв. метров общей площади / спорт залы на 240 мест единовременной пропускной способности;</p> <p>магазины продовольственных товаров – 1187,0 кв. метра торговой площади;</p> <p>магазины непродовольственных товаров – 509,0 кв. метра торговой площади;</p> <p>предприятия общественного питания – на 136 мест;</p> <p>предприятия бытового обслуживания на 34 рабочих места;</p> <p>прачечные самообслуживания на 170 кг белья в смену;</p> <p>химчистки на 68 кг белья в смену;</p> <p>отделения связи – 1 объект;</p> <p>отделения и филиалы банков – 8 операционных мест;</p> <p>юридическая консультация – 1,7 рабочих места;</p> <p>нотариальная контора – 0,6 рабочих места;</p> <p>МФЦ – 3 окна;</p> <p>помещения для досуга – 1017,0 кв. метра;</p> <p>пункты правопорядка на 5,7 участковых уполномоченных полиции</p>
Всего				–	33 720 – 134 882 / 40	182 210 – 508 600/	23,0174 /	16 953	

1	2	3	4	5	6	7	8	9	10
						/ 0 – 102 992 / / 0 – 270 700	/ 33,8390		

* Параметры объектов уточнить на последующих стадиях проектирования.

** Максимальная площадь встроенных, пристроенных и встроенно-пристроенных помещений не должна превышать 15 процентов от общей площади жилого дома.

*** Фактическая площадь земельного участка уточняется проектом межевания.

7. Характеристики объектов социальной, коммунальной инфраструктуры в микрорайоне № 2 приведены в таблице № 7.

Таблица № 7

№ п/п	№ участка	№ объекта по проекту планировки территории	Наименование объекта капитального строительства	Этажность*, минимум – максимум / количество этажей, минимум – максимум	Площадь застройки* (без учета подземной части), минимум – максимум (кв. метров) / процент застройки (без учета подземной части), максимум	Общая площадь*, минимум – максимум (кв. метров) / общая площадь подземной части, минимум – максимум (кв. метров)	Площадь участка, нормативная / фактическая**, максимум (гектаров)
1	2	3	4	5	6	7	8
Объекты социальной инфраструктуры (проектируемые)							
1.	:ЗУ2.4	2.1.4	Общеобразовательная организация (школа) № 3 1 800 мест (3.5.1)	2 – 4 / 2 – 5	3 000 – 18 835 / 40	6 000 – 52 700 / 0 – 18 835	4,6600 / 4,7088
2.	:ЗУ2.1	2.1.2	Дошкольная образовательная организация (детский сад) № 6 300 мест (3.5.1)	2 – 4 / 2 – 5	900 – 4 560 / 40	1 800 – 12 770 / 0 – 4 560	1,1400 / 1,1409
3.	:ЗУ2.2	2.1.3	Дошкольная образовательная организация (детский сад) № 7 200 мест (3.5.1)	2 – 4 / 2 – 5	500 – 3 130 / 40	1 000 – 8 760 / 0 – 3 130	0,7600 / 0,7831
4.	:ЗУ4.54	2.1.6	Дошкольная образовательная организация (детский сад) № 8 300 мест (3.5.1)	2 – 4 / 2 – 5	900 – 4 560 / 40	1 800 – 12 770 / 0 – 4 560	1,1400 / 1,1400
5.	:ЗУ2.6	2.1.7	Спортивный комплекс по олимпийским, паралимпийским и сурдлимпийским видам спорта (5.1.2)	1 – 4 / 1 – 5	3 500 – 10 240 / 40	3 500 – 28 670 / 0 – 10 240	2,5000 / 2,5617
6.	:ЗУ2.3	2.1.8	Фитнес-клуб (5.1.2)	1 – 4 / 1 – 5	820 – 3 210 / 40	820 – 9 150 / 0 – 3 210	0,8000 / 0,8025
7.	:ЗУ2.5	2.1.5	Медицинский реабилитационный центр (3.4.1, 3.4.2)	1 – 6 / 1 – 7	800 – 4 400 / 40	800 – 18 480 / 0 – 4 400	1,1000 / 1,1061
Всего				–	10 420 – 48 935 / 40	15 720 – 143 300 / 0 – 48 935	12,1000 / 12,2431
Объекты коммунальной инфраструктуры (проектируемые)							
8.	:ЗУ2.11	2.1.9	Распределительный пункт для приема и распределения электрической энергии (3.1.1)	1 / 1	20 – 80 / ...	–	... / 0,0091
Всего				1 / 1	20 – 80 / ...	–	... / 0,0091

* Параметры объектов уточнить на последующих стадиях проектирования.

** Фактическая площадь земельного участка уточняется проектом межевания.

8. Характеристики объектов капитального строительства жилого назначения (проектируемые) в микрорайоне № 3 приведены в таблице № 8.

Таблица № 8

№ п/п	№ участка	№ объекта по проекту планировки территории	Наименование объекта капитального строительства	Этажность*, минимум – максимум / количество этажей, минимум – максимум	Площадь застройки* (без учета подземной части), минимум – максимум (кв. метров) / процент застройки (без учета подземной части), максимум	Общая площадь квартир*, минимум – максимум (кв. метров) / площадь встроенных, пристроенных и встроенно-пристроенных, помещений, минимум – максимум (кв. метров) ** / общая площадь подземной части, минимум – максимум (кв. метров)	Площадь участка, нормативная / фактическая *** (гектаров)	Количество жителей (расчетное), максимум (человек)	Примечание
1	2	3	4	5	6	7	8	9	10
Объекты капитального строительства жилого назначения (проектируемые)									
1.	:ЗУ4.11	3.1.1	Многоквартирные жилые дома, объекты обслуживания жилой застройки (в том числе спортивные залы, отделение связи, магазины продовольственных товаров, магазины непродовольственных товаров, предприятия общественного питания, предприятия бытового обслуживания, предприятия коммунального обслуживания, прачечные самообслуживания, химчистки, отделения и филиалы банков) во встроенных, пристроенных и встроенно-пристроенных помещениях многоквартирного дома, подземные гаражи	5 – 20 / 5 – 21	16 100 – 64 500 / 40	96 600 – 254 700 / / 0 – 51 577 / / 0 – 129 000	9,3603 / / 16,1417	8 490	жилищная обеспеченность – 30 кв. метров / / человека; во встроенно-пристроенных помещениях необходимо разместить объекты с радиусом доступности 500 метров: помещения для физкультурно-оздоровительных занятий – 679,0 кв. метра общей площади / спортзалы на 120 мест единовременной пропускной способности; магазины продовольственных товаров – 594,0 кв.

1	2	3	4	5	6	7	8	9	10
									метра торговой площади; магазины непродовольственных товаров – 255,0 кв. метра торговой площади; предприятия общественного питания – на 68 мест; предприятия бытового обслуживания на 17 рабочих мест; прачечные самообслуживания на 85 кг белья в смену; химчистки на 34 кг белья в смену; отделения связи – 0,57 объекта; отделения и филиалы банков – 4 операционных места; юридическая консультация – 0,8 рабочих места; нотариальная контора – 0,3 рабочих места; МФЦ – 2 окна: помещения для досуга – 509,0 кв. метра; пункты правопорядка на 2,83 участковых уполномоченных полиции
Всего				–	16 100 – 64 500 / 40	96 600 – 254 700 / / 0 – 51 577 / / 0 – 129 000	9,3603 / / 16,1417	8 490	

* Параметры объектов уточнить на последующих стадиях проектирования.

** Максимальная площадь встроенных, пристроенных и встроенно-пристроенных помещений не должна превышать 15 процентов от общей площади жилого дома.

*** Фактическая площадь земельного участка уточняется проектом межевания.

9. Характеристики объектов капитального строительства социальной, коммунальной инфраструктуры в микрорайоне № 3 приведены в таблице № 9.

Таблица № 9

№ п/п	№ участка	№ объекта по проекту планировки территории	Наименование объекта капитального строительства	Этажность*, минимум – максимум / количество этажей, минимум – максимум	Площадь застройки* (без учета подземной части), минимум – максимум (кв. метров) / процент застройки (без учета подземной части), максимум	Общая площадь*, минимум – максимум (кв. метров) / общая площадь подземной части, минимум – максимум (кв. метров)	Площадь участка, нормативная / фактическая**, максимум (гектаров)
1	2	3	4	5	6	7	8
Объекты социальной инфраструктуры (проектируемые)							
1.	:ЗУ4.55	3.1.2	Общеобразовательная организация (школа) № 5 900 мест (3.5.1)	2 – 4 / 2 – 5	3 000 – 13 690 / 40	6 000 – 38 330 / 0 – 13 690	3,2200 / 3,4200
2.	:ЗУ4.56	3.1.3	Дошкольная образовательная организация (детский сад) № 10 400 мест (3.5.1)	2 – 4 / 2 – 5	1 440 – 6 080 / 40	2 880 – 17 000 / 0 – 6 080	1,5200 / 1,5216
Всего				–	4 440 – 19 770 / 40	8 880 – 55 330 / 0 – 19 770	4,7400 / 4,9416
Объекты коммунальной инфраструктуры (проектируемые)							
3.	:ЗУ4.28	3.1.4	Распределительный пункт для приема и распределения электрической энергии (3.1.1)	1 / 1	20 – 80 / ...	–	... / 0,0084
Всего				1 / 1	20 – 80 / ...	–	... / 0,0084

* Параметры объектов уточнить на последующих стадиях проектирования.

** Фактическая площадь земельного участка уточняется проектом межевания.

10. Характеристики объектов капитального строительства жилого назначения (проектируемые) в микрорайоне № 4* приведены в таблице № 10.

Таблица № 10

№ п/п	№ участка	№ объекта по проекту планировки территории	Наименование объекта капитального строительства	Этажность**, минимум – максимум / количество этажей, минимум – максимум	Площадь застройки** (без учета подземной части), минимум – максимум (кв. метров) / процент застройки (без учета подземной части), максимум	Общая площадь квартир**, минимум – максимум (кв. метров) / площадь встроенных, пристроенных и встроенно-пристроенных помещений, минимум – максимум (кв. метров)***/ общая площадь подземной части, минимум – максимум (кв. метров)	Площадь участка, нормативная / фактическая**** (гектаров)	Количество жителей (расчетное), максимум (человек)	Примечание
1	2	3	4	5	6	7	8	9	10
Объекты капитального строительства жилого назначения (проектируемые)									
1.	:ЗУ4.12	4.1.1	Многоквартирные жилые дома, объекты обслуживания жилой застройки (в том числе спортивные залы, отделение связи, магазины продовольственных товаров, магазины непродовольственных товаров, предприятия общественного питания, предприятия бытового обслуживания, предприятия коммунального обслуживания, прачечные самообслуживания, химчистки, отделения и филиалы банков) во встроенных, пристроенных и встроенно-пристроенных помещениях многоквартирного дома, подземные гаражи	5 – 20 / 5 – 21	7 370 – 29 500 / 40	25 795 – 65 850 / / 0 – 13 335 / / 0 – 59 050	7,3762 / / 7,3813	2195	жилищная обеспеченность – 30 кв. метров / человека; во встроенно-пристроенных помещениях необходимо разместить объекты с радиусом доступности 500 метров: помещения для физкультурно-оздоровительных занятий – 266,0 метра общей площади / спортзалы на 47 мест единовременной пропускной способности;
2.	:ЗУ4.13	4.2.1	Многоквартирные жилые дома, объекты обслуживания жилой застройки (в том числе спортивные залы, отделение связи, магазины продовольственных товаров,	5 – 20 / 5 – 21	3 800 – 15 200 / 40	13 300 – 34 050 / / 0 – 6 895 / / 0 – 30 560	3,8000 / / 3,8202	1135	магазины продовольственных товаров – 233,0 кв. метра торговой площади;

1	2	3	4	5	6	7	8	9	10
			магазины непродовольственных товаров, предприятия общественного питания, предприятия бытового обслуживания, предприятия коммунального обслуживания, прачечные самообслуживания, химчистки, отделения и филиалы банков) во встроенных, пристроенных и встроенно-пристроенных помещениях многоквартирного дома, подземные гаражи						магазины непродовольственных товаров – 100,0 кв. метра торговой площади; Предприятия общественного питания – на 27 мест; предприятия бытового обслуживания на 7 рабочих мест; прачечные самообслуживания на 33 кг белья в смену; химчистки на 13 кг белья в смену; отделения связи – 0,22 объекта; отделения и филиалы банков – 2 операционных местав; юридическая консультация – 0,3 рабочих места; нотариальная контора – 0,1 рабочих места; МФЦ – 1 окна: помещения для досуга – 200,0 кв. метра; пункты правопорядка на 1,11 участковых уполномоченных полиции
Всего				–	11 170 – 44 700 / 40	39 095 – 99 900 / / 0 – 20 230 / / 0 – 89 610	11,1762 / / 11,2015	3 330	

* Строительство объектов капитального строительства жилого назначения в микрорайоне № 4 возможно после прекращения существования или изменения установленной постановлением Главного государственного санитарного врача Российской Федерации от 01.08.2016 № 106 санитарно-защитной зоны, препятствующей использованию земельных участков, расположенных в ее границах.

** Параметры объектов уточнить на последующих стадиях проектирования.

*** Максимальная площадь встроенных, пристроенных и встроенно-пристроенных помещений не должна превышать 15 процентов от общей площади жилого дома.

**** Фактическая площадь земельного участка уточняется проектом межевания.

11. Характеристики объектов капитального строительства социальной, коммунальной инфраструктуры (проектируемые) в микрорайоне № 4* приведены в таблице № 11.

Таблица №11

№ п/п	№ участка	№ объекта по проекту планировки территории	Наименование объекта капитального строительства	Этажность**, минимум – максимум / количество этажей, минимум – максимум	Площадь застройки** (без учета подземной части), минимум – максимум (кв. метров) / процент застройки (без учета подземной части), максимум	Общая площадь**, минимум – максимум (кв. метров) / общая площадь подземной части, минимум – максимум (кв. метров)	Площадь участка, нормативная / фактическая, максимум (гектаров)
1	2	3	4	5	6	7	8
Объекты социальной инфраструктуры (проектируемые)							
1.	:ЗУ4.57	4.2.2	Дошкольная образовательная организация (детский сад) № 11 175 мест (3.5.1)	2 – 4 / 2 – 5	700 – 2 670 / 40	2 880 – 13 080 / 0 – 2 670	0,6650 / 0,6676
Всего				–	700 – 2 670 / 40	2 880 – 13 080 / 0 – 2 670	0,6500 / 0,6676
Объекты коммунальной инфраструктуры (проектируемые)							
2.	:ЗУ4.30	4.1.2	Распределительный пункт для приема и распределения электрической энергии (3.1.1)	1 / 1	20 – 80 / ...	–	... / 0,0084
3.	:ЗУ4.31	4.2.4	Канализационная насосная станция (3.1.1)	1 – 4 / 1 – 5	82 – 320 / 60	82 – 1 958 / 0 – 640	... / 0,0802
Всего				1 / 1	102 – 400 / ...	82 – 1 958 / 0 – 640	... / 0,0886

* Строительство объектов капитального строительства социальной, коммунальной инфраструктуры в микрорайоне № 4 возможно после прекращения существования или изменения установленной постановлением Главного государственного санитарного врача Российской Федерации от 01.08.2016 № 106 санитарно-защитной зоны, препятствующей использованию земельных участков, расположенных в ее границах.

** Параметры объектов уточнить на последующих стадиях проектирования.

12. Характеристики объектов капитального строительства иного назначения (проектируемые) в микрорайоне № 4* приведены в таблице № 12.

Таблица № 12

№ п/п	№ участка	№ объекта по проекту планировки территории	Наименование объекта капитального строительства	Этажность**, минимум – максимум / количество этажей, минимум – максимум	Площадь застройки** (без учета подземной части), минимум – максимум (кв. метров) / процент застройки (без учета подземной части), максимум	Общая площадь**, минимум – максимум (кв. метров) / общая площадь подземной части, минимум – максимум (кв. метров)	Площадь участка, нормативная / фактическая***, максимум (гектаров)	Примечание
1	2	3	4	5	6	7	8	9
1.	:ЗУ4.58	4.2.3	Бассейн, спортзалы, спортплощадки (5.1.2)	1 – 4 / 1 – 5	2 300 – 9 230 / 40	2 300 – 25 800 / 0 – 9 230	2,3000 / 2,3116	
Всего				–	2 300 – 9 230 / 40	2 300 – 25 800 / 0 – 9 230	2,3000 / 2,3116	

* Строительство объектов капитального строительства иного назначения в микрорайоне № 4 возможно после прекращения существования или изменения установленной постановлением Главного государственного санитарного врача Российской Федерации от 01.08.2016 № 106 санитарно-защитной зоны, препятствующей использованию земельных участков, расположенных в ее границах.

** Параметры объектов уточнить на последующих стадиях проектирования.

*** Фактическая площадь земельного участка уточняется проектом межевания.

13. Характеристики объектов капитального строительства жилого назначения (проектируемые) в жилом квартале № 5.9* приведены в таблице № 13.

Таблица № 13

№ п/п	№ участка	№ объекта по проекту планировки территории	Наименование объекта капитального строительства	Этажность**, минимум – максимум / количество этажей, минимум – максимум	Площадь застройки**, (без учета подземной части), минимум – максимум (кв. метров) / процент застройки (без учета подземной части), максимум	Общая площадь квартир**, минимум – максимум (кв. метров) / площадь встроенных, пристроенных и встроенно-пристроенных, помещений, минимум – максимум (кв. метров)***/ общая площадь подземной части, минимум – максимум (кв. метров)	Площадь участка, нормативная / фактическая**** (гектаров)	Количество жителей (расчетное), максимум (человек)	Примечание
1	2	3	4	5	6	7	8	9	10
Объекты капитального строительства жилого назначения (проектируемые)									
1.	:ЗУ4.15	5.9.1	Многоквартирные жилые дома, объекты обслуживания жилой застройки (в том числе спортивные залы, отделение связи, магазины продовольственных товаров, магазины непродовольственных товаров, предприятия общественного питания, предприятия бытового обслуживания, предприятия коммунального обслуживания, прачечные самообслуживания, химчистки, отделения и филиалы банков) во встроенных, пристроенных и встроенно-пристроенных помещениях многоквартирного дома, подземные гаражи	5 – 20 / 5 – 21	2 800 – 22 746 / 40	14 000 – 96 690 / / 0 – 19 580 / / 0 – 45 500	5,6000 / / 5,6899	3223	жилищная обеспеченность – 30 кв. метров / человека; объекты и части объектов выше 12 этажей необходимо размещать с отступом от красной линии районной магистрали № 3 не менее 18 метров; во встроенно-пристроенных помещениях объектов 5.9.1 и 5.9.2 необходимо разместить объекты с радиусом доступности 500 метров: помещения для физкультурно-

1	2	3	4	5	6	7	8	9	10
									<p>оздоровительных занятий – 596,0 кв. метра общей площади / спортзалы на 105 мест единовременной пропускной способности; магазины продовольственных товаров – 521,0 кв. метра торговой площади; магазины непродовольственных товаров – 233,0 кв. метра торговой площади; предприятия общественного питания – на 60 мест; предприятия бытового обслуживания на 15 рабочих места; прачечные самообслуживания на 74 кг белья в смену; химчистки на 30 кг белья в смену; отделения связи – 0,50 объекта; отделения и филиалы банков – 4 операционных места; юридическая консультация – 0,7 рабочих места; нотариальная контора – 0,2 рабочих места; МФЦ – 1 окна; помещения для досуга – 447,0 кв. метра;</p>

1	2	3	4	5	6	7	8	9	10
									пункты правопорядка на 2,48 участков уполномоченных полиции
2.	:ЗУ4.16	5.9.2	Многоквартирные жилые дома, объекты обслуживания жилой застройки (в том числе спортивные залы, отделение связи, магазины продовольственных товаров, магазины непродовольственных товаров, предприятия общественного питания, предприятия бытового обслуживания, предприятия коммунального обслуживания, прачечные самообслуживания, химчистки, отделения и филиалы банков) во встроенных, пристроенных и встроенно-пристроенных помещениях многоквартирного дома, подземные гаражи	5 – 20 / 5 – 21	2 200 – 17 645 / 40	11 000 – 75 960 / / 0 – 15 382 / / 0 – 35 200	4,4000 / / 4,4008	2532	жилищная обеспеченность – 30 кв. метров / человека; объекты и части объектов выше 12 этажей необходимо размещать с отступом от красной линии районной магистрали № 2 не менее 18 метров.
Всего				–	5 000 – 40 391 / 40	25 000 – 172 650 / / 0 – 34 962 / / 0 – 80 700	10,0000 / / 10,0907	5755	

* Строительство объектов капитального строительства жилого назначения в жилом квартале № 5.9 возможно после прекращения существования или изменения установленной постановлением Главного государственного санитарного врача Российской Федерации от 01.08.2016 № 106 санитарно-защитной зоны, препятствующей использованию земельных участков, расположенных в ее границах.

** Параметры объектов уточнить на последующих стадиях проектирования.

*** Максимальная площадь встроенных, пристроенных и встроенно-пристроенных помещений не должна превышать 15 процентов от общей площади жилого дома.

**** Фактическая площадь земельного участка уточняется проектом межевания.

14. Характеристики объектов капитального строительства социальной, коммунальной инфраструктуры (проектируемые) в жилом квартале № 5.9* приведены в таблице № 14.

Таблица № 14

№ п/п	№ участка	№ объекта по проекту планировки территории	Наименование объекта капитального строительства	Этажность**, минимум – максимум / количество этажей, минимум – максимум	Площадь застройки** (без учета подземной части), минимум – максимум (кв. метров) / процент застройки (без учета подземной части), максимум	Общая площадь**, минимум – максимум (кв. метров) / общая площадь подземной части, минимум – максимум (кв. метров)	Площадь участка, нормативная / фактическая***, максимум (гектаров)
1	2	3	4	5	6	7	8
Объекты социальной инфраструктуры (проектируемые)							
1.	:ЗУ4.62	5.9.3	Дошкольная образовательная организация (детский сад) № 9 350 мест (3.5.1)	2 – 4 / 2 – 5	1 300 – 5 320 / 40	1 820 – 14 890 / 0 – 5 320	1,3000 / 1,3363
Всего				–	1 300 – 5 320 / 40	1 820 – 14 890 / 0 – 5 320	1,3000 / 1,3363

* Строительство объектов капитального строительства социальной, коммунальной инфраструктуры в жилом квартале № 5.9 возможно после прекращения существования или изменения установленной постановлением Главного государственного санитарного врача Российской Федерации от 01.08.2016 № 106 санитарно-защитной зоны, препятствующей использованию земельных участков, расположенных в ее границах.

** Параметры объектов уточнить на последующих стадиях проектирования.

*** Фактическая площадь земельного участка уточняется проектом межевания.

15. Характеристики объектов капитального строительства жилого назначения (проектируемые) в квартале № 5.6* приведены в таблице № 15.

Таблица № 15

№ п/п	№ участка	№ объекта по проекту планировки территории	Наименование объекта капитального строительства	Этажность**, минимум – максимум / количество этажей, минимум – максимум	Площадь застройки**, (без учета подземной части), минимум – максимум (кв. метров) / процент застройки (без учета подземной части), максимум	Общая площадь квартир**, минимум – максимум (кв. метров) / площадь встроенных, пристроенных и встроенно-пристроенных, помещений, минимум – максимум (кв. метров) ***/ общая площадь подземной части, минимум – максимум (кв. метров)	Площадь участка, нормативная / фактическая **** (гектаров)	Количество жителей (расчетное), максимум (человек)	Примечание
1	2	3	4	5	6	7	8	9	10
Объекты капитального строительства жилого назначения (проектируемые)									
1.	:ЗУ4.14	5.6.4	Многоквартирные жилые дома, объекты обслуживания жилой застройки (в том числе спортивные залы, отделение связи, магазины продовольственных товаров, магазины непродовольственных товаров, предприятия общественного питания, предприятия бытового обслуживания, предприятия коммунального обслуживания, прачечные самообслуживания, химчистки, отделения и филиалы банков) во встроенных, пристроенных и встроенно-пристроенных помещениях многоквартирного дома, подземные гаражи	5 – 20 / 5 – 21	1 740 – 13 925 / 40	6 000 – 50 700 / / 0 – 10 267 / / 0 – 27 730	3,4000 / / 3,4674	1690	жилищная обеспеченность – 30 кв. метров / человека
Всего				–	1 740 – 13 925 / 40	6 000 – 50 700 / / 0 – 10 267 / / 0 – 27 730	3,4000 / / 3,4674	1690	

* Строительство объектов капитального строительства жилого назначения в жилом квартале № 5.9 возможно после прекращения существования или изменения установленной постановлением Главного государственного санитарного врача Российской Федерации от 01.08.2016 № 106 санитарно-защитной зоны, препятствующей использованию земельных участков, расположенных в ее границах.

** Параметры объектов уточнить на последующих стадиях проектирования.

*** Максимальная площадь встроенных, пристроенных и встроенно-пристроенных помещений не должна превышать 15 процентов от общей площади жилого дома.

**** Фактическая площадь земельного участка уточняется проектом межевания.

16. Характеристики объектов капитального строительства социальной, коммунальной инфраструктуры (проектируемые) в квартале № 5.6* приведены в таблице № 16.

Таблица № 16

№ п/п	№ участка	№ объекта по проекту планировки территории	Наименование объекта капитального строительства	Этажность**, минимум – максимум / количество этажей, минимум – максимум	Площадь застройки** (без учета подземной части), минимум – максимум (кв. метров) / процент застройки (без учета подземной части), максимум	Общая площадь**, минимум – максимум (кв. метров) / общая площадь подземной части, минимум – максимум (кв. метров)	Площадь участка, нормативная / фактическая***, максимум (гектаров)
1	2	3	4	5	6	7	8
Объекты социальной инфраструктуры (проектируемые)							
1.	:ЗУ4.61	5.6.5	Общеобразовательная организация (школа) № 4 1300 мест (3.5.1)	2 – 4 / 2 – 5	3 000 – 15 360 / 40	6 000 – 43 000 / 0 – 15 360	3,8200 / 3,8524
2.	:ЗУ4.70	5.6.6	Детская школа искусств (3.5.1)	1 – 4 / 1 – 5	500 – 1 100 / 40	500 – 3 000 / / 0 – 1 100	... / 0,2720
Всего				–	3 500 – 16 460 / 40	6 500 – 46 000 / 0 – 16 460	3,8400 / 4,1244

* Строительство объектов капитального строительства социальной инфраструктуры в квартале № 5.6 возможно после прекращения существования или изменения установленной постановлением Главного государственного санитарного врача Российской Федерации от 01.08.2016 № 106 санитарно-защитной зоны, препятствующей использованию земельных участков, расположенных в ее границах.

** Параметры объектов уточнить на последующих стадиях проектирования.

*** Фактическая площадь земельного участка уточняется проектом межевания.

17. Характеристики объектов капитального строительства иного назначения (проектируемые) в квартале № 5.6* приведены в таблице № 17.

Таблица № 17

Характеристики объектов капитального строительства иного назначения (проектируемые)								
№ п/п	№ участка	№ объекта по проекту планировки территории	Наименование объекта капитального строительства	Этажность**, минимум – максимум / количество этажей, минимум – максимум	Площадь застройки**, (без учета подземной части), минимум – максимум (кв. метров) / процент застройки (без учета подземной части), максимум	Общая площадь**, минимум – максимум (кв. метров) / общая площадь подземной части, минимум – максимум (кв. метров)	Площадь участка, нормативная / фактическая***, максимум (гектаров)	Примечание
1	2	3	4	5	6	7	8	9
1.	:ЗУ4.69	5.6.1	Районное отделение полиции (8.3)	1 – 5 / 1 – 6	1 100 – 6 600 / 60	1 100 – 23 100 / 0 – 6 600	1,1000 / 1,1060	квартал № 5.6*
2.	:ЗУ4.60	5.6.3	Спортивно-зрелищный комплекс с ледовым катком, универсальными залами, с трибунами на 1000 мест, VIP-зонами (5.1.1)	1 – 4 / 1 – 5	3 570 – 14 280 / 40	3 570 – 57 120 / 0 – 11 000	3,5000 / 3,5721	квартал № 5.6*
3.	:ЗУ3.3	5.6.7	Государственное управление (3.8.1)	1 – 5 / 1 – 6	5 180 – 23 000 / 60	5 180 – 92 000 / 0 – 31 130	... / 5,1584	квартал № 5.6*
4.	:ЗУ4.21	5.6.2	Молодежный многофункциональный центр Ростовской области (3.6.1)	1 – 5 / 1 – 6	1 000 – 6 700 / 60	1 100 – 33 250 / 0 – 8 900	1,0000 / 1,1185	квартал № 5.6*
Всего				–	10 850 – 50 580 / ...	10 950 – 205 470 / 0 – 57 630	5,6000 / 10,9550	

* Строительство объектов капитального строительства иного назначения в квартале № 5.6 возможно после прекращения существования или изменения установленной постановлением Главного государственного санитарного врача Российской Федерации от 01.08.2016 № 106 санитарно-защитной зоны, препятствующей использованию земельных участков, расположенных в ее границах.

**Параметры объектов уточнить на последующих стадиях проектирования.

*** Фактическая площадь земельного участка уточняется проектом межевания.

18. Характеристики объектов капитального строительства иного назначения (проектируемые) приведены в таблице № 18.

Таблица № 18

Характеристики объектов капитального строительства иного назначения (проектируемые)								
№ п/п	№ участка	№ объекта по проекту планировки территории	Наименование объекта капитального строительства	Этажность*, минимум – максимум / количество этажей, минимум – максимум	Площадь застройки* (без учета подземной части), минимум – максимум (кв. метров) / процент застройки (без учета подземной части), максимум	Общая площадь*, минимум – максимум (кв. метров) / общая площадь подземной части, минимум – максимум (кв. метров)	Площадь участка, нормативная / фактическая**, максимум (гектаров)	Примечание
1	2	3	4	5	6	7	8	9
1.	:ЗУ4.64	5.2.2	Парк (3.6.2)	1 – 2 / 1 – 3	150 – 14 750 / 20	150 – 29 500 / 0 – 14 750	7,3500 / 7,3754	квартал № 5.2; 3 600 кв. метров под объекты для занятий спортом
2.	:ЗУ1.19	5.2.1	Храм Успения Пресвятой Богородицы (3.7.1)	1 – 4 / 1 – 5	200 – 6 350 / 60	200 – 31 750 / 0 – 8 500	1,0000 / 1,0631	квартал № 5.2
3.	:ЗУ4.65	5.3.4	Парк (3.6.2)	1 – 2 / 1 – 3	100 – 5 310 / 20	100 – 10 620 / 0 – 5 310	2,6500 / 2,6556	квартал № 5.3
4.	:ЗУ4.18	5.3.1	Концертный зал на 2 000 мест (филармония) (3.6.1)	1 – 5 / 1 – 6	1 200 – 11 040 / 60	1 200 – 45 200 / 0 – 14 730	1,8000 / 1,8413	квартал № 5.3
5.	:ЗУ4.121	5.3.2	Центр культурного развития, включающий дом культуры, библиотеку (3.6.1)	1 – 5 / 1 – 6	1 000 – 6 460 / 60	1 000 – 25 300 / 0 – 8 620	1,0000 / 1,0778	квартал № 5.3
6.	:ЗУ4.122	5.3.3	Ростовская областная детская библиотека имени В.М. Величкиной (3.6.1)	1 – 5 / 1 – 6	700 – 4 180 / 60	700 – 17 290 / 0 – 5 580	0,6800 / 0,6977	квартал № 5.3
7.	:ЗУ4.66	5.5.2	Комплекс административных зданий «Правительственный квартал» (3.8.1)	3 – 20 / 3 – 21	8 100 – 35 000 / 60	56 700 – 110 000 / 0 – 46 810	5,8000 / 5,8520	квартал № 5.5
8.	:ЗУ4.68	5.5.5	Концертный зал (3.6.1), административные здания (3.8.1)	3 – 20 / 3 – 21	8 100 – 13 590 / 60	2 300 – 37 800 / 0 – 18 380	2,2000 / 2,2984	квартал № 5.5
9.	:ЗУ4.20	5.5.3	Гостиница (4.7)	3 – 9 / 3 – 10	540 – 4 300 / 60	1 620 – 38 700 / 0 – 5 750	0,7000 / 0,7199	квартал № 5.5
10.	:ЗУ4.67	5.5.1	Административные здания (4.1, 4.5, 4.10, 5.1.2)	1 – 15 / 1 – 16	5 000 – 16 000 / 60	5 000 – 80 000 / 0 – 42 600 / 5,3258	квартал № 5.5
11.	:ЗУ2.7	5.10.2	Часовня (храм) святой блаженной Ксении Петербургской (3.7.1)	1 – 4 / 1 – 5	550 – 3 000 / 60	550 – 15 000 / 0 – 4 000	0,5000 / 0,5000	квартал № 5.10

1	2	3	4	5	6	7	8	9
12.	:ЗУ4.71	5.7.2	Территориальный отдел государственного казенного учреждения Ростовской области «Центр занятости населения города Ростова-на-Дону», Управление государственной службы занятости населения Ростовской области (3.8.1)	1 – 5 / 1 – 6	600 – 3 600 / 60	600 – 18 000 / 0 – 4 800	0,6000 / 0,6005	квартал № 5.7
13.	:ЗУ4.72	5.7.3	Районный суд (3.8.1)	1 – 5 / 1 – 6	200 – 1 250 / 60	200 – 6 250 / 0 – 1 680	0,2000 / 0,2105	квартал № 5.7
14.	:ЗУ4.25	5.8.1	Храм-памятник в честь Воздвижения Креста Господня (3.7.1)	1 – 4 / 1 – 5	500 – 2 300 / 60	500 – 9 200 / 0 – 3 520 / 0,4400	квартал № 5.8
15.	:ЗУ4.23	5.8.4	Ростовский государственный театр кукол имени В.С. Былкова (3.6.1)	1 – 5 / 1 – 6	600 – 3 500 / 60	600 – 14 000 / 0 – 4 890	0,6000 / 0,6112	квартал № 5.8
16.	:ЗУ4.119	6.9.1	Пожарное депо (8.3)	1 – 5 / 1 – 6	1090 – 6 580 / 60	1090 – 23 000 / 0 – 8 640	... / 1,0807	квартал № 6.9
17.	:ЗУ3.1	6.9.2	Государственное управление (3.8.1)	1 – 5 / 1 – 6	1 525 – 5 740 / 60	1 525 – 20 125 / / 0 – 5 750	... / 0,9579	квартал № 6.9
18.	:ЗУ3.2	6.10.1***	Государственное управление (3.8.1)	1 – 5 / 1 – 6	3 000 – 14 000 / 60	3 000 – 56 000 / / 0 – 23 870	... / 2,9845	квартал № 6.10
19.	:ЗУ1.39	6.11.3	Подстанция скорой медицинской помощи на 6 бригад (3.4.2)	1 – 5 / 1 – 6	350 – 1 380 / 40	350 – 6 900 / 0 – 2 730	0,3000 / 0,3416	квартал № 6.11
20.	:ЗУ1.38	6.11.2	Государственное казенное учреждение Ростовской области «Государственный архив Ростовской области» (3.8.1)	1 – 9 / 1 – 10	340 – 2 050 / 60	340 – 12 300 / 0 – 2 770	0,2000 / 0,3468	квартал № 6.11
21.	:ЗУ4.59	5.1.1	Региональный спортивно-тренировочный центр по единоборствам и игровым видам спорта с игровым залом (5.1.1)	1 – 4 / 1 – 5	2 200 – 8 870 / 40	2 200 – 35 480 / / 0 – 17 740	2,0000 / 2,2180	квартал № 5.1
22.	:ЗУ4.73	5.7.1	Тренировочный спортивный комплекс со специализированными залами для художественной и спортивной гимнастики, акробатики (5.1.1, 5.1.2)	1 – 4 / 1 – 5	3 600 – 14 400 / 40	3 600 – 57 600 / / 0 – 28 800	3,5000 / 3,6004	квартал № 5.7
23.	:ЗУ4.22	5.7.4	Гостиница (4.7)	3 – 9 / 3 – 10	320 – 1 920 / 60	960 – 17 280 / 0 – 2 570	0,3100 / 0,3209	квартал № 5.7
24.	:ЗУ4.19	5.4.1	Торговый комплекс, спортивные залы, кинотеатр, автостоянка (4.2, 3.6.1, 2.7.1, 5.1.2)	1 – 7 / 1 – 8	20 000 – 24 650 / 60	20 000 – 105 000 / / 0 – 32 860	... / 4,1084	квартал № 5.4
25.	:ЗУ4.75	5.8.2	Поликлиника взрослая на 350 посещений в смену,	1 – 9 / 1 – 10	490 – 2 400 / 40	490 – 12 000 / 0 – 4 850	0,6000 / 0,6065	квартал № 5.8

1	2	3	4	5	6	7	8	9
			стоматологическая поликлиника на 150 посещений в смену (3.4.1)					
26.	:ЗУ4.24	5.8.3	Ростовская областная специальная библиотека для слепых (3.6.1)	1 – 5 / 1 – 6	120 – 770 / 60	120 – 3 850 / 0 – 1 050	0,1200 / 0,1316	квартал № 5.8
27.	:ЗУ4.74	5.8.5	Детский реабилитационный центр (3.2.2)	1 – 6 / 1 – 7	1 320 – 5 280 / 40	1 320 – 21 120 / 0 – 10 570	1,3200 / 1,3222	квартал № 5.8
28.	:ЗУ2.8	5.10.1	Областной консультационно-диагностический центр (3.4.1)	1 – 4 / 1 – 5	4 500 – 17 950 / 40	4 500 – 71 800 / 0 – 35 950	... / 4,4945	квартал № 5.10
29.	:ЗУ1.36	6.11.1	Административное здание фонда «Защитники Отечества» (3.2.2)	1 – 9 / 1 – 10	850 – 3 400 / 40	850 – 17 000 / 0 – 6 830	... / 0,8539	квартал 6.11
Всего					67 245 – 240 020 / ...	166 165 – 948 065 / 0 – 374 900	33,4300 / 54,6371	
Объекты транспортной инфраструктуры (проектируемые)								
30.	:ЗУ3.13	6.1.1	Автостоянка (2.7.1)	1 – 8 / 1 – 9	671 – 5 368 / ...	671 – 42 944 / 0 – 5 368	... / 0,6694	квартал № 6.1
31.	:ЗУ3.16	6.2.2	Автостоянка (2.7.1)	1 – 8 / 1 – 9	576 – 4608 / ...	576 – 36 864 / 0 – 4 608	... / 0,5782	квартал № 6.2
32.	:ЗУ4.45	6.3.2	Автостоянка (2.7.1)	1 – 8 / 1 – 9	454 – 3 632 / ...	454 – 29 056 / 0 – 3 632	... / 0,4548	квартал № 6.3
33.	:ЗУ4.44	6.3.3	Автостоянка (2.7.1)	1 – 8 / 1 – 9	712 – 5 696 / ...	712 – 45 568 / 0 – 5 696	... / 0,7138	квартал № 6.3
34.	:ЗУ4.46	6.4.3	Автостоянка (2.7.1)	1 – 8 / 1 – 9	503 – 4 024 / ...	503 – 32 192 / 0 – 4 024	... / 0,5037	квартал № 6.4
35.	:ЗУ4.47	6.7.1	Транспортно-пересадочный узел № 2 (7.2.2)	1 – 5 / 1 – 6	751 – 4 506 / ...	751 – 22 530 / 0 – 4 506	... / 2,7181	квартал № 6.7
36.	:ЗУ3.12	6.8.2	Автостоянка (2.7.1)	1 – 8 / 1 – 9	1 570 – 12 560 / ...	1 570 – 100 480 / 0 – 12 560	... / 1,5708	квартал № 6.8
37.	:ЗУ4.48	6.12.2	Автостоянка (2.7.1)	1 – 8 / 1 – 9	589 – 3 534 / ...	589 – 28 272 / 0 – 3 534	... / 0,4840	квартал № 6.12
Всего					5 826 – 43 928 / ...	5 826 – 337 906 / 0 – 43 928	... / 7,6928	
Объекты коммунальной инфраструктуры (проектируемые)								
38.	:ЗУ4.120	5.1.2	Трансформаторная подстанция (3.1.1)	1 – 4 / 1 – 5	20 – 40 / 60	–	... / 0,0064	квартал № 5.1
39.	:ЗУ4.32	5.5.4	Распределительный пункт для приема и распределения электрической энергии (3.1.1)	1 / 1	20 – 50 / 60	–	... / 0,0086	квартал № 5.5
40.	:ЗУ3.15	6.2.1	Очистные сооружения дождевой канализации (3.1.1)	1 – 4 / 1 – 5	1 549 – 9 298 / 60	1 549 – 37 190 / 0 – 12 398	... / 1,5489	квартал № 6.2
41.	:ЗУ4.33	6.3.1	Котельная (3.1.1)	1 – 4 / 1 – 5	549 – 3 297 / 60	549 – 13 188 / 0 – 4 396	... / 0,5500	квартал № 6.3
42.	:ЗУ4.34	6.3.4	Канализационная насосная станция (3.1.1)	1 – 4 / 1 – 5	177 – 1 067 / 60	177 – 4 268 / 0 – 1 422	... / 0,1778	квартал № 6.3
		6.3.5	Аккумулирующая емкость дождевой канализации (3.1.1)					
43.	:ЗУ4.36	6.4.1	Котельная (3.1.1)	1 – 4 / 1 – 5	481 – 2 886 / 60	481 – 11 544 / 0 – 3 848	... / 0,4813	квартал № 6.4
44.	:ЗУ4.35	6.4.2	Электрическая подстанция (3.1.1)	1 – 4 / 1 – 5	357 – 2 144 / 60	357 – 8 578 / 0 – 2 859	... / 0,3558	квартал № 6.4

1	2	3	4	5	6	7	8	9
45.	:ЗУ4.37	6.5.1	Очистные сооружения дождевой канализации (3.1.1)	1 – 4 / 1 – 5	1 645 – 7 400 / 60	1 645 – 29 600 / 0 – 13 162	... / 1,2385	квартал № 6.2
		6.5.2	Канализационная насосная станция (3.1.1)					
46.	:ЗУ4.38	6.5.3	Жилищно-эксплуатационные организации (3.1.2)	1 – 4 / 1 – 5	1 000 – 6 080 / 60	1 000 – 24 300 / 0 – 8 100	... / 1,0137	квартал № 6.5
47.	:ЗУ4.40	6.8.1	Электрическая подстанция (3.1.1)	1 – 4 / 1 – 5	251 – 1 507 / 60	251 – 6 029 / 0 – 2 009	... / 0,2513	квартал № 6.8
48.	:ЗУ4.41	6.8.3	Газораспределительный пункт (3.1.1)	1 – 4 / 1 – 5	18 – 108 / 60	18 – 432 / 0 – 144	... / 0,0180	квартал № 6.8
49.	:ЗУ4.42	6.12.1	Канализационная насосная станция (3.1.1)	1 – 4 / 1 – 5	145 – 860 / 60	145 – 3 440 / 0 – 1 166	... / 0,1480	квартал № 6.12
50.	:ЗУ4.39	6.6.1	Объекты коммунального назначения (3.1.1)	1 – 4 / 1 – 5	614 – 2 350 / 60	614 – 9 400 / 0 – 4 914	... / 0,3923	квартал № 6.6
Всего				–	6 828 – 37 087 / ...	6 786 – 147 969 / / 0 – 54 418	... / 6,1906	

* Параметры объектов уточнить на последующих стадиях проектирования.

** Фактическая площадь земельного участка уточняется проектом межевания.

*** Строительство объекта капитального строительства возможно после прекращения существования или изменения установленной постановлением Главного государственного санитарного врача Российской Федерации от 01.08.2016 № 106 санитарно-защитной зоны, препятствующей использованию земельных участков, расположенных в ее границах.

19. Каталог координат характерных точек границ элементов планировочной структуры «Район» приведен в таблице № 19.

Таблица № 19

№ точки	X	Y
1	2	3
Район		
1	425551,41	2212078,09
2	425522,96	2212053,04
3	425492,44	2212030,57
4	425460,08	2212010,84
5	425426,12	2211994,00
6	425390,82	2211980,19
7	425354,45	2211969,51
8	425317,29	2211962,04
9	425279,62	2211957,84
10	425241,73	2211956,94
11	425204,54	2211959,39
12	425167,70	2211965,06
13	425131,50	2211973,91
14	425096,20	2211985,87
15	425062,06	2212000,83
16	425029,36	2212018,71
17	424998,33	2212039,35
18	424877,70	2212127,29
19	424846,21	2212148,16
20	424813,02	2212166,19
21	424778,37	2212181,25
22	424742,53	2212193,21
23	424705,80	2212202,00
24	424668,43	2212207,54
25	424630,72	2212209,78
26	424592,95	2212208,73
27	424555,43	2212204,36
28	424518,44	2212196,73
29	424482,25	2212185,90
30	424447,14	2212171,94
31	424413,39	2212154,96
32	424381,27	2212135,10
33	424350,99	2212112,49
34	424322,81	2212087,32
35	424296,95	2212059,80
36	424273,59	2212030,11
37	424252,93	2211998,49

1	2	3
38	424235,11	2211965,18
39	424220,26	2211930,45
40	424218,17	2211553,20
41	424216,87	2211317,85
42	424209,30	2211139,41
43	424212,53	2211135,93
44	424209,97	2211061,00
45	424205,83	2211059,09
46	424202,90	2210968,94
47	424206,69	2210674,43
48	424206,81	2210665,02
49	424208,86	2210504,46
50	424320,34	2210503,17
51	424368,61	2210502,13
52	424436,81	2210499,37
53	424456,93	2210498,30
54	424584,58	2210493,55
55	424596,69	2210493,10
56	424612,00	2210492,53
57	424628,74	2210492,20
58	424645,87	2210492,52
59	424662,99	2210493,52
60	424679,82	2210495,16
61	424745,78	2210503,34
62	424798,74	2210509,90
63	424812,55	2210511,61
64	424822,48	2210512,62
65	424833,19	2210513,96
66	424843,86	2210515,52
67	424854,52	2210517,35
68	424865,10	2210519,40
69	424875,66	2210521,69
70	424886,15	2210524,23
71	424896,59	2210527,01
72	424906,96	2210530,01
73	424917,26	2210533,25
74	424927,48	2210536,72
75	424937,63	2210540,42
76	424947,68	2210544,35
77	424957,64	2210548,51
78	424967,50	2210552,89
79	424977,27	2210557,49
80	424986,93	2210562,32
81	424996,48	2210567,36

1	2	3
82	425005,85	2210572,58
83	425012,36	2210576,37
84	425024,90	2210584,09
85	425033,47	2210589,67
86	425042,37	2210595,76
87	425051,14	2210602,04
88	425059,77	2210608,52
89	425068,25	2210615,19
90	425147,85	2210682,94
91	425411,92	2211012,83
92	425473,75	2211084,52
93	425516,38	2211131,32
94	425560,66	2211228,12
95	425662,22	2211450,12
96	425798,96	2211606,05
97	426183,91	2212045,00
98	426317,60	2212185,87
99	426517,32	2212395,91
100	426939,17	2212839,91
101	426593,79	2213169,79
102	426174,40	2212728,87
103	426142,54	2212695,22
104	425965,96	2212509,50
1	425551,41	2212078,09
Площадь – 2 781 136 кв. метров		

20. Каталог координат характерных точек границ элементов планировочной структуры «Микрорайон» приведен в таблице № 20.

Таблица № 20

№ точки	X	Y
1	2	3
Микрорайон № 1		
1	425097,13	2210690,47
2	425055,03	2210730,67
3	425049,25	2210736,20
4	424986,36	2210796,27
5	424965,39	2210816,29
6	424961,89	2210819,63
7	424987,44	2210846,38
8	425042,67	2210904,21
9	425052,00	2210913,97
10	425104,15	2210968,56

1	2	3
11	425159,40	2211026,42
12	425211,54	2211081,02
13	425220,91	2211090,72
14	425276,20	2211148,61
15	425245,75	2211177,69
16	425195,02	2211226,17
17	425173,76	2211246,47
18	425118,30	2211299,45
19	425053,88	2211231,66
20	424974,32	2211147,94
21	424894,75	2211064,22
22	424830,34	2210996,44
23	424804,83	2210969,65
24	424776,64	2210940,02
25	424737,68	2210899,64
26	424666,87	2210826,23
27	424650,29	2210808,88
28	424525,50	2210678,48
29	424457,57	2210607,09
30	424437,52	2210608,08
31	424436,87	2210659,51
32	424436,76	2210667,96
33	424436,44	2210693,66
34	424434,94	2210812,65
35	424434,75	2210827,35
36	424433,33	2210941,57
37	424432,99	2210966,58
38	424452,88	2210967,34
39	424512,94	2210967,66
40	424541,87	2210997,94
41	424595,05	2211053,66
42	424658,72	2211120,38
43	424675,23	2211137,75
44	424743,09	2211209,12
45	424823,24	2211292,29
46	424902,94	2211375,91
47	424967,40	2211443,56
48	424927,67	2211481,54
49	424923,24	2211485,74
50	424914,82	2211493,11
51	424905,80	2211499,74
52	424898,41	2211504,24
53	424896,24	2211505,56
54	424886,21	2211510,54

1	2	3
55	424876,72	2211514,28
56	424875,80	2211514,64
57	424871,11	2211516,04
58	424865,07	2211517,83
59	424854,11	2211520,08
60	424842,99	2211521,38
61	424831,79	2211521,72
62	424828,68	2211521,68
63	424806,87	2211521,40
64	424716,51	2211520,25
65	424699,92	2211520,04
66	424459,55	2211516,97
67	424445,55	2211516,79
68	424425,56	2211516,53
69	424335,48	2211515,38
70	424320,49	2211515,16
71	424225,99	2211513,99
72	424226,78	2211457,88
73	424227,62	2211399,75
74	424229,08	2211270,88
75	424231,31	2211100,12
76	424232,62	2210994,03
77	424232,98	2210966,50
78	424233,29	2210939,29
79	424234,78	2210824,80
80	424235,02	2210806,40
81	424236,70	2210674,81
82	424236,81	2210665,41
83	424238,43	2210539,12
84	424320,92	2210538,17
85	424369,70	2210537,11
86	424438,45	2210534,33
87	424458,51	2210533,27
88	424585,88	2210528,53
89	424597,99	2210528,08
90	424613,00	2210527,53
91	424628,76	2210527,20
92	424644,53	2210527,51
93	424660,28	2210528,42
94	424675,97	2210529,95
95	424741,47	2210538,07
96	424765,47	2210541,12
97	424794,44	2210544,63
98	424808,63	2210546,39

1	2	3
99	424818,55	2210547,40
100	424828,47	2210548,64
101	424838,36	2210550,10
102	424848,24	2210551,78
103	424858,04	2210553,68
104	424867,83	2210555,81
105	424877,55	2210558,16
106	424887,22	2210560,73
107	424896,84	2210563,52
108	424906,38	2210566,52
109	424915,85	2210569,74
110	424925,24	2210573,16
111	424934,56	2210576,81
112	424943,80	2210580,66
113	424952,94	2210584,72
114	424961,99	2210588,98
115	424970,94	2210593,45
116	424979,78	2210598,12
117	424988,53	2210603,00
118	424994,38	2210606,40
119	425006,18	2210613,66
120	425011,38	2210617,05
121	425014,04	2210618,79
122	425022,30	2210624,43
123	425030,44	2210630,25
124	425038,43	2210636,27
125	425046,29	2210642,45
126	425054,01	2210648,81
127	425061,58	2210655,35
128	425069,01	2210662,05
129	425076,29	2210668,92
130	425083,40	2210675,95
131	425090,36	2210683,14
1	425097,13	2210690,47
Площадь – 639 014 кв. метров		
Микрорайон № 2		
1	424225,48	2211553,98
2	424900,69	2211562,60
3	424995,03	2211472,49
4	425015,75	2211494,18
5	425089,61	2211571,52
6	425099,29	2211581,65
7	425328,24	2211821,38
8	425333,95	2211827,36

1	2	3
9	425229,26	2211927,36
10	425216,02	2211928,56
11	425191,22	2211930,79
12	425153,60	2211937,36
13	425116,65	2211947,04
14	425080,65	2211959,75
15	425045,81	2211975,41
16	425012,40	2211993,91
17	424980,64	2212015,12
18	424953,82	2212034,67
19	424940,74	2212044,21
20	424861,74	2212101,80
21	424853,12	2212107,77
22	424850,18	2212109,78
23	424834,81	2212119,97
24	424807,66	2212135,32
25	424789,47	2212143,80
26	424779,40	2212148,50
27	424745,44	2212160,98
28	424710,50	2212170,37
29	424674,86	2212176,59
30	424638,80	2212179,59
31	424602,62	2212179,35
32	424582,75	2212177,35
33	424566,61	2212175,72
34	424532,09	2212169,18
35	424498,26	2212159,65
36	424465,41	2212147,20
37	424433,77	2212131,92
38	424416,99	2212121,93
39	424403,59	2212113,94
40	424375,10	2212093,37
41	424348,51	2212070,40
42	424324,03	2212045,20
43	424301,86	2212017,94
44	424282,16	2211988,84
45	424279,42	2211983,92
46	424265,06	2211958,15
47	424250,73	2211926,07
48	424239,26	2211892,86
49	424230,72	2211858,77
50	424225,21	2211824,07
51	424222,75	2211789,02
52	424224,15	2211670,19

1	2	3
53	424225,19	2211583,71
1	424225,48	2211553,98
Площадь – 521 185 кв. метров		
Микрорайон № 3		
1	426212,34	2212725,22
2	426309,52	2212632,40
3	426528,18	2212862,53
4	426556,45	2212835,67
5	426563,70	2212828,78
6	426527,62	2212790,77
7	426344,96	2212598,57
8	426500,68	2212449,82
9	426508,42	2212442,73
10	426516,37	2212434,83
11	426578,80	2212500,54
12	426688,32	2212615,81
13	426893,45	2212831,72
14	426638,09	2213075,62
15	426543,57	2213073,45
1	426212,34	2212725,22
Площадь – 212 276 кв. метров		
Микрорайон № 4*		
1	427127,72	2213540,84
2	427222,01	2213613,34
3	427243,60	2213627,97
4	427250,26	2213632,49
5	427266,07	2213645,14
6	427282,71	2213623,98
7	427293,05	2213560,67
8	427218,83	2213471,37
9	427215,97	2213446,22
10	427187,01	2213424,04
11	427161,86	2213299,89
12	427169,96	2213222,63
13	427090,55	2213164,83
14	427039,51	2213132,86
15	427040,18	2213131,82
16	427082,56	2213066,64
17	427094,33	2213060,04
18	427105,55	2213053,75
19	427091,97	2213039,57
20	426964,06	2212905,88
21	426958,65	2212899,98
22	426945,26	2212885,95

1	2	3
23	426689,89	2213129,86
24	426687,38	2213239,16
25	426699,91	2213255,18
26	426711,07	2213272,19
27	426720,78	2213290,07
28	426728,97	2213308,70
29	426735,58	2213327,93
30	426740,57	2213347,66
31	426743,90	2213367,73
32	426745,03	2213381,55
33	426745,17	2213383,27
34	426824,52	2213359,99
35	426874,81	2213347,81
36	426878,64	2213346,88
1	427127,72	2213540,84
Площадь – 200 476 кв. метров		

* Элемент планировочной структуры (Микрорайон № 4) реализуется после прекращения существования или изменения установленной постановлением Главного государственного санитарного врача Российской Федерации от 01.08.2016 № 106 санитарно-защитной зоны, препятствующей использованию земельных участков, расположенных в ее границах.

21. Каталог координат характерных точек границ элементов планировочной структуры «Квартал» приведен в таблице № 21.

Таблица № 21

№ точки	X	Y
1	2	3
Квартал № 1.1		
1	424791,34	2210674,10
2	424736,03	2210616,30
3	424740,53	2210612,00
4	424741,47	2210538,07
5	424675,97	2210529,95
6	424660,28	2210528,42
7	424644,53	2210527,51
8	424628,76	2210527,20
9	424613,00	2210527,53
10	424597,99	2210528,08
11	424596,87	2210615,81
12	424646,26	2210667,50
13	424644,31	2210669,36

1	2	3
14	424649,83	2210675,15
15	424651,78	2210673,28
16	424663,53	2210685,57
17	424650,08	2210698,43
18	424589,38	2210634,91
19	424584,59	2210629,88
20	424584,92	2210604,05
21	424587,62	2210604,08
22	424587,72	2210596,08
23	424585,02	2210596,04
24	424585,88	2210528,53
25	424458,51	2210533,27
26	424457,57	2210607,09
27	424525,50	2210678,48
28	424650,29	2210808,88
29	424705,36	2210756,26
1	424791,34	2210674,10
Площадь – 55 092 кв. метра		
Квартал № 1.2		
1	424666,87	2210826,23
2	424737,68	2210899,64
3	424776,64	2210940,02
4	424804,83	2210969,65
5	424858,48	2210918,40
6	424959,60	2210821,82
7	424961,89	2210819,63
8	424965,39	2210816,29
9	424959,86	2210810,51
10	424827,88	2210672,38
11	424720,99	2210774,52
1	424666,87	2210826,23
Площадь – 44 233 кв. метра		
Квартал № 1.3		
1	424886,92	2210942,38
2	424892,46	2210948,16
3	424890,50	2210950,03
4	424949,57	2211011,84
5	425026,59	2211092,46
6	425028,55	2211090,60
7	425034,08	2211096,38
8	425032,13	2211098,24
9	425109,15	2211178,86
10	425121,94	2211192,24
11	425123,89	2211190,37

1	2	3
12	425129,42	2211196,15
13	425127,46	2211198,02
14	425173,76	2211246,47
15	425118,30	2211299,45
16	425053,88	2211231,66
17	424974,32	2211147,94
18	424894,75	2211064,22
19	424830,34	2210996,44
20	424881,14	2210947,91
1	424886,92	2210942,38
Площадь – 31 887 кв. метров		
Квартал № 1.4		
1	424987,44	2210846,38
2	425042,67	2210904,21
3	425052,00	2210913,97
4	425104,15	2210968,56
5	425159,40	2211026,42
6	425211,54	2211081,02
7	425220,91	2211090,72
8	425276,20	2211148,61
9	425245,75	2211177,69
10	425195,02	2211226,17
11	425130,41	2211158,55
12	425170,98	2211119,77
13	425118,85	2211065,21
14	425073,26	2211108,73
15	425017,99	2211050,88
16	425063,56	2211007,34
17	425011,41	2210952,75
18	424970,82	2210991,53
19	424906,23	2210923,94
20	424956,91	2210875,50
1	424987,44	2210846,38
Площадь – 39 007 кв. метров		
Квартал № 1.5		
1	424793,79	2210594,75
2	424794,44	2210544,63
3	424808,63	2210546,39
4	424818,55	2210547,40
5	424828,47	2210548,64
6	424838,36	2210550,10
7	424848,24	2210551,78
8	424858,04	2210553,68
9	424867,83	2210555,81

1	2	3
10	424877,55	2210558,16
11	424887,22	2210560,73
12	424896,84	2210563,52
13	424906,38	2210566,52
14	424915,85	2210569,74
15	424925,24	2210573,16
16	424934,56	2210576,81
17	424943,80	2210580,66
18	424952,94	2210584,72
19	424961,99	2210588,98
20	424970,94	2210593,45
21	424979,78	2210598,12
22	424988,53	2210603,00
23	424994,38	2210606,40
24	425006,18	2210613,66
25	425011,38	2210617,05
26	425014,04	2210618,79
27	425022,30	2210624,43
28	425030,44	2210630,25
29	425038,43	2210636,27
30	425046,29	2210642,45
31	425054,01	2210648,81
32	425061,58	2210655,35
33	425069,01	2210662,05
34	425076,29	2210668,92
35	425083,40	2210675,95
36	425090,36	2210683,14
37	425097,13	2210690,47
38	425055,03	2210730,67
39	425049,25	2210736,20
40	425043,73	2210730,42
41	425049,51	2210724,89
42	424977,34	2210649,38
43	424994,99	2210632,62
44	424981,69	2210618,56
45	424943,53	2210655,09
46	424992,88	2210707,22
47	424961,79	2210736,92
48	424912,26	2210685,09
49	424895,35	2210701,03
50	424820,53	2210622,73
51	424815,00	2210616,95
1	424793,79	2210594,75
Площадь – 26 518 кв. метров		

1	2	3
Квартал № 1.6		
1	424438,45	2210534,33
2	424369,70	2210537,11
3	424437,52	2210608,08
1	424438,45	2210534,33
Площадь – 2 534 кв. метра		
Квартал № 1.7		
1	424436,87	2210659,51
2	424436,76	2210667,96
3	424292,81	2210666,12
4	424292,77	2210668,83
5	424284,78	2210668,72
6	424284,81	2210666,02
7	424236,81	2210665,41
8	424238,43	2210539,12
9	424320,92	2210538,17
1	424436,87	2210659,51
Площадь – 18 554 кв. метра		
Квартал № 1.8		
1	424356,51	2210692,63
2	424354,99	2210811,62
3	424434,94	2210812,65
4	424436,44	2210693,66
1	424356,51	2210692,63
Площадь – 9 514 кв. метров		
Квартал № 1.9		
1	424433,33	2210941,57
2	424341,35	2210940,53
3	424342,81	2210826,17
4	424434,75	2210827,35
1	424433,33	2210941,57
Площадь – 10 512 кв. метров		
Квартал № 1.10		
1	424331,19	2210676,01
2	424236,70	2210674,81
3	424235,02	2210806,40
4	424234,78	2210824,80
5	424233,29	2210939,29
6	424327,82	2210940,37
7	424328,52	2210885,10
8	424334,02	2210885,16
9	424334,15	2210874,67
10	424328,66	2210874,60
11	424329,28	2210826,00

1	2	3
12	424329,51	2210807,60
13	424330,12	2210759,61
14	424335,62	2210759,68
15	424335,72	2210751,67
16	424330,22	2210751,61
1	424331,19	2210676,01
Площадь – 25 093 кв. метра		
Квартал № 1.11		
1	424327,08	2210995,21
2	424326,49	2211041,83
3	424324,03	2211041,80
4	424323,90	2211052,30
5	424326,34	2211052,33
6	424325,73	2211101,26
7	424324,72	2211180,65
8	424322,27	2211180,62
9	424322,17	2211188,62
10	424324,62	2211188,66
11	424323,58	2211270,89
12	424322,79	2211333,08
13	424320,34	2211333,06
14	424320,21	2211343,55
15	424322,66	2211343,59
16	424321,94	2211400,51
17	424321,25	2211454,84
18	424318,78	2211454,82
19	424318,73	2211458,80
20	424318,68	2211462,81
21	424321,15	2211462,84
22	424320,49	2211515,16
23	424225,99	2211513,99
24	424226,78	2211457,88
25	424227,62	2211399,75
26	424229,08	2211270,88
27	424231,31	2211100,12
28	424232,62	2210994,03
1	424327,08	2210995,21
Площадь – 49 014 кв. метров		
Квартал № 1.12		
1	424432,62	2210996,55
2	424430,88	2211122,64
3	424340,51	2211121,51
4	424342,11	2210995,42
1	424432,62	2210996,55

1	2	3
Площадь – 11 405 кв. метров		
Квартал № 1.13		
1	424427,14	2211399,96
2	424428,65	2211265,23
3	424430,17	2211146,23
4	424350,20	2211145,21
5	424348,69	2211264,20
6	424338,67	2211264,10
7	424336,97	2211398,81
1	424427,14	2211399,96
Площадь – 21 655 кв. метров		
Квартал № 1.14		
1	424506,29	2211265,97
2	424592,17	2211183,96
3	424658,72	2211120,38
4	424595,05	2211053,66
5	424541,87	2210997,94
6	424466,91	2210996,99
7	424465,60	2211098,07
8	424465,44	2211110,58
9	424473,46	2211110,58
10	424473,27	2211118,59
11	424465,33	2211118,59
12	424463,44	2211265,44
1	424506,29	2211265,97
Площадь – 33 591 кв. метр		
Квартал № 1.15		
1	424608,73	2211201,29
2	424635,42	2211175,78
3	424675,23	2211137,75
4	424743,09	2211209,12
5	424823,24	2211292,29
6	424902,94	2211375,91
7	424967,40	2211443,56
8	424927,67	2211481,54
9	424923,24	2211485,74
10	424914,82	2211493,11
11	424905,80	2211499,74
12	424898,41	2211504,24
13	424839,23	2211442,51
14	424833,45	2211448,04
15	424827,93	2211442,26
16	424833,71	2211436,73
17	424756,57	2211356,01

1	2	3
18	424679,22	2211275,32
19	424673,44	2211280,85
20	424667,92	2211275,07
21	424673,70	2211269,54
1	424608,73	2211201,29
Площадь – 39 013 кв. метров		
Квартал № 1.16		
1	424668,77	2211427,14
2	424597,42	2211352,48
3	424591,90	2211346,70
4	424597,68	2211341,17
5	424603,20	2211346,95
6	424665,12	2211287,80
7	424736,47	2211362,48
1	424668,77	2211427,14
Площадь – 9 734 кв. метра		
Квартал № 1.17		
1	424716,51	2211520,25
2	424717,04	2211477,66
3	424682,77	2211441,79
4	424684,25	2211440,37
5	424690,03	2211434,84
6	424743,82	2211383,38
7	424807,23	2211449,65
8	424806,87	2211521,40
1	424716,51	2211520,25
Площадь – 11 127 кв. метров		
Квартал № 1.18		
1	424699,92	2211520,04
2	424700,36	2211484,23
3	424514,86	2211290,08
4	424462,64	2211289,42
5	424459,55	2211516,97
1	424699,92	2211520,04
Площадь – 36 660 кв. метров		
Квартал № 2.1		
1	425015,75	2211494,18
2	425089,61	2211571,52
3	425099,29	2211581,65
4	425328,24	2211821,38
5	425333,95	2211827,36
6	425229,26	2211927,36
7	425216,02	2211928,56
8	425191,22	2211930,79

1	2	3
9	425153,60	2211937,36
10	425116,65	2211947,04
11	425080,65	2211959,75
12	425045,81	2211975,41
13	425012,40	2211993,91
14	424980,64	2212015,12
15	424953,82	2212034,67
16	424940,74	2212044,21
17	424861,74	2212101,80
18	424853,12	2212107,77
19	424850,18	2212109,78
20	424834,81	2212119,97
21	424807,66	2212135,32
22	424789,47	2212143,80
23	424779,40	2212148,50
24	424745,44	2212160,98
25	424710,50	2212170,37
26	424674,86	2212176,59
27	424638,80	2212179,59
28	424602,62	2212179,35
29	424582,75	2212177,35
30	424566,61	2212175,72
31	424532,09	2212169,18
32	424498,26	2212159,65
33	424465,41	2212147,20
34	424433,77	2212131,92
35	424416,99	2212121,93
36	424403,59	2212113,94
37	424375,10	2212093,37
38	424348,51	2212070,40
39	424324,03	2212045,20
40	424301,86	2212017,94
41	424282,16	2211988,84
42	424279,42	2211983,92
43	424265,06	2211958,15
44	424250,73	2211926,07
45	424239,26	2211892,86
46	424230,72	2211858,77
47	424225,21	2211824,07
48	424222,75	2211789,02
49	424224,15	2211670,19
50	424225,19	2211583,71
51	424331,01	2211585,05
52	424341,06	2211585,18

1	2	3
53	424576,12	2211588,16
54	424668,26	2211589,46
55	424786,44	2211713,19
56	424912,77	2211592,47
1	425015,75	2211494,18
Площадь – 481 880 кв. метров		
Квартал № 4.1		
1	427091,97	2213039,57
2	426964,06	2212905,88
3	426956,45	2212913,34
4	426951,45	2212907,66
5	426709,86	2213137,77
6	426708,23	2213208,73
7	426836,87	2213314,62
8	426836,58	2213283,47
1	427091,97	2213039,57
Площадь – 73 681 кв. метр		
Квартал № 4.2		
1	427036,29	2213129,27
2	426931,77	2213239,70
3	426927,33	2213235,45
4	426869,90	2213296,01
5	427174,06	2213530,22
6	427218,83	2213471,37
7	427215,97	2213446,22
8	427187,01	2213424,04
9	427161,86	2213299,89
10	427169,96	2213222,63
11	427090,55	2213164,83
12	427039,51	2213132,86
1	427036,29	2213129,27
Площадь – 68 171 кв. метр		
Квартал № 5.1		
1	424610,29	2210854,00
2	424542,91	2210918,35
3	424537,12	2210923,89
4	424517,41	2210942,71
5	424453,65	2210942,07
6	424456,47	2210692,96
1	424610,29	2210854,00
Площадь – 22 244 кв. метра		
Квартал № 5.2		
1	424530,88	2210957,50
2	424624,19	2210868,41

1	2	3
3	424733,14	2210981,35
4	424997,49	2211259,56
5	425074,83	2211340,95
6	425006,50	2211406,22
7	424981,88	2211429,75
1	424530,88	2210957,50
Площадь – 84 385 кв. метров		
Квартал № 5.3		
1	425440,39	2211725,69
2	425348,45	2211813,60
3	425310,61	2211773,89
4	425252,11	2211712,70
5	425152,59	2211608,51
6	425009,49	2211458,67
7	425102,38	2211369,96
8	425245,08	2211520,14
9	425344,42	2211624,68
10	425402,64	2211685,96
1	425440,39	2211725,69
Площадь – 62 724 кв. метра		
Квартал № 5.4		
1	424997,45	2210813,41
2	425070,09	2210743,95
3	425361,79	2211066,89
4	425297,85	2211127,94
5	425267,78	2211096,45
6	425039,16	2210857,08
1	424997,45	2210813,41
Площадь – 41 084 кв. метра		
Квартал № 5.5		
1	425408,72	2211118,87
2	425499,32	2211219,18
3	425548,27	2211273,38
4	425633,14	2211458,67
5	425667,45	2211497,79
6	425672,72	2211503,80
7	425665,13	2211511,05
8	425607,73	2211565,88
9	425483,78	2211684,26
10	425166,43	2211350,26
11	425298,44	2211224,19
1	425408,72	2211118,87
Площадь – 142 075 кв. метров		
Квартал № 5.6*		

1	2	3
1	425533,04	2211692,53
2	425607,03	2211621,87
3	425637,57	2211592,69
4	425699,11	2211533,90
5	425771,39	2211616,34
6	425877,17	2211736,94
7	426105,84	2211997,67
8	426163,60	2212063,53
9	426278,78	2212184,91
10	426133,10	2212324,06
11	425957,08	2212138,82
12	425946,84	2212128,04
13	425730,34	2211900,17
14	425720,01	2211889,30
15	425608,79	2211772,26
1	425533,04	2211692,53
Площадь – 185 468 кв. метров		
Квартал № 5.7		
1	426306,35	2212213,91
2	426429,31	2212343,18
3	426468,14	2212384,10
4	426390,98	2212457,81
5	426363,83	2212483,74
6	426322,41	2212523,30
7	426283,76	2212482,62
8	426160,66	2212353,07
1	426306,35	2212213,91
Площадь – 47 323 кв. метра		
Квартал № 5.8		
1	426145,28	2212467,54
2	426149,27	2212463,75
3	426176,06	2212492,12
4	426207,26	2212525,19
5	426260,90	2212582,04
6	426220,50	2212620,71
7	426164,18	2212674,44
8	426110,53	2212618,03
9	426002,36	2212504,24
10	426056,63	2212452,40
11	426095,54	2212415,24
1	426145,28	2212467,54
Площадь – 31 115 кв. метров		
Квартал № 5.9*		
1	425371,76	2211846,57

1	2	3
2	425467,95	2211754,69
3	425703,69	2212002,80
4	425721,26	2212021,30
5	425821,14	2212126,40
6	425835,03	2212141,02
7	426067,95	2212386,28
8	425974,78	2212475,28
9	425739,62	2212230,77
10	425608,55	2212094,25
11	425572,63	2212056,88
12	425542,64	2212030,40
13	425510,49	2212006,58
14	425476,41	2211985,62
15	425440,66	2211967,65
16	425403,51	2211952,83
17	425365,21	2211941,25
18	425326,05	2211933,00
19	425286,34	2211928,15
1	425371,76	2211846,57
Площадь – 125 907 кв. метров		
Квартал № 5.10		
1	424628,92	2212239,31
2	424619,95	2212319,59
3	424609,22	2212415,67
4	424599,12	2212505,98
5	424433,39	2212503,86
6	424437,26	2212200,44
7	424473,95	2212214,83
8	424511,74	2212225,99
9	424550,36	2212233,82
10	424563,15	2212235,27
11	424589,52	2212238,27
1	424628,92	2212239,31
Площадь – 49 945 кв. метров		
Квартал № 6.1		
1	424938,22	2210408,26
2	424939,30	2210433,19
3	424942,17	2210499,29
4	424985,94	2210516,59
5	425027,80	2210538,10
6	425067,35	2210563,61
7	425104,22	2210592,86
8	424969,48	2210442,10
9	424965,90	2210405,74

1	2	3
10	424941,63	2210408,13
1	424938,22	2210408,26
Площадь – 6 694 кв. метра		
Квартал № 6.2		
1	424841,17	2210478,82
2	424841,88	2210454,84
3	424863,28	2210443,80
4	424883,16	2210441,78
5	424886,82	2210439,81
6	424896,12	2210439,32
7	424895,31	2210399,14
8	424864,55	2210401,57
9	424853,76	2210402,47
10	424854,94	2210421,65
11	424843,68	2210422,49
12	424835,03	2210423,17
13	424834,89	2210415,38
14	424819,15	2210413,06
15	424819,15	2210413,07
16	424809,99	2210412,88
17	424800,27	2210411,94
18	424798,79	2210384,57
19	424767,59	2210385,56
20	424757,57	2210384,53
21	424757,68	2210385,02
22	424743,84	2210385,07
23	424744,80	2210400,11
24	424734,37	2210400,64
25	424733,71	2210385,81
26	424723,65	2210386,54
27	424704,86	2210389,92
28	424693,77	2210390,90
29	424693,23	2210390,06
30	424683,53	2210390,27
31	424683,46	2210389,65
32	424663,08	2210391,25
33	424662,99	2210389,51
34	424644,26	2210390,68
35	424644,07	2210393,66
36	424623,99	2210395,50
37	424624,57	2210405,63
38	424613,35	2210406,88
39	424601,34	2210409,97
40	424598,16	2210410,17

1	2	3
41	424592,46	2210410,37
42	424586,89	2210410,87
43	424586,93	2210411,94
44	424575,49	2210412,57
45	424575,75	2210415,12
46	424575,79	2210416,51
47	424563,05	2210417,06
48	424562,76	2210419,90
49	424563,14	2210425,29
50	424562,20	2210425,37
51	424561,97	2210427,60
52	424553,78	2210427,97
53	424501,58	2210414,58
54	424491,47	2210415,10
55	424491,15	2210408,94
56	424470,53	2210410,81
57	424473,87	2210434,42
58	424463,78	2210435,45
59	424462,34	2210425,47
60	424448,97	2210426,18
61	424447,50	2210409,59
62	424430,67	2210410,35
63	424428,48	2210410,66
64	424428,06	2210410,47
65	424403,34	2210412,48
66	424403,39	2210413,98
67	424383,32	2210416,11
68	424383,29	2210415,64
69	424372,09	2210416,02
70	424372,22	2210417,67
71	424360,99	2210418,20
72	424350,57	2210418,69
73	424339,76	2210420,16
74	424330,84	2210420,94
75	424311,82	2210422,65
76	424311,99	2210424,12
77	424309,12	2210424,49
78	424315,01	2210437,18
79	424351,94	2210467,78
80	424367,22	2210467,24
81	424562,91	2210459,41
82	424647,28	2210456,11
1	424841,17	2210478,82
Площадь – 31 591 кв. метр		

1	2	3
Квартал № 6.3		
1	424402,94	2212183,46
2	424407,55	2212186,34
3	424412,37	2212188,86
4	424417,37	2212191,02
5	424416,65	2212247,08
6	424416,52	2212257,27
7	424413,38	2212503,61
8	424413,44	2212505,36
9	424413,64	2212507,09
10	424414,00	2212508,80
11	424414,50	2212510,46
12	424415,15	2212512,09
13	424415,93	2212513,65
14	424416,85	2212515,12
15	424417,90	2212516,53
16	424419,06	2212517,83
17	424420,34	2212519,02
18	424421,71	2212520,10
19	424423,17	2212521,05
20	424424,71	2212521,88
21	424426,31	2212522,57
22	424427,97	2212523,12
23	424429,66	2212523,51
24	424431,39	2212523,77
25	424433,13	2212523,86
26	424598,87	2212525,98
27	424600,60	2212525,93
28	424602,32	2212525,72
29	424604,02	2212525,38
30	424605,67	2212524,88
31	424607,29	2212524,24
32	424608,84	2212523,46
33	424610,32	2212522,56
34	424611,71	2212521,53
35	424613,01	2212520,39
36	424614,20	2212519,13
37	424615,28	2212517,78
38	424616,24	2212516,34
39	424617,07	2212514,82
40	424617,77	2212513,23
41	424618,33	2212511,59
42	424618,74	2212509,91
43	424619,01	2212508,20

1	2	3
44	424632,50	2212387,38
45	424647,91	2212249,44
46	424653,51	2212247,70
47	424643,48	2212357,51
48	424642,39	2212388,58
49	424637,86	2212409,40
50	424634,27	2212513,36
51	424629,56	2212523,36
52	424619,64	2212530,99
53	424598,76	2212531,09
54	424399,06	2212532,05
55	424389,99	2212388,99
56	424390,45	2212308,85
57	424354,23	2212300,45
58	424323,32	2212254,99
59	424283,40	2212196,26
60	424238,01	2212129,51
61	424236,88	2212112,23
62	424238,45	2212097,47
63	424243,42	2212078,84
64	424273,69	2212078,66
65	424291,59	2212097,77
66	424310,23	2212116,13
67	424329,59	2212133,78
68	424352,77	2212152,16
69	424377,27	2212168,75
1	424402,94	2212183,46
Площадь – 29 817 кв. метров		
Квартал № 6.4		
1	425388,78	2212054,90
2	425519,56	2212109,52
3	425470,59	2212059,71
4	425460,73	2212050,45
5	425450,18	2212041,97
6	425439,01	2212034,33
7	425427,29	2212027,57
8	425407,14	2212019,69
9	425386,65	2212012,68
10	425365,90	2212006,57
11	425339,63	2212000,27
12	425301,07	2211993,84
13	425270,89	2211990,44
14	425240,57	2211989,14
15	425210,22	2211989,68

1	2	3
16	425202,56	2211990,11
17	425156,88	2211995,10
18	425111,86	2212004,24
19	425209,99	2212031,03
20	425294,05	2212054,07
21	425300,75	2212054,13
22	425365,79	2212054,70
1	425388,78	2212054,90
Площадь – 15 572 кв. метра		
Квартал № 6.5		
1	426119,90	2212804,12
2	426124,98	2212807,01
3	426242,81	2212962,21
4	426279,68	2212974,94
5	426498,46	2213189,11
6	426498,72	2213178,04
7	426499,07	2213162,78
8	426500,17	2213114,88
9	426324,78	2212930,50
10	426164,35	2212761,85
11	426126,78	2212797,58
12	426125,19	2212799,09
1	426119,90	2212804,12
Площадь – 32 808 кв. метров		
Квартал № 6.6		
1	426704,59	2213390,89
2	426703,63	2213373,96
3	426702,77	2213368,02
4	426701,21	2213357,17
5	426697,35	2213340,65
6	426692,09	2213324,51
7	426685,46	2213308,89
8	426677,51	2213293,90
9	426668,30	2213279,65
10	426657,88	2213266,25
11	426591,72	2213264,62
12	426575,19	2213264,22
1	426704,59	2213390,89
Площадь – 6 124 кв. метра		
Квартал № 6.7		
1	427104,60	2212725,64
2	427102,39	2212727,48
3	427089,45	2212743,79
4	427075,80	2212759,53

1	2	3
5	427061,49	2212774,65
6	427050,38	2212785,52
7	426985,07	2212847,89
8	427215,02	2213088,65
9	427225,16	2213069,19
10	427196,58	2213047,37
11	427196,59	2213047,36
12	427180,28	2213015,38
13	427134,03	2212866,75
14	427134,02	2212866,75
15	427141,95	2212831,74
16	427143,69	2212815,83
17	427143,36	2212807,84
18	427141,79	2212799,96
19	427117,66	2212738,92
20	427114,82	2212732,62
21	427106,57	2212723,97
1	427104,60	2212725,64
Площадь – 27 182 кв. метра		
Квартал № 6.8		
1	426994,85	2212735,18
2	427007,41	2212723,15
3	427002,01	2212714,90
4	426963,56	2212656,11
5	426935,86	2212617,03
6	426915,28	2212592,85
7	426876,39	2212547,16
8	426876,28	2212547,05
9	426910,00	2212508,82
10	426897,87	2212494,85
11	426885,80	2212480,97
12	426850,90	2212440,79
13	426880,69	2212416,73
14	426875,72	2212405,71
15	426865,18	2212391,18
16	426867,17	2212389,46
17	426855,66	2212383,66
18	426853,96	2212418,41
19	426854,95	2212421,94
20	426851,13	2212421,63
21	426790,00	2212433,46
22	426776,71	2212435,99
23	426713,05	2212435,62
24	426712,98	2212438,54

1	2	3
25	426845,60	2212578,12
26	426886,70	2212621,37
27	426988,01	2212727,74
1	426994,85	2212735,18
Площадь – 23 048 кв. метров		
Квартал № 6.9		
1	426507,99	2212346,04
2	426584,90	2212272,60
3	426579,24	2212265,85
4	426553,79	2212246,80
5	426550,45	2212244,86
6	426538,32	2212234,31
7	426517,66	2212208,66
8	426480,33	2212162,33
9	426473,46	2212164,76
10	426441,63	2212128,22
11	426439,99	2212129,64
12	426439,98	2212129,65
13	426427,70	2212139,94
14	426439,33	2212153,80
15	426395,02	2212190,94
16	426387,65	2212197,11
17	426359,34	2212163,29
18	426346,60	2212176,29
19	426404,69	2212237,40
20	426442,63	2212277,30
1	426507,99	2212346,04
Площадь – 20 387 кв. метров		
Квартал № 6.10*		
1	426397,99	2212079,51
2	426439,66	2212046,37
3	426424,77	2212028,31
4	426435,82	2212019,20
5	426438,87	2212022,68
6	426444,07	2212017,74
7	426440,18	2212013,34
8	426344,85	2211905,37
9	426338,43	2211910,90
10	426339,25	2211911,84
11	426282,62	2211961,03
12	426281,59	2211959,84
13	426267,83	2211971,69
14	426204,23	2212026,46
15	426318,56	2212146,93

1	2	3
16	426332,65	2212133,46
1	426397,99	2212079,51
Площадь – 29 845 кв. метров		
Квартал № 6.11		
1	425685,55	2211435,02
2	425750,83	2211380,02
3	425721,56	2211347,90
4	425698,05	2211322,08
5	425735,69	2211291,16
6	425643,90	2211185,33
7	425642,60	2211183,83
8	425636,99	2211177,36
9	425633,44	2211180,42
10	425624,35	2211188,25
11	425613,74	2211197,39
12	425539,59	2211115,98
13	425558,21	2211156,66
14	425562,64	2211166,33
15	425585,67	2211216,69
16	425642,91	2211341,70
17	425666,73	2211393,77
1	425685,55	2211435,02
Площадь – 20 723 кв. метра		
Квартал № 6.12		
1	426107,86	2212702,30
2	426027,30	2212617,56
3	426002,35	2212591,32
4	425932,51	2212517,86
5	425931,90	2212530,05
6	425943,05	2212578,26
7	425945,26	2212580,74
8	425958,47	2212595,53
9	425943,54	2212608,61
10	425939,12	2212612,50
11	425936,11	2212615,14
12	425956,40	2212639,26
13	425980,60	2212662,13
14	426032,87	2212711,84
15	426041,50	2212710,73
16	426046,14	2212710,14
1	426107,86	2212702,30
Площадь – 11 801 кв. метр		
Квартал № 7.1		
1	426980,22	2212748,83

1	2	3
2	426692,78	2212446,32
3	426695,42	2212340,21
4	426655,52	2212337,64
5	426648,17	2212337,51
6	426640,85	2212338,04
7	426633,60	2212339,26
8	426626,50	2212341,12
9	426619,60	2212343,64
10	426612,94	2212346,77
11	426606,62	2212350,50
12	426600,66	2212354,80
13	426595,12	2212359,62
14	426556,15	2212396,85
15	426933,22	2212793,73
1	426980,22	2212748,83
Площадь – 40 955 кв. метров		

* Элементы планировочной структуры (квартал № 5.6, 5.9, № 6.10) реализуются после прекращения существования или изменения установленной постановлением Главного государственного санитарного врача Российской Федерации от 01.08.2016 № 106 санитарно-защитной зоны, препятствующей использованию земельных участков, расположенных в ее границах.

22. Каталог координат характерных точек границ элементов планировочной структуры «Территория общего пользования» приведен в таблице № 22.

Таблица № 22

№ точки	X	Y
1	2	3
ТОП № 1		
1	424456,47	2210692,96
2	424457,20	2210635,81
3	424639,21	2210826,37
4	424610,29	2210854,00
1	424456,47	2210692,96
Площадь – 9 724 кв. метра		
ТОП № 2		
1	424624,19	2210868,41
2	424653,02	2210840,83
3	424761,50	2210954,40
4	424733,14	2210981,35
1	424624,19	2210868,41

1	2	3
Площадь – 6 203 кв. метра		
ТОП № 3		
1	424997,49	2211259,56
2	425074,83	2211340,95
3	425103,71	2211313,38
4	424761,50	2210954,40
5	424733,14	2210981,35
1	424997,49	2211259,56
Площадь – 19 605 кв. метров		
ТОП № 4		
1	425440,39	2211725,69
2	425469,34	2211698,08
3	425131,30	2211342,32
4	425102,38	2211369,96
5	425245,08	2211520,14
6	425344,42	2211624,68
7	425402,64	2211685,96
1	425440,39	2211725,69
Площадь – 19 631 кв. метр		
ТОП № 5*		
1	426067,95	2212386,28
2	426096,94	2212358,60
3	425496,88	2211727,06
4	425467,95	2211754,69
5	425703,69	2212002,80
6	425721,26	2212021,30
7	425821,14	2212126,40
8	425835,03	2212141,02
1	426067,95	2212386,28
Площадь – 34 863 кв. метра		
ТОП № 6*		
1	425511,34	2211713,25
2	425533,04	2211692,53
3	425608,79	2211772,26
4	425720,01	2211889,30
5	425730,34	2211900,17
6	425946,84	2212128,04
7	425957,08	2212138,82
8	426133,10	2212324,06
9	426111,41	2212344,78
1	425511,34	2211713,25
Площадь – 26 133 кв. метра		
ТОП № 7		
1	426288,52	2212610,97

1	2	3
2	426313,80	2212586,83
3	426124,49	2212387,60
4	426095,54	2212415,24
5	426145,28	2212467,54
6	426149,27	2212463,75
7	426176,06	2212492,12
8	426207,26	2212525,19
9	426260,90	2212582,04
1	426288,52	2212610,97
Площадь – 9 942 кв. метра		
ТОП № 8		
1	426138,96	2212373,79
2	426160,66	2212353,07
3	426283,76	2212482,62
4	426322,41	2212523,30
5	426300,73	2212544,04
6	426188,77	2212426,21
1	426138,96	2212373,79
Площадь – 7 046 кв. метров		
ТОП № 9		
1	426300,73	2212544,04
2	426322,41	2212523,30
3	426363,83	2212483,74
4	426390,98	2212457,81
5	426468,14	2212384,10
6	426495,71	2212413,09
7	426328,27	2212573,03
1	426300,73	2212544,04
Площадь – 9 263 кв. метра		
ТОП № 10		
1	426260,90	2212582,04
2	426288,52	2212610,97
3	426191,67	2212703,48
4	426164,18	2212674,44
5	426220,50	2212620,71
1	426260,90	2212582,04
Площадь – 5 349 кв. метров		
ТОП № 11		
1	426507,99	2212346,04
2	426584,90	2212272,60
3	426596,57	2212286,53
4	426612,18	2212272,97
5	426613,37	2212274,03
6	426627,80	2212286,93

1	2	3
7	426599,46	2212313,99
8	426535,49	2212375,10
1	426507,99	2212346,04
Площадь – 4 679 кв. метров		
ТОП № 12		
1	425166,43	2211350,26
2	425145,70	2211328,43
3	425388,60	2211096,59
4	425408,72	2211118,87
5	425298,44	2211224,19
1	425166,43	2211350,26
Площадь – 10 081 кв. метр		
ТОП № 13		
1	426013,37	2212728,77
2	426086,49	2212808,37
3	426104,57	2212795,43
4	426150,67	2212747,45
5	426120,92	2212716,04
1	426013,37	2212728,77
Площадь – 6 796 кв. метров		
ТОП № 14		
1	424912,77	2211592,47
2	425015,75	2211494,18
3	424995,03	2211472,49
4	424900,69	2211562,60
5	424225,48	2211553,98
6	424225,19	2211583,71
7	424331,01	2211585,05
8	424341,06	2211585,18
9	424576,12	2211588,16
10	424668,26	2211589,46
1	424912,77	2211592,47
Площадь – 24 356 кв. метров		
ТОП № 15		
1	424912,77	2211592,47
2	424786,44	2211713,19
3	424668,26	2211589,46
1	424912,77	2211592,47
Площадь – 14 949 кв. метров		
ТОП № 16		
1	424665,12	2211287,80
2	424594,99	2211214,41
3	424527,31	2211279,09
4	424591,90	2211346,70

1	2	3
5	424597,68	2211341,17
6	424603,20	2211346,95
1	424665,12	2211287,80
Площадь – 9 439 кв. метров		
ТОП № 17		
1	424425,56	2211516,53
2	424427,14	2211399,96
3	424336,97	2211398,81
4	424335,48	2211515,38
1	424425,56	2211516,53
Площадь – 10 508 кв. метров		
ТОП № 18		
1	426337,72	2212605,47
2	426556,45	2212835,67
3	426528,18	2212862,53
4	426309,52	2212632,40
1	426337,72	2212605,47
Площадь – 12 381 кв. метр		
ТОП № 19*		
1	426945,26	2212885,95
2	426958,65	2212899,98
3	426950,92	2212907,08
4	426709,86	2213137,77
5	426708,23	2213208,73
6	426836,87	2213314,62
7	426878,64	2213346,88
8	426745,56	2213388,00
9	426745,17	2213383,27
10	426745,03	2213381,55
11	426743,90	2213367,73
12	426740,57	2213347,66
13	426735,58	2213327,93
14	426728,97	2213308,70
15	426720,78	2213290,07
16	426711,07	2213272,19
17	426699,91	2213255,18
18	426687,38	2213239,16
19	426689,89	2213129,86
1	426945,26	2212885,95
Площадь – 22 145 кв. метров		
ТОП № 20*		
1	427082,56	2213066,64
2	427040,18	2213131,82
3	427036,29	2213129,27

1	2	3
4	426986,38	2213182,01
5	426931,75	2213239,68
6	426927,30	2213235,43
7	426869,91	2213296,01
8	427026,72	2213415,57
9	427174,06	2213530,22
10	427218,83	2213471,37
11	427293,05	2213560,67
12	427282,71	2213623,98
13	427259,28	2213604,22
14	427252,21	2213615,25
15	426857,37	2213311,67
16	426856,87	2213286,01
1	427082,56	2213066,64
Площадь – 22 290 кв. метров		

* Элементы планировочной структуры (ТОП № 5, 6, 19, 20) реализуются после прекращения существования или изменения установленной постановлением Главного государственного санитарного врача Российской Федерации от 01.08.2016 № 106 санитарно-защитной зоны, препятствующей использованию земельных участков, расположенных в ее границах.

23. Каталог координат характерных точек границ элементов планировочной структуры «Улично-дорожная сеть» приведен в таблице № 23.

Таблица № 23

№ точки	X	Y
1	2	3
Улично-дорожная сеть		
1	426712,22	2213398,37
2	426704,59	2213390,89
3	426703,63	2213373,96
4	426702,77	2213368,02
5	426701,21	2213357,17
6	426697,35	2213340,65
7	426692,09	2213324,51
8	426685,46	2213308,89
9	426677,51	2213293,90
10	426668,30	2213279,65
11	426657,88	2213266,25
12	426591,72	2213264,62
13	426575,19	2213264,22
14	426498,46	2213189,11

1	2	3
15	426498,72	2213178,04
16	426499,07	2213162,78
17	426500,17	2213114,88
18	426324,78	2212930,50
19	426164,35	2212761,85
20	426126,78	2212797,58
21	426125,19	2212799,09
22	426119,90	2212804,12
23	426104,57	2212795,43
24	426150,67	2212747,45
25	426120,92	2212716,04
26	426013,37	2212728,77
27	425930,06	2212638,10
28	425941,81	2212628,35
29	425932,90	2212617,92
30	425933,90	2212617,07
31	425936,11	2212615,14
32	425956,40	2212639,26
33	425980,60	2212662,13
34	426032,87	2212711,84
35	426041,50	2212710,73
36	426046,14	2212710,14
37	426107,86	2212702,30
38	426027,30	2212617,56
39	426002,35	2212591,32
40	425932,51	2212517,86
41	425519,56	2212109,52
42	425470,59	2212059,71
43	425460,73	2212050,45
44	425450,18	2212041,97
45	425439,01	2212034,33
46	425427,29	2212027,57
47	425407,14	2212019,69
48	425386,65	2212012,68
49	425365,90	2212006,57
50	425339,63	2212000,27
51	425301,07	2211993,84
52	425270,89	2211990,44
53	425240,57	2211989,14
54	425210,22	2211989,68
55	425202,56	2211990,11
56	425156,88	2211995,10
57	425111,86	2212004,24
58	425079,33	2212017,42

1	2	3
59	424867,81	2212171,63
60	424831,90	2212190,39
61	424789,17	2212209,31
62	424744,27	2212224,25
63	424702,73	2212232,45
64	424653,51	2212247,70
65	424647,91	2212249,44
66	424632,50	2212387,38
67	424619,01	2212508,20
68	424618,74	2212509,91
69	424618,33	2212511,59
70	424617,77	2212513,23
71	424617,07	2212514,82
72	424616,24	2212516,34
73	424615,28	2212517,78
74	424614,20	2212519,13
75	424613,01	2212520,39
76	424611,71	2212521,53
77	424610,32	2212522,56
78	424608,84	2212523,46
79	424607,29	2212524,24
80	424605,67	2212524,88
81	424604,02	2212525,38
82	424602,32	2212525,72
83	424600,60	2212525,93
84	424598,87	2212525,98
85	424433,13	2212523,86
86	424431,39	2212523,77
87	424429,66	2212523,51
88	424427,97	2212523,12
89	424426,31	2212522,57
90	424424,71	2212521,88
91	424423,17	2212521,05
92	424421,71	2212520,10
93	424420,34	2212519,02
94	424419,06	2212517,83
95	424417,90	2212516,53
96	424416,85	2212515,12
97	424415,93	2212513,65
98	424415,15	2212512,09
99	424414,50	2212510,46
100	424414,00	2212508,80
101	424413,64	2212507,09
102	424413,44	2212505,36

1	2	3
103	424413,38	2212503,61
104	424416,52	2212257,27
105	424416,65	2212247,08
106	424417,37	2212191,02
107	424412,37	2212188,86
108	424407,55	2212186,34
109	424402,94	2212183,46
110	424377,27	2212168,75
111	424352,77	2212152,16
112	424329,59	2212133,78
113	424310,23	2212116,13
114	424291,59	2212097,77
115	424273,69	2212078,66
116	424243,42	2212078,84
117	424238,45	2212097,47
118	424236,88	2212112,23
119	424238,01	2212129,51
120	424228,90	2212112,72
121	424221,20	2212100,39
122	424216,87	2211317,85
123	424209,30	2211139,41
124	424212,53	2211135,93
125	424209,97	2211061,00
126	424205,83	2211059,09
127	424195,09	2210763,67
128	424197,46	2210720,55
129	424195,83	2210672,93
130	424196,07	2210673,49
131	424194,09	2210658,76
132	424192,70	2210510,56
133	424193,79	2210504,75
134	424192,10	2210478,52
135	424203,88	2210457,52
136	424219,84	2210457,16
137	424294,88	2210393,82
138	424309,12	2210424,49
139	424315,01	2210437,18
140	424351,94	2210467,78
141	424367,22	2210467,24
142	424562,91	2210459,41
143	424647,28	2210456,11
144	424841,17	2210478,82
145	424882,91	2210483,11
146	424895,82	2210486,10

1	2	3
147	424908,47	2210485,42
148	424908,42	2210483,18
149	424913,74	2210482,49
150	424918,19	2210478,56
151	424922,39	2210474,68
152	424920,82	2210468,78
153	424919,49	2210438,12
154	424896,12	2210439,32
155	424895,31	2210399,14
156	424902,79	2210399,95
157	424904,07	2210409,52
158	424938,22	2210408,26
159	424939,30	2210433,19
160	424942,17	2210499,29
161	424985,94	2210516,59
162	425027,80	2210538,10
163	425067,35	2210563,61
164	425104,22	2210592,86
165	425161,47	2210656,92
166	425177,66	2210675,03
167	425176,06	2210676,24
168	425188,43	2210691,72
169	425190,27	2210690,58
170	425389,11	2210917,97
171	425376,35	2210929,50
172	425494,33	2211066,27
173	425539,59	2211115,98
174	425558,21	2211156,66
175	425562,64	2211166,33
176	425585,67	2211216,69
177	425642,91	2211341,70
178	425666,73	2211393,77
179	425685,55	2211435,02
180	425812,71	2211580,03
181	425969,29	2211758,63
182	426204,23	2212026,46
183	426318,56	2212146,93
184	426332,65	2212133,46
185	426397,99	2212079,51
186	426418,02	2212103,42
187	426423,29	2212109,71
188	426423,28	2212109,72
189	426359,34	2212163,29
190	426346,60	2212176,29

1	2	3
191	426404,69	2212237,40
192	426442,63	2212277,30
193	426507,99	2212346,04
194	426535,49	2212375,10
195	426599,46	2212313,99
196	426627,80	2212286,93
197	426662,62	2212318,06
198	426756,81	2212324,13
199	426756,57	2212333,56
200	426755,21	2212333,63
201	426754,67	2212344,03
202	426715,39	2212341,73
203	426714,34	2212383,78
204	426713,05	2212435,62
205	426712,98	2212438,54
206	426845,60	2212578,12
207	426886,70	2212621,37
208	426988,01	2212727,74
209	426994,85	2212735,18
210	427007,41	2212723,15
211	427022,54	2212746,28
212	427065,50	2212724,68
213	427086,86	2212713,95
214	427100,99	2212720,90
215	427104,60	2212725,64
216	427102,39	2212727,48
217	427089,45	2212743,79
218	427075,80	2212759,53
219	427061,49	2212774,65
220	427050,38	2212785,52
221	426985,07	2212847,89
222	427215,02	2213088,65
223	427206,81	2213104,40
224	427202,76	2213105,04
225	427174,10	2213077,45
226	427140,03	2213038,27
227	427136,54	2213036,38
228	427105,55	2213053,75
229	427091,97	2213039,57
230	426964,06	2212905,88
231	426958,65	2212899,98
232	426945,26	2212885,95
233	426689,89	2213129,86
234	426687,38	2213239,16

1	2	3
235	426699,91	2213255,18
236	426711,07	2213272,19
237	426720,78	2213290,07
238	426728,97	2213308,70
239	426735,58	2213327,93
240	426740,57	2213347,66
241	426743,90	2213367,73
242	426745,03	2213381,55
243	426745,17	2213383,27
244	426745,56	2213388,00
245	424233,29	2210939,29
246	424234,78	2210824,80
247	424235,02	2210806,40
248	424236,70	2210674,81
249	424236,81	2210665,41
250	424238,43	2210539,12
251	424320,92	2210538,17
252	424369,70	2210537,11
253	424438,45	2210534,33
254	424458,51	2210533,27
255	424585,88	2210528,53
256	424597,99	2210528,08
257	424613,00	2210527,53
258	424628,76	2210527,20
259	424644,53	2210527,51
260	424660,28	2210528,42
261	424675,97	2210529,95
262	424741,47	2210538,07
263	424765,47	2210541,12
264	424794,44	2210544,63
265	424808,64	2210546,39
266	424818,55	2210547,40
267	424828,47	2210548,64
268	424838,36	2210550,10
269	424848,24	2210551,78
270	424858,04	2210553,68
271	424867,83	2210555,81
272	424877,55	2210558,16
273	424887,22	2210560,73
274	424896,84	2210563,52
275	424906,38	2210566,52
276	424915,85	2210569,74
277	424925,24	2210573,16
278	424934,56	2210576,81

1	2	3
279	424943,80	2210580,66
280	424952,94	2210584,72
281	424961,99	2210588,98
282	424970,94	2210593,45
283	424979,78	2210598,12
284	424988,53	2210603,00
285	424994,38	2210606,40
286	425006,18	2210613,66
287	425011,38	2210617,05
288	425014,04	2210618,79
289	425022,30	2210624,43
290	425030,44	2210630,25
291	425038,43	2210636,27
292	425046,29	2210642,45
293	425054,01	2210648,81
294	425061,58	2210655,35
295	425069,01	2210662,05
296	425076,29	2210668,92
297	425083,40	2210675,95
298	425090,36	2210683,14
299	425097,13	2210690,47
300	425055,03	2210730,67
301	425049,25	2210736,20
302	424986,36	2210796,27
303	424965,39	2210816,29
304	424961,89	2210819,63
305	424987,44	2210846,38
306	425042,67	2210904,21
307	425052,00	2210913,97
308	425104,15	2210968,56
309	425159,40	2211026,42
310	425211,54	2211081,02
311	425220,91	2211090,72
312	425276,20	2211148,61
313	425245,75	2211177,69
314	425195,02	2211226,17
315	425173,76	2211246,47
316	425118,30	2211299,45
317	425053,88	2211231,66
318	424974,32	2211147,94
319	424894,70	2211064,27
320	424830,34	2210996,44
321	424804,83	2210969,65
322	424776,64	2210940,02

1	2	3
323	424737,68	2210899,64
324	424666,87	2210826,23
325	424650,29	2210808,88
326	424525,50	2210678,48
327	424457,57	2210607,09
328	424437,52	2210608,08
329	424436,87	2210659,51
330	424436,76	2210667,96
331	424436,44	2210693,66
332	424434,94	2210812,65
333	424434,75	2210827,35
334	424433,33	2210941,57
335	424432,99	2210966,58
336	424452,88	2210967,34
337	424512,94	2210967,66
338	424541,87	2210997,94
339	424595,05	2211053,66
340	424658,72	2211120,38
341	424675,23	2211137,75
342	424743,09	2211209,12
343	424823,24	2211292,29
344	424902,94	2211375,91
345	424967,40	2211443,56
346	424927,67	2211481,54
347	424923,24	2211485,74
348	424914,82	2211493,11
349	424905,80	2211499,74
350	424898,41	2211504,24
351	424896,24	2211505,56
352	424886,21	2211510,54
353	424876,72	2211514,28
354	424875,80	2211514,64
355	424871,11	2211516,04
356	424865,07	2211517,83
357	424854,11	2211520,08
358	424842,99	2211521,38
359	424831,79	2211521,72
360	424828,68	2211521,68
361	424806,87	2211521,40
362	424716,51	2211520,25
363	424699,92	2211520,04
364	424459,55	2211516,97
365	424445,55	2211516,79
366	424425,56	2211516,53

1	2	3
367	424335,48	2211515,38
368	424320,49	2211515,16
369	424225,99	2211513,99
370	424226,78	2211457,88
371	424227,62	2211399,75
372	424229,08	2211270,88
373	424231,31	2211100,12
374	424232,62	2210994,03
375	424232,98	2210966,50
376	424638,80	2212179,59
377	424602,62	2212179,35
378	424582,75	2212177,35
379	424566,61	2212175,72
380	424532,09	2212169,18
381	424498,26	2212159,65
382	424465,41	2212147,20
383	424433,77	2212131,92
384	424416,99	2212121,93
385	424403,59	2212113,94
386	424375,10	2212093,37
387	424348,51	2212070,40
388	424324,03	2212045,20
389	424301,86	2212017,94
390	424282,16	2211988,84
391	424279,42	2211983,92
392	424265,06	2211958,15
393	424250,73	2211926,07
394	424239,26	2211892,86
395	424230,72	2211858,77
396	424225,21	2211824,07
397	424222,75	2211789,02
398	424224,15	2211670,19
399	424225,19	2211583,71
400	424225,48	2211553,98
401	424900,69	2211562,60
402	424995,03	2211472,49
403	425015,75	2211494,18
404	425089,61	2211571,52
405	425099,29	2211581,65
406	425328,24	2211821,38
407	425333,95	2211827,36
408	425229,26	2211927,36
409	425216,02	2211928,56
410	425191,22	2211930,79

1	2	3
411	425153,60	2211937,36
412	425116,65	2211947,04
413	425080,65	2211959,75
414	425045,81	2211975,41
415	425012,40	2211993,91
416	424980,64	2212015,12
417	424953,82	2212034,67
418	424940,74	2212044,21
419	424861,74	2212101,80
420	424853,12	2212107,77
421	424850,18	2212109,78
422	424834,81	2212119,97
423	424807,66	2212135,32
424	424789,47	2212143,80
425	424779,40	2212148,50
426	424745,44	2212160,98
427	424710,50	2212170,37
428	424674,86	2212176,59
429	426212,34	2212725,22
430	426309,52	2212632,40
431	426337,72	2212605,47
432	426556,45	2212835,67
433	426563,70	2212828,78
434	426527,62	2212790,77
435	426344,96	2212598,57
436	426500,68	2212449,82
437	426508,42	2212442,73
438	426516,37	2212434,83
439	426578,80	2212500,54
440	426688,32	2212615,81
441	426893,45	2212831,72
442	426638,09	2213075,62
443	426543,57	2213073,45
444	426133,10	2212324,06
445	426111,41	2212344,78
446	425511,34	2211713,25
447	425533,04	2211692,53
448	425607,03	2211621,87
449	425637,57	2211592,69
450	425699,11	2211533,90
451	425771,39	2211616,34
452	425877,17	2211736,94
453	426105,84	2211997,67
454	426163,60	2212063,53

1	2	3
455	426278,78	2212184,91
456	425371,76	2211846,57
457	425467,95	2211754,69
458	425496,88	2211727,06
459	426096,94	2212358,60
460	426067,95	2212386,28
461	425974,78	2212475,28
462	425739,62	2212230,77
463	425608,55	2212094,25
464	425572,63	2212056,88
465	425542,64	2212030,40
466	425510,49	2212006,58
467	425476,41	2211985,62
468	425440,66	2211967,65
469	425403,51	2211952,83
470	425365,21	2211941,25
471	425326,05	2211933,00
472	425286,34	2211928,15
473	425483,78	2211684,26
474	425166,43	2211350,26
475	425145,70	2211328,43
476	425388,60	2211096,59
477	425408,72	2211118,87
478	425499,32	2211219,18
479	425548,27	2211273,38
480	425633,14	2211458,67
481	425667,45	2211497,79
482	425672,72	2211503,80
483	425665,13	2211511,05
484	425607,73	2211565,88
485	424981,88	2211429,75
486	424530,88	2210957,50
487	424624,19	2210868,41
488	424653,02	2210840,83
489	424761,50	2210954,40
490	425103,71	2211313,38
491	425074,83	2211340,95
492	425006,50	2211406,22
493	425348,45	2211813,60
494	425310,61	2211773,89
495	425252,11	2211712,70
496	425152,59	2211608,51
497	425009,50	2211458,68
498	425102,38	2211369,96

1	2	3
499	425131,30	2211342,32
500	425469,34	2211698,08
501	425440,39	2211725,69
502	426300,73	2212544,04
503	426188,77	2212426,21
504	426138,96	2212373,79
505	426160,66	2212353,07
506	426306,35	2212213,91
507	426429,31	2212343,18
508	426468,14	2212384,10
509	426495,71	2212413,09
510	426328,27	2212573,03
511	424599,12	2212505,98
512	424433,39	2212503,86
513	424437,26	2212200,44
514	424473,95	2212214,83
515	424511,74	2212225,99
516	424550,36	2212233,82
517	424563,15	2212235,27
518	424589,52	2212238,27
519	424628,92	2212239,31
520	424619,95	2212319,59
521	424609,22	2212415,67
522	426164,18	2212674,44
523	426110,53	2212618,03
524	426002,36	2212504,24
525	426056,63	2212452,40
526	426095,54	2212415,24
527	426124,49	2212387,60
528	426313,80	2212586,83
529	426288,52	2212610,97
530	426191,67	2212703,48
531	425297,85	2211127,94
532	425267,78	2211096,45
533	425039,16	2210857,08
534	424997,45	2210813,41
535	425070,09	2210743,95
536	425361,79	2211066,89
537	426933,22	2212793,73
538	426556,15	2212396,85
539	426595,12	2212359,62
540	426600,66	2212354,80
541	426606,62	2212350,50
542	426612,94	2212346,77

1	2	3
543	426619,60	2212343,64
544	426626,50	2212341,12
545	426633,60	2212339,26
546	426640,85	2212338,04
547	426648,17	2212337,51
548	426655,52	2212337,64
549	426695,42	2212340,21
550	426692,78	2212446,32
551	426980,22	2212748,83
552	424517,41	2210942,71
553	424453,65	2210942,07
554	424456,47	2210692,96
555	424457,20	2210635,81
556	424639,21	2210826,37
557	424610,29	2210854,00
558	424542,91	2210918,35
559	424537,12	2210923,89
1	426712,22	2213398,37
Площадь – 831 184 кв. метра		

24. Каталог координат характерных точек границ элементов планировочной структуры «Территория транспортно-пересадочного узла» приведен в таблице № 24.

Таблица № 24

№ точки	X	Y
1	2	3
Транспортно-пересадочный узел № 1		
1	425070,09	2210743,95
2	424997,45	2210813,41
3	425039,16	2210857,08
4	425267,78	2211096,45
5	425297,85	2211127,94
6	425361,79	2211066,89
7	425388,60	2211096,59
8	425408,72	2211118,87
9	425499,32	2211219,18
10	425562,64	2211166,33
11	425558,21	2211156,66
12	425539,59	2211115,98
13	425494,33	2211066,27
14	425376,35	2210929,50
15	425389,11	2210917,97

1	2	3
16	425190,27	2210690,58
17	425188,43	2210691,72
18	425176,06	2210676,24
19	425177,66	2210675,03
20	425161,47	2210656,92
1	425070,09	2210743,95
Площадь – 112 930 кв. метров		
Транспортно-пересадочный узел № 2*		
1	427104,60	2212725,64
2	427102,39	2212727,48
3	427089,45	2212743,79
4	427075,80	2212759,53
5	427061,49	2212774,65
6	427050,38	2212785,52
7	426985,07	2212847,89
8	427215,02	2213088,65
9	427225,16	2213069,19
10	427196,58	2213047,37
11	427196,59	2213047,36
12	427180,28	2213015,38
13	427134,03	2212866,75
14	427134,02	2212866,75
15	427141,95	2212831,74
16	427143,69	2212815,83
17	427143,36	2212807,84
18	427141,79	2212799,96
19	427117,66	2212738,92
20	427114,82	2212732,62
21	427106,57	2212723,97
1	427104,60	2212725,64
Площадь – 27 182 кв. метра		

* Элемент планировочной структуры (Транспортно-пересадочный узел № 2) реализуется после прекращения существования или изменения установленной постановлением Главного государственного санитарного врача Российской Федерации от 01.08.2016 № 106 санитарно-защитной зоны, препятствующей использованию земельных участков, расположенных в ее границах.

25. Каталог координат характерных точек красных линий приведен в таблице № 25.

Таблица № 25

№ точки	X	Y
1	2	3
Красная линия МКР 1		
1	425097,13	2210690,47
2	425055,03	2210730,67
3	425049,25	2210736,20
4	424986,36	2210796,27
5	424965,39	2210816,29
6	424961,89	2210819,63
7	424987,44	2210846,38
8	425042,67	2210904,21
9	425052,00	2210913,97
10	425104,15	2210968,56
11	425159,40	2211026,42
12	425211,54	2211081,02
13	425220,91	2211090,72
14	425276,20	2211148,61
15	425245,75	2211177,69
16	425195,02	2211226,17
17	425173,76	2211246,47
18	425118,30	2211299,45
19	425053,88	2211231,66
20	424974,32	2211147,94
21	424894,75	2211064,22
22	424830,34	2210996,44
23	424804,83	2210969,65
24	424776,64	2210940,02
25	424737,68	2210899,64
26	424666,87	2210826,23
27	424650,29	2210808,88
28	424525,50	2210678,48
29	424457,57	2210607,09
30	424437,52	2210608,08
31	424436,87	2210659,51
32	424436,76	2210667,96
33	424436,44	2210693,66
34	424434,94	2210812,65
35	424434,75	2210827,35
36	424433,33	2210941,57
37	424432,99	2210966,58

1	2	3
38	424452,88	2210967,34
39	424512,94	2210967,66
40	424541,87	2210997,94
41	424595,05	2211053,66
42	424658,72	2211120,38
43	424675,23	2211137,75
44	424743,09	2211209,12
45	424823,24	2211292,29
46	424902,94	2211375,91
47	424967,40	2211443,56
48	424927,67	2211481,54
49	424923,24	2211485,74
50	424914,82	2211493,11
51	424905,80	2211499,74
52	424898,41	2211504,24
53	424896,24	2211505,56
54	424886,21	2211510,54
55	424876,72	2211514,28
56	424875,80	2211514,64
57	424871,11	2211516,04
58	424865,07	2211517,83
59	424854,11	2211520,08
60	424842,99	2211521,38
61	424831,79	2211521,72
62	424828,68	2211521,68
63	424806,87	2211521,40
64	424716,51	2211520,25
65	424699,92	2211520,04
66	424459,55	2211516,97
67	424445,55	2211516,79
68	424425,56	2211516,53
69	424335,48	2211515,38
70	424320,49	2211515,16
71	424225,99	2211513,99
72	424226,78	2211457,88
73	424227,62	2211399,75
74	424229,08	2211270,88
75	424231,31	2211100,12
76	424232,62	2210994,03
77	424232,98	2210966,50
78	424233,29	2210939,29
79	424234,78	2210824,80
80	424235,02	2210806,40
81	424236,70	2210674,81

1	2	3
82	424236,81	2210665,41
83	424238,43	2210539,12
84	424320,92	2210538,17
85	424369,70	2210537,11
86	424438,45	2210534,33
87	424458,51	2210533,27
88	424585,88	2210528,53
89	424597,99	2210528,08
90	424613,00	2210527,53
91	424628,76	2210527,20
92	424644,53	2210527,51
93	424660,28	2210528,42
94	424675,97	2210529,95
95	424741,47	2210538,07
96	424765,47	2210541,12
97	424794,44	2210544,63
98	424808,63	2210546,39
99	424818,55	2210547,40
100	424828,47	2210548,64
101	424838,36	2210550,10
102	424848,24	2210551,78
103	424858,04	2210553,68
104	424867,83	2210555,81
105	424877,55	2210558,16
106	424887,22	2210560,73
107	424896,84	2210563,52
108	424906,38	2210566,52
109	424915,85	2210569,74
110	424925,24	2210573,16
111	424934,56	2210576,81
112	424943,80	2210580,66
113	424952,94	2210584,72
114	424961,99	2210588,98
115	424970,94	2210593,45
116	424979,78	2210598,12
117	424988,53	2210603,00
118	424994,38	2210606,40
119	425006,18	2210613,66
120	425011,38	2210617,05
121	425014,04	2210618,79
122	425022,30	2210624,43
123	425030,44	2210630,25
124	425038,43	2210636,27
125	425046,29	2210642,45

1	2	3
126	425054,01	2210648,81
127	425061,58	2210655,35
128	425069,01	2210662,05
129	425076,29	2210668,92
130	425083,40	2210675,95
131	425090,36	2210683,14
1	425097,13	2210690,47
Красная линия МКР 2		
1	424225,19	2211583,71
2	424225,48	2211553,98
3	424900,69	2211562,60
4	424995,03	2211472,49
5	425015,75	2211494,18
6	425089,61	2211571,52
7	425099,29	2211581,65
8	425328,24	2211821,38
9	425333,95	2211827,36
10	425229,26	2211927,36
11	425216,02	2211928,56
12	425191,22	2211930,79
13	425153,60	2211937,36
14	425116,65	2211947,04
15	425080,65	2211959,75
16	425045,81	2211975,41
17	425012,40	2211993,91
18	424980,64	2212015,12
19	424953,82	2212034,67
20	424940,74	2212044,21
21	424861,74	2212101,80
22	424853,12	2212107,77
23	424850,18	2212109,78
24	424834,81	2212119,97
25	424807,66	2212135,32
26	424789,47	2212143,80
27	424779,40	2212148,50
28	424745,44	2212160,98
29	424710,50	2212170,37
30	424674,86	2212176,59
31	424638,80	2212179,59
32	424602,62	2212179,35
33	424582,75	2212177,35
34	424566,61	2212175,72
35	424532,09	2212169,18
36	424498,26	2212159,65

1	2	3
37	424465,41	2212147,20
38	424433,77	2212131,92
39	424416,99	2212121,93
40	424403,59	2212113,94
41	424375,10	2212093,37
42	424348,51	2212070,40
43	424324,03	2212045,20
44	424301,86	2212017,94
45	424282,16	2211988,84
46	424279,42	2211983,92
47	424265,06	2211958,15
48	424250,73	2211926,07
49	424239,26	2211892,86
50	424230,72	2211858,77
51	424225,21	2211824,07
52	424222,75	2211789,02
53	424224,15	2211670,19
1	424225,19	2211583,71
Красная линия МКР 3		
1	426212,34	2212725,22
2	426309,52	2212632,40
3	426528,18	2212862,53
4	426556,45	2212835,67
5	426563,70	2212828,78
6	426527,62	2212790,77
7	426344,96	2212598,57
8	426500,68	2212449,82
9	426508,42	2212442,73
10	426516,37	2212434,83
11	426578,80	2212500,54
12	426688,32	2212615,81
13	426893,45	2212831,72
14	426638,09	2213075,62
15	426543,57	2213073,45
1	426212,34	2212725,22
Красная линия МКР 4		
1	427105,55	2213053,75
2	427091,97	2213039,57
3	426964,06	2212905,88
4	426958,65	2212899,98
5	426945,14	2212886,07
6	426689,89	2213129,86
7	426687,38	2213239,16
8	426699,91	2213255,18

1	2	3
9	426711,07	2213272,19
10	426720,78	2213290,07
11	426728,97	2213308,70
12	426735,58	2213327,93
13	426740,57	2213347,65
14	426743,90	2213367,73
15	426745,03	2213381,55
16	426745,17	2213383,27
Красная линия № 1		
1	426745,17	2213383,27
2	426745,56	2213388,00
Красная линия № 1.1/1		
1	424650,29	2210808,88
2	424705,36	2210756,26
3	424791,34	2210674,10
4	424736,03	2210616,30
5	424740,53	2210612,00
6	424741,47	2210538,07
Красная линия № 1.1/2		
1	424597,99	2210528,08
2	424596,87	2210615,81
3	424646,26	2210667,50
4	424644,31	2210669,36
5	424649,83	2210675,15
6	424651,78	2210673,28
7	424663,53	2210685,57
8	424650,08	2210698,43
9	424589,38	2210634,91
10	424584,59	2210629,88
11	424584,92	2210604,05
12	424587,62	2210604,08
13	424587,72	2210596,08
14	424585,02	2210596,04
15	424585,88	2210528,53
Красная линия № 1.1/3		
1	424458,51	2210533,27
2	424457,57	2210607,09
Красная линия № 1.2/1		
1	424965,39	2210816,29
2	424959,86	2210810,51
3	424827,88	2210672,38
4	424721,00	2210774,51
5	424666,87	2210826,23
Красная линия № 1.2/2		

1	2	3
1	424804,83	2210969,65
2	424858,48	2210918,40
3	424959,60	2210821,82
4	424961,89	2210819,63
Красная линия № 1.3		
1	424830,34	2210996,44
2	424881,14	2210947,91
3	424886,92	2210942,38
4	424892,46	2210948,16
5	424890,50	2210950,03
6	424949,57	2211011,84
7	425026,59	2211092,46
8	425028,55	2211090,60
9	425034,08	2211096,38
10	425032,13	2211098,24
11	425109,15	2211178,86
12	425121,94	2211192,24
13	425123,89	2211190,37
14	425129,42	2211196,15
15	425127,46	2211198,02
16	425173,76	2211246,47
Красная линия № 1.4		
1	425195,02	2211226,17
2	425130,41	2211158,55
3	425170,98	2211119,77
4	425118,85	2211065,21
5	425073,26	2211108,73
6	425017,99	2211050,88
7	425063,56	2211007,34
8	425011,41	2210952,75
9	424970,82	2210991,53
10	424906,23	2210923,94
11	424956,91	2210875,50
12	424987,44	2210846,38
Красная линия № 1.5		
1	425049,25	2210736,20
2	425043,73	2210730,42
3	425049,51	2210724,89
4	424977,34	2210649,38
5	424994,99	2210632,62
6	424981,69	2210618,56
7	424943,53	2210655,09
8	424992,88	2210707,22
9	424961,79	2210736,92

1	2	3
10	424912,26	2210685,09
11	424895,35	2210701,03
12	424820,53	2210622,73
13	424815,00	2210616,95
14	424793,79	2210594,75
15	424794,44	2210544,63
Красная линия № 1.6/1		
1	424437,52	2210608,08
2	424438,45	2210534,33
Красная линия № 1.6/2		
1	424369,70	2210537,11
2	424437,52	2210608,08
Красная линия № 1.7/1		
1	424320,92	2210538,17
2	424436,87	2210659,51
Красная линия № 1.7/2		
1	424436,76	2210667,96
2	424292,81	2210666,12
3	424292,77	2210668,83
4	424284,78	2210668,72
5	424284,81	2210666,02
6	424236,81	2210665,41
Красная линия № 1.8		
1	424436,44	2210693,66
2	424356,51	2210692,63
3	424354,99	2210811,62
4	424434,94	2210812,65
Красная линия № 1.9		
1	424 433,33	2 210 941,57
2	424 341,35	2 210 940,53
3	424 342,81	2 210 826,17
4	424 434,75	2 210 827,35
Красная линия № 1.10		
1	424233,29	2210939,29
2	424327,82	2210940,37
3	424328,52	2210885,10
4	424334,02	2210885,16
5	424334,15	2210874,67
6	424328,66	2210874,60
7	424329,28	2210826,00
8	424329,51	2210807,60
9	424330,12	2210759,61
10	424335,62	2210759,68
11	424335,72	2210751,67

1	2	3
12	424330,22	2210751,61
13	424331,19	2210676,01
14	424236,70	2210674,81
Красная линия № 1.11		
1	424232,62	2210994,03
2	424327,08	2210995,21
3	424326,49	2211041,83
4	424324,03	2211041,80
5	424323,90	2211052,30
6	424326,34	2211052,33
7	424325,73	2211101,26
8	424324,72	2211180,65
9	424322,27	2211180,62
10	424322,17	2211188,62
11	424324,62	2211188,66
12	424323,58	2211270,89
13	424322,79	2211333,08
14	424320,34	2211333,06
15	424320,21	2211343,55
16	424322,66	2211343,59
17	424321,94	2211400,51
18	424321,25	2211454,84
19	424318,78	2211454,82
20	424318,73	2211458,80
21	424318,68	2211462,81
22	424321,15	2211462,84
23	424320,49	2211515,16
Красная линия № 1.12		
1	424432,62	2210996,55
2	424430,88	2211122,64
3	424340,51	2211121,51
4	424342,11	2210995,42
1	424432,62	2210996,55
Красная линия № 1.13		
1	424427,14	2211399,96
2	424428,65	2211265,23
3	424430,17	2211146,23
4	424350,20	2211145,21
5	424348,69	2211264,20
6	424338,67	2211264,10
7	424336,97	2211398,81
1	424427,14	2211399,96
Красная линия № 1.14		
1	424541,87	2210997,94

1	2	3
2	424466,91	2210996,99
3	424465,60	2211098,07
4	424465,44	2211110,58
5	424473,46	2211110,58
6	424473,27	2211118,59
7	424465,33	2211118,59
8	424463,44	2211265,44
9	424506,29	2211265,97
10	424592,17	2211183,96
11	424658,72	2211120,38
Красная линия № 1.15		
1	424898,41	2211504,24
2	424839,23	2211442,51
3	424833,45	2211448,04
4	424827,93	2211442,26
5	424833,71	2211436,73
6	424756,57	2211356,01
7	424679,22	2211275,32
8	424673,44	2211280,85
9	424667,92	2211275,07
10	424673,70	2211269,54
11	424608,73	2211201,29
12	424635,42	2211175,78
13	424675,23	2211137,75
Красная линия № 1.16		
1	424668,77	2211427,14
2	424597,42	2211352,48
3	424591,90	2211346,70
4	424597,68	2211341,17
5	424603,20	2211346,95
6	424665,12	2211287,80
7	424736,47	2211362,48
1	424668,77	2211427,14
Красная линия № 1.17		
1	424716,51	2211520,25
2	424717,04	2211477,66
3	424682,77	2211441,79
4	424684,25	2211440,37
5	424690,03	2211434,84
6	424743,82	2211383,38
7	424807,23	2211449,65
8	424806,87	2211521,40
Красная линия № 1.18		
1	424699,92	2211520,04

1	2	3
2	424700,36	2211484,23
3	424514,86	2211290,08
4	424462,64	2211289,42
5	424459,55	2211516,97
Красная линия № 2		
1	426702,77	2213368,02
2	426703,63	2213373,96
3	426704,59	2213390,89
Красная линия № 3		
1	426591,72	2213264,62
2	426575,19	2213264,22
Красная линия № 4		
1	426498,72	2213178,04
2	426498,46	2213189,11
Красная линия № 4.1		
1	427091,97	2213039,57
2	426836,58	2213283,47
3	426836,87	2213314,62
4	426878,64	2213346,88
Красная линия № 4.2		
1	427082,56	2213066,64
2	426856,87	2213286,01
3	426857,37	2213311,67
4	427252,21	2213615,25
5	427243,60	2213627,97
Красная линия № 5		
1	426125,19	2212799,09
2	426119,90	2212804,12
Красная линия № 5.1		
1	424 610,29	2 210 854,00
2	424 517,41	2 210 942,71
3	424 453,65	2 210 942,07
4	424 456,47	2 210 692,96
1	424 610,29	2 210 854,00
Красная линия № 5.2		
1	424530,88	2210957,50
2	424624,19	2210868,41
3	424733,14	2210981,35
4	424997,49	2211259,56
5	425074,83	2211340,95
6	425006,50	2211406,22
7	424981,88	2211429,75
1	424530,88	2210957,50
Красная линия № 5.3		

1	2	3
1	425440,39	2211725,69
2	425348,45	2211813,60
3	425310,61	2211773,89
4	425252,11	2211712,70
5	425152,59	2211608,51
6	425009,50	2211458,68
7	425102,38	2211369,96
8	425245,08	2211520,14
9	425344,42	2211624,68
10	425402,64	2211685,96
1	425440,39	2211725,69
Красная линия № 5.4		
1	424997,45	2210813,41
2	425070,09	2210743,95
3	425361,79	2211066,89
4	425297,85	2211127,94
5	425267,78	2211096,45
6	425039,16	2210857,08
1	424997,45	2210813,41
Красная линия № 5.5		
1	425483,78	2211684,26
2	425391,86	2211587,52
3	425166,43	2211350,26
4	425298,44	2211224,19
5	425408,72	2211118,87
6	425499,32	2211219,18
7	425548,27	2211273,38
8	425624,46	2211439,72
9	425633,14	2211458,67
10	425667,45	2211497,79
11	425672,72	2211503,80
12	425665,13	2211511,05
13	425607,73	2211565,88
1	425483,78	2211684,26
Красная линия № 5.6		
1	425533,04	2211692,53
2	425607,03	2211621,87
3	425637,57	2211592,69
4	425699,11	2211533,90
5	425771,39	2211616,34
6	425877,17	2211736,94
7	426105,84	2211997,67
8	426163,60	2212063,53
9	426278,78	2212184,91

1	2	3
10	426133,10	2212324,06
11	425957,08	2212138,82
12	425946,84	2212128,04
13	425730,34	2211900,17
14	425720,01	2211889,30
15	425608,79	2211772,26
1	425533,04	2211692,53
Красная линия № 5.7		
1	426306,35	2212213,91
2	426429,31	2212343,18
3	426468,14	2212384,10
4	426390,98	2212457,81
5	426363,83	2212483,74
6	426322,41	2212523,30
7	426283,76	2212482,62
8	426160,66	2212353,07
1	426306,35	2212213,91
Красная линия № 5.8		
1	426145,28	2212467,54
2	426149,27	2212463,75
3	426176,06	2212492,12
4	426207,26	2212525,19
5	426260,90	2212582,04
6	426220,50	2212620,71
7	426164,18	2212674,44
8	426110,53	2212618,03
9	426002,36	2212504,24
10	426056,63	2212452,40
11	426095,54	2212415,24
1	426145,28	2212467,54
Красная линия № 5.9		
1	425371,76	2211846,57
2	425467,95	2211754,69
3	425703,69	2212002,80
4	425721,26	2212021,30
5	425821,14	2212126,40
6	425835,03	2212141,02
7	426067,95	2212386,28
8	425974,78	2212475,28
9	425739,62	2212230,77
10	425608,55	2212094,25
11	425572,63	2212056,88
12	425542,64	2212030,40
13	425510,49	2212006,58

1	2	3
14	425476,41	2211985,62
15	425440,66	2211967,65
16	425403,51	2211952,83
17	425365,21	2211941,25
18	425326,05	2211933,00
19	425286,34	2211928,15
1	425371,76	2211846,57
Красная линия № 5.10		
1	424628,92	2212239,31
2	424619,95	2212319,59
3	424609,22	2212415,67
4	424599,12	2212505,98
5	424433,39	2212503,86
6	424437,26	2212200,44
7	424473,95	2212214,83
8	424511,74	2212225,99
9	424550,36	2212233,82
10	424563,15	2212235,27
11	424589,52	2212238,27
1	424628,92	2212239,31
Красная линия № 6		
1	426041,50	2212710,73
2	426032,87	2212711,84
3	425980,60	2212662,13
4	425956,40	2212639,26
5	425936,11	2212615,14
Красная линия № 6.1, 6.11, 6.10		
1	426397,99	2212079,51
2	426332,65	2212133,46
3	426318,56	2212146,93
4	426204,23	2212026,46
5	425969,29	2211758,63
6	425812,71	2211580,03
7	425685,55	2211435,02
8	425666,73	2211393,77
9	425642,91	2211341,70
10	425585,67	2211216,69
11	425562,64	2211166,33
12	425558,21	2211156,66
13	425539,59	2211115,98
14	425494,33	2211066,27
15	425376,35	2210929,50
16	425389,11	2210917,97
17	425190,27	2210690,58

1	2	3
18	425188,43	2210691,72
19	425176,06	2210676,24
20	425177,66	2210675,03
21	425161,47	2210656,92
22	425104,22	2210592,86
23	425067,35	2210563,61
24	425027,80	2210538,10
25	424985,94	2210516,59
26	424942,17	2210499,29
27	424939,30	2210433,19
28	424938,22	2210408,26
Красная линия № 6.2		
1	424895,31	2210399,14
2	424896,12	2210439,32
3	424919,49	2210438,12
4	424920,82	2210468,78
5	424922,39	2210474,68
6	424918,19	2210478,56
7	424913,74	2210482,49
8	424908,42	2210483,18
9	424908,47	2210485,42
10	424895,82	2210486,10
11	424882,91	2210483,11
12	424841,17	2210478,82
13	424647,28	2210456,11
14	424562,91	2210459,41
15	424367,22	2210467,24
16	424351,94	2210467,78
17	424315,01	2210437,18
18	424309,12	2210424,49
Красная линия № 6.4, 6.3, 6.12		
1	426041,50	2212710,73
2	426046,14	2212710,14
3	426107,86	2212702,30
4	426027,30	2212617,56
5	426002,35	2212591,32
6	425932,51	2212517,86
7	425519,56	2212109,52
8	425470,59	2212059,71
9	425460,73	2212050,45
10	425450,18	2212041,97
11	425439,01	2212034,33
12	425427,29	2212027,57
13	425407,14	2212019,69

1	2	3
14	425386,65	2212012,68
15	425365,90	2212006,57
16	425339,63	2212000,27
17	425301,07	2211993,84
18	425270,89	2211990,44
19	425240,57	2211989,14
20	425210,22	2211989,68
21	425202,56	2211990,11
22	425156,88	2211995,10
23	425111,86	2212004,24
24	425079,33	2212017,42
25	424867,81	2212171,63
26	424831,90	2212190,39
27	424789,17	2212209,31
28	424744,27	2212224,25
29	424702,73	2212232,45
30	424653,51	2212247,70
31	424647,91	2212249,44
32	424632,50	2212387,38
33	424619,01	2212508,20
34	424618,74	2212509,91
35	424618,33	2212511,59
36	424617,77	2212513,23
37	424617,07	2212514,82
38	424616,24	2212516,34
39	424615,28	2212517,78
40	424614,20	2212519,13
41	424613,01	2212520,39
42	424611,71	2212521,53
43	424610,32	2212522,56
44	424608,84	2212523,46
45	424607,29	2212524,24
46	424605,67	2212524,88
47	424604,02	2212525,38
48	424602,32	2212525,72
49	424600,60	2212525,93
50	424598,87	2212525,98
51	424433,13	2212523,86
52	424431,39	2212523,77
53	424429,66	2212523,51
54	424427,97	2212523,12
55	424426,31	2212522,57
56	424424,71	2212521,88
57	424423,17	2212521,05

1	2	3
58	424421,71	2212520,10
59	424420,34	2212519,02
60	424419,06	2212517,83
61	424417,90	2212516,53
62	424416,85	2212515,12
63	424415,93	2212513,65
64	424415,15	2212512,09
65	424414,50	2212510,46
66	424414,00	2212508,80
67	424413,64	2212507,09
68	424413,44	2212505,36
69	424413,38	2212503,61
70	424416,52	2212257,27
71	424416,65	2212247,08
72	424417,37	2212191,02
73	424412,37	2212188,86
74	424407,55	2212186,34
75	424402,94	2212183,46
76	424377,27	2212168,75
77	424352,77	2212152,16
78	424329,59	2212133,78
79	424310,23	2212116,13
80	424291,59	2212097,77
81	424273,69	2212078,66
82	424243,42	2212078,84
83	424238,45	2212097,47
84	424236,88	2212112,23
85	424238,01	2212129,51
Красная линия № 6.5		
1	426498,72	2213178,04
2	426499,07	2213162,78
3	426500,17	2213114,88
4	426324,78	2212930,50
5	426164,35	2212761,85
6	426126,78	2212797,58
7	426125,19	2212799,09
Красная линия № 6.6		
1	426591,72	2213264,62
2	426657,88	2213266,25
3	426668,30	2213279,65
4	426677,51	2213293,90
5	426685,46	2213308,89
6	426692,09	2213324,51
7	426697,35	2213340,65

1	2	3
8	426701,21	2213357,17
9	426702,77	2213368,02
Красная линия № 6.7		
1	427104,60	2212725,64
2	427102,39	2212727,48
3	427089,45	2212743,79
4	427075,80	2212759,53
5	427061,49	2212774,65
6	427050,38	2212785,52
7	426985,07	2212847,89
8	427081,53	2212948,99
9	427215,02	2213088,65
Красная линия № 6.8		
1	426754,67	2212344,03
2	426715,39	2212341,73
3	426714,34	2212383,78
4	426713,05	2212435,62
5	426712,98	2212438,54
6	426845,60	2212578,12
7	426886,70	2212621,37
8	426988,01	2212727,74
9	426994,85	2212735,18
10	427007,41	2212723,15
Красная линия № 6.9		
1	426359,34	2212163,29
2	426346,60	2212176,29
3	426404,69	2212237,40
4	426442,63	2212277,30
5	426507,99	2212346,04
6	426584,90	2212272,60
Красная линия № 7.1		
1	426980,22	2212748,83
2	426692,78	2212446,32
3	426695,42	2212340,21
4	426655,52	2212337,64
5	426648,17	2212337,51
6	426640,85	2212338,04
7	426633,60	2212339,26
8	426626,50	2212341,12
9	426619,60	2212343,64
10	426612,94	2212346,77
11	426606,62	2212350,50
12	426600,66	2212354,80
13	426595,12	2212359,62

1	2	3
14	426556,15	2212396,85
15	426933,22	2212793,73
1	426980,22	2212748,83

26. Каталог координат характерных точек границ зон планируемого размещения объектов капитального строительства приведен в таблице № 26.

Таблица № 26

№ точки	X	Y
1	2	3
Граница зоны планируемого размещения объекта капитального строительства 6.8.2		
1	426845,60	2212578,12
2	426876,28	2212547,05
3	426910,00	2212508,82
4	426897,87	2212494,85
5	426885,80	2212480,97
6	426850,90	2212440,79
7	426880,69	2212416,73
8	426875,72	2212405,71
9	426865,18	2212391,18
10	426867,17	2212389,46
11	426855,66	2212383,66
12	426853,96	2212418,41
13	426854,95	2212421,94
14	426851,13	2212421,63
15	426790,00	2212433,46
16	426776,71	2212435,99
17	426713,05	2212435,62
18	426712,98	2212438,54
1	426845,60	2212578,12
Площадь – 15 708 кв. метров		
Граница зоны планируемого размещения объекта капитального строительства 5.8.1		
1	426260,90	2212582,04
2	426207,26	2212525,19
3	426186,16	2212545,10
4	426166,40	2212564,20
5	426220,50	2212620,71
1	426260,90	2212582,04
Площадь – 4 400 кв. метров		
Граница зоны планируемого размещения объекта капитального строительства 6.5.1; 6.5.2		

1	2	3
1	426286,99	2212968,00
2	426295,98	2212959,08
3	426324,78	2212930,50
4	426164,35	2212761,85
5	426125,19	2212799,09
6	426210,89	2212886,95
1	426286,99	2212968,00
Площадь – 12 385 кв. метров		
Граница зоны планируемого размещения объекта капитального строительства 6.6.1		
1	426702,77	2213368,02
2	426591,72	2213264,62
3	426657,88	2213266,25
4	426668,30	2213279,65
5	426677,51	2213293,90
6	426685,46	2213308,89
7	426692,09	2213324,51
8	426697,35	2213340,65
9	426701,21	2213357,17
1	426702,77	2213368,02
Площадь – 3 923 кв. метра		
Граница зоны планируемого размещения объекта капитального строительства 6.12.2		
1	426046,14	2212710,14
2	426107,86	2212702,30
3	426027,30	2212617,56
4	425999,04	2212646,67
5	426014,03	2212677,10
6	426041,50	2212710,73
1	426046,14	2212710,14
Площадь – 4 840 кв. метров		
Граница зоны планируемого размещения объекта капитального строительства 6.12.1		
1	425997,89	2212645,50
2	425999,04	2212646,67
3	426027,30	2212617,56
4	426002,35	2212591,32
5	425974,74	2212617,67
6	425986,96	2212634,33
1	425997,89	2212645,50
Площадь – 1 480 кв. метров		
Граница зоны планируемого размещения объекта капитального строительства 6.1.1		
1	425104,22	2210592,86

1	2	3
2	424969,48	2210442,10
3	424965,90	2210405,74
4	424941,63	2210408,13
5	424938,22	2210408,26
6	424939,30	2210433,19
7	424942,17	2210499,29
8	424985,94	2210516,59
9	425027,80	2210538,10
10	425067,35	2210563,61
1	425104,22	2210592,86
Площадь – 6 694 кв. метра		
Граница зоны планируемого размещения объекта капитального строительства 4.1.1		
1	427091,97	2213039,57
2	426964,06	2212905,88
3	426956,33	2212912,98
4	426952,61	2212908,92
5	426950,92	2212907,08
6	426709,86	2213137,77
7	426708,23	2213208,73
8	426836,87	2213314,62
9	426836,58	2213283,47
1	427091,97	2213039,57
Площадь – 73 813 кв. метров		
Граница зоны планируемого размещения объекта капитального строительства 4.2.1		
1	427047,34	2213240,05
2	426992,87	2213297,54
3	426931,75	2213239,68
4	426927,30	2213235,43
5	426869,91	2213296,01
6	427026,72	2213415,57
7	427165,89	2213261,23
8	427169,96	2213222,63
9	427090,55	2213164,83
10	427039,51	2213132,86
11	427040,18	2213131,82
12	427036,29	2213129,27
13	426986,38	2213182,01
1	427047,34	2213240,05
Площадь – 38 202 кв. метра		
Граница зоны планируемого размещения объекта капитального строительства 4.2.2		
1	426992,87	2213297,54

1	2	3
2	427047,34	2213240,05
3	426986,38	2213182,01
4	426931,75	2213239,68
1	426992,87	2213297,54
Площадь – 6 676 кв. метров		
Граница зоны планируемого размещения объекта капитального строительства 4.2.3		
1	427026,72	2213415,57
2	427174,06	2213530,22
3	427218,83	2213471,37
4	427215,97	2213446,22
5	427187,01	2213424,04
6	427161,86	2213299,89
7	427165,89	2213261,23
1	427026,72	2213415,57
Площадь – 23 116 кв. метров		
Граница зоны планируемого размещения объекта капитального строительства 1.10.2/1; 1.10.2/2; 1.10.2/3		
1	424328,52	2210885,10
2	424327,82	2210940,37
3	424233,29	2210939,29
4	424234,78	2210824,80
5	424329,28	2210826,00
6	424328,66	2210874,60
7	424326,15	2210874,56
8	424326,01	2210885,07
1	424328,52	2210885,10
Площадь – 10 790 кв. метров		
Граница зоны планируемого размещения объекта капитального строительства 2.1.2		
1	424420,84	2211853,56
2	424328,84	2211852,40
3	424330,41	2211728,41
4	424339,48	2211728,52
5	424422,41	2211729,57
1	424420,84	2211853,56
Площадь – 11 409 кв. метров		
Граница зоны планируемого размещения объекта капитального строительства 1.11.1/1; 1.11.1/2; 1.11.1/3		
1	424325,73	2211101,26
2	424326,34	2211052,33
3	424323,90	2211052,30
4	424324,03	2211041,80
5	424326,49	2211041,83

1	2	3
6	424327,08	2210995,21
7	424232,62	2210994,03
8	424231,31	2211100,12
1	424325,73	2211101,26
Площадь – 9 993 кв. метра		
Граница зоны планируемого размещения объекта капитального строительства 1.12.1/1; 1.12.1/2; 1.12.1/3		
1	424432,62	2210996,55
2	424430,88	2211122,64
3	424340,51	2211121,51
4	424342,11	2210995,42
1	424432,62	2210996,55
Площадь – 11 405 кв. метров		
Граница зоны планируемого размещения объекта капитального строительства 1.13.1/1; 1.13.1/2; 1.13.1/3		
1	424428,65	2211265,23
2	424427,14	2211399,96
3	424336,97	2211398,81
4	424338,67	2211264,10
5	424348,69	2211264,20
1	424428,65	2211265,23
Площадь – 12 138 кв. метров		
Граница зоны планируемого размещения объекта капитального строительства 1.11.2/1; 1.11.2/2; 1.11.2/3; 1.11.2/4		
1	424231,31	2211100,12
2	424229,08	2211270,88
3	424323,58	2211270,89
4	424324,62	2211188,66
5	424322,17	2211188,62
6	424322,27	2211180,62
7	424324,72	2211180,65
8	424325,73	2211101,26
1	424231,31	2211100,12
Площадь – 16 058 кв. метров		
Граница зоны планируемого размещения объекта капитального строительства 1.11.3/1; 1.11.3/2; 1.11.3/3		
1	424229,08	2211270,88
2	424227,62	2211399,75
3	424321,94	2211400,51
4	424322,66	2211343,59
5	424320,21	2211343,55
6	424320,34	2211333,06
7	424322,79	2211333,08
8	424323,58	2211270,89

1	2	3
1	424229,08	2211270,88
Площадь – 12 177 кв. метров		
Граница зоны планируемого размещения объекта капитального строительства 1.14.3/1; 1.14.3/2; 1.14.3/3; 1.14.3/4		
1	424465,33	2211118,59
2	424463,44	2211265,44
3	424506,29	2211265,97
4	424592,17	2211183,96
5	424587,53	2211179,09
6	424581,75	2211184,62
7	424576,23	2211178,84
8	424582,01	2211173,31
9	424528,60	2211117,42
10	424510,10	2211098,07
11	424465,60	2211098,07
12	424465,44	2211110,58
13	424473,46	2211110,58
14	424473,27	2211118,59
1	424465,33	2211118,59
Площадь – 14 249 кв. метров		
Граница зоны планируемого размещения объекта капитального строительства 1.13.2		
1	424430,17	2211146,23
2	424428,65	2211265,23
3	424348,69	2211264,20
4	424350,20	2211145,21
1	424430,17	2211146,23
Площадь – 9 517 кв. метров		
Граница зоны планируемого размещения объекта капитального строительства 2.1.7		
1	424 568,81	2 212 172,46
2	424 566,61	2 212 175,72
3	424 532,09	2 212 169,18
4	424 498,26	2 212 159,65
5	424 465,41	2 212 147,20
6	424 433,77	2 212 131,92
7	424 416,99	2 212 121,93
8	424 418,66	2 211 985,68
9	424 571,15	2 211 987,62
1	424 568,81	2 212 172,46
Площадь – 25 617 кв. метров		
Граница зоны планируемого размещения объекта капитального строительства 2.1.4		
1	424853,12	2212107,77

1	2	3
2	424850,18	2212109,78
3	424834,81	2212119,97
4	424807,66	2212135,32
5	424789,47	2212143,80
6	424779,40	2212148,50
7	424745,44	2212160,98
8	424710,50	2212170,37
9	424674,86	2212176,59
10	424638,80	2212179,59
11	424602,62	2212179,35
12	424582,75	2212177,35
13	424585,15	2211987,80
14	424585,88	2211930,59
15	424639,34	2211931,23
16	424662,90	2211908,72
17	424847,59	2212101,99
1	424853,12	2212107,77
Площадь – 47 088 кв. метров		
Граница зоны планируемого размещения объекта капитального строительства 2.1.3		
1	424855,52	2211814,45
2	424922,29	2211884,36
3	424863,71	2211940,31
4	424796,94	2211870,39
1	424855,52	2211814,45
Площадь – 7 831 кв. метр		
Граница зоны планируемого размещения объекта капитального строительства 1.18.1		
1	424699,92	2211520,04
2	424700,36	2211484,23
3	424514,86	2211290,08
4	424462,64	2211289,42
5	424459,55	2211516,97
1	424699,92	2211520,04
Площадь – 36 660 кв. метров		
Граница зоны планируемого размещения объекта капитального строительства 1.16.1		
1	424597,42	2211352,48
2	424668,77	2211427,14
3	424736,47	2211362,48
4	424665,12	2211287,80
5	424603,20	2211346,95
1	424597,42	2211352,48
Площадь – 9 670 кв. метров		

1	2	3
Граница зоны планируемого размещения объекта капитального строительства 1.17.1		
1	424682,77	2211441,79
2	424717,04	2211477,66
3	424716,51	2211520,25
4	424806,87	2211521,40
5	424807,23	2211449,65
6	424743,82	2211383,38
7	424690,03	2211434,84
8	424684,25	2211440,37
1	424682,77	2211441,79
Площадь – 11 127 кв. метров		
Граница зоны планируемого размещения объекта капитального строительства 1.11.4/1; 1.11.4/2		
1	424226,78	2211457,88
2	424318,73	2211458,80
3	424318,78	2211454,82
4	424321,25	2211454,84
5	424321,94	2211400,51
6	424227,62	2211399,75
1	424226,78	2211457,88
Площадь – 5 485 кв. метров		
Граница зоны планируемого размещения объекта капитального строительства 1.10.4		
1	424334,15	2210874,67
2	424328,66	2210874,60
3	424326,15	2210874,56
4	424326,01	2210885,07
5	424328,52	2210885,10
6	424334,02	2210885,16
1	424334,15	2210874,67
Площадь – 84 кв. метра		
Граница зоны планируемого размещения объекта капитального строительства 2.1.9		
1	424861,74	2212101,80
2	424855,08	2212094,83
3	424847,59	2212101,99
4	424853,12	2212107,77
1	424861,74	2212101,80
Площадь – 91 кв. метр		
Граница зоны планируемого размещения объекта капитального строительства 1.14.5		
1	424582,01	2211173,31
2	424576,23	2211178,84

1	2	3
3	424581,75	2211184,62
4	424587,53	2211179,09
1	424582,01	2211173,31
Площадь – 64 кв. метра		
Граница зоны планируемого размещения объекта капитального строительства 1.14.4		
1	424465,44	2211110,58
2	424473,46	2211110,58
3	424473,27	2211118,59
4	424465,33	2211118,59
1	424465,44	2211110,58
Площадь – 64 кв. метра		
Граница зоны планируемого размещения объекта капитального строительства 1.15.7		
1	424676,64	2211272,63
2	424673,70	2211269,54
3	424667,92	2211275,07
4	424673,44	2211280,85
5	424679,22	2211275,32
1	424676,64	2211272,63
Площадь – 64 кв. метра		
Граница зоны планируемого размещения объекта капитального строительства 1.16.3		
1	424684,25	2211440,37
2	424678,73	2211434,58
3	424684,51	2211429,06
4	424687,45	2211432,15
5	424690,03	2211434,84
1	424684,25	2211440,37
Площадь – 64 кв. метра		
Граница зоны планируемого размещения объекта капитального строительства 1.16.2		
1	424597,42	2211352,48
2	424591,90	2211346,70
3	424597,68	2211341,17
4	424603,20	2211346,95
1	424597,42	2211352,48
Площадь – 64 кв. метра		
Граница зоны планируемого размещения объекта капитального строительства 1.11.6		
1	424332,04	2211041,89
2	424331,91	2211052,39
3	424326,34	2211052,33
4	424323,90	2211052,30

1	2	3
5	424324,03	2211041,80
6	424326,49	2211041,83
1	424332,04	2211041,89
Площадь – 84 кв. метра		
Граница зоны планируемого размещения объекта капитального строительства 1.11.7		
1	424330,28	2211180,72
2	424330,18	2211188,72
3	424324,62	2211188,66
4	424322,17	2211188,62
5	424322,27	2211180,62
6	424324,72	2211180,65
1	424330,28	2211180,72
Площадь – 64 кв. метра		
Граница зоны планируемого размещения объекта капитального строительства 1.11.8		
1	424328,35	2211333,15
2	424328,22	2211343,65
3	424322,66	2211343,59
4	424320,21	2211343,55
5	424320,34	2211333,06
6	424322,79	2211333,08
1	424328,35	2211333,15
Площадь – 84 кв. метра		
Граница зоны планируемого размещения объекта капитального строительства 1.11.9		
1	424326,79	2211454,91
2	424326,69	2211462,91
3	424321,15	2211462,84
4	424318,68	2211462,81
5	424318,73	2211458,80
6	424318,78	2211454,82
7	424321,25	2211454,84
1	424326,79	2211454,91
Площадь – 64 кв. метра		
Граница зоны планируемого размещения объекта капитального строительства 1.10.5/1; 1.10.5/2; 1.10.5/3; 1.10.5/4		
1	424235,02	2210806,40
2	424234,78	2210824,80
3	424329,28	2210826,00
4	424329,51	2210807,60
1	424235,02	2210806,40
Площадь – 1 739 кв. метров		
Граница зоны планируемого размещения		

1	2	3
объекта капитального строительства 4.1.2		
1	426964,06	2212905,88
2	426956,33	2212912,98
3	426952,61	2212908,92
4	426950,92	2212907,08
5	426958,65	2212899,98
1	426964,06	2212905,88
Площадь – 84 кв. метра		
Граница зоны планируемого размещения объекта капитального строительства 6.9.1		
1	426517,66	2212208,66
2	426453,99	2212266,93
3	426387,65	2212197,11
4	426439,33	2212153,80
5	426427,70	2212139,94
6	426439,98	2212129,65
7	426439,99	2212129,64
8	426441,63	2212128,22
9	426473,46	2212164,76
10	426480,33	2212162,33
1	426517,66	2212208,66
Площадь – 8 595 кв. метров		
Граница зоны планируемого размещения объекта капитального строительства 6.10.1		
1	426344,85	2211905,37
2	426444,07	2212017,74
3	426438,87	2212022,68
4	426435,82	2212019,20
5	426424,77	2212028,31
6	426439,66	2212046,37
7	426397,99	2212079,51
8	426332,65	2212133,46
9	426318,56	2212146,93
10	426204,23	2212026,46
11	426267,83	2211971,69
12	426281,59	2211959,84
13	426282,62	2211961,03
14	426339,25	2211911,84
15	426338,43	2211910,90
1	426344,85	2211905,37
Площадь – 29 845 кв. метров		
Граница зоны планируемого размещения объекта капитального строительства 5.7.1		
1	426306,35	2212213,91

1	2	3
2	426429,31	2212343,18
3	426352,27	2212417,28
4	426325,10	2212443,19
5	426283,76	2212482,62
6	426160,66	2212353,07
1	426306,35	2212213,91
Площадь – 36 004 кв. метра		
Граница зоны планируемого размещения объекта капитального строительства 6.11.1		
1	425539,59	2211115,98
2	425613,74	2211197,39
3	425624,35	2211188,25
4	425633,44	2211180,42
5	425636,99	2211177,36
6	425643,90	2211185,33
7	425735,69	2211291,16
8	425698,05	2211322,08
9	425684,29	2211306,98
10	425558,21	2211156,66
1	425539,59	2211115,98
Площадь – 8 539 кв. метров		
Граница зоны планируемого размещения объекта капитального строительства 1.10.1/1; 1.10.1/2; 1.10.1/3		
1	424330,12	2210759,61
2	424329,51	2210807,60
3	424235,02	2210806,40
4	424236,70	2210674,81
5	424331,19	2210676,01
6	424330,22	2210751,61
7	424327,72	2210751,58
8	424327,62	2210759,58
1	424330,12	2210759,61
Площадь – 12 416 кв. метров		
Граница зоны планируемого размещения объекта капитального строительства 1.14.2/1; 1.14.2/2		
1	424595,05	2211053,66
2	424658,72	2211120,38
3	424592,17	2211183,96
4	424587,53	2211179,09
5	424582,01	2211173,31
6	424528,60	2211117,42
1	424595,05	2211053,66
Площадь – 8 481 кв. метр		

1	2	3
Граница зоны планируемого размещения объекта капитального строительства 1.15.2/1; 1.15.2/2		
1	424743,09	2211209,12
2	424823,24	2211292,29
3	424756,57	2211356,01
4	424679,22	2211275,32
5	424676,64	2211272,63
6	424703,48	2211246,98
1	424743,09	2211209,12
Площадь – 10 634 кв. метра		
Граница зоны планируемого размещения объекта капитального строительства 1.15.3/1; 1.15.3/2		
1	424823,24	2211292,29
2	424902,94	2211375,91
3	424863,28	2211414,17
4	424836,66	2211439,83
5	424833,71	2211436,73
6	424756,57	2211356,01
1	424823,24	2211292,29
Площадь – 10 664 кв. метра		
Граница зоны планируемого размещения объекта капитального строительства 1.15.4/1; 1.15.4/2		
1	424863,28	2211414,17
2	424902,94	2211375,91
3	424967,40	2211443,56
4	424927,67	2211481,54
1	424863,28	2211414,17
Площадь – 5 136 кв. метров		
Граница зоны планируемого размещения объекта капитального строительства 1.15.1/1; 1.15.1/2		
1	424675,23	2211137,75
2	424743,09	2211209,12
3	424703,48	2211246,98
4	424635,42	2211175,78
1	424675,23	2211137,75
Площадь – 5 409 кв. метров		
Граница зоны планируемого размещения объекта капитального строительства 5.10.1		
1	424619,95	2212319,59
2	424563,17	2212319,37
3	424563,15	2212235,27
4	424550,36	2212233,82
5	424511,74	2212225,99
6	424473,95	2212214,83

1	2	3
7	424437,26	2212200,44
8	424433,39	2212503,86
9	424599,12	2212505,98
10	424609,22	2212415,67
1	424619,95	2212319,59
Площадь – 44 945 кв. метров		
Граница зоны планируемого размещения объекта капитального строительства 5.10.2		
1	424628,92	2212239,31
2	424589,52	2212238,27
3	424563,15	2212235,27
4	424563,17	2212319,37
5	424619,95	2212319,59
1	424628,92	2212239,31
Площадь – 5 000 кв. метров		
Граница зоны планируемого размещения объекта капитального строительства 1.14.1/1; 1.14.1/2; 1.14.1/3		
1	424466,91	2210996,99
2	424465,60	2211098,07
3	424510,10	2211098,07
4	424528,60	2211117,42
5	424595,05	2211053,66
6	424541,87	2210997,94
1	424466,91	2210996,99
Площадь – 10 797 кв. метров		
Граница зоны планируемого размещения объекта капитального строительства 1.9.1/1; 1.9.1/2; 1.9.1/3		
1	424433,33	2210941,57
2	424341,35	2210940,53
3	424342,81	2210826,17
4	424434,75	2210827,35
1	424433,33	2210941,57
Площадь – 10 512 кв. метров		
Граница зоны планируемого размещения объекта капитального строительства 1.7.1/1; 1.7.1/2; 1.7.1/3; 1.7.1/4; 1.7.1/1.1; 1.7.1/2.2; 1.7.1/3.3		
1	424436,87	2210659,51
2	424436,76	2210667,96
3	424292,81	2210666,12
4	424292,88	2210660,83
5	424284,88	2210660,72
6	424284,81	2210666,02
7	424236,81	2210665,41
8	424238,43	2210539,12

1	2	3
9	424320,92	2210538,17
1	424436,87	2210659,51
Площадь – 18490 кв. метров		
Граница зоны планируемого размещения объекта капитального строительства 1.1.1/1; 1.1.1/2; 1.1.1/3; 1.1.1/4		
1	424585,02	2210596,04
2	424585,88	2210528,53
3	424458,51	2210533,27
4	424457,57	2210607,09
5	424525,50	2210678,48
6	424571,28	2210634,67
7	424589,38	2210634,91
8	424584,59	2210629,88
9	424584,92	2210604,05
10	424579,62	2210603,98
11	424579,73	2210595,98
1	424585,02	2210596,04
Площадь – 14 731 кв. метр		
Граница зоны планируемого размещения объекта капитального строительства 1.1.2/1; 1.1.2/2; 1.1.2/3; 1.1.2/4		
1	424589,38	2210634,91
2	424571,28	2210634,67
3	424525,50	2210678,48
4	424650,29	2210808,88
5	424705,36	2210756,26
6	424650,08	2210698,43
1	424589,38	2210634,91
Площадь – 13 678 кв. метров		
Граница зоны планируемого размещения объекта капитального строительства 1.1.3/1; 1.1.3/2; 1.1.3/3; 1.1.3/4		
1	424651,78	2210673,28
2	424663,53	2210685,57
3	424736,03	2210616,30
4	424740,53	2210612,00
5	424741,47	2210538,07
6	424675,97	2210529,95
7	424660,28	2210528,42
8	424644,53	2210527,51
9	424628,76	2210527,20
10	424613,00	2210527,53
11	424597,99	2210528,08
12	424596,87	2210615,81
13	424646,26	2210667,50
14	424650,09	2210663,84

1	2	3
15	424655,62	2210669,62
1	424651,78	2210673,28
Площадь – 17 043 кв. метра		
Граница зоны планируемого размещения объекта капитального строительства 1.2.1/1; 1.2.1/2		
1	424721,00	2210774,51
2	424666,87	2210826,23
3	424737,68	2210899,64
4	424791,46	2210848,26
1	424721,00	2210774,51
Площадь – 7 611 кв. метров		
Граница зоны планируемого размещения объекта капитального строительства 1.2.2/1; 1.2.2/2		
1	424791,46	2210848,26
2	424737,68	2210899,64
3	424776,64	2210940,02
4	424804,83	2210969,65
5	424858,48	2210918,40
1	424791,46	2210848,26
Площадь – 7 199 кв. метров		
Граница зоны планируемого размещения объекта капитального строительства 1.3.4/1; 1.3.4/2		
1	425109,15	2211178,86
2	425053,88	2211231,66
3	425118,30	2211299,45
4	425173,76	2211246,47
5	425127,46	2211198,02
6	425123,63	2211201,68
7	425118,10	2211195,90
8	425121,94	2211192,24
1	425109,15	2211178,86
Площадь – 7 118 кв. метров		
Граница зоны планируемого размещения объекта капитального строительства 1.3.1/1; 1.3.1/2		
1	424890,50	2210950,03
2	424949,57	2211011,84
3	424894,75	2211064,22
4	424830,34	2210996,44
5	424881,14	2210947,91
6	424886,66	2210953,69
1	424890,50	2210950,03
Площадь – 7 034 кв. метра		
Граница зоны планируемого размещения объекта капитального строительства 1.3.3/1; 1.3.3/2		

1	2	3
1	424974,32	2211147,94
2	425025,52	2211099,01
3	425028,30	2211101,91
4	425032,13	2211098,24
5	425109,15	2211178,86
6	425053,88	2211231,66
1	424974,32	2211147,94
Площадь – 8 790 кв. метров		
Граница зоны планируемого размещения объекта капитального строительства 1.3.2/1; 1.3.2/2		
1	424894,75	2211064,22
2	424949,57	2211011,84
3	425026,59	2211092,46
4	425022,76	2211096,12
5	425025,52	2211099,01
6	424974,32	2211147,94
1	424894,75	2211064,22
Площадь – 8 753 кв. метра		
Граница зоны планируемого размещения объекта капитального строительства 1.5.1/1; 1.5.1/2; 1.5.1/3; 1.5.1/4; 1.5.1/5		
1	424793,79	2210594,75
2	424794,44	2210544,63
3	424808,63	2210546,39
4	424818,55	2210547,40
5	424828,47	2210548,64
6	424838,36	2210550,10
7	424848,24	2210551,78
8	424858,04	2210553,68
9	424867,83	2210555,81
10	424877,55	2210558,16
11	424887,22	2210560,73
12	424896,84	2210563,52
13	424906,38	2210566,52
14	424915,85	2210569,74
15	424925,24	2210573,16
16	424934,56	2210576,81
17	424943,80	2210580,66
18	424952,94	2210584,72
19	424961,99	2210588,98
20	424970,94	2210593,45
21	424979,78	2210598,12
22	424988,53	2210603,00
23	424994,38	2210606,40
24	425006,18	2210613,66

1	2	3
25	425011,38	2210617,05
26	424994,99	2210632,62
27	424981,69	2210618,56
28	424943,53	2210655,09
29	424912,26	2210685,09
30	424895,35	2210701,03
31	424820,53	2210622,73
32	424826,31	2210617,20
33	424820,79	2210611,42
34	424815,00	2210616,95
1	424793,79	2210594,75
Площадь – 17 115 кв. метров		
Граница зоны планируемого размещения объекта капитального строительства 1.4.1/1; 1.4.1/2		
1	424970,82	2210991,53
2	424906,23	2210923,94
3	424956,91	2210875,50
4	425012,18	2210933,35
5	425042,67	2210904,21
6	425052,00	2210913,97
7	425011,41	2210952,75
1	424970,82	2210991,53
Площадь – 7 124 кв. метра		
Граница зоны планируемого размещения объекта капитального строительства 1.4.3/1; 1.4.3/2		
1	425118,85	2211065,21
2	425170,98	2211119,77
3	425211,54	2211081,02
4	425159,40	2211026,42
1	425118,85	2211065,21
Площадь – 4 235 кв. метров		
Граница зоны планируемого размещения объекта капитального строительства 1.4.2/1; 1.4.2/2		
1	425063,56	2211007,34
2	425011,41	2210952,75
3	425052,00	2210913,97
4	425104,15	2210968,56
1	425063,56	2211007,34
Площадь – 4 238 кв. метров		
Граница зоны планируемого размещения объекта капитального строительства 1.4.4/1; 1.4.4/2		
1	425130,41	2211158,55
2	425195,02	2211226,17
3	425245,75	2211177,69

1	2	3
4	425190,42	2211119,88
5	425220,91	2211090,72
6	425211,54	2211081,02
7	425170,98	2211119,77
1	425130,41	2211158,55
Площадь – 7 128 кв. метров		
Граница зоны планируемого размещения объекта капитального строительства 3.1.2		
1	426532,30	2212764,21
2	426688,32	2212615,81
3	426578,80	2212500,54
4	426422,72	2212649,00
1	426532,30	2212764,21
Площадь – 34 243 кв. метра		
Граница зоны планируемого размещения объекта капитального строительства 3.1.3		
1	426619,41	2212703,43
2	426543,33	2212775,80
3	426579,29	2212813,60
4	426643,26	2212880,86
5	426703,40	2212823,66
6	426714,27	2212813,32
7	426714,52	2212803,42
8	426704,18	2212792,56
1	426619,41	2212703,43
Площадь – 15 200 кв. метра		
Граница зоны планируемого размещения объекта капитального строительства 1.8.1		
1	424436,44	2210693,66
2	424434,94	2210812,65
3	424354,99	2210811,62
4	424356,51	2210692,63
1	424436,44	2210693,66
Площадь – 9 514 кв. метров		
Граница зоны планируемого размещения объекта капитального строительства 1.2.3		
1	424858,48	2210918,40
2	424959,60	2210821,82
3	424954,08	2210816,04
4	424959,86	2210810,51
5	424827,88	2210672,38
6	424721,00	2210774,51
7	424791,46	2210848,26
1	424858,48	2210918,40

1	2	3
Площадь – 29 359 кв. метров		
Граница зоны планируемого размещения объекта капитального строительства 1.1.4		
1	424705,36	2210756,26
2	424650,08	2210698,43
3	424663,53	2210685,57
4	424736,03	2210616,30
5	424791,34	2210674,10
1	424705,36	2210756,26
Площадь – 9 513 кв. метров		
Граница зоны планируемого размещения объекта капитального строительства 1.4.5		
1	425159,40	2211026,42
2	425118,85	2211065,21
3	425073,26	2211108,73
4	425018,00	2211050,88
5	425063,56	2211007,34
6	425104,15	2210968,56
1	425159,40	2211026,42
Площадь – 9 534 кв. метра		
Граница зоны планируемого размещения объекта капитального строительства 2.1.5		
1	424418,66	2211985,68
2	424416,99	2212121,93
3	424403,59	2212113,94
4	424375,10	2212093,37
5	424348,51	2212070,40
6	424324,03	2212045,20
7	424301,86	2212017,94
8	424282,16	2211988,84
9	424279,42	2211983,92
1	424418,66	2211985,68
Площадь – 11 061 кв. метр		
Граница зоны планируемого размещения объекта капитального строительства 2.1.6		
1	425014,19	2211663,17
2	425080,69	2211732,96
3	424995,32	2211814,51
4	424928,58	2211744,63
1	425014,19	2211663,17
Площадь – 11 400 кв. метров		
Граница зоны планируемого размещения объекта капитального строительства 1.11.5		
1	424318,68	2211462,81

1	2	3
2	424321,15	2211462,84
3	424320,49	2211515,16
4	424225,99	2211513,99
5	424226,78	2211457,88
6	424318,73	2211458,80
1	424318,68	2211462,81
Площадь – 5 302 кв. метра		
Граница зоны планируемого размещения объекта капитального строительства 2.1.8		
1	424785,36	2211881,46
2	424852,13	2211951,37
3	424792,10	2212008,70
4	424725,33	2211938,79
1	424785,36	2211881,46
Площадь – 8 025 кв. метров		
Граница зоны планируемого размещения объекта капитального строительства 1.5.2		
1	424961,79	2210736,92
2	424912,26	2210685,09
3	424943,53	2210655,09
4	424992,88	2210707,22
1	424961,79	2210736,92
Площадь – 3 097 кв. метров		
Граница зоны планируемого размещения объекта капитального строительства 5.6.3		
1	425771,39	2211616,34
2	425681,89	2211702,16
3	425608,79	2211772,26
4	425720,01	2211889,30
5	425877,17	2211736,94
1	425771,39	2211616,34
Площадь – 35 721 кв. метр		
Граница зоны планируемого размещения объекта капитального строительства 5.5.1		
1	425408,72	2211118,87
2	425499,32	2211219,18
3	425548,27	2211273,38
4	425624,46	2211439,72
5	425554,03	2211506,56
6	425518,86	2211467,71
7	425335,07	2211264,65
8	425298,44	2211224,19
1	425408,72	2211118,87
Площадь – 53 258 кв. метров		

1	2	3
Граница зоны планируемого размещения объекта капитального строительства 5.5.5		
1	425483,79	2211684,25
2	425607,73	2211565,88
3	425554,03	2211506,56
4	425518,86	2211467,71
5	425391,95	2211587,44
1	425483,79	2211684,25
Площадь – 22 984 кв. метра		
Граница зоны планируемого размещения объекта капитального строительства 6.11.2		
1	425666,73	2211393,77
2	425721,56	2211347,90
3	425698,05	2211322,08
4	425684,29	2211306,98
5	425642,91	2211341,70
1	425666,73	2211393,77
Площадь – 3 468 кв. метров		
Граница зоны планируемого размещения объекта капитального строительства 5.9.2		
1	425835,03	2212141,02
2	425739,62	2212230,77
3	425974,78	2212475,28
4	426067,95	2212386,28
1	425835,03	2212141,02
Площадь – 44 008 кв. метров		
Граница зоны планируемого размещения объекта капитального строительства 1.6.1		
1	424438,45	2210534,33
2	424369,70	2210537,11
3	424437,52	2210608,08
1	424438,45	2210534,33
Площадь – 2 534 кв. метра		
Граница зоны планируемого размещения объекта капитального строительства 5.4.1		
1	425297,85	2211127,94
2	425361,79	2211066,89
3	425070,09	2210743,95
4	424997,45	2210813,41
5	425039,16	2210857,08
6	425053,61	2210843,27
7	425282,22	2211082,64
8	425267,78	2211096,45
1	425297,85	2211127,94

1	2	3
Площадь – 34 469 кв. метров		
Граница зоны планируемого размещения объекта капитального строительства 5.2.1		
1	424997,49	2211259,56
2	424928,87	2211324,95
3	425006,50	2211406,22
4	425074,83	2211340,95
1	424997,49	2211259,56
Площадь – 10 631 кв. метр		
Граница зоны планируемого размещения объекта капитального строительства 5.6.2		
1	425681,89	2211702,16
2	425650,74	2211668,74
3	425607,03	2211621,87
4	425533,04	2211692,53
5	425608,79	2211772,26
1	425681,89	2211702,16
Площадь – 11 185 кв. метров		
Граница зоны планируемого размещения объекта капитального строительства 5.5.3		
1	425554,03	2211506,56
2	425607,73	2211565,88
3	425665,13	2211511,05
4	425659,59	2211505,10
5	425667,45	2211497,79
6	425633,14	2211458,67
7	425624,46	2211439,72
1	425554,03	2211506,56
Площадь – 7 199 кв. метров		
Граница зоны планируемого размещения объекта капитального строительства 5.3.1		
1	425245,08	2211520,14
2	425152,59	2211608,51
3	425252,11	2211712,70
4	425344,42	2211624,68
1	425245,08	2211520,14
Площадь – 18 413 кв. метров		
Граница зоны планируемого размещения объекта капитального строительства 5.3.2		
1	425344,42	2211624,68
2	425402,64	2211685,96
3	425310,61	2211773,89
4	425252,11	2211712,70
1	425344,42	2211624,68

1	2	3
Площадь – 10 778 кв. метров		
Граница зоны планируемого размещения объекта капитального строительства 5.3.3		
1	425402,64	2211685,96
2	425440,39	2211725,69
3	425348,45	2211813,60
4	425310,61	2211773,89
1	425402,64	2211685,96
Площадь – 6 977 кв. метров		
Граница зоны планируемого размещения объекта капитального строительства 5.6.4		
1	425877,17	2211736,94
2	426105,84	2211997,67
3	426013,98	2212084,83
4	425957,08	2212138,82
5	425946,84	2212128,04
6	426035,80	2212043,16
7	425818,70	2211815,82
8	425730,34	2211900,17
9	425720,01	2211889,30
1	425877,17	2211736,94
Площадь – 34 674 кв. метра		
Граница зоны планируемого размещения объекта капитального строительства 5.6.7		
1	426105,84	2211997,67
2	426013,98	2212084,83
3	425957,08	2212138,82
4	426133,10	2212324,06
5	426278,78	2212184,91
6	426163,60	2212063,53
1	426105,84	2211997,67
Площадь – 51 584 кв. метра		
Граница зоны планируемого размещения объекта капитального строительства 5.6.6		
1	425637,57	2211592,69
2	425681,51	2211638,96
3	425650,74	2211668,74
4	425607,03	2211621,87
1	425637,57	2211592,69
Площадь – 2 720 кв. метров		
Граница зоны планируемого размещения объекта капитального строительства 5.6.5		
1	425946,84	2212128,04
2	426035,80	2212043,16

1	2	3
3	425818,70	2211815,82
4	425730,34	2211900,17
1	425946,84	2212128,04
Площадь – 38 524 кв. метров		
Граница зоны планируемого размещения объекта капитального строительства 5.8.4		
1	426134,28	2212531,87
2	426155,12	2212512,20
3	426176,06	2212492,12
4	426149,27	2212463,75
5	426145,28	2212467,54
6	426095,54	2212415,24
7	426056,63	2212452,40
1	426134,28	2212531,87
Площадь – 6 112 кв. метров		
Граница зоны планируемого размещения объекта капитального строительства 5.8.5		
1	426002,36	2212504,24
2	426110,53	2212618,03
3	426166,40	2212564,20
4	426186,16	2212545,10
5	426155,12	2212512,20
6	426134,28	2212531,87
7	426056,63	2212452,40
1	426002,36	2212504,24
Площадь – 13 222 кв. метров		
Граница зоны планируемого размещения объекта капитального строительства 5.9.3		
1	425721,26	2212021,30
2	425654,47	2212085,04
3	425754,59	2212189,92
4	425821,14	2212126,40
1	425721,26	2212021,30
Площадь – 13 363 кв. метров		
Граница зоны планируемого размещения объекта капитального строительства 5.7.4		
1	426325,10	2212443,19
2	426283,76	2212482,62
3	426322,41	2212523,30
4	426363,83	2212483,74
1	426325,10	2212443,19
Площадь – 3 209 кв. метров		
Граница зоны планируемого размещения объекта капитального строительства 5.9.1		

1	2	3
1	425467,95	2211754,69
2	425703,69	2212002,80
3	425608,55	2212094,25
4	425572,63	2212056,88
5	425542,64	2212030,41
6	425510,49	2212006,58
7	425476,41	2211985,62
8	425440,66	2211967,65
9	425403,51	2211952,83
10	425365,21	2211941,25
11	425326,05	2211933,00
12	425286,34	2211928,15
13	425371,76	2211846,57
1	425467,95	2211754,69
Площадь – 56 926 кв. метров		
Граница зоны планируемого размещения объекта капитального строительства 6.5.3		
1	426499,07	2213162,78
2	426500,17	2213114,88
3	426324,78	2212930,50
4	426295,98	2212959,08
1	426499,07	2213162,78
Площадь – 10 137 кв. метров		
Граница зоны планируемого размещения объекта капитального строительства 6.9.2		
1	426442,63	2212277,30
2	426507,99	2212346,04
3	426584,90	2212272,60
4	426579,24	2212265,85
5	426553,79	2212246,80
6	426550,45	2212244,86
7	426538,32	2212234,31
8	426517,66	2212208,66
9	426453,99	2212266,93
1	426442,63	2212277,30
Площадь – 9 578 кв. метров		
Граница зоны планируемого размещения объекта капитального строительства 6.3.3		
1	424283,40	2212196,26
2	424238,01	2212129,51
3	424236,88	2212112,23
4	424238,45	2212097,47
5	424243,42	2212078,84
6	424273,69	2212078,66

1	2	3
7	424291,59	2212097,77
8	424310,23	2212116,13
9	424329,59	2212133,78
10	424343,83	2212156,22
1	424283,40	2212196,26
Площадь – 7 137 кв. метров		
Граница зоны планируемого размещения объекта капитального строительства 1.15.6		
1	424863,28	2211414,17
2	424836,66	2211439,83
3	424839,23	2211442,51
4	424898,41	2211504,24
5	424905,80	2211499,74
6	424914,82	2211493,11
7	424923,24	2211485,74
8	424927,67	2211481,54
1	424863,28	2211414,17
Площадь – 3 395 кв. метров		
Граница зоны планируемого размещения объекта капитального строительства 1.15.5		
1	424635,42	2211175,78
2	424608,73	2211201,29
3	424673,70	2211269,54
4	424676,64	2211272,63
5	424703,48	2211246,98
1	424635,42	2211175,78
Площадь – 3 647 кв. метров		
Граница зоны планируемого размещения объекта капитального строительства 1.4.6/1; 1.4.6/2		
1	424956,91	2210875,50
2	425012,18	2210933,35
3	425042,67	2210904,21
4	424987,44	2210846,38
1	424956,91	2210875,50
Площадь – 3 374 кв. метра		
Граница зоны планируемого размещения объекта капитального строительства 1.5.3/1; 1.5.3/2		
1	425097,13	2210690,47
2	425055,03	2210730,67
3	425049,51	2210724,89
4	424977,34	2210649,38
5	424994,99	2210632,62
6	425011,38	2210617,05
7	425014,04	2210618,79

1	2	3
8	425022,30	2210624,43
9	425030,44	2210630,25
10	425038,43	2210636,27
11	425046,29	2210642,45
12	425054,01	2210648,81
13	425061,58	2210655,35
14	425069,01	2210662,05
15	425076,29	2210668,92
16	425083,40	2210675,95
17	425090,36	2210683,14
1	425097,13	2210690,47
Площадь – 6 179 кв. метров		
Граница зоны планируемого размещения объекта капитального строительства 1.4.7/1; 1.4.7/2		
1	425190,42	2211119,88
2	425245,75	2211177,69
3	425276,20	2211148,61
4	425220,91	2211090,72
1	425190,42	2211119,88
Площадь – 3 373 кв. метра		
Граница зоны планируемого размещения объекта капитального строительства 6.4.3		
1	425519,56	2212109,52
2	425470,59	2212059,71
3	425460,73	2212050,45
4	425450,18	2212041,97
5	425439,01	2212034,33
6	425427,29	2212027,57
7	425407,14	2212019,69
8	425386,65	2212012,68
9	425365,90	2212006,57
10	425365,79	2212054,70
11	425388,78	2212054,90
1	425519,56	2212109,52
Площадь – 5 037 кв. метров		
Граница зоны планируемого размещения объекта капитального строительства 6.7.1		
1	427104,60	2212725,64
2	427102,39	2212727,48
3	427089,45	2212743,79
4	427075,80	2212759,53
5	427061,49	2212774,65
6	427050,38	2212785,52
7	426985,07	2212847,89

1	2	3
8	427215,02	2213088,65
9	427225,16	2213069,19
10	427196,58	2213047,37
11	427180,28	2213015,38
12	427139,42	2212884,09
13	427134,03	2212866,75
14	427134,02	2212866,75
15	427141,95	2212831,74
16	427143,69	2212815,83
17	427143,36	2212807,84
18	427141,79	2212799,96
19	427117,66	2212738,92
20	427114,82	2212732,62
21	427106,57	2212723,97
1	427104,60	2212725,64
Площадь – 27 181 кв. метр		
Граница зоны планируемого размещения объекта капитального строительства 5.3.4		
1	425102,38	2211369,96
2	425245,08	2211520,14
3	425152,59	2211608,51
4	425009,50	2211458,68
1	425102,38	2211369,96
Площадь – 26 556 кв. метров		
Граница зоны планируемого размещения объекта капитального строительства 5.2.2		
1	424981,88	2211429,75
2	425006,50	2211406,22
3	424928,87	2211324,95
4	424997,49	2211259,56
5	424733,14	2210981,35
6	424624,19	2210868,41
7	424530,88	2210957,50
1	424981,88	2211429,75
Площадь – 73 754 кв. метра		
Граница зоны планируемого размещения объекта капитального строительства 5.5.2		
1	425391,95	2211587,44
2	425518,86	2211467,71
3	425335,07	2211264,65
4	425298,44	2211224,19
5	425166,43	2211350,26
1	425391,95	2211587,44
Площадь – 58 520 кв. метров		

1	2	3
Граница зоны планируемого размещения объекта капитального строительства 6.11.3		
1	425750,83	2211380,02
2	425721,56	2211347,90
3	425666,73	2211393,77
4	425685,55	2211435,02
1	425750,83	2211380,02
Площадь – 3 416 кв. метров		
Граница зоны планируемого размещения объекта капитального строительства 5.6.1		
1	425771,39	2211616,34
2	425699,11	2211533,90
3	425637,57	2211592,69
4	425681,51	2211638,96
5	425650,74	2211668,74
6	425681,89	2211702,16
1	425771,39	2211616,34
Площадь – 11 060 кв. метров		
Граница зоны планируемого размещения объекта капитального строительства 5.7.2		
1	426429,31	2212343,18
2	426352,27	2212417,28
3	426390,98	2212457,81
4	426468,14	2212384,10
1	426429,31	2212343,18
Площадь – 6 005 кв. метров		
Граница зоны планируемого размещения объекта капитального строительства 5.7.3		
1	426390,98	2212457,81
2	426352,27	2212417,28
3	426325,10	2212443,19
4	426363,83	2212483,74
1	426390,98	2212457,81
Площадь – 2 105 кв. метров		
Граница зоны планируемого размещения объекта капитального строительства 1.1.6		
1	424587,72	2210596,08
2	424585,02	2210596,04
3	424579,73	2210595,98
4	424579,62	2210603,98
5	424584,93	2210604,05
6	424587,62	2210604,08
1	424587,72	2210596,08
Площадь – 64 кв. метра		

1	2	3
Граница зоны планируемого размещения объекта капитального строительства 1.1.5		
1	424649,83	2210675,15
2	424644,31	2210669,36
3	424646,26	2210667,50
4	424650,09	2210663,84
5	424655,62	2210669,62
6	424651,78	2210673,28
1	424649,83	2210675,15
Площадь – 64 кв. метра		
Граница зоны планируемого размещения объекта капитального строительства 1.5.4		
1	424820,53	2210622,73
2	424815,01	2210616,95
3	424820,79	2210611,42
4	424826,31	2210617,20
1	424820,53	2210622,73
Площадь – 64 кв. метра		
Граница зоны планируемого размещения объекта капитального строительства 1.2.4		
1	424959,60	2210821,82
2	424954,08	2210816,04
3	424959,86	2210810,51
4	424965,39	2210816,29
5	424961,89	2210819,63
1	424959,60	2210821,82
Площадь – 64 кв. метра		
Граница зоны планируемого размещения объекта капитального строительства 1.3.5		
1	424886,66	2210953,69
2	424881,14	2210947,91
3	424886,92	2210942,38
4	424892,46	2210948,16
5	424890,50	2210950,03
1	424886,66	2210953,69
Площадь – 64 кв. метра		
Граница зоны планируемого размещения объекта капитального строительства 1.3.7		
1	425123,63	2211201,68
2	425118,10	2211195,90
3	425121,94	2211192,24
4	425123,89	2211190,37
5	425129,42	2211196,15
6	425127,46	2211198,02

1	2	3
1	425123,63	2211201,68
Площадь – 64 кв. метра		
Граница зоны планируемого размещения объекта капитального строительства 1.3.6		
1	425028,30	2211101,91
2	425025,52	2211099,01
3	425022,76	2211096,12
4	425026,59	2211092,46
5	425028,55	2211090,60
6	425034,08	2211096,38
7	425032,13	2211098,24
1	425028,30	2211101,91
Площадь – 64 кв. метра		
Граница зоны планируемого размещения объекта капитального строительства 5.5.4		
1	425672,72	2211503,80
2	425667,45	2211497,79
3	425659,59	2211505,10
4	425665,13	2211511,05
1	425672,72	2211503,80
Площадь – 86 кв. метров		
Граница зоны планируемого размещения объекта капитального строительства 6.8.1		
1	426876,28	2212547,05
2	426845,60	2212578,12
3	426886,70	2212621,37
4	426915,27	2212592,85
5	426876,38	2212547,16
1	426876,28	2212547,05
Площадь – 2 512 кв. метров		
Граница зоны планируемого размещения объекта капитального строительства 6.8.3		
1	427007,41	2212723,15
2	427002,01	2212714,90
3	426988,01	2212727,74
4	426994,85	2212735,18
1	427007,41	2212723,15
Площадь – 180 кв. метров		
Граница зоны планируемого размещения объекта капитального строительства 5.8.2		
1	426220,50	2212620,71
2	426166,40	2212564,20
3	426110,53	2212618,03
4	426164,18	2212674,44

1	2	3
1	426220,50	2212620,71
Площадь – 6 065 кв. метров		
Граница зоны планируемого размещения объекта капитального строительства 5.8.3		
1	426207,26	2212525,19
2	426176,06	2212492,12
3	426155,12	2212512,20
4	426186,16	2212545,10
1	426207,26	2212525,19
Площадь – 1 316 кв. метров		
Граница зоны планируемого размещения объекта капитального строительства 4.2.4		
1	427250,26	2213632,49
2	427243,93	2213628,20
3	427252,21	2213615,25
4	427259,28	2213604,22
5	427282,71	2213623,98
6	427266,07	2213645,14
1	427250,26	2213632,49
Площадь – 802 кв. метра		
Граница зоны планируемого размещения объекта капитального строительства 6.4.1		
1	425294,05	2212054,07
2	425300,75	2212054,13
3	425301,07	2211993,84
4	425270,89	2211990,44
5	425240,57	2211989,14
6	425210,22	2211989,68
7	425209,99	2212031,03
1	425294,05	2212054,07
Площадь – 4 813 кв. метров		
Граница зоны планируемого размещения объекта капитального строительства 6.4.2		
1	425365,79	2212054,70
2	425365,90	2212006,57
3	425339,63	2212000,27
4	425301,07	2211993,84
5	425300,75	2212054,13
1	425365,79	2212054,70
Площадь – 3 559 кв. метров		
Граница зоны планируемого размещения объекта капитального строительства 1.1.2/5		
1	424697,33	2210779,14
2	424701,17	2210775,48

1	2	3
3	424695,64	2210769,70
4	424689,86	2210775,23
5	424695,38	2210781,01
1	424697,33	2210779,14
Площадь – 64 кв. метра		
Граница зоны планируемого размещения объекта капитального строительства 1.7.2		
1	424292,88	2210660,83
2	424284,88	2210660,72
3	424284,81	2210666,02
4	424284,78	2210668,72
5	424292,77	2210668,83
6	424292,81	2210666,12
1	424292,88	2210660,83
Площадь – 64 кв. метра		
Граница зоны планируемого размещения объекта капитального строительства 1.10.3		
1	424335,72	2210751,67
2	424330,22	2210751,61
3	424327,72	2210751,58
4	424327,62	2210759,58
5	424330,12	2210759,61
6	424335,62	2210759,68
1	424335,72	2210751,67
Площадь – 64 кв. метра		
Граница зоны планируемого размещения объекта капитального строительства 6.3.2		
1	424354,23	2212300,45
2	424323,32	2212254,99
3	424377,82	2212218,91
4	424402,94	2212257,09
5	424402,32	2212305,67
6	424390,45	2212308,85
1	424354,23	2212300,45
Площадь – 4 548 кв. метров		
Граница зоны планируемого размещения объекта капитального строительства 6.3.1		
1	424377,82	2212218,91
2	424402,94	2212257,09
3	424416,52	2212257,27
4	424416,65	2212247,08
5	424402,94	2212246,18
6	424343,83	2212156,22
7	424283,40	2212196,26

1	2	3
8	424323,32	2212254,99
1	424377,82	2212218,91
Площадь – 5 500 кв. метров		
Граница зоны планируемого размещения объекта капитального строительства 6.3.5; 6.3.4		
1	424632,50	2212387,38
2	424642,39	2212388,58
3	424637,86	2212409,40
4	424634,27	2212513,36
5	424629,56	2212523,36
6	424619,64	2212530,99
7	424598,76	2212531,09
8	424598,87	2212525,98
9	424600,60	2212525,93
10	424602,32	2212525,72
11	424604,02	2212525,38
12	424605,67	2212524,88
13	424607,29	2212524,24
14	424608,84	2212523,46
15	424610,32	2212522,56
16	424611,71	2212521,53
17	424613,01	2212520,39
18	424614,20	2212519,13
19	424615,28	2212517,78
20	424616,24	2212516,34
21	424617,07	2212514,82
22	424617,77	2212513,23
23	424618,33	2212511,59
24	424618,74	2212509,91
25	424619,01	2212508,20
1	424632,50	2212387,38
Площадь – 1 778 кв. метров		
Граница зоны планируемого размещения объекта капитального строительства 1.15.8		
1	424833,71	2211436,73
2	424836,66	2211439,83
3	424839,23	2211442,51
4	424833,45	2211448,04
5	424827,93	2211442,26
1	424833,71	2211436,73
Площадь – 64 кв. метра		
Граница зоны планируемого размещения объекта капитального строительства 6.2.1		
1	424757,57	2210384,53

1	2	3
2	424767,59	2210385,56
3	424798,79	2210384,57
4	424800,27	2210411,94
5	424800,28	2210411,94
6	424809,99	2210412,88
7	424819,15	2210413,07
8	424818,17	2210456,28
9	424647,28	2210456,11
10	424562,91	2210459,41
11	424562,18	2210429,59
12	424561,97	2210427,60
13	424562,20	2210425,37
14	424563,14	2210425,29
15	424562,76	2210419,90
16	424563,05	2210417,06
17	424575,79	2210416,51
18	424575,75	2210415,12
19	424575,49	2210412,57
20	424586,93	2210411,94
21	424586,89	2210410,87
22	424592,46	2210410,37
23	424598,16	2210410,17
24	424601,34	2210409,97
25	424613,35	2210406,88
26	424624,57	2210405,63
27	424623,99	2210395,50
28	424644,07	2210393,66
29	424644,26	2210390,68
30	424662,99	2210389,51
31	424663,08	2210391,25
32	424683,46	2210389,64
33	424683,53	2210390,26
34	424693,23	2210390,06
35	424693,77	2210390,90
36	424704,86	2210389,92
37	424723,65	2210386,54
38	424733,71	2210385,81
39	424734,37	2210400,64
40	424744,80	2210400,11
41	424743,84	2210385,07
42	424757,68	2210385,02
1	424757,57	2210384,53

1	2	3
Площадь – 15 489 кв. метров		
Граница зоны планируемого размещения объекта капитального строительства 6.2.2		
1	424562,91	2210459,41
2	424562,18	2210429,59
3	424473,73	2210433,37
4	424473,87	2210434,42
5	424463,78	2210435,45
6	424463,54	2210433,81
7	424366,07	2210437,96
8	424367,22	2210467,24
1	424562,91	2210459,41
Площадь – 5 782 кв. метра		
Граница зоны планируемого размещения объекта капитального строительства 5.1.2		
1	424542,91	2210918,35
2	424537,12	2210923,89
3	424531,60	2210918,09
4	424537,37	2210912,58
1	424542,91	2210918,35
Площадь – 64 кв. метра		
Граница зоны планируемого размещения объекта капитального строительства 3.1.4		
1	426508,42	2212442,73
2	426513,83	2212448,62
3	426506,09	2212455,72
4	426500,68	2212449,82
1	426508,42	2212442,73
Площадь – 84 кв. метра		
Граница зоны планируемого размещения объекта капитального строительства 5.1.1		
1	424542,91	2210918,35
2	424537,37	2210912,58
3	424531,59	2210918,10
4	424537,12	2210923,89
5	424517,41	2210942,71
6	424453,65	2210942,07
7	424456,47	2210692,96
8	424610,29	2210854,00
1	424542,91	2210918,35
Площадь – 22 180 кв. метров		
Граница зоны планируемого размещения объекта капитального строительства 2.1.1		
1	424279,42	2211983,92

1	2	3
2	424265,06	2211958,15
3	424250,73	2211926,07
4	424239,26	2211892,86
5	424230,72	2211858,77
6	424225,21	2211824,07
7	424222,75	2211789,02
8	424224,15	2211670,19
9	424225,19	2211583,71
10	424331,01	2211585,05
11	424330,41	2211728,41
12	424328,84	2211852,40
13	424420,84	2211853,56
14	424422,41	2211729,57
15	424339,48	2211728,52
16	424341,06	2211585,18
17	424576,12	2211588,16
18	424668,26	2211589,46
19	424786,44	2211713,19
20	424912,77	2211592,47
21	425015,75	2211494,18
22	425089,61	2211571,52
23	424918,94	2211734,53
24	424928,58	2211744,63
25	424995,32	2211814,51
26	425080,69	2211732,96
27	425014,19	2211663,17
28	425099,29	2211581,65
29	425328,24	2211821,38
30	425333,95	2211827,36
31	425229,26	2211927,36
32	425216,02	2211928,56
33	425191,22	2211930,79
34	425153,60	2211937,36
35	425116,65	2211947,04
36	425080,65	2211959,75
37	425045,81	2211975,41
38	425012,40	2211993,91
39	424980,64	2212015,12
40	424953,82	2212034,67
41	424863,71	2211940,31
42	424922,29	2211884,36
43	424855,52	2211814,45
44	424796,94	2211870,39
45	424785,36	2211881,46

1	2	3
46	424725,33	2211938,79
47	424792,10	2212008,70
48	424852,13	2211951,37
49	424940,74	2212044,21
50	424861,74	2212101,80
51	424855,08	2212094,83
52	424847,59	2212101,99
53	424662,90	2211908,72
54	424639,34	2211931,23
55	424585,88	2211930,59
56	424585,15	2211987,80
57	424571,15	2211987,62
58	424418,66	2211985,68
1	424279,42	2211983,92
Площадь – 348 390 кв. метров		
Граница зоны планируемого размещения объекта капитального строительства 3.1.1		
1	426212,34	2212725,22
2	426309,52	2212632,40
3	426528,18	2212862,53
4	426563,70	2212828,78
5	426579,29	2212813,60
6	426643,26	2212880,86
7	426703,40	2212823,66
8	426714,27	2212813,32
9	426714,52	2212803,42
10	426704,18	2212792,56
11	426619,41	2212703,43
12	426543,33	2212775,80
13	426527,62	2212790,77
14	426344,96	2212598,57
15	426500,68	2212449,82
16	426506,09	2212455,72
17	426513,83	2212448,62
18	426508,42	2212442,73
19	426516,37	2212434,83
20	426578,80	2212500,54
21	426422,72	2212649,00
22	426532,30	2212764,21
23	426688,32	2212615,81
24	426893,45	2212831,72
25	426638,09	2213075,62
26	426543,57	2213073,45
1	426212,34	2212725,22

1	2	3
Площадь – 161 612 кв. метров		
Граница зоны планируемого размещения объекта капитального строительства 1.5.5		
1	425055,03	2210730,67
2	425049,25	2210736,20
3	425043,73	2210730,42
4	425049,51	2210724,89
1	425055,03	2210730,67
Площадь – 64 кв. метра		

Заместитель начальника
управления документационного
обеспечения Правительства
Ростовской области – начальник
отдела нормативных документов

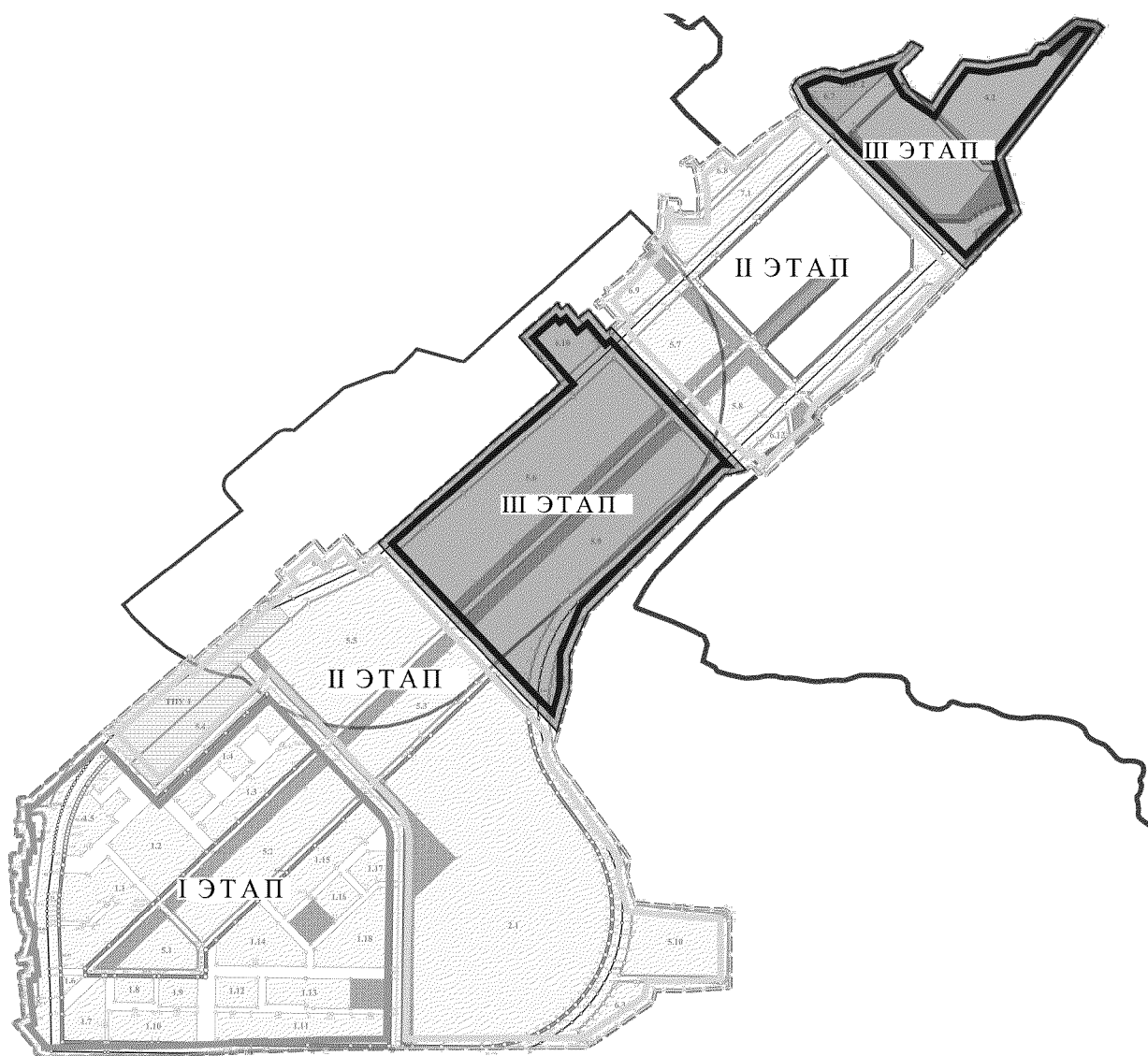


В.В. Сечков























ПОЛОЖЕНИЯ

об очередности планируемого развития территории, содержащие этапы проектирования, строительства, реконструкции объектов капитального строительства жилого, производственного, общественно-делового и иного назначения и этапы строительства, реконструкции необходимых для функционирования таких объектов и обеспечения жизнедеятельности граждан объектов коммунальной, транспортной, социальной инфраструктур, в том числе объектов, включенных в программы комплексного развития систем коммунальной инфраструктуры, программы комплексного развития транспортной инфраструктуры, программы комплексного развития социальной инфраструктуры

1. Схема очередности планируемого развития территории



Условные обозначения:

-  – граница муниципального образования «Город Ростов-на-Дону»;
-  – граница территории, подлежащей комплексному развитию, утвержденная постановлением Правительства Ростовской области от 23.10.2023 № 740;
-  – установленная постановлением Главного государственного санитарного врача Российской Федерации от 01.08.2016 № 106 санитарно-защитная зона;
-  – I этап комплексного развития территории;
-  – II этап комплексного развития территории;
-  – III этап комплексного развития территории;
-  – граница планируемого элемента планировочной структуры (район);
-  – характерные точки планируемого элемента планировочной структуры (район);
-  – граница планируемого элемента планировочной структуры (микрорайон);
-  – характерные точки планируемого элемента планировочной структуры (микрорайон);
-  – граница планируемого элемента планировочной структуры (квартал);
-  – характерные точки планируемого элемента планировочной структуры (квартал);
-  – граница планируемого элемента планировочной структуры (территория транспортно-пересадочного узла (ТПУ));
-  – характерные точки планируемого элемента планировочной структуры (территория ТПУ);
-  – граница планируемого элемента планировочной структуры (территория общего пользования);
-  – характерные точки планируемого элемента планировочной структуры (территория общего пользования);
-  – граница планируемого элемента планировочной структуры (улично-дорожная сеть);
-  – характерные точки планируемого элемента планировочной структуры (улично-дорожная сеть);
-  – номер планируемого элемента планировочной структуры (микрорайон);
-  – номер планируемого элемента планировочной структуры (квартал);
-  – номер планируемого элемента планировочной структуры (территория ТПУ);
-  – номер планируемого элемента планировочной структуры (территория общего пользования).

2. Планируемые сроки реализации этапов комплексного развития территории

Постановлением Правительства Ростовской области от 23.10.2023 № 740 «О внесении изменений в постановление Правительства Ростовской области от 27.06.2022 № 555» определены этапы комплексного развития территории.

Этап I и этап II комплексного развития территории реализуется в соответствии с положениями об очередности планируемого развития территории, содержащие этапы проектирования, строительства, реконструкции объектов капитального строительства жилого, производственного, общественно-делового и иного назначения и этапы строительства, реконструкции необходимых для функционирования таких объектов и обеспечения жизнедеятельности граждан объектов коммунальной, транспортной, социальной инфраструктур, в том числе объектов, включенных в программы комплексного развития систем коммунальной инфраструктуры, программы комплексного развития транспортной инфраструктуры, программы комплексного развития социальной инфраструктуры.

III этап реализуется после прекращения существования или изменения установленной постановлением Главного государственного санитарного врача Российской Федерации от 01.08.2016 № 106 санитарно-защитной зоны, препятствующей использованию земельных участков, расположенных в ее границах.

Планируемые сроки реализации этапов комплексного развития территории приведены в таблице № 25.

Таблица № 25

№ п/п	№ объекта по проекту планировки территории	Наименование объекта капитального строительства	Очереди планируемого развития территории (годов)
1	2	3	4
I этап			
Объекты капитального строительства жилого назначения			
1.	1.1.1/1	Многоквартирный жилой дом, объекты обслуживания жилой застройки во встроенных, пристроенных и встроенно-пристроенных помещениях многоквартирного дома (корпус 1)	2023 – 2028
	1.1.1/2	Многоквартирный жилой дом, объекты обслуживания жилой застройки (в том числе магазины продовольственных товаров) во встроенных, пристроенных	2023 – 2028

1	2	3	4
		и встроенно-пристроенных помещениях многоквартирного дома (корпус 2)	
	1.1.1/3	Многоквартирный жилой дом, объекты обслуживания жилой застройки во встроенных, пристроенных и встроенно-пристроенных помещениях многоквартирного дома (корпус 3)	2023 – 2028
	1.1.1/4	Подземный гараж (корпус 4) 100 – 275 машино-мест	2023 – 2028
2.	1.1.2/1	Многоквартирный жилой дом, объекты обслуживания жилой застройки (в том числе магазины непродовольственных товаров) во встроенных, пристроенных и встроенно-пристроенных помещениях многоквартирного дома (корпус 1)	2023 – 2028
	1.1.2/2	Многоквартирный жилой дом, объекты обслуживания жилой застройки (в том числе предприятия общественного питания) во встроенных, пристроенных и встроенно-пристроенных помещениях многоквартирного дома (корпус 2)	2023 – 2028
	1.1.2/3	Многоквартирный жилой дом, объекты обслуживания жилой застройки во встроенных, пристроенных и встроенно-пристроенных помещениях многоквартирного дома (корпус 3)	2023 – 2028
	1.1.2/4	Подземный гараж (корпус 4) 100 – 275 машино-мест	2023 – 2028
3.	1.1.3/1	Многоквартирный жилой дом, объекты обслуживания жилой застройки (в том числе предприятия бытового обслуживания) во встроенных, пристроенных и встроенно-пристроенных помещениях многоквартирного дома (корпус 1)	2023 – 2028
	1.1.3/2	Многоквартирный жилой дом, объекты обслуживания жилой застройки во встроенных, пристроенных и встроенно-пристроенных помещениях многоквартирного дома (корпус 2)	2023 – 2028
	1.1.3/3	Многоквартирный жилой дом, объекты обслуживания жилой застройки во встроенных, пристроенных	2023 – 2028

1	2	3	4
		и встроенно-пристроенных помещениях многоквартирного дома (корпус 3)	
	1.1.3/4	Подземный гараж (корпус 4) 100 – 275 машино-мест	2023 – 2028
4.	1.2.1/1	Многоквартирный жилой дом, объекты обслуживания жилой застройки (в том числе магазины продовольственных товаров) во встроенных, пристроенных и встроенно-пристроенных помещениях многоквартирного дома (корпус 1)	2023 – 2028
	1.2.1/2	Подземный гараж (корпус 2) 50 – 100 машино-мест	2023 – 2028
5.	1.2.2/1	Многоквартирный жилой дом, объекты обслуживания жилой застройки во встроенных, пристроенных и встроенно-пристроенных помещениях многоквартирного дома (корпус 1)	2023 – 2028
	1.2.2/2	Подземный гараж (корпус 2) 50 – 100 машино-мест	2023 – 2028
6.	1.5.1/1	Многоквартирный жилой дом, объекты обслуживания жилой застройки (в том числе отделение связи) во встроенных, пристроенных и встроенно-пристроенных помещениях многоквартирного дома (корпус 1)	2023 – 2028
	1.5.1/2	Многоквартирный жилой дом, объекты обслуживания жилой застройки (в том числе магазины непродовольственных товаров) во встроенных, пристроенных и встроенно-пристроенных помещениях многоквартирного дома (корпус 2)	2023 – 2028
	1.5.1/3	Многоквартирный жилой дом, объекты обслуживания жилой застройки во встроенных, пристроенных и встроенно-пристроенных помещениях многоквартирного дома (корпус 3)	2023 – 2028
	1.5.1/4	Многоквартирный жилой дом, объекты обслуживания жилой застройки во встроенных, пристроенных и встроенно-пристроенных помещениях многоквартирного дома (корпус 4)	2023 – 2028
	1.5.1/5	Подземный гараж (корпус 5) 168 – 280 машино-мест	2023 – 2028
7.	1.7.1/1	Многоквартирный жилой дом, объекты	2023 – 2028

1	2	3	4
		обслуживания жилой застройки во встроенных, пристроенных и встроенно-пристроенных помещениях многоквартирного дома (корпус 1)	
	1.7.1/2	Многоквартирный жилой дом, объекты обслуживания жилой застройки во встроенных, пристроенных и встроенно-пристроенных помещениях многоквартирного дома (корпус 2)	2023 – 2028
	1.7.1/3	Многоквартирный жилой дом, объекты обслуживания жилой застройки во встроенных, пристроенных и встроенно-пристроенных помещениях многоквартирного дома (корпус 3)	2023 – 2028
	1.7.1/1.1	Здание общественного назначения (в том числе предприятия общественного питания) (корпус 1.1)	2023 – 2028
	1.7.1/2.2	Здание общественного назначения (корпус 2.1)	2023 – 2028
	1.7.1/3.3	Здание общественного назначения (корпус 3.1)	2023 – 2028
	1.7.1/4	Подземный гараж (корпус 4) 100 – 290 машино-мест	2023 – 2028
8.	1.9.1/1	Многоквартирный жилой дом, объекты обслуживания жилой застройки во встроенных, пристроенных и встроенно-пристроенных помещениях многоквартирного дома (корпус 1)	2023 – 2028
	1.9.1/2	Многоквартирный жилой дом, объекты обслуживания жилой застройки (в том числе магазины непродовольственных товаров) во встроенных, пристроенных и встроенно-пристроенных помещениях многоквартирного дома (корпус 2)	2023 – 2028
	1.9.1/3	Подземный гараж (корпус 3) 94 – 135 машино-мест	2023 – 2028
9.	1.10.2/1	Многоквартирный жилой дом, объекты обслуживания жилой застройки во встроенных, пристроенных и встроенно-пристроенных помещениях многоквартирного дома (корпус 1)	2023 – 2028
	1.10.2/2	Многоквартирный жилой дом, объекты обслуживания жилой застройки во встроенных, пристроенных	2023 – 2028

1	2	3	4
		и встроенно-пристроенных помещениях многоквартирного дома (корпус 2)	
	1.10.2/3	Подземный гараж (корпус 3) 100 – 135 машино-мест	2023 – 2028
10.	1.10.1/1	Многоквартирный жилой дом, объекты обслуживания жилой застройки во встроенных, пристроенных и встроенно-пристроенных помещениях многоквартирного дома (корпус 1)	2023 – 2028
	1.10.1/2	Многоквартирный жилой дом, объекты обслуживания жилой застройки (в том числе магазины продовольственных товаров) во встроенных, пристроенных и встроенно-пристроенных помещениях многоквартирного дома (корпус 2)	2023 – 2028
	1.10.1/3	Подземный гараж (корпус 3) 110 – 135 машино-мест	2023 – 2028
11.	1.11.1/1	Многоквартирный жилой дом, объекты обслуживания жилой застройки во встроенных, пристроенных и встроенно-пристроенных помещениях многоквартирного дома (корпус 1)	2023 – 2028
	1.11.1/2	Многоквартирный жилой дом, объекты обслуживания жилой застройки во встроенных, пристроенных и встроенно-пристроенных помещениях многоквартирного дома (корпус 2)	2023 – 2028
	1.11.1/3	Подземный гараж (корпус 3) 77 – 135 машино-мест	2023 – 2028
12.	1.11.2/1	Многоквартирный жилой дом, объекты обслуживания жилой застройки (в том числе магазины продовольственных товаров) во встроенных, пристроенных и встроенно-пристроенных помещениях многоквартирного дома (корпус 1)	2023 – 2028
	1.11.2/2	Многоквартирный жилой дом, объекты обслуживания жилой застройки во встроенных, пристроенных и встроенно-пристроенных помещениях многоквартирного дома (корпус 2)	2023 – 2028
	1.11.2/3	Многоквартирный жилой дом, объекты обслуживания жилой застройки во встроенных, пристроенных и встроенно-пристроенных помещениях	2023 – 2028

1	2	3	4
		многоквартирного дома (корпус 3)	
	1.11.2/4	Подземный гараж (корпус 4) 135 – 165 машино-мест	2023 – 2028
13.	1.11.3/1	Многоквартирный жилой дом, объекты обслуживания жилой застройки во встроенных, пристроенных и встроенно-пристроенных помещениях многоквартирного дома (корпус 1)	2023 – 2028
	1.11.3/2	Многоквартирный жилой дом, объекты обслуживания жилой застройки во встроенных, пристроенных и встроенно-пристроенных помещениях многоквартирного дома (корпус 2)	2023 – 2028
	1.11.3/3	Подземный гараж (корпус 3) 77 – 135 машино-мест	2023 – 2028
14.	1.12.1/1	Многоквартирный жилой дом, объекты обслуживания жилой застройки во встроенных, пристроенных и встроенно-пристроенных помещениях многоквартирного дома (корпус 1)	2023 – 2028
	1.12.1/2	Многоквартирный жилой дом, объекты обслуживания жилой застройки во встроенных, пристроенных и встроенно-пристроенных помещениях многоквартирного дома (корпус 2)	2023 – 2028
	1.12.1/3	Подземный гараж (корпус 3) 110 – 135 машино-мест	2023 – 2028
15.	1.13.1/1	Многоквартирный жилой дом, объекты обслуживания жилой застройки во встроенных, пристроенных и встроенно-пристроенных помещениях многоквартирного дома (корпус 1)	2023 – 2028
	1.13.1/2	Многоквартирный жилой дом, объекты обслуживания жилой застройки (в том числе магазины непродовольственных товаров) во встроенных, пристроенных и встроенно-пристроенных помещениях многоквартирного дома (корпус 2)	2023 – 2028
	1.13.1/3	Подземный гараж (корпус 3) 75 – 135 машино-мест	2023 – 2028
16.	1.14.1/1	Многоквартирный жилой дом, объекты обслуживания жилой застройки (в том числе предприятия общественного питания)	2023 – 2028

1	2	3	4
		во встроенных, пристроенных и встроенно-пристроенных помещениях многоквартирного дома (корпус 1)	
	1.14.1/2	Многоквартирный жилой дом, объекты обслуживания жилой застройки во встроенных, пристроенных и встроенно-пристроенных помещениях многоквартирного дома (корпус 2)	2023 – 2028
	1.14.1/3	Подземный гараж (корпус 3) 110 – 135 машино-мест	2023 – 2028
17.	1.14.2/1	Многоквартирный жилой дом, объекты обслуживания жилой застройки (в том числе предприятия коммунального обслуживания, прачечные самообслуживания) во встроенных, пристроенных и встроенно-пристроенных помещениях многоквартирного дома (корпус 1)	2023 – 2028
	1.14.2/2	Подземный гараж (корпус 2) 90 – 120 машино-мест	2023 – 2028
18.	1.14.3/1	Многоквартирный жилой дом, объекты обслуживания жилой застройки (в том числе предприятия бытового обслуживания) во встроенных, пристроенных и встроенно-пристроенных помещениях многоквартирного дома (корпус 1)	2023 – 2028
	1.14.3/2	Многоквартирный жилой дом, объекты обслуживания жилой застройки (в том числе магазины продовольственных товаров) во встроенных, пристроенных и встроенно-пристроенных помещениях многоквартирного дома (корпус 2)	2023 – 2028
	1.14.3/3	Многоквартирный жилой дом, объекты обслуживания жилой застройки во встроенных, пристроенных и встроенно-пристроенных помещениях многоквартирного дома (корпус 3)	2023 – 2028
	1.14.3/4	Подземный гараж (корпус 4) 100 – 160 машино-мест	2023 – 2028
19.	1.15.1/1	Многоквартирный жилой дом, объекты обслуживания жилой застройки (в том числе отделения и филиалы банков) во встроенных, пристроенных	2023 – 2028

1	2	3	4
		и встроенно-пристроенных помещениях многоквартирного дома (корпус 1)	
	1.15.1/2	Подземный гараж (корпус 2) 45 – 65 машино-мест	2023 – 2028
20.	1.15.2/1	Многоквартирный жилой дом, объекты обслуживания жилой застройки (в том числе магазины продовольственных товаров, предприятия общественного питания) во встроенных, пристроенных и встроенно-пристроенных помещениях многоквартирного дома (корпус 1)	2023 – 2028
	1.15.2/2	Подземный гараж (корпус 2) 100 – 130 машино-мест	2023 – 2028
21.	1.15.3/1	Многоквартирный жилой дом, объекты обслуживания жилой застройки (в том числе магазины непродовольственных товаров) во встроенных, пристроенных и встроенно-пристроенных помещениях многоквартирного дома (корпус 1)	2023 – 2028
	1.15.3/2	Подземный гараж (корпус 2) 100 – 130 машино-мест	2023 – 2028
22.	1.15.4/1	Многоквартирный жилой дом, объекты обслуживания жилой застройки (в том числе магазины продовольственных товаров) во встроенных, пристроенных и встроенно-пристроенных помещениях многоквартирного дома (корпус 1)	2023 – 2028
	1.15.4/2	Подземный гараж (корпус 2) 45 – 65 машино-мест	2023 – 2028
23.	1.3.1/1	Многоквартирный жилой дом, объекты обслуживания жилой застройки во встроенных, пристроенных и встроенно-пристроенных помещениях многоквартирного дома (корпус 1)	2023 – 2028
	1.3.1/2	Подземный гараж (корпус 2) 45 – 90 машино-мест	2023 – 2028
24.	1.3.2/1	Многоквартирный жилой дом, объекты обслуживания жилой застройки (в том числе предприятия общественного питания) во встроенных, пристроенных и встроенно-пристроенных помещениях многоквартирного дома (корпус 1)	2023 – 2028
	1.3.2/2	Подземный гараж (корпус 2) 50 – 100 машино-мест	2023 – 2028

1	2	3	4
25.	1.3.3/1	Многоквартирный жилой дом, объекты обслуживания жилой застройки (в том числе магазины продовольственных товаров) во встроенных, пристроенных и встроенно-пристроенных помещениях многоквартирного дома (корпус 1)	2023 – 2028
	1.3.3/2	Подземный гараж (корпус 2) 50 – 100 машино-мест	2023 – 2028
26.	1.3.4/1	Многоквартирный жилой дом, объекты обслуживания жилой застройки во встроенных, пристроенных и встроенно-пристроенных помещениях многоквартирного дома (корпус 1)	2023 – 2028
	1.3.4/2	Подземный гараж (корпус 2) 45 – 90 машино-мест	2023 – 2028
27.	1.4.1/1	Многоквартирный жилой дом, объекты обслуживания жилой застройки (в том числе предприятия коммунального обслуживания, химчистки) во встроенных, пристроенных и встроенно-пристроенных помещениях многоквартирного дома (корпус 1)	2023 – 2028
	1.4.1/2	Подземный гараж (корпус 2) 45 – 65 машино-мест	2023 – 2028
28.	1.4.2/1	Многоквартирный жилой дом, объекты обслуживания жилой застройки (в том числе магазины непродовольственных товаров) во встроенных, пристроенных и встроенно-пристроенных помещениях многоквартирного дома (корпус 1)	2023 – 2028
	1.4.2/2	Подземный гараж (корпус 2) 45 – 90 машино-мест	2023 – 2028
29.	1.4.3/1	Многоквартирный жилой дом, объекты обслуживания жилой застройки (в том числе предприятия бытового обслуживания) во встроенных, пристроенных и встроенно-пристроенных помещениях многоквартирного дома (корпус 1)	2023 – 2028
	1.4.3/2	Подземный гараж (корпус 2) 45 – 90 машино-мест	2023 – 2028
30.	1.4.4/1	Многоквартирный жилой дом, объекты обслуживания жилой застройки (в том числе магазины продовольственных	2023 – 2028

1	2	3	4
		товаров, отделения и филиалы банков) во встроенных, пристроенных и встроенно-пристроенных помещениях многоквартирного дома (корпус 1)	
	1.4.4/2	Подземный гараж (корпус 2) 45 – 65 машино-мест	2023 – 2028
Объекты социальной инфраструктуры			
31.	1.2.3	Общеобразовательная организация (школа) № 1 900 мест (3.5.1)	2023 – 2028
32.	1.18.1	Общеобразовательная организация (школа) № 2 1100 мест (3.5.1)	2023 – 2028
33.	1.1.4	Дошкольная образовательная организация (детский сад) № 2 200 мест (3.5.1)	2023 – 2028
34.	1.8.1	Дошкольная образовательная организация (детский сад) № 3 200 мест (3.5.1)	2023 – 2028
35.	1.13.2	Дошкольная образовательная организация (детский сад) № 4 200 мест (3.5.1)	2023 – 2028
36.	1.16.1	Дошкольная образовательная организация (детский сад) № 5 200 мест (3.5.1)	2023 – 2028
37.	1.17.1	Поликлиника взрослая на 600 посещений в смену, женская консультация на 150 посещений в смену, детская поликлиника на 250 посещений в смену (3.4.1)	2023 – 2028
38.	1.11.5	Спортивный комплекс, включающий в себя зал самбо и дзюдо и тренажерный зал (5.1.2)	2023 – 2028
39.	1.5.2	Спортивный комплекс, включающий в себя зал спортивной борьбы и тренажерный зал (5.1.2)	2023 – 2028
40.	1.4.5	Дошкольная образовательная организация (детский сад) № 1 200 мест (3.5.1)	2023 – 2028
Иные объекты			
41.	1.6.1	Специализированный выставочный зал профессионального сообщества художников (3.6.1)	2023 – 2028

1	2	3	4
42.	5.1.1	Региональный спортивно-тренировочный центр по единоборствам и игровым видам спорта (5.1.1)	2023 – 2028
43.	5.2.2	Парк (3.6.2)	2023 – 2028
44.	5.2.1	Храм Успения Пресвятой Богородицы (3.7.1)	2023 – 2028
Объекты транспортной инфраструктуры			
45.	1.5.3/1	Многоуровневая автостоянка на 300 машино-мест (2.7.1)	2023 – 2028
	1.5.3/2	Многоуровневая автостоянка на 299 машино-мест (2.7.1)	2023 – 2028
46.	1.15.5	Многоуровневая автостоянка на 300 машино-мест (2.7.1)	2023 – 2028
47.	1.15.6	Многоуровневая автостоянка на 300 машино-мест (2.7.1)	2023 – 2028
48.	1.11.4/1	Многоуровневая автостоянка на 300 машино-мест (2.7.1)	2023 – 2028
	1.11.4/2	Многоуровневая автостоянка на 299 машино-мест (2.7.1)	2023 – 2028
49.	1.4.6/1	Многоуровневая автостоянка на 300 машино-мест (2.7.1)	2023 – 2028
	1.4.6/2	Многоуровневая автостоянка на 299 машино-мест (2.7.1)	2023 – 2028
50.	1.4.7/1	Многоуровневая автостоянка на 300 машино-мест (2.7.1)	2023 – 2028
	1.4.7/2	Многоуровневая автостоянка на 299 машино-мест (2.7.1)	2023 – 2028
51.	6.1.1	Автостоянка (2.7.1)	2023 – 2028
52.	6.2.2	Автостоянка (2.7.1)	2023 – 2028
Объекты коммунальной инфраструктуры			
53.	1.1.2/5	Трансформаторная подстанция (3.1.1)	2023 – 2028
54.	1.1.6	Трансформаторная подстанция (3.1.1)	2023 – 2028
55.	1.1.5	Трансформаторная подстанция (3.1.1)	2023 – 2028
56.	1.2.4	Трансформаторная подстанция (3.1.1)	2023 – 2028
57.	1.3.5	Трансформаторная подстанция (3.1.1)	2023 – 2028
58.	1.3.6	Трансформаторная подстанция (3.1.1)	2023 – 2028
59.	1.3.7	Трансформаторная подстанция (3.1.1)	2023 – 2028
60.	1.5.4	Трансформаторная подстанция (3.1.1)	2023 – 2028
61.	1.5.5	Трансформаторная подстанция (3.1.1)	2023 – 2028
62.	1.7.2	Трансформаторная подстанция (3.1.1)	2023 – 2028
63.	1.10.5/1	Блочная канализационная насосная станция бытовых сточных вод (3.1.1)	2023 – 2028
	1.10.5/2	Накопительный резервуар (3.1.1)	

1	2	3	4
	1.10.5/3	Локальные очистные сооружения (3.1.1)	
	1.10.5/4	Блочная канализационная насосная станция дождевых сточных вод (3.1.1)	
64.	1.10.4	Распределительный пункт для приема и распределения электрической энергии (3.1.1)	2023 – 2028
65.	1.10.3	Трансформаторная подстанция (3.1.1)	2023 – 2028
66.	1.11.6	Распределительный пункт для приема и распределения электрической энергии (3.1.1)	2023 – 2028
67.	1.11.7	Трансформаторная подстанция (3.1.1)	2023 – 2028
68.	1.11.8	Распределительный пункт для приема и распределения электрической энергии (3.1.1)	2023 – 2028
69.	1.11.9	Трансформаторная подстанция (3.1.1)	2023 – 2028
70.	1.14.4	Трансформаторная подстанция (3.1.1)	2023 – 2028
71.	1.14.5	Трансформаторная подстанция (3.1.1)	2023 – 2028
72.	1.15.7	Трансформаторная подстанция (3.1.1)	2023 – 2028
73.	1.15.8	Трансформаторная подстанция (3.1.1)	2023 – 2028
74.	1.16.2	Трансформаторная подстанция (3.1.1)	2023 – 2028
75.	1.16.3	Трансформаторная подстанция (3.1.1)	2023 – 2028
76.	5.1.2	Трансформаторная подстанция (3.1.1)	2023 – 2028
77.	6.2.1	Очистные сооружения дождевой канализации (3.1.1)	2023 – 2028
II этап			
Объекты капитального строительства жилого назначения			
78.	2.1.1	Многоквартирные жилые дома, объекты обслуживания жилой застройки (в том числе спортивные залы, магазины продовольственных товаров, магазины непродовольственных товаров, предприятия общественного питания, предприятия бытового обслуживания, предприятия коммунального обслуживания, прачечные самообслуживания, химчистки, отделения и филиалы банков) во встроенных, пристроенных и встроенно-пристроенных помещениях многоквартирного дома, подземные гаражи	2025 – 2032
79.	3.1.1	Многоквартирные жилые дома, объекты обслуживания жилой застройки (в том числе спортивные залы, магазины продовольственных товаров, магазины	2025 – 2032

1	2	3	4
		непродовольственных товаров, предприятия общественного питания, предприятия бытового обслуживания, предприятия коммунального обслуживания, прачечные самообслуживания, химчистки, отделения и филиалы банков) во встроенных, пристроенных и встроенно-пристроенных помещениях многоквартирного дома, подземные гаражи	
Объекты социальной инфраструктуры			
80.	2.1.4	Общеобразовательная организация (школа) № 3, 1800 мест (3.5.1)	2025 – 2032
81.	2.1.6	Дошкольная образовательная организация (детский сад) № 6, 300 мест (3.5.1)	2025 – 2032
82.	2.1.2	Дошкольная образовательная организация (детский сад) № 6, 300 мест (3.5.1)	2025 – 2032
83.	2.1.3	Дошкольная образовательная организация (детский сад) № 7, 200 мест (3.5.1)	2025 – 2032
84.	2.1.7	Спортивный комплекс по олимпийским, паралимпийским и сурдлимпийским видам спорта (5.1.2)	2025 – 2032
85.	2.1.8	Фитнес-клуб (5.1.2)	2025 – 2032
86.	2.1.5	Медицинский реабилитационный центр (3.4.1, 3.4.2)	2025 – 2032
87.	3.1.2	Общеобразовательная организация (школа) № 5, 900 мест (3.5.1)	2025 – 2032
88.	3.1.3	Дошкольная образовательная организация (детский сад) № 10, 400 мест (3.5.1)	2025 – 2032
89.	5.8.2	Поликлиника взрослая на 350 посещений в смену, стоматологическая поликлиника на 150 посещений в смену (3.4.1)	2025 – 2032
90.	5.8.5	Детский реабилитационный центр (3.2.2)	2025 – 2032
Иные объекты			
91.	5.3.4	Парк (3.6.2)	2025 – 2032
92.	5.3.1	Концертный зал на 2000 мест (филармония) (3.6.1)	2025 – 2032
93.	5.3.2	Центр культурного развития, включающий дом культуры, библиотеку (3.6.1)	2025 – 2032

1	2	3	4
94.	5.3.3	Ростовская областная детская библиотека имени В.М. Величкиной (3.6.1)	2025 – 2032
95.	5.5.2	Комплекс административных зданий «Правительственный квартал» (3.8.1)	2025 – 2032
96.	5.4.1	Торговый комплекс, спортивные залы, кинотеатр, автостоянка (4.2, 3.6.1, 2.7.1, 5.1.2)	2025 – 2032
97.	5.5.1	Административные здания (4.1, 4.5, 4.10, 5.1.2)	2025 – 2032
98.	5.5.5	Концертный зал (3.6.1), административные здания (3.8.1)	2025 – 2032
99.	5.5.3	Гостиница (4.7)	2025 – 2032
100.	5.7.2	Территориальный отдел государственного казенного учреждения Ростовской области «Центр занятости населения города Ростова-на-Дону», Управление государственной службы занятости населения Ростовской области (3.8.1)	2025 – 2032
101.	5.7.3	Районный суд (3.8.1)	2025 – 2032
102.	5.7.4	Гостиница (4.7)	2025 – 2032
103.	5.7.1	Тренировочный спортивный комплекс со специализированными залами для художественной и спортивной гимнастики, акробатики (5.1.1, 5.1.2)	2025 – 2032
104.	5.8.1	Храм-памятник в честь Воздвижения Креста Господня (3.7.1)	2025 – 2032
105.	5.8.4	Ростовский государственный театр кукол имени В.С. Былкова (3.6.1)	2025 – 2032
106.	5.8.3	Ростовская областная специальная библиотека для слепых (3.6.1)	2025 – 2032
107.	5.10.2	Часовня (храм) святой блаженной Ксении Петербургской (3.7.1)	2025 – 2032
108.	5.10.1	Областной консультационно-диагностический центр (3.4.1)	2025 – 2032
109.	6.9.1	Пожарное депо (8.3)	2025 – 2032
110.	6.9.2	Государственное управление (4.1)	2025 – 2032
111.	6.11.2	Государственное казенное учреждение Ростовской области «Государственный архив Ростовской области» (3.8.1)	2025 – 2032
112.	6.11.3	Подстанция скорой медицинской помощи на 6 бригад (3.4.2)	2025 – 2032
113.	6.11.1	Административное здание фонда «Защитники Отечества» (3.2.2)	2025 – 2032

1	2	3	4
Объекты транспортной инфраструктуры			
114.	6.3.2	Автостоянка (2.7.1)	2025 – 2032
115.	6.3.3	Автостоянка (2.7.1)	2025 – 2032
116.	6.8.2	Автостоянка (2.7.1)	2025 – 2032
117.	6.12.2	Автостоянка (2.7.1)	2025 – 2032
Объекты коммунальной инфраструктуры			
118.	5.5.4	Распределительный пункт для приема и распределения электрической энергии (3.1.1)	2025 – 2032
119.	2.1.9	Распределительный пункт для приема и распределения электрической энергии (3.1.1)	2025 – 2032
120.	6.3.1	Котельная (3.1.1)	2025 – 2032
121.	6.3.4	Канализационная насосная станция (3.1.1)	2025 – 2032
122.	6.3.5	Аккумулирующая емкость дождевой канализации (3.1.1)	2025 – 2032
123.	6.8.1	Электрическая подстанция (3.1.1)	2025 – 2032
124.	6.8.3	Газораспределительный пункт (3.1.1)	2025 – 2032
125.	6.12.1	Канализационная насосная станция (3.1.1)	2025 – 2032
126.	6.5.1	Очистные сооружения дождевой канализации (3.1.1)	2025 – 2032
127.	6.5.2	Канализационная насосная станция (3.1.1)	
128.	6.5.3	Жилищно-эксплуатационные организации (3.1.2)	
129.	3.1.4	Распределительный пункт для приема и распределения электрической энергии (3.1.1)	
III этап			
Объекты капитального строительства жилого назначения			
130.	4.1.1	Многоквартирные жилые дома, объекты обслуживания жилой застройки (в том числе спортивные залы, магазины продовольственных товаров, магазины непродовольственных товаров, предприятия общественного питания, предприятия бытового обслуживания, предприятия коммунального обслуживания, прачечные самообслуживания, химчистки, отделения и филиалы банков) во встроенных, пристроенных и встроенно-пристроенных помещениях многоквартирного дома, подземные гаражи	2030 – 2040

1	2	3	4
131.	4.2.1	Многоквартирные жилые дома, объекты обслуживания жилой застройки (в том числе спортивные залы, магазины продовольственных товаров, магазины непродовольственных товаров, предприятия общественного питания, предприятия бытового обслуживания, предприятия коммунального обслуживания, прачечные самообслуживания, химчистки, отделения и филиалы банков) во встроенных, пристроенных и встроенно-пристроенных помещениях многоквартирного дома, подземные гаражи	2030 – 2040
132.	5.6.4	Многоквартирные жилые дома, объекты обслуживания жилой застройки (в том числе спортивные залы, магазины продовольственных товаров, магазины непродовольственных товаров, предприятия общественного питания, предприятия бытового обслуживания, предприятия коммунального обслуживания, прачечные самообслуживания, химчистки, отделения и филиалы банков) во встроенных, пристроенных и встроенно-пристроенных помещениях многоквартирного дома, подземные гаражи	2030 – 2040
133.	5.9.1	Многоквартирные жилые дома, объекты обслуживания жилой застройки (в том числе спортивные залы, магазины продовольственных товаров, магазины непродовольственных товаров, предприятия общественного питания, предприятия бытового обслуживания, предприятия коммунального обслуживания, прачечные самообслуживания, химчистки, отделения и филиалы банков) во встроенных, пристроенных и встроенно-пристроенных помещениях многоквартирного дома, подземные гаражи	2030 – 2040

1	2	3	4
134.	5.9.2	Многоквартирные жилые дома, объекты обслуживания жилой застройки (в том числе спортивные залы, магазины продовольственных товаров, магазины непродовольственных товаров, предприятия общественного питания, предприятия бытового обслуживания, предприятия коммунального обслуживания, прачечные самообслуживания, химчистки, отделения и филиалы банков) во встроенных, пристроенных и встроенно-пристроенных помещениях многоквартирного дома, подземные гаражи	2030 – 2040
Объекты социальной инфраструктуры			
135.	4.2.3	Бассейн, спортзалы, спортплощадки (5.1.2)	2030 – 2040
136.	4.2.2	Дошкольная образовательная организация (детский сад) № 11 175 мест (3.5.1)	2030 – 2040
137.	5.6.5	Общеобразовательная организация (школа) № 4 1300 мест (3.5.1)	2030 – 2040
138.	5.9.3	Дошкольная образовательная организация (детский сад) № 9 350 мест (3.5.1)	2030 – 2040
139.	5.6.3	Спортивно-зрелищный комплекс с ледовым катком, универсальными залами и футбольным полем (5.1.1)	2030 – 2040
140.	5.6.6	Детская школа искусств (3.5.1)	2030 – 2040
Иные объекты			
141.	5.6.7	Государственное управление (4.1)	2030 – 2040
142.	5.6.1	Районное отделение полиции (8.3)	
143.	5.6.2	Молодежный многофункциональный центр Ростовской области (3.6.1)	
144.	6.10.1	Государственное управление (4.1)	2030 – 2040
Объекты транспортной инфраструктуры			
145.	6.4.3	Автостоянка (2.7.1)	2030 – 2040
146.	6.7.1	Транспортно-пересадочный узел № 2	2030 – 2040
Объекты коммунальной инфраструктуры			
147.	4.2.4	Канализационная насосная станция (3.1.1)	2030 – 2040
148.	4.1.2	Распределительный пункт для приема и распределения электрической энергии (3.1.1)	2030 – 2040

1	2	3	4
149.	6.4.1	Котельная (3.1.1)	2030 – 2040
150.	6.4.2	Электрическая подстанция (3.1.1)	
151.	6.6.1	Объекты коммунального назначения (3.1.1)	2030 – 2040

Примечание.

Используемые сокращения:

ЕГРН – единый государственный реестр недвижимости;

ЗУ – земельный участок;

КЛ – кабельная линия;

кВ – киловольт;

КН – кадастровый номер;

МКР – микрорайон;

ОАО «РЗГА № 412» – открытое акционерное общество «Ростовский завод гражданской авиации № 412»;

ПС – подстанция;

ТОП – территория общего пользования;

ТПУ – транспортно-пересадочный узел.

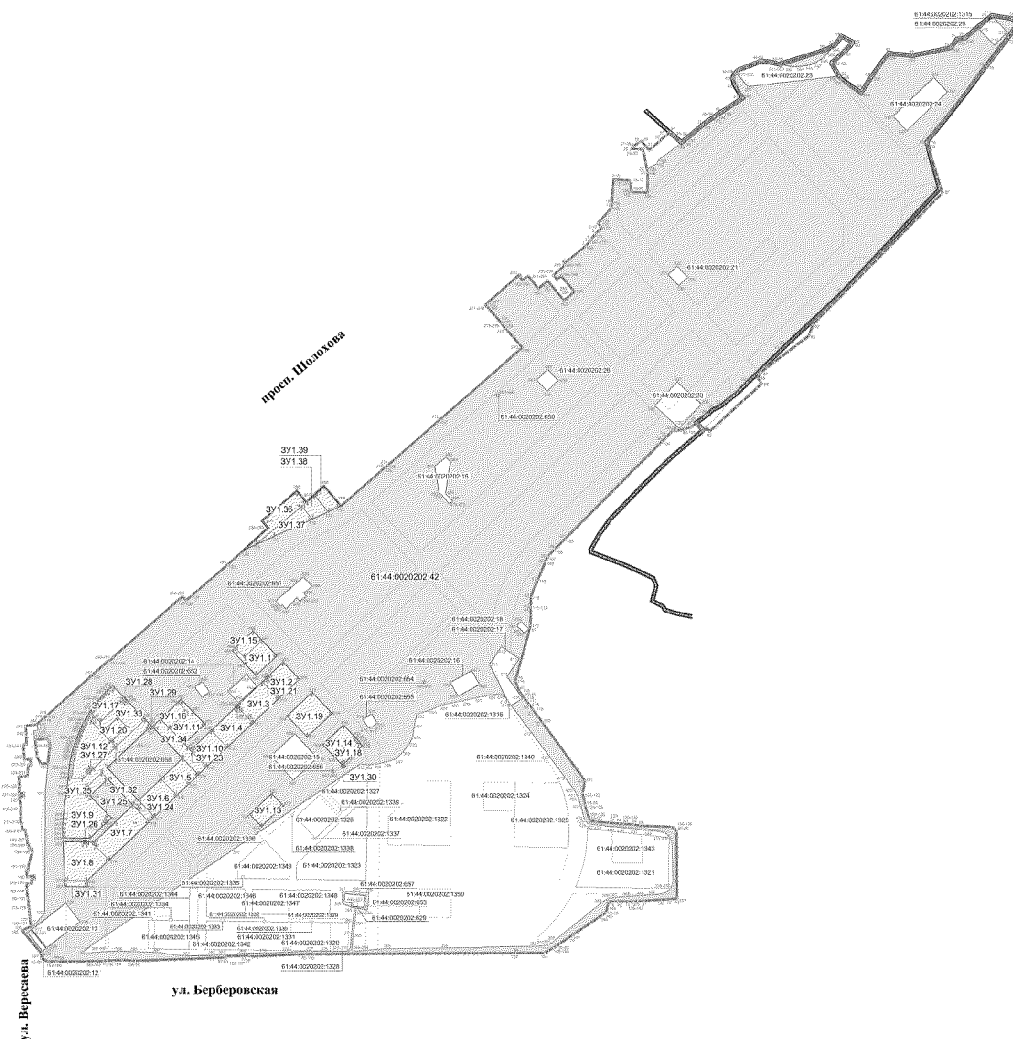
Заместитель начальника
управления документационного
обеспечения Правительства
Ростовской области – начальник
отдела нормативных документов













В.В. Сечков

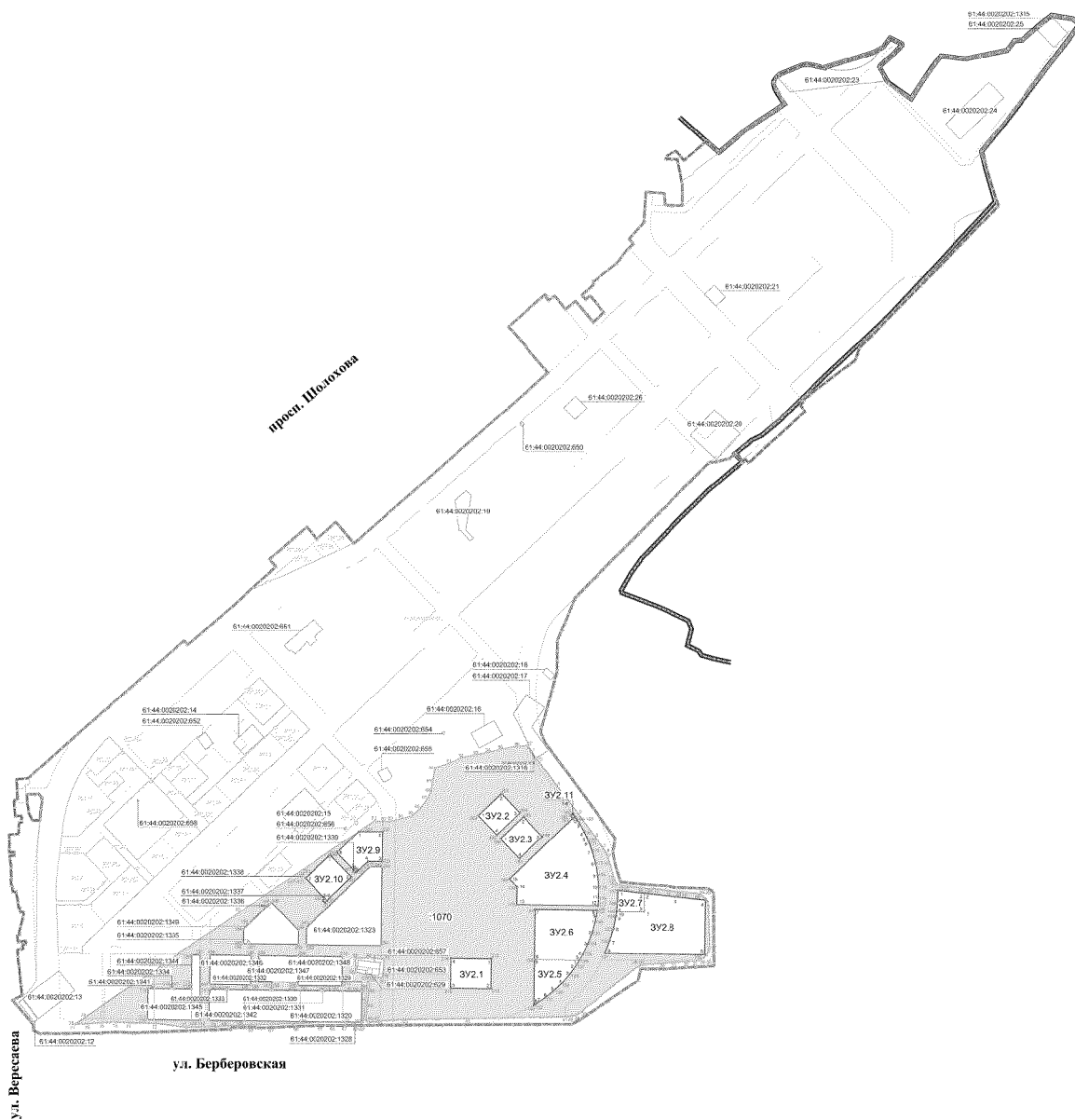
ЧЕРТЕЖ МЕЖЕВАНИЯ ТЕРРИТОРИИ,
расположенной в границах муниципальных образований «Город Ростов-на-Дону»
и «Аксайское городское поселение» общей площадью 367,78 гектара, подлежащей
комплексному развитию в соответствии с решением о комплексном развитии территории

1-й этап












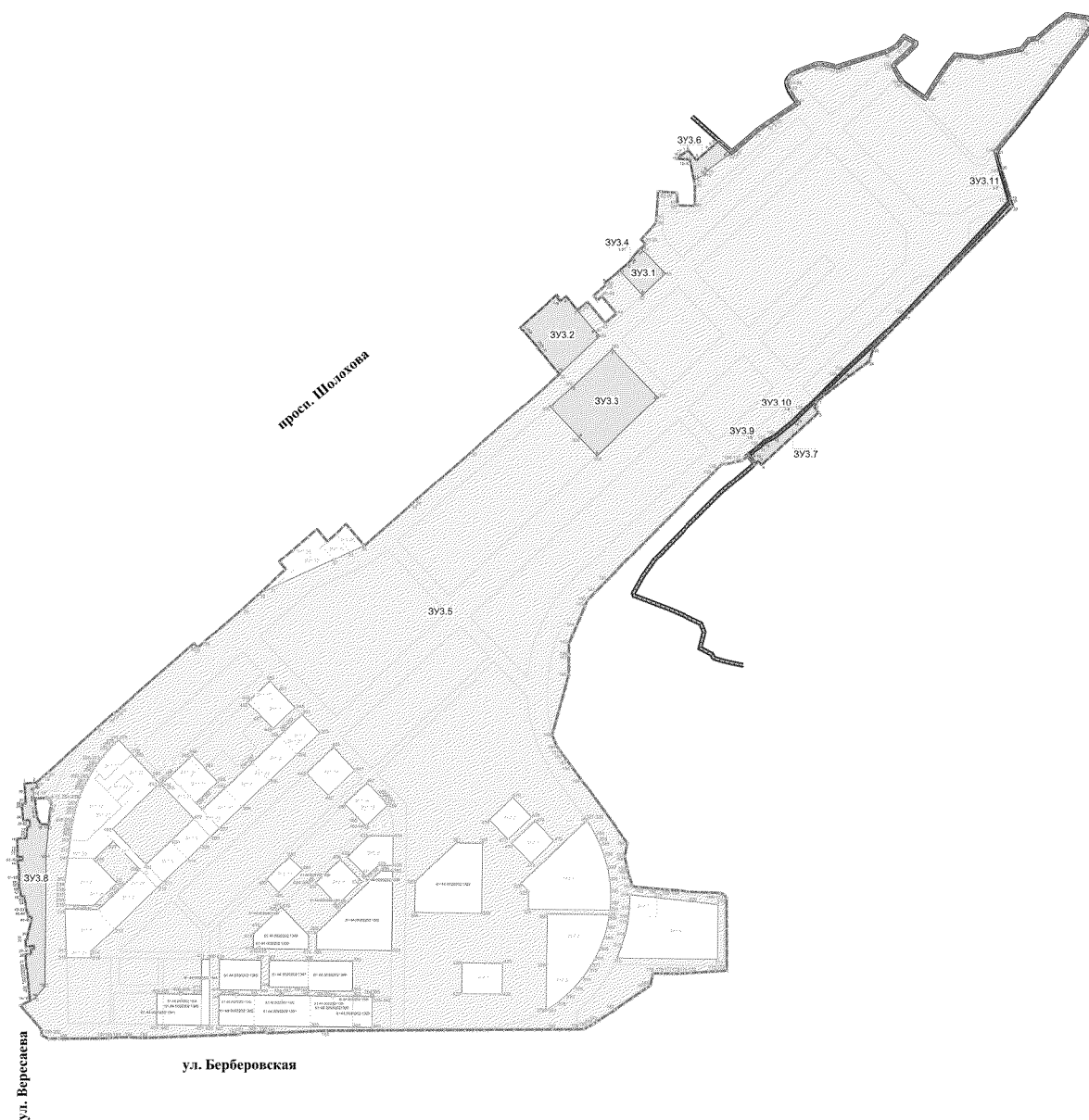
Условные обозначения:

-  – граница муниципального образования «Город Ростов-на-Дону»;
-  – граница муниципального образования «Аксайское городское поселение»;
-  – граница территории, подлежащей комплексному развитию, утвержденная постановлением Правительства Ростовской области от 23.10.2023 № 740;
-  – граница проекта межевания территории;
-  – красные линии, утвержденные в составе проекта планировки территории;
-  – границы планируемых элементов планировочной структуры;
-  – границы образуемых земельных участков;
-  – границы существующих земельных участков по данным единого государственного реестра недвижимости (в границах проекта межевания);
- ЗУ1.1** – условные номера образуемых земельных участков;
-  – характерные точки границ образуемых земельных участков;
-  – характерные точки границы проекта межевания территории.












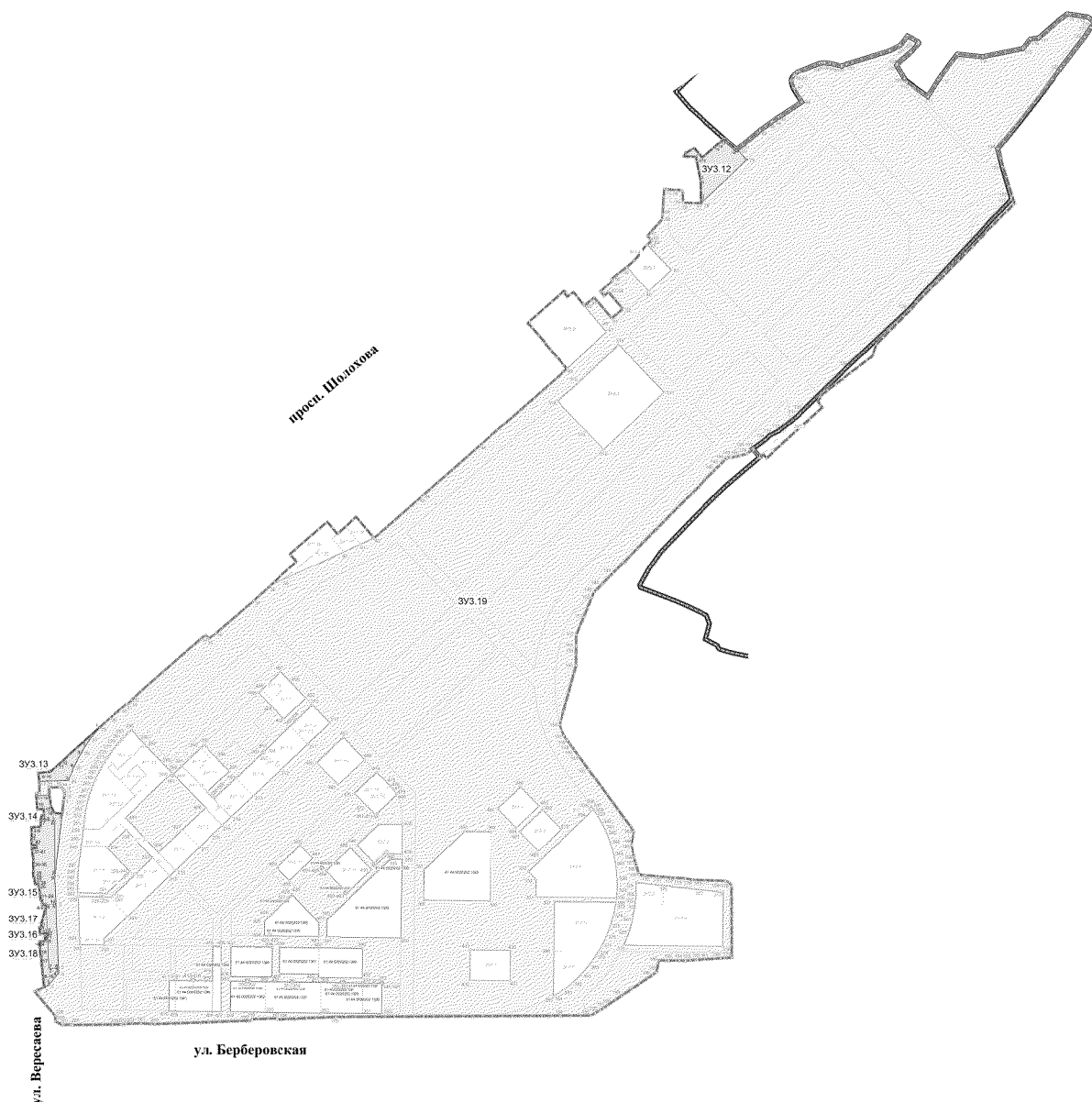
Условные обозначения:

-  – граница муниципального образования «Город Ростов-на-Дону»;
-  – граница муниципального образования «Аксайское городское поселение»;
-  – граница территории, подлежащей комплексному развитию, утвержденная постановлением Правительства Ростовской области от 23.10.2023 № 740;
-  – граница проекта межевания территории;
-  – красные линии, утвержденные в составе проекта планировки территории;
-  – границы планируемых элементов планировочной структуры;
-  – границы образуемых земельных участков;
-  – границы существующих земельных участков по данным единого государственного реестра недвижимости (в границах проекта межевания);
- ЗУ2.1 – условные номера образуемых земельных участков;
-  – характерные точки границ образуемых земельных участков.












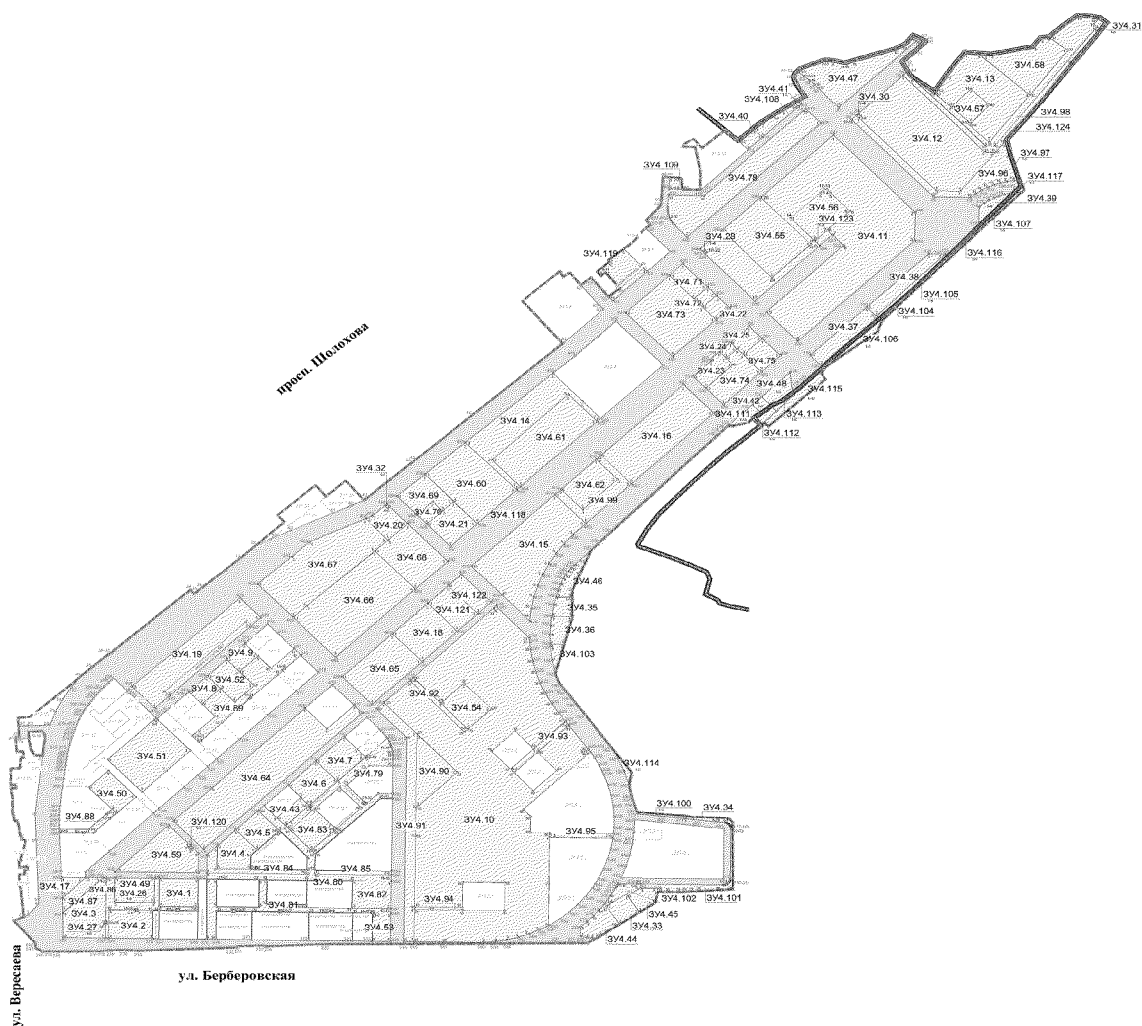
Условные обозначения:

-  – граница муниципального образования «Город Ростов-на-Дону»;
-  – граница муниципального образования «Аксайское городское поселение»;
-  – граница территории, подлежащей комплексному развитию, утвержденная постановлением Правительства Ростовской области от 23.10.2023 № 740;
-  – граница проекта межевания территории;
-  – красные линии, утвержденные в составе проекта планировки территории;
-  – границы планируемых элементов планировочной структуры;
-  – границы образуемых земельных участков;
-  – границы существующих земельных участков по данным единого государственного реестра недвижимости (в границах проекта межевания);
- ЗУ3.1 – условные номера образуемых земельных участков;
-  – характерные точки границ образуемых земельных участков.














Условные обозначения:

-  — граница муниципального образования «Город Ростов-на-Дону»;
-  — граница муниципального образования «Аксайское городское поселение»;
-  — граница территории, подлежащей комплексному развитию, утвержденная постановлением Правительства Ростовской области от 23.10.2023 № 740;
-  — граница проекта межевания территории;
-  — красные линии, утвержденные в составе проекта планировки территории;
-  — границы планируемых элементов планировочной структуры;
-  — границы образуемых земельных участков;
-  — границы существующих земельных участков по данным единого государственного реестра недвижимости (в границах проекта межевания);
- 3УЗ.1 — условные номера образуемых земельных участков;
-  — характерные точки границ образуемых земельных участков.



Условные обозначения:

-  – граница муниципального образования «Город Ростов-на-Дону»;
-  – граница муниципального образования «Аксайское городское поселение»;
-  – граница территории, подлежащей комплексному развитию, утвержденная постановлением Правительства Ростовской области от 23.10.2023 № 740;
-  – граница проекта межевания территории;
-  – красные линии, утвержденные в составе проекта планировки территории;
-  – границы планируемых элементов планировочной структуры;
-  – границы образуемых земельных участков;
-  – границы существующих земельных участков по данным единого государственного реестра недвижимости (в границах проекта межевания);
- 3У4.1 – условные номера образуемых земельных участков;
-  – характерные точки границ образуемых земельных участков;
-  – линии отступа от красных линий в целях определения мест допустимого размещения зданий, строений, сооружений;
-  – характерные точки линий отступа от красных линий в целях определения мест допустимого размещения зданий, строений, сооружений.

Заместитель начальника
управления документационного
обеспечения Правительства
Ростовской области – начальник
отдела нормативных документов

В.В. Сечков

Приложение № 6
к постановлению
Правительства
Ростовской области
от 20.11.2023 № 825

ТЕКСТОВАЯ ЧАСТЬ

изменений, вносимых в проект межевания территории,
расположенной в границах муниципальных образований
«Город Ростов-на-Дону» и «Аксайское городское поселение»
общей площадью 367,86 гектара, подлежащей комплексному
развитию в соответствии с решением о комплексном развитии территории

1. Каталог координат характерных точек границы территории проекта межевания приведен в таблице № 1.

Таблица № 1

№ точки	X	Y
1	2	3
1	426480,33	2212162,33
2	426538,32	2212234,31
3	426550,45	2212244,86
4	426553,79	2212246,80
5	426579,24	2212265,85
6	426596,57	2212286,53
7	426601,34	2212282,39
8	426601,62	2212282,60
9	426612,54	2212273,29
10	426613,37	2212274,03
11	426662,62	2212318,06
12	426678,09	2212319,06
13	426756,81	2212324,13
14	426756,57	2212333,56
15	426755,21	2212333,63
16	426752,95	2212377,51
17	426749,94	2212380,48
18	426718,65	2212382,30
19	426714,34	2212383,78
20	426713,05	2212435,62
21	426776,71	2212435,99
22	426790,00	2212433,46
23	426851,13	2212421,63
24	426854,95	2212421,94
25	426853,96	2212418,41

1	2	3
26	426855,66	2212383,66
27	426867,17	2212389,46
28	426865,18	2212391,18
29	426875,72	2212405,71
30	426880,69	2212416,73
31	426850,90	2212440,79
32	426885,80	2212480,97
33	426897,87	2212494,85
34	426910,00	2212508,82
35	426876,28	2212547,05
36	426876,38	2212547,16
37	426935,86	2212617,03
38	426961,04	2212652,55
39	426963,56	2212656,11
40	426976,72	2212676,22
41	427022,54	2212746,28
42	427065,50	2212724,68
43	427086,86	2212713,95
44	427100,99	2212720,90
45	427104,60	2212725,64
46	427106,57	2212723,97
47	427114,82	2212732,62
48	427117,66	2212738,92
49	427141,79	2212799,96
50	427143,36	2212807,84
51	427143,69	2212815,83
52	427141,95	2212831,74
53	427134,02	2212866,75
54	427134,03	2212866,75
55	427139,42	2212884,09
56	427180,28	2213015,38
57	427196,58	2213047,37
58	427225,16	2213069,19
59	427206,81	2213104,40
60	427202,76	2213105,04
61	427174,10	2213077,45
62	427140,03	2213038,27
63	427136,54	2213036,38
64	427094,33	2213060,04
65	427082,56	2213066,64
66	427039,51	2213132,86
67	427090,55	2213164,83
68	427169,96	2213222,63
69	427161,86	2213299,89

1	2	3
70	427187,01	2213424,04
71	427215,97	2213446,22
72	427218,83	2213471,37
73	427293,05	2213560,67
74	427282,71	2213623,98
75	427266,07	2213645,14
76	427250,26	2213632,49
77	427222,01	2213613,34
78	427127,72	2213540,84
79	426878,64	2213346,88
80	426874,81	2213347,81
81	426712,22	2213398,37
82	426279,68	2212974,94
83	426242,81	2212962,21
84	426124,98	2212807,01
85	426104,57	2212795,43
86	426086,49	2212808,37
87	425930,06	2212638,10
88	425941,81	2212628,35
89	425932,90	2212617,92
90	425933,90	2212617,07
91	425939,12	2212612,50
92	425943,54	2212608,61
93	425958,47	2212595,53
94	425945,26	2212580,74
95	425943,05	2212578,26
96	425938,65	2212559,25
97	425938,00	2212556,43
98	425932,38	2212532,15
99	425931,90	2212530,05
100	425932,10	2212526,08
101	425932,51	2212517,86
102	425924,91	2212510,35
103	425911,20	2212496,79
104	425896,77	2212482,52
105	425577,86	2212167,18
106	425542,59	2212132,30
107	425519,56	2212109,52
108	425503,90	2212102,98
109	425443,33	2212077,68
110	425388,78	2212054,90
111	425354,78	2212054,59
112	425351,64	2212054,56
113	425294,05	2212054,07

1	2	3
114	425111,86	2212004,24
115	425079,33	2212017,42
116	425064,95	2212027,91
117	425055,30	2212034,94
118	425035,36	2212049,48
119	425015,95	2212063,63
120	424976,94	2212092,07
121	424786,05	2212231,25
122	424746,88	2212224,69
123	424744,27	2212224,25
124	424708,56	2212231,30
125	424702,73	2212232,47
126	424679,94	2212239,51
127	424653,51	2212247,70
128	424651,91	2212265,19
129	424647,84	2212309,78
130	424644,71	2212344,04
131	424643,48	2212357,51
132	424642,39	2212388,58
133	424637,86	2212409,40
134	424634,27	2212513,36
135	424629,56	2212523,36
136	424619,64	2212530,99
137	424399,06	2212532,05
138	424396,90	2212497,92
139	424392,29	2212425,28
140	424390,94	2212403,98
141	424389,99	2212388,99
142	424390,09	2212371,18
143	424390,27	2212338,53
144	424390,45	2212308,85
145	424354,23	2212300,45
146	424346,03	2212288,41
147	424280,33	2212191,77
148	424244,03	2212138,38
149	424238,01	2212129,51
150	424228,90	2212112,72
151	424221,20	2212100,39
152	424220,67	2212004,11
153	424216,87	2211317,85
154	424209,30	2211139,41
155	424212,53	2211135,93
156	424209,97	2211061,00
157	424205,83	2211059,09

1	2	3
158	424195,09	2210763,67
159	424197,46	2210720,55
160	424195,83	2210672,93
161	424196,07	2210673,49
162	424194,09	2210658,76
163	424192,70	2210510,56
164	424193,79	2210504,75
165	424192,10	2210478,52
166	424203,88	2210457,52
167	424219,84	2210457,16
168	424294,88	2210393,82
169	424309,12	2210424,49
170	424311,99	2210424,12
171	424311,82	2210422,65
172	424330,84	2210420,94
173	424339,76	2210420,16
174	424350,57	2210418,69
175	424360,99	2210418,20
176	424372,22	2210417,67
177	424372,09	2210416,02
178	424383,29	2210415,64
179	424383,32	2210416,11
180	424403,39	2210413,98
181	424403,34	2210412,48
182	424428,06	2210410,47
183	424428,48	2210410,66
184	424430,67	2210410,35
185	424447,50	2210409,59
186	424448,97	2210426,18
187	424462,34	2210425,47
188	424463,78	2210435,45
189	424473,87	2210434,42
190	424470,53	2210410,81
191	424491,15	2210408,94
192	424491,47	2210415,10
193	424501,58	2210414,58
194	424553,78	2210427,97
195	424561,97	2210427,60
196	424562,20	2210425,37
197	424563,14	2210425,29
198	424562,76	2210419,90
199	424563,05	2210417,06
200	424575,79	2210416,51
201	424575,75	2210415,12

1	2	3
202	424575,49	2210412,57
203	424586,93	2210411,94
204	424586,89	2210410,87
205	424592,46	2210410,37
206	424598,16	2210410,17
207	424601,34	2210409,97
208	424613,35	2210406,88
209	424624,57	2210405,63
210	424623,99	2210395,50
211	424644,07	2210393,66
212	424644,26	2210390,68
213	424662,99	2210389,51
214	424663,08	2210391,25
215	424683,46	2210389,64
216	424683,53	2210390,26
217	424693,23	2210390,06
218	424693,77	2210390,90
219	424704,86	2210389,92
220	424723,65	2210386,54
221	424733,71	2210385,81
222	424734,37	2210400,64
223	424744,80	2210400,11
224	424743,84	2210385,07
225	424757,68	2210385,02
226	424757,57	2210384,53
227	424767,59	2210385,56
228	424767,65	2210385,57
229	424798,79	2210384,56
230	424800,27	2210411,94
231	424809,99	2210412,88
232	424819,15	2210413,06
233	424834,89	2210415,38
234	424835,03	2210423,17
235	424843,68	2210422,49
236	424854,94	2210421,65
237	424853,76	2210402,47
238	424864,55	2210401,57
239	424895,31	2210399,14
240	424902,79	2210399,95
241	424904,07	2210409,52
242	424941,63	2210408,13
243	424965,90	2210405,74
244	424969,48	2210442,10
245	424989,86	2210464,90

1	2	3
246	425000,01	2210476,26
247	425133,42	2210625,53
248	425177,66	2210675,03
249	425176,06	2210676,24
250	425188,43	2210691,72
251	425190,27	2210690,58
252	425389,11	2210917,97
253	425376,35	2210929,50
254	425395,00	2210951,12
255	425494,33	2211066,27
256	425613,74	2211197,39
257	425616,22	2211195,25
258	425622,35	2211189,97
259	425624,35	2211188,25
260	425633,44	2211180,42
261	425636,99	2211177,36
262	425637,78	2211178,27
263	425642,60	2211183,83
264	425643,90	2211185,33
265	425644,41	2211185,92
266	425735,69	2211291,16
267	425698,05	2211322,08
268	425750,83	2211380,02
269	425685,55	2211435,02
270	425812,72	2211580,03
271	425819,64	2211587,92
272	425969,30	2211758,63
273	426204,23	2212026,46
274	426267,83	2211971,69
275	426281,59	2211959,84
276	426282,62	2211961,03
277	426339,25	2211911,84
278	426338,43	2211910,90
279	426344,85	2211905,37
280	426444,07	2212017,74
281	426438,87	2212022,68
282	426435,82	2212019,20
283	426424,77	2212028,31
284	426439,66	2212046,37
285	426397,99	2212079,51
286	426423,29	2212109,71
287	426423,28	2212109,72
288	426359,34	2212163,29
289	426387,65	2212197,11

1	2	3
290	426439,33	2212153,80
291	426427,70	2212139,94
292	426439,98	2212129,65
293	426439,99	2212129,64
294	426441,63	2212128,22
295	426473,46	2212164,76
296	424920,82	2210468,78
297	424922,39	2210474,68
298	424918,19	2210478,56
299	424913,74	2210482,49
300	424908,42	2210483,18
301	424908,47	2210485,42
302	424895,82	2210486,10
303	424882,91	2210483,11
304	424841,17	2210478,82
305	424841,88	2210454,84
306	424863,28	2210443,80
307	424883,16	2210441,78
308	424886,82	2210439,81
309	424919,49	2210438,12
1		
Площадь – 3 677 787 кв. метров		

2. Техничко-экономические показатели проекта межевания территории приведены в таблице № 2.

Таблица № 2

№ п/п	Наименование показателей	Единица измерения	Количество
1	2	3	4
1.	Территории, подлежащие межеванию, в том числе:	гектаров	353,17
	1) образуемые земельные участки для размещения объектов капитального строительства:	гектаров	218,54
	жилого назначения (ЗУ1.1 – ЗУ1.14, ЗУ4.1 – ЗУ4.16);	гектаров	98,19
	общественно-делового назначения (ЗУ1.19, ЗУ2.7, ЗУ3.1 – ЗУ3.3, ЗУ4.17 – ЗУ4.25, ЗУ4.121, ЗУ4.122);	гектаров	21,99
	иного назначения (ЗУ1.36, ЗУ1.38, ЗУ3.4, ЗУ4.64 – ЗУ4.72, ЗУ4.74 – ЗУ4.78, ЗУ4.119);	гектаров	33,73
	коммунальной инфраструктуры (ЗУ1.21 – ЗУ1.30, ЗУ2.11, ЗУ3.15, ЗУ4.26 – ЗУ4.28, ЗУ4.30-ЗУ4.42, ЗУ4.120);	гектаров	6,37
	транспортной инфраструктуры (ЗУ1.15-ЗУ1.18, ЗУ3.12, ЗУ3.13, ЗУ3.16, ЗУ4.43- ЗУ4.48);	гектаров	9,69
	социальной инфраструктуры (ЗУ1.20, ЗУ1.39, ЗУ2.1 – ЗУ2.6, ЗУ2.8 – ЗУ2.10, ЗУ4.49 – ЗУ4.62, ЗУ4.70);	гектаров	48,57
	2) образуемые земельные участки, которые будут отнесены к территориям общего пользования или имуществу общего пользования: ЗУ1.31-ЗУ1.35, ЗУ1.37, ЗУ3.14, ЗУ3.17, ЗУ3.18, ЗУ4.79 – ЗУ4.109, ЗУ4.111- ЗУ4.113, ЗУ4.123, ЗУ4.124, ЗУ4.114 – ЗУ4.118	гектаров	134,63

1	2	3	4
2.	Территории, не подлежащие межеванию, в том числе: существующие земельные участки (земельные участки с кадастровыми номерами: 61:44:0020202:1341; 61:44:0020202:1345; 61:44:0020202:1344; 61:44:0020202:1334; 61:44:0020202:1342; 61:44:0020202:1333; 61:44:0020202:1332; 61:44:0020202:1331; 61:44:0020202:1330; 61:44:0020202:1320; 61:44:0020202:1328; 61:44:0020202:1329; 61:44:0020202:1348; 61:44:0020202:1347; 61:44:0020202:1346; 61:44:0020202:1335; 61:44:0020202:1349; 61:44:0020202:1323; 61:44:0020202:1336, 61:44:0020202:1337, 61:44:0020202:1338; 61:44:0020202:1339	гектаров	14,61
		гектаров	14,61

3. Перечень образуемых и изменяемых земельных участков приведен в таблице № 3.

Таблица № 3

№ п/п	Условный номер земельного участка	Номер объекта по проекту планировки территории	Вид разрешенного использования земельного участка	Площадь земельного участка нормативная / фактическая (в том числе площадь публичных сервитутов) (гектаров)	Возможный способ образования земельного участка (уточняется при подготовке межевого плана)	Примечание
1	2	3	4	5	6	7
Образуемые земельные участки						
1-й этап						
Для размещения объектов капитального строительства жилого назначения						
Микрорайон № 1						
1.	:ЗУ1.1	1.4.4/1 1.4.4/2	(2.5) Среднеэтажная жилая застройка; (2.6) Многоэтажная жилая застройка (высотная застройка); (2.7.1) Хранение автотранспорта; (3.1.1) Предоставление коммунальных услуг	0,5880 / 0,7128	образование в соответствии со статьей 11 ⁴ Земельного кодекса Российской Федерации. Состоит из: части земельного участка с кадастровым номером 61:44:0020202:42, площадью 0,7128 гектара. Земельный участок с кадастровым номером 61:44:0020202:42 сохраняется в измененных границах	земли населенных пунктов
2.	:ЗУ1.2	1.3.4/1 1.3.4/2	(2.5) Среднеэтажная жилая застройка; (2.6) Многоэтажная жилая застройка (высотная застройка); (2.7.1) Хранение автотранспорта; (3.1.1) Предоставление коммунальных услуг	0,5459 / 0,7118	образование в соответствии со статьей 11 ⁴ Земельного кодекса Российской Федерации. Состоит из: части земельного участка с кадастровым номером 61:44:0020202:42, площадью 0,7118 гектара. Земельный участок с кадастровым номером 61:44:0020202:42 сохраняется в измененных границах	земли населенных пунктов
3.	:ЗУ1.3	1.3.3/1 1.3.3/2	(2.5) Среднеэтажная жилая застройка;	0,5768 / 0,8790	образование в соответствии со статьей 11 ⁴ Земельного кодекса Российской Федерации. Состоит из: части земельного участка с кадастровым номером 61:44:0020202:42,	земли населенных пунктов

1	2	3	4	5	6	7
			(2.6) Многоэтажная жилая застройка (высотная застройка); (2.7.1) Хранение автотранспорта; (3.1.1) Предоставление коммунальных услуг		площадью 0,8790 гектара. Земельный участок с кадастровым номером 61:44:0020202:42 сохраняется в измененных границах	
4.	:ЗУ1.4	1.3.2/1 1.3.2/2	(2.5) Среднеэтажная жилая застройка; (2.6) Многоэтажная жилая застройка (высотная застройка); (2.7.1) Хранение автотранспорта; (3.1.1) Предоставление коммунальных услуг	0,5768 / 0,8753	образование в соответствии со статьей 11 ⁴ Земельного кодекса Российской Федерации. Состоит из: части земельного участка с кадастровым номером 61:44:0020202:42, площадью 0,8753 гектара. Земельный участок с кадастровым номером 61:44:0020202:42 сохраняется в измененных границах	земли населенных пунктов
5.	:ЗУ1.5	1.2.2/1 1.2.2/2	(2.5) Среднеэтажная жилая застройка; (2.6) Многоэтажная жилая застройка (высотная застройка); (2.7.1) Хранение автотранспорта; (3.1.1) Предоставление коммунальных услуг	0,5768 / 0,7199	образование в соответствии со статьей 11 ⁴ Земельного кодекса Российской Федерации. Состоит из: части земельного участка с кадастровым номером 61:44:0020202:42, площадью 0,7199 гектара. Земельный участок с кадастровым номером 61:44:0020202:42 сохраняется в измененных границах	земли населенных пунктов
6.	:ЗУ1.6	1.2.1/1 1.2.1/2	(2.5) Среднеэтажная жилая застройка; (2.6) Многоэтажная жилая застройка (высотная застройка); (2.7.1) Хранение автотранспорта; (3.1.1) Предоставление коммунальных услуг	0,5768 / 0,7611	образование в соответствии со статьей 11 ⁴ Земельного кодекса Российской Федерации. Состоит из: части земельного участка с кадастровым номером 61:44:0020202:42, площадью 0,7611 гектара. Земельный участок с кадастровым номером 61:44:0020202:42 сохраняется в измененных границах	земли населенных пунктов
7.	:ЗУ1.7	1.1.2/1 1.1.2/2 1.1.2/3	(2.5) Среднеэтажная жилая застройка;	1,2351 / 1,3678	образование в соответствии со статьей 11 ⁴ Земельного кодекса Российской Федерации. Состоит из: части земельного участка с кадастровым номером 61:44:0020202:42,	земли населенных пунктов

1	2	3	4	5	6	7
		1.1.2/4	(2.6) Многоэтажная жилая застройка (высотная застройка); (2.7.1) Хранение автотранспорта; (3.1.1) Предоставление коммунальных услуг		площадью 1,3678 гектара. Земельный участок с кадастровым номером 61:44:0020202:42 сохраняется в измененных границах	
8.	:ЗУ1.8	1.1.1/1 1.1.1/2 1.1.1/3 1.1.1/4	(2.5) Среднеэтажная жилая застройка; (2.6) Многоэтажная жилая застройка (высотная застройка); (2.7.1) Хранение автотранспорта; (3.1.1) Предоставление коммунальных услуг	1,4686 / 1,4731	образование в соответствии со статьей 11 ⁴ Земельного кодекса Российской Федерации. Состоит из: части земельного участка с кадастровым номером 61:44:0020202:42, площадью 1,4731 гектара. Земельный участок с кадастровым номером 61:44:0020202:42 сохраняется в измененных границах	земли населенных пунктов
9.	:ЗУ1.9	1.1.3/1 1.1.3/2 1.1.3/3 1.1.3/4	(2.5) Среднеэтажная жилая застройка; (2.6) Многоэтажная жилая застройка (высотная застройка); (2.7.1) Хранение автотранспорта; (3.1.1) Предоставление коммунальных услуг	1,3036 / 1,7043	образование в соответствии со статьей 11 ⁴ Земельного кодекса Российской Федерации. Состоит из: части земельного участка с кадастровым номером 61:44:0020202:42, площадью 1,7043 гектара. Земельный участок с кадастровым номером 61:44:0020202:42 сохраняется в измененных границах	земли населенных пунктов
10.	:ЗУ1.10	1.3.1/1 1.3.1/2	(2.5) Среднеэтажная жилая застройка; (2.6) Многоэтажная жилая застройка (высотная застройка); (2.7.1) Хранение автотранспорта; (3.1.1) Предоставление коммунальных услуг	0,5459 / 0,7034	образование в соответствии со статьей 11 ⁴ Земельного кодекса Российской Федерации. Состоит из: части земельного участка с кадастровым номером 61:44:0020202:42, площадью 0,7034 гектара. Земельный участок с кадастровым номером 61:44:0020202:42 сохраняется в измененных границах	земли населенных пунктов
11.	:ЗУ1.11	1.4.1/1 1.4.1/2	(2.5) Среднеэтажная жилая застройка;	0,5880 / 0,7124	образование в соответствии со статьей 11 ⁴ Земельного кодекса Российской Федерации. Состоит из: части земельного участка с кадастровым номером 61:44:0020202:42,	земли населенных пунктов

1	2	3	4	5	6	7
			(2.6) Многоэтажная жилая застройка (высотная застройка); (2.7.1) Хранение автотранспорта; (3.1.1) Предоставление коммунальных услуг		площадью 0,7124 гектара. Земельный участок с кадастровым номером 61:44:0020202:42 сохраняется в измененных границах	
12.	:ЗУ1.12	1.5.1/1 1.5.1/2 1.5.1/3 1.5.1/4 1.5.1/5	(2.5) Среднеэтажная жилая застройка; (2.6) Многоэтажная жилая застройка (высотная застройка); (2.7.1) Хранение автотранспорта; (3.1.1) Предоставление коммунальных услуг	1,7110 / 1,7115	образование в соответствии со статьей 11 ⁴ Земельного кодекса Российской Федерации. Состоит из: части земельного участка с кадастровым номером 61:44:0020202:42, площадью 1,7115 гектара. Земельный участок с кадастровым номером 61:44:0020202:42 сохраняется в измененных границах	земли населенных пунктов
13.	:ЗУ1.13	1.15.1/1 1.15.1/2	(2.5) Среднеэтажная жилая застройка; (2.6) Многоэтажная жилая застройка (высотная застройка); (2.7.1) Хранение автотранспорта; (3.1.1) Предоставление коммунальных услуг	0,4251 / 0,5409	образование в соответствии со статьей 11 ⁴ Земельного кодекса Российской Федерации. Состоит из: части земельного участка с кадастровым номером 61:44:0020202:42, площадью 0,5409 гектара. Земельный участок с кадастровым номером 61:44:0020202:42 сохраняется в измененных границах	земли населенных пунктов
14.	:ЗУ1.14	1.15.4/1 1.15.4/2	(2.5) Среднеэтажная жилая застройка; (2.6) Многоэтажная жилая застройка (высотная застройка); (2.7.1) Хранение автотранспорта; (3.1.1) Предоставление коммунальных услуг	0,4251 / 0,5136	образование в соответствии со статьей 11 ⁴ Земельного кодекса Российской Федерации. Состоит из: части земельного участка с кадастровым номером 61:44:0020202:42, площадью 0,5136 гектара. Земельный участок с кадастровым номером 61:44:0020202:42 сохраняется в измененных границах	земли населенных пунктов
Всего (в границах микрорайона № 1)				11,1435 / 13,3869		
Всего (жилого назначения):				11,1435 /		

1	2	3	4	5	6	7
				13,3869		
Для размещения объектов капитального строительства общественно-делового назначения						
Квартал № 5.2						
15.	:ЗУ1.19	5.2.1	(3.7.1) Осуществление религиозных обрядов	1,0000 / 1,0631	образование в соответствии со статьей 11 ⁴ Земельного кодекса Российской Федерации. Состоит из: части земельного участка с кадастровым номером 61:44:0020202:42, площадью 1,0631 гектара. Земельный участок с кадастровым номером 61:44:0020202:42 сохраняется в измененных границах	земли населенных пунктов
Всего (в границах нежилого квартала № 5.2):				1,0000 / 1,0631		
Всего (общественно-делового назначения):				1,0000 / 1,0631		
Для размещения объектов коммунальной инфраструктуры						
Микрорайон № 1						
16.	:ЗУ1.21	1.3.7	(3.1.1) Предоставление коммунальных услуг	... / 0,0064	образование в соответствии со статьей 11 ⁴ Земельного кодекса Российской Федерации. Состоит из: части земельного участка с кадастровым номером 61:44:0020202:42, площадью 0,0064 гектара. Земельный участок с кадастровым номером 61:44:0020202:42 сохраняется в измененных границах	земли населенных пунктов
17.	:ЗУ1.22	1.3.6	(3.1.1) Предоставление коммунальных услуг	... / 0,0064	образование в соответствии со статьей 11 ⁴ Земельного кодекса Российской Федерации. Состоит из: части земельного участка с кадастровым номером 61:44:0020202:42, площадью 0,0064 гектара. Земельный участок с кадастровым номером 61:44:0020202:42 сохраняется в измененных границах	земли населенных пунктов
18.	:ЗУ1.23	1.3.5	(3.1.1) Предоставление коммунальных услуг	... / 0,0064	образование в соответствии со статьей 11 ⁴ Земельного кодекса Российской Федерации. Состоит из: части земельного участка с кадастровым номером 61:44:0020202:42, площадью 0,0064 гектара. Земельный участок с кадастровым номером 61:44:0020202:42 сохраняется в измененных границах	земли населенных пунктов
19.	:ЗУ1.24	1.1.2/5	(3.1.1) Предоставление коммунальных услуг	... / 0,0064	образование в соответствии со статьей 11 ⁴ Земельного кодекса Российской Федерации. Состоит из: части земельного участка с кадастровым номером 61:44:0020202:42, площадью 0,0064 гектара. Земельный участок с кадастровым номером 61:44:0020202:42 сохраняется в измененных границах	земли населенных пунктов
20.	:ЗУ1.25	1.1.6	(3.1.1) Предоставление коммунальных услуг	... / 0,0064	Образование в соответствии со статьей 11 ⁴ Земельного кодекса Российской Федерации. Состоит из: части земельного участка с кадастровым номером 61:44:0020202:42, площадью 0,0064 гектара.	земли населенных пунктов

1	2	3	4	5	6	7
					Земельный участок с кадастровым номером 61:44:0020202:42 сохраняется в измененных границах	
21.	:ЗУ1.26	1.1.5	(3.1.1) Предоставление коммунальных услуг	... / 0,0064	образование в соответствии со статьей 11 ⁴ Земельного кодекса Российской Федерации. Состоит из: части земельного участка с кадастровым номером 61:44:0020202:42, площадью 0,0064 гектара. Земельный участок с кадастровым номером 61:44:0020202:42 сохраняется в измененных границах	земли населенных пунктов
22.	:ЗУ1.27	1.5.4	(3.1.1) Предоставление коммунальных услуг	... / 0,0064	образование в соответствии со статьей 11 ⁴ Земельного кодекса Российской Федерации. Состоит из: части земельного участка с кадастровым номером 61:44:0020202:42, площадью 0,0064 гектара. Земельный участок с кадастровым номером 61:44:0020202:42 сохраняется в измененных границах	земли населенных пунктов
23.	:ЗУ1.28	1.5.5	(3.1.1) Предоставление коммунальных услуг	... / 0,0064	образование в соответствии со статьей 11 ⁴ Земельного кодекса Российской Федерации. Состоит из: части земельного участка с кадастровым номером 61:44:0020202:42, площадью 0,0064 гектара. Земельный участок с кадастровым номером 61:44:0020202:42 сохраняется в измененных границах	земли населенных пунктов
24.	:ЗУ1.29	1.2.4	(3.1.1) Предоставление коммунальных услуг	... / 0,0064	образование в соответствии со статьей 11 ⁴ Земельного кодекса Российской Федерации. Состоит из: части земельного участка с кадастровым номером 61:44:0020202:42, площадью 0,0064 гектара. Земельный участок с кадастровым номером 61:44:0020202:42 сохраняется в измененных границах	земли населенных пунктов;
25.	:ЗУ1.30	1.15.8	(3.1.1) Предоставление коммунальных услуг	... / 0,0064	образование в соответствии со статьей 11 ⁴ Земельного кодекса Российской Федерации. Состоит из: части земельного участка с кадастровым номером 61:44:0020202:42, площадью 0,0064 гектара. Земельный участок с кадастровым номером 61:44:0020202:42 сохраняется в измененных границах	земли населенных пунктов
Всего (в границах микрорайона № 1):				... / 0,0640		
Всего (коммунальной инфраструктуры):				... / 0,0640		
Для размещения объектов транспортной инфраструктуры						
Микрорайон № 1						
26.	:ЗУ1.15	1.4.7/1 1.4.7/2	(2.7.1) Хранение автотранспорта	... / 0,3373	образование в соответствии со статьей 11 ⁴ Земельного кодекса Российской Федерации. Состоит из: части земельного участка с кадастровым номером 61:44:0020202:42, площадью 0,3373 гектара. Земельный участок с кадастровым номером 61:44:0020202:42 сохраняется в измененных границах	земли населенных пунктов

1	2	3	4	5	6	7
27.	:ЗУ1.16	1.4.6/1 1.4.6/2	(2.7.1) Хранение автотранспорта	... / 0,3374	Образование в соответствии со статьей 11 ⁴ Земельного кодекса Российской Федерации. Состоит из: части земельного участка с кадастровым номером 61:44:0020202:42, площадью 0,3374 гектара. Земельный участок с кадастровым номером 61:44:0020202:42 сохраняется в измененных границах	земли населенных пунктов
28.	:ЗУ1.17	1.5.3/1 1.5.3/2	(2.7.1) Хранение автотранспорта	... / 0,6179	образование в соответствии со статьей 11 ⁴ Земельного кодекса Российской Федерации. Состоит из: части земельного участка с кадастровым номером 61:44:0020202:42, площадью 0,6179 гектара. Земельный участок с кадастровым номером 61:44:0020202:42 сохраняется в измененных границах	земли населенных пунктов
29.	:ЗУ1.18	1.15.6	(2.7.1) Хранение автотранспорта	... / 0,3395	образование в соответствии со статьей 11 ⁴ Земельного кодекса Российской Федерации. Состоит из: части земельного участка с кадастровым номером 61:44:0020202:42, площадью 0,3395 гектара. Земельный участок с кадастровым номером 61:44:0020202:42 сохраняется в измененных границах	земли населенных пунктов
Всего (в границах микрорайона №1):				... / 1,6321		
Всего (транспортной инфраструктуры):				... / 1,6321		
Для размещения объектов транспортной инфраструктуры						
Микрорайон № 1						
30.	:ЗУ1.20	1.5.2	(5.1.2) Обеспечение занятий спортом в помещениях	0,3000 / 0,3097	образование в соответствии со статьей 11 ⁴ Земельного кодекса Российской Федерации. Состоит из: части земельного участка с кадастровым номером 61:44:0020202:42, площадью 0,3097 гектара. Земельный участок с кадастровым номером 61:44:0020202:42 сохраняется в измененных границах	земли населенных пунктов
Всего (в границах микрорайона № 1):				0,3000 / 0,3097		
Квартал № 6.11						
31.	:ЗУ1.39	6.11.3	(3.4.2) Стационарное медицинское обслуживание	0,3000 / 0,3416	образование в соответствии со статьей 11 ⁴ Земельного кодекса Российской Федерации. Состоит из: части земельного участка с кадастровым номером 61:44:0020202:42, площадью 0,3416 гектара. Земельный участок с кадастровым номером 61:44:0020202:42 сохраняется в измененных границах	земли населенных пунктов
Всего (в границах нежилого квартала №6.11):				0,3000 / 0,3416		
Всего (социальной инфраструктуры):				0,6000 / 0,6513		
Для размещения объектов капитального строительства иного назначения						

1	2	3	4	5	6	7
Квартал № 6.11						
32.	:ЗУ1.36	6.11.1	(3.2.2) Оказание социальной помощи населению	... / 0,8539	образование в соответствии со статьей 11 ⁴ Земельного кодекса Российской Федерации. Состоит из: части земельного участка с кадастровым номером 61:44:0020202:42, площадью 0,8539 гектара. Земельный участок с кадастровым номером 61:44:0020202:42 сохраняется в измененных границах	земли населенных пунктов
33.	:ЗУ1.38	6.11.2	(3.8.1) Государственное управление	0,2000 / 0,3468	образование в соответствии со статьей 11 ⁴ Земельного кодекса Российской Федерации. Состоит из: части земельного участка с кадастровым номером 61:44:0020202:42, площадью 0,3468 гектара. Земельный участок с кадастровым номером 61:44:0020202:42 сохраняется в измененных границах	земли населенных пунктов
Всего (в границах нежилого квартала № 6.11):				0,2000 / 1,2007		
Всего (объектов капитального строительства):				12,9435 / 17,9981		
34.	61:44:0020202:42 (сохраняется в измененных границах)		аэродромы	... / 242,8739	образование в соответствии со статьей 11 ⁴ Земельного кодекса Российской Федерации. Состоит из: части земельного участка с кадастровым номером 61:44:0020202:42, площадью 242,8739 гектара. Земельный участок с кадастровым номером 61:44:0020202:42 сохраняется в измененных границах	земли населенных пунктов
Образуемые земельные участки, которые будут отнесены к территориям общего пользования или имуществу общего пользования, в том числе предлагаемые к резервированию и (или) изъятию для государственных или муниципальных нужд (в границах микрорайонов/кварталов)						
Микрорайон № 1						
35.	:ЗУ1.31		(12.0.1) Улично-дорожная сеть (12.0.2) Благоустройство территории	... / 0,1479	образование в соответствии со статьей 11 ⁴ Земельного кодекса Российской Федерации. Состоит из: части земельного участка с кадастровым номером 61:44:0020202:42, площадью 0,1479 гектара. Земельный участок с кадастровым номером 61:44:0020202:42 сохраняется в измененных границах	земли населенных пунктов
36.	:ЗУ1.32		(12.0.1) Улично-дорожная сеть (12.0.2) Благоустройство территории	... / 1,5205	образование в соответствии со статьей 11 ⁴ Земельного кодекса Российской Федерации. Состоит из: части земельного участка с кадастровым номером 61:44:0020202:42, площадью 1,5205 гектара. Земельный участок с кадастровым номером 61:44:0020202:42 сохраняется в измененных границах	земли населенных пунктов
37.	:ЗУ1.33		(12.0.1) Улично-дорожная сеть (12.0.2) Благоустройство	... / 0,9813	образование в соответствии со статьей 11 ⁴ Земельного кодекса Российской Федерации. Состоит из: части земельного участка с кадастровым номером 61:44:0020202:42,	земли населенных пунктов

1	2	3	4	5	6	7
			территории		площадь 0,9813 гектара. Земельный участок с кадастровым номером 61:44:0020202:42 сохраняется в измененных границах	
38.	:ЗУ1.34		(12.0.1) Улично-дорожная сеть (12.0.2) Благоустройство территории	... / 0,8033	образование в соответствии со статьей 11 ⁴ Земельного кодекса Российской Федерации. Состоит из: части земельного участка с кадастровым номером 61:44:0020202:42, площадью 0,8033 гектара. Земельный участок с кадастровым номером 61:44:0020202:42 сохраняется в измененных границах	земли населенных пунктов
39.	:ЗУ1.35		(12.0.1) Улично-дорожная сеть (12.0.2) Благоустройство территории	... / 0,3747	образование в соответствии со статьей 11 ⁴ Земельного кодекса Российской Федерации. Состоит из: части земельного участка с кадастровым номером 61:44:0020202:42, площадью 0,3747 гектара. Земельный участок с кадастровым номером 61:44:0020202:42 сохраняется в измененных границах	земли населенных пунктов
Всего (в границах микрорайона № 1):				... / 3,8277		
Квартал № 6.11						
40.	:ЗУ1.37		(12.0.1) Улично-дорожная сеть (12.0.2) Благоустройство территории	... / 0,5301	образование в соответствии со статьей 11 ⁴ Земельного кодекса Российской Федерации. Состоит из: части земельного участка с кадастровым номером 61:44:0020202:42, площадью 0,5301 гектара. Земельный участок с кадастровым номером 61:44:0020202:42 сохраняется в измененных границах	земли населенных пунктов
Всего (в границах нежилого квартала № 6.11):				... / 0,5301		
Всего (территории общего пользования):				... / 4,3578		
2-й этап						
Для размещения объектов капитального строительства общественно-делового назначения						
Квартал № 5.10						
41.	:ЗУ2.7	5.10.2	(3.7.1) Осуществление религиозных обрядов	0,5000 / 0,5000	образование в соответствии со статьей 11 ⁷ Земельного кодекса Российской Федерации. Состоит из: земельного участка с кадастровым номером 61:44:0020202:1070, площадью 54,3009 гектара; земельного участка с кадастровым номером 61:44:0020202:1322, площадью 3,5650 гектара; земельного участка с кадастровым номером 61:44:0020202:1350, площадью 0,9575 гектара; земельного участка с кадастровым номером 61:44:0020202:1324, площадью 0,9510 гектара; земельного участка с кадастровым номером 61:44:0020202:1325, площадью 3,6027 гектара; земельного участка с кадастровым номером 61:44:0020202:1340, площадью 0,0084 гектара; земельного участка с кадастровым номером 61:44:0020202:1327,	земли населенных пунктов

1	2	3	4	5	6	7
					<p>площадью 1,0455 гектара; земельного участка с кадастровым номером 61:44:0020202:1326, площадью 1,0345 гектара; земельного участка с кадастровым номером 61:44:0020202:1343, площадью 0,9518 гектара; земельного участка с кадастровым номером 61:44:0020202:1321, площадью 4,0427 гектара. Земельный участок с кадастровым номером 61:44:0020202:1070 сохраняется в измененных границах</p>	
Всего (в границах квартала № 4.1):				0,5000 / 0,5000		
Всего (общественно-делового назначения):				0,5000 / 0,5000		
Для размещения объектов социальной инфраструктуры						
Микрорайон № 2						
42.	:ЗУ2.1	2.1.2	(3.5.1) Дошкольное, начальное и среднее общее образование	1,1400 / 1,1409	<p>образование в соответствии со статьей 11⁷ Земельного кодекса Российской Федерации. Состоит из: земельного участка с кадастровым номером 61:44:0020202:1070, площадью 54,3009 гектара; земельного участка с кадастровым номером 61:44:0020202:1322, площадью 3,5650 гектара; земельного участка с кадастровым номером 61:44:0020202:1350, площадью 0,9575 гектара; земельного участка с кадастровым номером 61:44:0020202:1324, площадью 0,9510 гектара; земельного участка с кадастровым номером 61:44:0020202:1325, площадью 3,6027 гектара; земельного участка с кадастровым номером 61:44:0020202:1340, площадью 0,0084 гектара; земельного участка с кадастровым номером 61:44:0020202:1327, площадью 1,0455 гектара; земельного участка с кадастровым номером 61:44:0020202:1326, площадью 1,0345 гектара; земельного участка с кадастровым номером 61:44:0020202:1343, площадью 0,9518 гектара; земельного участка с кадастровым номером 61:44:0020202:1321, площадью 4,0427 гектара. Земельный участок с кадастровым номером 61:44:0020202:1070 сохраняется в измененных границах</p>	земли населенных пунктов
43.	:ЗУ2.2	2.1.3	(3.5.1) Дошкольное, начальное и среднее общее образование	0,7600 / 0,7831	<p>образование в соответствии со статьей 11⁷ Земельного кодекса Российской Федерации. Состоит из: земельного участка с кадастровым номером 61:44:0020202:1070, площадью 54,3009 гектара;</p>	земли населенных пунктов

1	2	3	4	5	6	7
					<p>земельного участка с кадастровым номером 61:44:0020202:1322, площадью 3,5650 гектара; земельного участка с кадастровым номером 61:44:0020202:1350, площадью 0,9575 гектара; земельного участка с кадастровым номером 61:44:0020202:1324, площадью 0,9510 гектара; земельного участка с кадастровым номером 61:44:0020202:1325, площадью 3,6027 гектара; земельного участка с кадастровым номером 61:44:0020202:1340, площадью 0,0084 гектара; земельного участка с кадастровым номером 61:44:0020202:1327, площадью 1,0455 гектара; земельного участка с кадастровым номером 61:44:0020202:1326, площадью 1,0345 гектара; земельного участка с кадастровым номером 61:44:0020202:1343, площадью 0,9518 гектара; земельного участка с кадастровым номером 61:44:0020202:1321, площадью 4,0427 гектара. Земельный участок с кадастровым номером 61:44:0020202:1070 сохраняется в измененных границах</p>	
44.	:ЗУ2.3	2.1.8	(3.5.1) Дошкольное, начальное и среднее общее образование	0,8000 / 0,8025	<p>образование в соответствии со статьей 11⁷ Земельного кодекса Российской Федерации. Состоит из: земельного участка с кадастровым номером 61:44:0020202:1070, площадью 54,3009 гектара; земельного участка с кадастровым номером 61:44:0020202:1322, площадью 3,5650 гектара; земельного участка с кадастровым номером 61:44:0020202:1350, площадью 0,9575 гектара; земельного участка с кадастровым номером 61:44:0020202:1324, площадью 0,9510 гектара; земельного участка с кадастровым номером 61:44:0020202:1325, площадью 3,6027 гектара; земельного участка с кадастровым номером 61:44:0020202:1340, площадью 0,0084 гектара; земельного участка с кадастровым номером 61:44:0020202:1327, площадью 1,0455 гектара; земельного участка с кадастровым номером 61:44:0020202:1326, площадью 1,0345 гектара; земельного участка с кадастровым номером 61:44:0020202:1343, площадью 0,9518 гектара; земельного участка с кадастровым номером 61:44:0020202:1321, площадью 4,0427 гектара. Земельный участок с кадастровым номером 61:44:0020202:1070 сохраняется в измененных границах</p>	земли населенных пунктов

1	2	3	4	5	6	7
45.	:ЗУ2.4	2.1.4	(3.5.1) Дошкольное, начальное и среднее общее образование	4,6600 / 4,7088	<p>образование в соответствии со статьей 11⁷ Земельного кодекса Российской Федерации. Состоит из:</p> <p>земельного участка с кадастровым номером 61:44:0020202:1070, площадью 54,3009 гектара;</p> <p>земельного участка с кадастровым номером 61:44:0020202:1322, площадью 3,5650 гектара;</p> <p>земельного участка с кадастровым номером 61:44:0020202:1350, площадью 0,9575 гектара;</p> <p>земельного участка с кадастровым номером 61:44:0020202:1324, площадью 0,9510 гектара;</p> <p>земельного участка с кадастровым номером 61:44:0020202:1325, площадью 3,6027 гектара;</p> <p>земельного участка с кадастровым номером 61:44:0020202:1340, площадью 0,0084 гектара;</p> <p>земельного участка с кадастровым номером 61:44:0020202:1327, площадью 1,0455 гектара;</p> <p>земельного участка с кадастровым номером 61:44:0020202:1326, площадью 1,0345 гектара;</p> <p>земельного участка с кадастровым номером 61:44:0020202:1343, площадью 0,9518 гектара;</p> <p>земельного участка с кадастровым номером 61:44:0020202:1321, площадью 4,0427 гектара.</p> <p>Земельный участок с кадастровым номером 61:44:0020202:1070 сохраняется в измененных границах</p>	земли населенных пунктов
46.	:ЗУ2.5	2.1.5	(3.4.1) Амбулаторно-поликлиническое обслуживание (3.4.2) Стационарное медицинское обслуживание	1,1000 / 1,1061	<p>образование в соответствии со статьей 11⁷ Земельного кодекса Российской Федерации. Состоит из:</p> <p>земельного участка с кадастровым номером 61:44:0020202:1070, площадью 54,3009 гектара;</p> <p>земельного участка с кадастровым номером 61:44:0020202:1322, площадью 3,5650 гектара;</p> <p>земельного участка с кадастровым номером 61:44:0020202:1350, площадью 0,9575 гектара;</p> <p>земельного участка с кадастровым номером 61:44:0020202:1324, площадью 0,9510 гектара;</p> <p>земельного участка с кадастровым номером 61:44:0020202:1325, площадью 3,6027 гектара;</p> <p>земельного участка с кадастровым номером 61:44:0020202:1340, площадью 0,0084 гектара;</p> <p>земельного участка с кадастровым номером 61:44:0020202:1327, площадью 1,0455 гектара;</p> <p>земельного участка с кадастровым номером 61:44:0020202:1326, площадью 1,0345 гектара;</p> <p>земельного участка с кадастровым номером 61:44:0020202:1343,</p>	земли населенных пунктов

1	2	3	4	5	6	7
					<p>площадь 0,9518 гектара; земельного участка с кадастровым номером 61:44:0020202:1321, площадь 4,0427 гектара. Земельный участок с кадастровым номером 61:44:0020202:1070 сохраняется в измененных границах</p>	
47.	:ЗУ2.6	2.1.7	(5.1.2) Обеспечение занятий спортом в помещениях	2,5000 / 2,5617	<p>образование в соответствии со статьей 11⁷ Земельного кодекса Российской Федерации. Состоит из: земельного участка с кадастровым номером 61:44:0020202:1070, площадь 54,3009 гектара; земельного участка с кадастровым номером 61:44:0020202:1322, площадь 3,5650 гектара; земельного участка с кадастровым номером 61:44:0020202:1350, площадь 0,9575 гектара; земельного участка с кадастровым номером 61:44:0020202:1324, площадь 0,9510 гектара; земельного участка с кадастровым номером 61:44:0020202:1325, площадь 3,6027 гектара; земельного участка с кадастровым номером 61:44:0020202:1340, площадь 0,0084 гектара; земельного участка с кадастровым номером 61:44:0020202:1327, площадь 1,0455 гектара; земельного участка с кадастровым номером 61:44:0020202:1326, площадь 1,0345 гектара; земельного участка с кадастровым номером 61:44:0020202:1343, площадь 0,9518 гектара; земельного участка с кадастровым номером 61:44:0020202:1321, площадь 4,0427 гектара. Земельный участок с кадастровым номером 61:44:0020202:1070 сохраняется в измененных границах</p>	земли населенных пунктов
48.	:ЗУ2.9	1.17.1	(3.4.1) Амбулаторно- поликлиническое обслуживание	1,0000 / 1,1127	<p>образование в соответствии со статьей 11⁷ Земельного кодекса Российской Федерации. Состоит из: земельного участка с кадастровым номером 61:44:0020202:1070, площадь 54,3009 гектара; земельного участка с кадастровым номером 61:44:0020202:1322, площадь 3,5650 гектара; земельного участка с кадастровым номером 61:44:0020202:1350, площадь 0,9575 гектара; земельного участка с кадастровым номером 61:44:0020202:1324, площадь 0,9510 гектара; земельного участка с кадастровым номером 61:44:0020202:1325, площадь 3,6027 гектара; земельного участка с кадастровым номером 61:44:0020202:1340, площадь 0,0084 гектара;</p>	земли населенных пунктов

1	2	3	4	5	6	7
					<p>земельного участка с кадастровым номером 61:44:0020202:1327, площадью 1,0455 гектара;</p> <p>земельного участка с кадастровым номером 61:44:0020202:1326, площадью 1,0345 гектара;</p> <p>земельного участка с кадастровым номером 61:44:0020202:1343, площадью 0,9518 гектара;</p> <p>земельного участка с кадастровым номером 61:44:0020202:1321, площадью 4,0427 гектара.</p> <p>Земельный участок с кадастровым номером 61:44:0020202:1070 сохраняется в измененных границах</p>	
49.	:ЗУ2.10	1.16.1	(3.5.1) Дошкольное, начальное и среднее общее образование	0,7600 / 0,9670	<p>образование в соответствии со статьей 11⁷ Земельного кодекса Российской Федерации.</p> <p>Состоит из:</p> <p>земельного участка с кадастровым номером 61:44:0020202:1070, площадью 54,3009 гектара;</p> <p>земельного участка с кадастровым номером 61:44:0020202:1322, площадью 3,5650 гектара;</p> <p>земельного участка с кадастровым номером 61:44:0020202:1350, площадью 0,9575 гектара;</p> <p>земельного участка с кадастровым номером 61:44:0020202:1324, площадью 0,9510 гектара;</p> <p>земельного участка с кадастровым номером 61:44:0020202:1325, площадью 3,6027 гектара;</p> <p>земельного участка с кадастровым номером 61:44:0020202:1340, площадью 0,0084 гектара;</p> <p>земельного участка с кадастровым номером 61:44:0020202:1327, площадью 1,0455 гектара;</p> <p>земельного участка с кадастровым номером 61:44:0020202:1326, площадью 1,0345 гектара;</p> <p>земельного участка с кадастровым номером 61:44:0020202:1343, площадью 0,9518 гектара;</p> <p>земельного участка с кадастровым номером 61:44:0020202:1321, площадью 4,0427 гектара.</p> <p>Земельный участок с кадастровым номером 61:44:0020202:1070 сохраняется в измененных границах</p>	земли населенных пунктов
Всего (в границах микрорайона № 2):				12,7200 / 13,1828		
Квартал № 5.10						
50.	:ЗУ2.8	5.10.1	(3.4.1) Амбулаторно-поликлиническое обслуживание	... / 4,4945	<p>образование в соответствии со статьей 11⁷ Земельного кодекса Российской Федерации.</p> <p>Состоит из:</p> <p>земельного участка с кадастровым номером 61:44:0020202:1070, площадью 54,3009 гектара;</p> <p>земельного участка с кадастровым номером 61:44:0020202:1322, площадью 3,5650 гектара;</p>	земли населенных пунктов

1	2	3	4	5	6	7
					земельного участка с кадастровым номером 61:44:0020202:1350, площадью 0,9575 гектара; земельного участка с кадастровым номером 61:44:0020202:1324, площадью 0,9510 гектара; земельного участка с кадастровым номером 61:44:0020202:1325, площадью 3,6027 гектара; земельного участка с кадастровым номером 61:44:0020202:1340, площадью 0,0084 гектара; земельного участка с кадастровым номером 61:44:0020202:1327, площадью 1,0455 гектара; земельного участка с кадастровым номером 61:44:0020202:1326, площадью 1,0345 гектара; земельного участка с кадастровым номером 61:44:0020202:1343, площадью 0,9518 гектара; земельного участка с кадастровым номером 61:44:0020202:1321, площадью 4,0427 гектара Земельный участок с кадастровым номером 61:44:0020202:1070 сохраняется в измененных границах	
Всего (в границах квартала № 5.10):				... / 4,4945		
Всего (социальной инфраструктуры):				12,7200 / 17,6773		
Для размещения объектов коммунальной инфраструктуры						
Микрорайон № 2						
51.	:ЗУ2.11	2.1.9	(3.1.1) Предоставление коммунальных услуг	... / 0,0091	образование в соответствии со статьей 11 ⁷ Земельного кодекса Российской Федерации. Состоит из: земельного участка с кадастровым номером 61:44:0020202:1070, площадью 54,3009 гектара; земельного участка с кадастровым номером 61:44:0020202:1322, площадью 3,5650 гектара; земельного участка с кадастровым номером 61:44:0020202:1350, площадью 0,9575 гектара; земельного участка с кадастровым номером 61:44:0020202:1324, площадью 0,9510 гектара; земельного участка с кадастровым номером 61:44:0020202:1325, площадью 3,6027 гектара; земельного участка с кадастровым номером 61:44:0020202:1340, площадью 0,0084 гектара; земельного участка с кадастровым номером 61:44:0020202:1327, площадью 1,0455 гектара; земельного участка с кадастровым номером 61:44:0020202:1326, площадью 1,0345 гектара; земельного участка с кадастровым номером 61:44:0020202:1343, площадью 0,9518 гектара;	земли населенных пунктов

1	2	3	4	5	6	7
					земельного участка с кадастровым номером 61:44:0020202:1321, площадью 4,0427 гектара. Земельный участок с кадастровым номером 61:44:0020202:1070 сохраняется в измененных границах	
Всего (в границах микрорайона № 2):				... / 0,0091		
Всего (объектов капитального строительства):				13,2200 / 18,1864		
Для размещения объектов капитального строительства иного назначения						
52.	61:44:0020202:1070 (сохраняется в измененных границах)		аэродромы	... / 52,2734	образование в соответствии со статьей 11 ⁷ Земельного кодекса Российской Федерации. Состоит из: земельного участка с кадастровым номером 61:44:0020202:1070, площадью 54,3009 гектара; земельного участка с кадастровым номером 61:44:0020202:1322, площадью 3,5650 гектара; земельного участка с кадастровым номером 61:44:0020202:1350, площадью 0,9575 гектара; земельного участка с кадастровым номером 61:44:0020202:1324, площадью 0,9510 гектара; земельного участка с кадастровым номером 61:44:0020202:1325, площадью 3,6027 гектара; земельного участка с кадастровым номером 61:44:0020202:1340, площадью 0,0084 гектара; земельного участка с кадастровым номером 61:44:0020202:1327, площадью 1,0455 гектара; земельного участка с кадастровым номером 61:44:0020202:1326, площадью 1,0345 гектара; земельного участка с кадастровым номером 61:44:0020202:1343, площадью 0,9518 гектара; земельного участка с кадастровым номером 61:44:0020202:1321, площадью 4,0427 гектара Земельный участок с кадастровым номером 61:44:0020202:1070 сохраняется в измененных границах	земли населенных пунктов
Всего (иного назначения):				... / 52,2734		
3-й этап						
Для размещения объектов капитального строительства общественно-делового назначения						
Квартал № 6.9						
53.	:ЗУ3.1	6.9.2	(3.8.1) Государственное управление	... / 0,9579	образование в соответствии со статьей 11 ⁷ Земельного кодекса Российской Федерации. Состоит из: земельного участка с кадастровым номером 61:44:0020202:42, площадью 242,8739 гектара; земельного участка с кадастровым номером 61:44:0020202:23, площадью 2,1839га; земельного участка с кадастровым номером 61:44:0020202:24,	земли населенных пунктов государственная собственность

1	2	3	4	5	6	7
					земельного участка с кадастровым номером 61:44:0020202:652, площадью 0,1260 гектара; земельного участка с кадастровым номером 61:44:0020202:17, площадью 0,9502 гектара	ная собственность Ростовской области
Всего (в границах нежилого квартала № 6.9):				... / 0,9579		
Квартал № 6.10						
54.	:ЗУ3.2	6.10.1	(3.8.1) Государственное управление	... / 2,9845	образование в соответствии со статьей 11 ⁷ Земельного кодекса Российской Федерации. Состоит из: земельного участка с кадастровым номером 61:44:0020202:42, площадью 242,8739 гектара; земельного участка с кадастровым номером 61:44:0020202:23, площадью 2,1839га; земельного участка с кадастровым номером 61:44:0020202:24, площадью 1,1954 гектара; земельного участка с кадастровым номером 61:44:0020202:21, площадью 0,2018 гектара; земельного участка с кадастровым номером 61:44:0020202:26, площадью 0,2500 гектара; земельного участка с кадастровым номером 61:44:0020202:20, площадью 1,1562 гектара; земельного участка с кадастровым номером 61:44:0020202:651, площадью 0,5075 гектара; земельного участка с кадастровым номером 61:44:0020202:18, площадью 0,0657 гектара; земельного участка с кадастровым номером 61:44:0020202:14, площадью 0,4156 гектара; земельного участка с кадастровым номером 61:44:0020202:16, площадью 0,4151 гектара; земельного участка с кадастровым номером 61:44:0020202:654, площадью 0,0051 гектара; земельного участка с кадастровым номером 61:44:0020202:655, площадью 0,5075 гектара; земельного участка с кадастровым номером 61:44:0020202:658, площадью 0,0008 гектара; земельного участка с кадастровым номером 61:44:0020202:15, площадью 1,1454 гектара; земельного участка с кадастровым номером 61:44:0020202:13, площадью 1,0797 гектара; земельного участка с кадастровым номером 61:44:0020202:12, площадью 0,1129 гектара; земельного участка с кадастровым номером 61:44:0020202:657, площадью 0,1299 гектара; земельного участка с кадастровым номером 61:44:0020202:656,	земли населенных пунктов государствен- ная собственность Ростовской области федеральная собственность

1	2	3	4	5	6	7
					<p>площадью 0,0044 гектара; земельного участка с кадастровым номером 61:44:0020202:653, площадью 0,0768 гектара; земельного участка с кадастровым номером 61:44:0020202:629, площадью 0,0225 гектара; земельного участка с кадастровым номером 61:44:0020202:1315, площадью 0,0067 гектара; земельного участка с кадастровым номером 61:44:0020202:1316, площадью 0,0067 гектара; земельного участка с кадастровым номером 61:44:0020202:25, площадью 0,4206 гектара; земельного участка с кадастровым номером 61:44:0020202:650, площадью 0,0090 гектара; земельного участка с кадастровым номером 61:44:0020202:652, площадью 0,1260 гектара; земельного участка с кадастровым номером 61:44:0020202:17, площадью 0,9502 гектара</p>	государствен- ная собственность Ростовской области
Всего (в границах нежилого квартала №6.10):				... / 2,9845		
Квартал № 5.6						
55.	:ЗУ3.3	5.6.7	(3.8.1) Государственное управление	... / 5,1584	<p>образование в соответствии со статьей 11⁷ Земельного кодекса Российской Федерации. Состоит из: земельного участка с кадастровым номером 61:44:0020202:42, площадью 242,8739 гектара; земельного участка с кадастровым номером 61:44:0020202:23, площадью 2,1839га; земельного участка с кадастровым номером 61:44:0020202:24, площадью 1,1954 гектара; земельного участка с кадастровым номером 61:44:0020202:21, площадью 0,2018 гектара; земельного участка с кадастровым номером 61:44:0020202:26, площадью 0,2500 гектара; земельного участка с кадастровым номером 61:44:0020202:20, площадью 1,1562 гектара; земельного участка с кадастровым номером 61:44:0020202:651, площадью 0,5075 гектара; земельного участка с кадастровым номером 61:44:0020202:18, площадью 0,0657 гектара; земельного участка с кадастровым номером 61:44:0020202:14, площадью 0,4156 гектара; земельного участка с кадастровым номером 61:44:0020202:16, площадью 0,4151 гектара; земельного участка с кадастровым номером 61:44:0020202:654, площадью 0,0051 гектара;</p>	<p>земли населенных пунктов</p> <p>государствен- ная собственность Ростовской области</p> <p>федеральная собственность</p>

1	2	3	4	5	6	7
					земельного участка с кадастровым номером 61:44:0020202:655, площадью 0,5075 гектара; земельного участка с кадастровым номером 61:44:0020202:658, площадью 0,0008 гектара; земельного участка с кадастровым номером 61:44:0020202:15, площадью 1,1454 гектара; земельного участка с кадастровым номером 61:44:0020202:13, площадью 1,0797 гектара; земельного участка с кадастровым номером 61:44:0020202:12, площадью 0,1129 гектара; земельного участка с кадастровым номером 61:44:0020202:657, площадью 0,1299 гектара; земельного участка с кадастровым номером 61:44:0020202:656, площадью 0,0044 гектара; земельного участка с кадастровым номером 61:44:0020202:653, площадью 0,0768 гектара; земельного участка с кадастровым номером 61:44:0020202:629, площадью 0,0225 гектара; земельного участка с кадастровым номером 61:44:0020202:1315, площадью 0,0067 гектара; земельного участка с кадастровым номером 61:44:0020202:1316, площадью 0,0067 гектара; земельного участка с кадастровым номером 61:44:0020202:25, площадью 0,4206 гектара; земельного участка с кадастровым номером 61:44:0020202:650, площадью 0,0090 гектара; земельного участка с кадастровым номером 61:44:0020202:652, площадью 0,1260 гектара; земельного участка с кадастровым номером 61:44:0020202:17, площадью 0,9502 гектара	государственная собственность Ростовской области
Всего (в границах нежилого квартала № 5.6):				... / 5,1584		
Всего (общественно-делового назначения):				... / 9,1008		
Для размещения объектов капитального строительства иного назначения						
56.	:ЗУ3.4		(12.0.2) Благоустройство территории.	... / 0,0163	образование в соответствии со статьей 11 ⁷ Земельного кодекса Российской Федерации. Состоит из: земельного участка с кадастровым номером 61:44:0020202:42, площадью 242,8739 гектара; земельного участка с кадастровым номером 61:44:0020202:23, площадью 2,1839 гектара; земельного участка с кадастровым номером 61:44:0020202:24, площадью 1,1954 гектара; земельного участка с кадастровым номером 61:44:0020202:21, площадью 0,2018 гектара;	земли населенных пунктов государственная собственность Ростовской области

1	2	3	4	5	6	7
					<p>земельного участка с кадастровым номером 61:44:0020202:26, площадью 0,2500 гектара;</p> <p>земельного участка с кадастровым номером 61:44:0020202:20, площадью 1,1562 гектара;</p> <p>земельного участка с кадастровым номером 61:44:0020202:651, площадью 0,5075 гектара;</p> <p>земельного участка с кадастровым номером 61:44:0020202:18, площадью 0,0657 гектара;</p> <p>земельного участка с кадастровым номером 61:44:0020202:14, площадью 0,4156 гектара;</p> <p>земельного участка с кадастровым номером 61:44:0020202:16, площадью 0,4151 гектара;</p> <p>земельного участка с кадастровым номером 61:44:0020202:654, площадью 0,0051 гектара;</p> <p>земельного участка с кадастровым номером 61:44:0020202:655, площадью 0,5075 гектара;</p> <p>земельного участка с кадастровым номером 61:44:0020202:658, площадью 0,0008 гектара;</p> <p>земельного участка с кадастровым номером 61:44:0020202:15, площадью 1,1454 гектара;</p> <p>земельного участка с кадастровым номером 61:44:0020202:13, площадью 1,0797 гектара;</p> <p>земельного участка с кадастровым номером 61:44:0020202:12, площадью 0,1129 гектара;</p> <p>земельного участка с кадастровым номером 61:44:0020202:657, площадью 0,1299 гектара;</p> <p>земельного участка с кадастровым номером 61:44:0020202:656, площадью 0,0044 гектара;</p> <p>земельного участка с кадастровым номером 61:44:0020202:653, площадью 0,0768 гектара;</p> <p>земельного участка с кадастровым номером 61:44:0020202:629, площадью 0,0225 гектара;</p> <p>земельного участка с кадастровым номером 61:44:0020202:1315, площадью 0,0067 гектара;</p> <p>земельного участка с кадастровым номером 61:44:0020202:1316, площадью 0,0067 гектара;</p> <p>земельного участка с кадастровым номером 61:44:0020202:25, площадью 0,4206 гектара;</p> <p>земельного участка с кадастровым номером 61:44:0020202:650, площадью 0,0090 гектара;</p> <p>земельного участка с кадастровым номером 61:44:0020202:652, площадью 0,1260 гектара;</p> <p>земельного участка с кадастровым номером 61:44:0020202:17,</p>	<p>федеральная собственность</p> <p>государствен- ная собственность</p>

1	2	3	4	5	6	7
					площадью 0,9502 гектара	Ростовской области
57.	:ЗУ3.5		<p>(2.5) Среднеэтажная жилая застройка;</p> <p>(2.6) Многоэтажная жилая застройка (высотная застройка);</p> <p>(2.7.1) Хранение автотранспорта;</p> <p>(3.1.1) Предоставление коммунальных услуг;</p> <p>(3.6.1) Объекты культурно-досуговой деятельности;</p> <p>(3.7.1) Осуществление религиозных обрядов;</p> <p>(4.2) Объекты торговли (торговые центры, торгово-развлекательные центры (комплексы));</p> <p>(3.2.1) Дома социального обслуживания;</p> <p>(4.7) Гостиничное обслуживание;</p> <p>(4.1) Деловое управление;</p> <p>(3.1.2) Административные здания организаций, обеспечивающих предоставление коммунальных услуг;</p> <p>(2.7.1) Хранение автотранспорта;</p> <p>(3.5.1) Дошкольное, начальное и среднее общее образование;</p> <p>(3.4.1) Амбулаторно-поликлиническое обслуживание;</p> <p>(5.1.2) Обеспечение занятий спортом в помещениях;</p> <p>(5.1.1) Обеспечение</p>	... / 293,5262	<p>образование в соответствии со статьей 11⁷ Земельного кодекса Российской Федерации.</p> <p>Состоит из:</p> <p>земельного участка с кадастровым номером 61:44:0020202:42, площадью 242,8739 гектара;</p> <p>земельного участка с кадастровым номером 61:44:0020202:23, площадью 2,1839га;</p> <p>земельного участка с кадастровым номером 61:44:0020202:24, площадью 1,1954 гектара;</p> <p>земельного участка с кадастровым номером 61:44:0020202:21, площадью 0,2018 гектара;</p> <p>земельного участка с кадастровым номером 61:44:0020202:26, площадью 0,2500 гектара;</p> <p>земельного участка с кадастровым номером 61:44:0020202:20, площадью 1,1562 гектара;</p> <p>земельного участка с кадастровым номером 61:44:0020202:651, площадью 0,5075 гектара;</p> <p>земельного участка с кадастровым номером 61:44:0020202:18, площадью 0,0657 гектара;</p> <p>земельного участка с кадастровым номером 61:44:0020202:14, площадью 0,4156 гектара;</p> <p>земельного участка с кадастровым номером 61:44:0020202:16, площадью 0,4151 гектара;</p> <p>земельного участка с кадастровым номером 61:44:0020202:654, площадью 0,0051 гектара;</p> <p>земельного участка с кадастровым номером 61:44:0020202:655, площадью 0,5075 гектара;</p> <p>земельного участка с кадастровым номером 61:44:0020202:658, площадью 0,0008 гектара;</p> <p>земельного участка с кадастровым номером 61:44:0020202:15, площадью 1,1454 гектара;</p> <p>земельного участка с кадастровым номером 61:44:0020202:13, площадью 1,0797 гектара;</p> <p>земельного участка с кадастровым номером 61:44:0020202:12, площадью 0,1129 гектара;</p> <p>земельного участка с кадастровым номером 61:44:0020202:657, площадью 0,1299 гектара;</p> <p>земельного участка с кадастровым номером 61:44:0020202:656, площадью 0,0044 гектара;</p> <p>земельного участка с кадастровым номером 61:44:0020202:653, площадью 0,0768 гектара;</p> <p>земельного участка с кадастровым номером 61:44:0020202:629,</p>	<p>земли населенных пунктов</p> <p>государственная собственность Ростовской области</p> <p>федеральная собственность</p>

1	2	3	4	5	6	7
			спортивно-зрелищных мероприятий; (3.4.2) Стационарное медицинское обслуживание; (3.8.1) Государственное управление; (8.3) Обеспечение внутреннего правопорядка; (12.0.1) Улично-дорожная сеть (12.0.2) Благоустройство территории		площадью 0,0225 гектара; земельного участка с кадастровым номером 61:44:0020202:1315, площадью 0,0067 гектара; земельного участка с кадастровым номером 61:44:0020202:1316, площадью 0,0067 гектара; земельного участка с кадастровым номером 61:44:0020202:25, площадью 0,4206 гектара; земельного участка с кадастровым номером 61:44:0020202:650, площадью 0,0090 гектара; земельного участка с кадастровым номером 61:44:0020202:652, площадью 0,1260 гектара; земельного участка с кадастровым номером 61:44:0020202:17, площадью 0,9502 гектара	государственная собственность Ростовской области
58.	:ЗУ3.6		(2.7.1) Хранение автотранспорта; (3.1.1) Предоставление коммунальных услуг	... / 0,7073	образование в соответствии со статьей 11 ³ Земельного кодекса Российской Федерации. Состоит из: части земель кадастрового квартала с номером 61:44:0020205, площадью 0,7073 гектара	земли населенных пунктов
59.	:ЗУ3.7		(2.7.1) Хранение автотранспорта; (3.1.1) Предоставление коммунальных услуг	... / 1,9488	образование в соответствии со статьей 11 ³ Земельного кодекса Российской Федерации. Состоит из: части земель кадастрового квартала с номером 61:02:0120209, площадью 1,8484 гектара; части земель кадастрового квартала с номером 61:44:0030615, площадью 0,1004 гектара	земли населенных пунктов
60.	:ЗУ3.8		(2.7.1) Хранение автотранспорта; (3.1.1) Предоставление коммунальных услуг; (12.0.1) Улично-дорожная сеть; (12.0.2) Благоустройство территории	... / 3,6820	образование в соответствии со статьей 11 ³ Земельного кодекса Российской Федерации. Состоит из: части земель кадастрового квартала с номером 61:44:0020145, площадью 0,1256 гектара; части земель кадастрового квартала с номером 61:44:0020139, площадью 0,5943 гектара; части земель кадастрового квартала с номером 61:44:0020146, площадью 1,5859 гектара; части земель кадастрового квартала с номером 61:44:0020147, площадью 1,0313 гектара; части земель кадастрового квартала с номером 61:44:0020202, площадью 0,3449 гектара	земли населенных пунктов
61.	:ЗУ3.9		(2.7.1) Хранение автотранспорта; (3.1.1) Предоставление коммунальных услуг; (12.0.2) Благоустройство территории	... / 0,0132	образование в соответствии со статьей 11 ³ Земельного кодекса Российской Федерации. Состоит из: части земель кадастрового квартала с номером 61:44:0030615, площадью 0,0132 гектара	земли населенных пунктов

1	2	3	4	5	6	7
62.	:ЗУ3.10		(2.7.1) Хранение автотранспорта; (3.1.1) Предоставление коммунальных услуг; (12.0.1) Улично-дорожная сеть; (12.0.2) Благоустройство территории	... / 0,0744	образование в соответствии со статьей 11 ³ Земельного кодекса Российской Федерации. Состоит из: части земель кадастрового квартала с номером 61:02:0120209, площадью 0,7044 гектара	земли населенных пунктов
63.	:ЗУ3.11		(12.0.1) Улично-дорожная сеть; (12.0.2) Благоустройство территории	... / 0,0105	образование в соответствии со статьей 11 ³ Земельного кодекса Российской Федерации. Состоит из: части земель кадастрового квартала с номером 61:02:0120209, площадью 0,0105 гектара	земли населенных пунктов
Для размещения объектов транспортной инфраструктуры						
Квартал № 6.8						
64.	:ЗУ3.12	6.8.2	(2.7.1) Хранение автотранспорта	... / 1,5708	образование в соответствии со статьей 11 ⁷ Земельного кодекса Российской Федерации. Состоит из: земельного участка с условным номером :ЗУ3.5, площадью 293,5262 гектара; земельного участка с условным номером :ЗУ3.6, площадью 0,7073 гектара; земельного участка с условным номером :ЗУ3.8, площадью 3,6820 гектара; земельного участка с условным номером :ЗУ3.9, площадью 0,0132 гектара; земельного участка с условным номером :ЗУ3.10, площадью 0,0744 гектара; земельного участка с условным номером :ЗУ3.11, площадью 0,0105 гектара	земли населенных пунктов
Всего (в границах квартала № 6.8):				... / 1,5708		
Квартал № 6.1						
65.	:ЗУ3.13	6.1.1	(2.7.1) Хранение автотранспорта	... / 0,6694	образование в соответствии со статьей 11 ⁷ Земельного кодекса Российской Федерации. Состоит из: земельного участка с условным номером :ЗУ3.5, площадью 293,5262 гектара; земельного участка с условным номером :ЗУ3.6, площадью 0,7073 гектара; земельного участка с условным номером :ЗУ3.8, площадью 3,6820 гектара; земельного участка с условным номером :ЗУ3.9, площадью 0,0132 гектара; земельного участка с условным номером :ЗУ3.10, площадью 0,0744 гектара; земельного участка с условным номером :ЗУ3.11, площадью 0,0105 гектара	земли населенных пунктов
Всего (в границах квартала № 6.1):				... / 0,6694		
Квартал № 6.2						
66.	:ЗУ3.16	6.2.2	(2.7.1) Хранение автотранспорта	... / 0,5782	образование в соответствии со статьей 11 ⁷ Земельного кодекса Российской Федерации. Состоит из: земельного участка с условным номером :ЗУ3.5, площадью 293,5262 гектара; земельного участка с условным номером :ЗУ3.6, площадью 0,7073 гектара; земельного участка с условным номером :ЗУ3.8, площадью 3,6820 гектара; земельного участка с условным номером :ЗУ3.9, площадью 0,0132 гектара; земельного участка с условным номером :ЗУ3.10, площадью 0,0744 гектара; земельного участка с условным номером :ЗУ3.11, площадью 0,0105 гектара	земли населенных пунктов

1	2	3	4	5	6	7
Всего (в границах квартала № 6.2):				... / 0,5782		
Всего (транспортной инфраструктуры):				... / 2,8184		
Для размещения объектов коммунальной инфраструктуры						
Квартал № 6.2						
67.	:ЗУ3.15	6.2.1	(3.1.1) Предоставление коммунальных услуг	... / 1,5489	образование в соответствии со статьей 11 ⁷ Земельного кодекса Российской Федерации. Состоит из: земельного участка с условным номером :ЗУ3.5, площадью 293,5262 гектара; земельного участка с условным номером :ЗУ3.6, площадью 0,7073 гектара; земельного участка с условным номером :ЗУ3.8, площадью 3,6820 гектара; земельного участка с условным номером :ЗУ3.9, площадью 0,0132 гектара; земельного участка с условным номером :ЗУ3.10, площадью 0,0744 гектара; земельного участка с условным номером :ЗУ3.11, площадью 0,0105 гектара	земли населенных пунктов
Всего (в границах квартала № 6.2):				... / 1,5489		
Всего (коммунальной инфраструктуры):				... / 1,5489		
Всего (объектов капитального строительства):				... / 13,4681		
Образуемые земельные участки, которые будут отнесены к территориям общего пользования или имуществу общего пользования, в том числе предлагаемые к резервированию и (или) изъятию для государственных или муниципальных нужд (в границах микрорайонов/кварталов)						
Квартал № 6.2						
68.	:ЗУ3.14		(12.0.2) Благоустройство территории	... / 0,5208	образование в соответствии со статьей 11 ⁷ Земельного кодекса Российской Федерации. Состоит из: земельного участка с условным номером :ЗУ3.5, площадью 293,5262 гектара; земельного участка с условным номером :ЗУ3.6, площадью 0,7073 гектара; земельного участка с условным номером :ЗУ3.8, площадью 3,6820 гектара; земельного участка с условным номером :ЗУ3.9, площадью 0,0132 гектара; земельного участка с условным номером :ЗУ3.10, площадью 0,0744 гектара; земельного участка с условным номером :ЗУ3.11, площадью 0,0105 гектара	земли населенных пунктов
69.	:ЗУ3.17		(12.0.2) Благоустройство территории	... / 0,1154	образование в соответствии со статьей 11 ⁷ Земельного кодекса Российской Федерации. Состоит из: земельного участка с условным номером :ЗУ3.5, площадью 293,5262 гектара; земельного участка с условным номером :ЗУ3.6, площадью 0,7073 гектара; земельного участка с условным номером :ЗУ3.8, площадью 3,6820 гектара; земельного участка с условным номером :ЗУ3.9, площадью 0,0132 гектара; земельного участка с условным номером :ЗУ3.10, площадью 0,0744 гектара; земельного участка с условным номером :ЗУ3.11, площадью 0,0105 гектара	земли населенных пунктов
70.	:ЗУ3.18		(12.0.2) Благоустройство территории	... / 0,3958	образование в соответствии со статьей 11 ⁷ Земельного кодекса Российской Федерации. Состоит из: земельного участка с условным номером :ЗУ3.5, площадью 293,5262 гектара; земельного участка с условным номером :ЗУ3.6, площадью 0,7073 гектара; земельного участка с условным номером :ЗУ3.8, площадью 3,6820 гектара; земельного участка с условным номером :ЗУ3.9, площадью 0,0132 гектара; земельного участка с условным номером :ЗУ3.10, площадью 0,0744 гектара; земельного участка с условным номером :ЗУ3.11, площадью 0,0105 гектара	земли населенных пунктов
Всего (в границах нежилого квартала № 6.2):				... / 1,0320		

1	2	3	4	5	6	7
Всего (территории общего пользования в границах микрорайонов/кварталов):				... / 1,0320		
Для размещения объектов капитального строительства иного назначения						
71.	:ЗУ3.19		(2.5) Среднеэтажная жилая застройка; (2.6) Многоэтажная жилая застройка (высотная застройка); (2.7.1) Хранение автотранспорта; (3.1.1) Предоставление коммунальных услуг; (3.6.1) Объекты культурно-досуговой деятельности; (3.7.1) Осуществление религиозных обрядов; (4.2) Объекты торговли (торговые центры, торгово-развлекательные центры (комплексы); (3.2.1) Дома социального обслуживания; (4.7) Гостиничное обслуживание; (4.1) Деловое управление; (3.1.2) Административные здания организаций, обеспечивающих предоставление коммунальных услуг; (2.7.1) Хранение автотранспорта; (3.5.1) Дошкольное, начальное и среднее общее образование; (3.4.1) Амбулаторно- поликлиническое обслуживание; (5.1.2) Обеспечение занятий спортом в помещениях;	... / 292,6142	образование в соответствии со статьей 11 ⁷ Земельного кодекса Российской Федерации. Состоит из: земельного участка с условным номером :ЗУ3.5, площадью 293,5262 гектара; земельного участка с условным номером :ЗУ3.6, площадью 0,7073 гектара; земельного участка с условным номером :ЗУ3.8, площадью 3,6820 гектара; земельного участка с условным номером :ЗУ3.9, площадью 0,0132 гектара; земельного участка с условным номером :ЗУ3.10, площадью 0,0744 гектара; земельного участка с условным номером :ЗУ3.11, площадью 0,0105 гектара	земли населенных пунктов

1	2	3	4	5	6	7
			(5.1.1) Обеспечение спортивно-зрелищных мероприятий; (3.4.2) Стационарное медицинское обслуживание; (3.8.1) Государственное управление; (8.3) Обеспечение внутреннего правопорядка; (12.0.1) Улично-дорожная сеть (12.0.2) Благоустройство территории			
4-й этап						
Для размещения объектов капитального строительства жилого назначения						
Микрорайон № 1						
72.	:ЗУ4.1	1.9.1/1 1.9.1/2	(2.5) Среднеэтажная жилая застройка; (2.6) Многоэтажная жилая застройка (высотная застройка); (2.7.1) Хранение автотранспорта; (3.1.1) Предоставление коммунальных услуг	1,0492 / 1,0512	образование в соответствии со статьей 11 ⁴ Земельного кодекса Российской Федерации. Состоит из: части земельного участка с условным номером :ЗУ3.19, площадью 1,0512 гектара	земли населенных пунктов
73.	:ЗУ4.2	1.10.1/1 1.10.1/2 1.10.1/3	(2.5) Среднеэтажная жилая застройка; (2.6) Многоэтажная жилая застройка (высотная застройка); (2.7.1) Хранение автотранспорта; (3.1.1) Предоставление коммунальных услуг	1,1272 / 1,2416	образование в соответствии со статьей 11 ⁴ Земельного кодекса Российской Федерации. Состоит из: части земельного участка с условным номером :ЗУ3.19, площадью 1,2416 гектара	земли населенных пунктов
74.	:ЗУ4.3	1.7.1/1 1.7.1/2 1.7.1/3	(2.5) Среднеэтажная жилая застройка;	1,8468 / 1,8490	образование в соответствии со статьей 11 ⁴ Земельного кодекса Российской Федерации. Состоит из: части земельного участка с условным номером :ЗУ3.19,	земли населенных пунктов

1	2	3	4	5	6	7
		1.7.1/4 1.7.1/1.1 1.7.1/2.2 1.7.1/3.3	(2.6) Многоэтажная жилая застройка (высотная застройка); (2.7.1) Хранение автотранспорта; (3.1.1) Предоставление коммунальных услуг		площадью 1,8490 гектара	
75.	:ЗУ4.4	1.14.1/1 1.14.1/2 1.14.1/3	(2.5) Среднеэтажная жилая застройка; (2.6) Многоэтажная жилая застройка (высотная застройка); (2.7.1) Хранение автотранспорта; (3.1.1) Предоставление коммунальных услуг	1,0728 / 1,0797	образование в соответствии со статьей 11 ⁴ Земельного кодекса Российской Федерации. Состоит из: части земельного участка с условным номером :ЗУ3.19, площадью 1,0797 гектара	земли населенных пунктов
76.	:ЗУ4.5	1.14.2/1 1.14.2/2	(2.5) Среднеэтажная жилая застройка; (2.6) Многоэтажная жилая застройка (высотная застройка); (2.7.1) Хранение автотранспорта; (3.1.1) Предоставление коммунальных услуг	0,7970 / 0,8481	образование в соответствии со статьей 11 ⁴ Земельного кодекса Российской Федерации. Состоит из: части земельного участка с условным номером :ЗУ3.19, площадью 0,8481 гектара	земли населенных пунктов
77.	:ЗУ4.6	1.15.2/1 1.15.2/2	(2.5) Среднеэтажная жилая застройка; (2.6) Многоэтажная жилая застройка (высотная застройка); (2.7.1) Хранение автотранспорта; (3.1.1) Предоставление коммунальных услуг	0,8889 / 1,0634	образование в соответствии со статьей 11 ⁴ Земельного кодекса Российской Федерации. Состоит из: части земельного участка с условным номером :ЗУ3.19, площадью 1,0634 гектара	земли населенных пунктов
78.	:ЗУ4.7	1.15.3/1 1.15.3/2	(2.5) Среднеэтажная жилая застройка;	0,8889 / 1,0664	образование в соответствии со статьей 11 ⁴ Земельного кодекса Российской Федерации. Состоит из: части земельного участка с условным номером :ЗУ3.19,	земли населенных пунктов

1	2	3	4	5	6	7
			(2.6) Многоэтажная жилая застройка (высотная застройка); (2.7.1) Хранение автотранспорта; (3.1.1) Предоставление коммунальных услуг		площадью 1,0664 гектара	
79.	:ЗУ4.8	1.4.2/1 1.4.2/2	(2.5) Среднеэтажная жилая застройка; (2.6) Многоэтажная жилая застройка (высотная застройка); (2.7.1) Хранение автотранспорта; (3.1.1) Предоставление коммунальных услуг	0,3399 / 0,4238	образование в соответствии со статьей 11 ⁴ Земельного кодекса Российской Федерации. Состоит из: части земельного участка с условным номером :ЗУ3.19, площадью 0,4238 гектара.	земли населенных пунктов
80.	:ЗУ4.9	1.4.3/1 1.4.3/2	(2.5) Среднеэтажная жилая застройка; (2.6) Многоэтажная жилая застройка (высотная застройка); (2.7.1) Хранение автотранспорта; (3.1.1) Предоставление коммунальных услуг	0,3399 / 0,4235	образование в соответствии со статьей 11 ⁴ Земельного кодекса Российской Федерации. Состоит из: части земельного участка с условным номером :ЗУ3.19, площадью 0,4235 гектара	земли населенных пунктов
Всего (в границах микрорайона № 1):				8,3506 / 9,0467		
Микрорайон № 2						
81.	:ЗУ4.10	2.1.1	(2.5) Среднеэтажная жилая застройка; (2.6) Многоэтажная жилая застройка (высотная застройка); (2.7.1) Хранение автотранспорта; (3.1.1) Предоставление коммунальных услуг	23,0174 / 34,8390	образование в соответствии со статьей 11 ⁴ Земельного кодекса Российской Федерации. Состоит из: части земельного участка с условным номером :ЗУ3.19, площадью 34,8390 гектара	земли населенных пунктов

1	2	3	4	5	6	7
Всего (в границах микрорайона № 2):				23,0174 / 34,8390		
Микрорайон № 3						
82.	:ЗУ4.11	3.1.1	(2.5) Среднеэтажная жилая застройка; (2.6) Многоэтажная жилая застройка (высотная застройка); (2.7.1) Хранение автотранспорта; (3.1.1) Предоставление коммунальных услуг	9,3603 / 16,1612	образование в соответствии со статьей 11 ⁴ Земельного кодекса Российской Федерации. Состоит из: части земельного участка с условным номером :ЗУ3.19, площадью 16,1612 гектара	земли населенных пунктов
Всего (в границах микрорайона № 3):				9,3603 / 16,1612		
Квартал № 4.1						
83.	:ЗУ4.12	4.1.1	(2.5) Среднеэтажная жилая застройка; (2.6) Многоэтажная жилая застройка (высотная застройка); (2.7.1) Хранение автотранспорта; (3.1.1) Предоставление коммунальных услуг	7,3762 / 7,3813	образование в соответствии со статьей 11 ⁴ Земельного кодекса Российской Федерации. Состоит из: части земельного участка с условным номером :ЗУ3.19, площадью 7,3813 гектара	земли населенных пунктов
Всего (в границах квартала № 4.1):				7,3762 / 7,3813		
Квартал № 4.2						
84.	:ЗУ4.13	4.2.1	(2.5) Среднеэтажная жилая застройка; (2.6) Многоэтажная жилая застройка (высотная застройка); (2.7.1) Хранение автотранспорта; (3.1.1) Предоставление коммунальных услуг	3,8000 / 3,8202	образование в соответствии со статьей 11 ⁴ Земельного кодекса Российской Федерации. Состоит из: части земельного участка с условным номером :ЗУ3.19, площадью 3,8202 гектара	земли населенных пунктов
Всего (в границах квартала № 4.2):				3,8000 /		

1	2	3	4	5	6	7
				3,8202		
Квартал № 5.6						
85	:ЗУ4.14	5.6.4	(2.5) Среднеэтажная жилая застройка; (2.6) Многоэтажная жилая застройка (высотная застройка); (2.7.1) Хранение автотранспорта; (3.1.1) Предоставление коммунальных услуг	3,4000 / 3,4674	образование в соответствии со статьей 11 ⁴ Земельного кодекса Российской Федерации. Состоит из: части земельного участка с условным номером :ЗУ3.19, площадью 3,4674 гектара	земли населенных пунктов
Всего (в границах квартала № 5.6):				3,4000 / 3,4674		
Квартал № 5.9						
86.	:ЗУ4.15	5.9.1	(2.5) Среднеэтажная жилая застройка; (2.6) Многоэтажная жилая застройка (высотная застройка); (2.7.1) Хранение автотранспорта; (3.1.1) Предоставление коммунальных услуг	5,6000 / 5,6899	образование в соответствии со статьей 11 ⁴ Земельного кодекса Российской Федерации. Состоит из: части земельного участка с условным номером :ЗУ3.19, площадью 5,6899 гектара	земли населенных пунктов
87.	:ЗУ4.16	5.9.2	(2.5) Среднеэтажная жилая застройка; (2.6) Многоэтажная жилая застройка (высотная застройка); (2.7.1) Хранение автотранспорта; (3.1.1) Предоставление коммунальных услуг	4,4000 / 4,4008	образование в соответствии со статьей 11 ⁴ Земельного кодекса Российской Федерации. Состоит из: части земельного участка с условным номером :ЗУ3.19, площадью 4,4007 гектара	земли населенных пунктов
Всего (в границах квартала № 5.9):				10,0000 / 10,0907		
Всего (жилого назначения):				65,3045 / 84,8065		
Для размещения объектов капитального строительства общественно-делового назначения						

1	2	3	4	5	6	7
Микрорайон № 1						
88.	:ЗУ4.17	1.6.1	(3.6.1) Объекты культурно-досуговой деятельности	0,2000 / 0,2534	образование в соответствии со статьей 11 ⁴ Земельного кодекса Российской Федерации. Состоит из: части земельного участка с условным номером :ЗУ3.19, площадью 0,2534 гектара	земли населенных пунктов
Всего (в границах микрорайона № 1):				0,2000 / 0,2534		
Квартал № 5.3						
89.	:ЗУ4.18	5.3.1	(3.6.1) Объекты культурно-досуговой деятельности	1,8000 / 1,8413	образование в соответствии со статьей 11 ⁴ Земельного кодекса Российской Федерации. Состоит из: части земельного участка с условным номером :ЗУ3.19, площадью 1,8413 гектара	земли населенных пунктов
90.	:ЗУ4.121	5.3.2	(3.6.1) Объекты культурно-досуговой деятельности	1,0000 / 1,0778	образование в соответствии со статьей 11 ⁴ Земельного кодекса Российской Федерации. Состоит из: части земельного участка с условным номером :ЗУ3.19, площадью 1,0778 гектара.	земли населенных пунктов
91.	:ЗУ4.122	5.3.3	(3.6.1) Объекты культурно-досуговой деятельности	0,6800 / 0,6977	образование в соответствии со статьей 11 ⁴ Земельного кодекса Российской Федерации. Состоит из: части земельного участка с условным номером :ЗУ3.19, площадью 0,6977 гектара	земли населенных пунктов
Всего (в границах нежилого квартала № 5.3):				3,4800 / 3,6168		
Квартал № 5.4						
92.	:ЗУ4.19	5.4.1	(4.2) Объекты торговли (торговые центры, торгово-развлекательные центры (комплексы); (3.6.1) Объекты культурно-досуговой деятельности; (5.1.2) Обеспечение занятий спортом в помещениях; (2.7.1) Хранение автотранспорта;	... / 4,1084	образование в соответствии со статьей 11 ⁴ Земельного кодекса Российской Федерации. Состоит из: части земельного участка с условным номером :ЗУ3.19, площадью 4,1084 гектара	земли населенных пунктов
Всего (в границах нежилого квартала № 5.4):				... / 4,1084		
Квартал № 5.5						
93.	:ЗУ4.20	5.5.3	(4.7) Гостиничное обслуживание	0,7000 / 0,7199	образование в соответствии со статьей 11 ⁴ Земельного кодекса Российской Федерации. Состоит из: части земельного участка с условным номером :ЗУ3.19, площадью 0,7199 гектара	земли населенных пунктов
Всего (в границах нежилого квартала № 5.5):				0,7000 / 0,7199		
Квартал № 5.6						

1	2	3	4	5	6	7
94.	:ЗУ4.21	5.6.2	(3.6.1) Объекты культурно-досуговой деятельности	1,0000 / 1,1185	образование в соответствии со статьей 11 ⁴ Земельного кодекса Российской Федерации. Состоит из: части земельного участка с условным номером :ЗУ3.19, площадью 1,1185 гектара.	земли населенных пунктов
Всего (в границах нежилого квартала № 5.6):				1,0000 / 1,1185		
Квартал № 5.7						
95.	:ЗУ4.22	5.7.4	(4.7) Гостиничное обслуживание	0,3100 / 0,3209	образование в соответствии со статьей 11 ⁴ Земельного кодекса Российской Федерации. Состоит из: части земельного участка с условным номером :ЗУ3.19, площадью 0,3209 гектара	земли населенных пунктов
Всего (в границах нежилого квартала № 5.7):				0,3100 / 0,3209		
Квартал № 5.8						
96.	:ЗУ4.23	5.8.4	(3.6.1) Объекты культурно-досуговой деятельности	0,6000 / 0,6112	образование в соответствии со статьей 11 ⁴ Земельного кодекса Российской Федерации. Состоит из: части земельного участка с условным номером :ЗУ3.19, площадью 0,6112 гектара	земли населенных пунктов
97.	:ЗУ4.24	5.8.3	(3.6.1) Объекты культурно-досуговой деятельности	0,1200 / 0,1316	образование в соответствии со статьей 11 ⁴ Земельного кодекса Российской Федерации. Состоит из: части земельного участка с условным номером :ЗУ3.19, площадью 0,1316 гектара	земли населенных пунктов
98.	:ЗУ4.25	5.8.1	(3.7.1) Осуществление религиозных обрядов	... / 0,4400	образование в соответствии со статьей 11 ⁴ Земельного кодекса Российской Федерации. Состоит из: части земельного участка с условным номером :ЗУ3.19, площадью 0,4400 гектара	земли населенных пунктов
Всего (в границах нежилого квартала № 5.8):				0,7200 / 1,1828		
Всего (общественно-делового назначения):				6,4100 / 11,3207		
Для размещения объектов коммунальной инфраструктуры						
Микрорайон № 1						
99.	:ЗУ4.26	1.10.3	(3.1.1) Предоставление коммунальных услуг	... / 0,0064	образование в соответствии со статьей 11 ⁴ Земельного кодекса Российской Федерации. Состоит из: части земельного участка с условным номером :ЗУ3.19, площадью 0,0064 гектара	земли населенных пунктов
100.	:ЗУ4.27	1.7.2	(3.1.1) Предоставление коммунальных услуг	... / 0,0064	образование в соответствии со статьей 11 ⁴ Земельного кодекса Российской Федерации. Состоит из: части земельного участка с условным номером :ЗУ3.19, площадью 0,0064 гектара	земли населенных пунктов
Всего (в границах микрорайона № 1):				... / 0,0128		
Микрорайон № 3						
101.	:ЗУ4.28	3.1.4	(3.1.1) Предоставление коммунальных услуг	... / 0,0084	образование в соответствии со статьей 11 ⁴ Земельного кодекса Российской Федерации. Состоит из:	земли населенных

1	2	3	4	5	6	7
					части земельного участка с условным номером :ЗУ3.19, площадью 0,0084 гектара	пунктов
Всего (в границах микрорайона № 3):				... / 0,0084		
Квартал № 4.1						
102.	:ЗУ4.30	4.1.2	(3.1.1) Предоставление коммунальных услуг	... / 0,0084	образование в соответствии со статьей 11 ⁴ Земельного кодекса Российской Федерации. Состоит из: части земельного участка с условным номером :ЗУ3.19, площадью 0,0084 гектара	земли населенных пунктов
Всего (в границах нежилого квартала № 4.1):				... / 0,0084		
Квартал № 4.2						
103.	:ЗУ4.31	4.2.4	(3.1.1) Предоставление коммунальных услуг	... / 0,0802	образование в соответствии со статьей 11 ⁴ Земельного кодекса Российской Федерации. Состоит из: части земельного участка с условным номером :ЗУ3.19, площадью 0,0802 гектара	земли населенных пунктов
Всего (в границах нежилого квартала № 4.2):				... / 0,0802		
Квартал № 5.1						
104.	:ЗУ4.120	5.1.2	(3.1.1) Предоставление коммунальных услуг	... / 0,0064	образование в соответствии со статьей 11 ⁴ Земельного кодекса Российской Федерации. Состоит из: части земельного участка с условным номером :ЗУ3.19, площадью 0,0064 гектара	земли населенных пунктов
Всего (в границах нежилого квартала № 5.1):				... / 0,0064		
Квартал № 5.5						
105.	:ЗУ4.32	5.5.4	(3.1.1) Предоставление коммунальных услуг	... / 0,0086	образование в соответствии со статьей 11 ⁴ Земельного кодекса Российской Федерации. Состоит из: части земельного участка с условным номером :ЗУ3.19, площадью 0,0086 гектара	земли населенных пунктов
Всего (в границах нежилого квартала № 5.5):				... / 0,0086		
Квартал № 6.3						
106.	:ЗУ4.33	6.3.1	(3.1.1) Предоставление коммунальных услуг	... / 0,5500	образование в соответствии со статьей 11 ⁴ Земельного кодекса Российской Федерации. Состоит из: части земельного участка с условным номером :ЗУ3.19, площадью 0,5500 гектара	земли населенных пунктов
107.	:ЗУ4.34	6.3.4 6.3.5	(3.1.1) Предоставление коммунальных услуг	... / 0,1778	образование в соответствии со статьей 11 ⁴ Земельного кодекса Российской Федерации. Состоит из: части земельного участка с условным номером :ЗУ3.19, площадью 0,1778 гектара	земли населенных пунктов
Всего (в границах нежилого квартала № 6.3):				... / 0,7278		
Квартал № 6.4						
108.	:ЗУ4.35	6.4.2	(3.1.1) Предоставление коммунальных услуг	... / 0,3558	образование в соответствии со статьей 11 ⁴ Земельного кодекса Российской Федерации. Состоит из: части земельного участка с условным номером :ЗУ3.19, площадью 0,3558 гектара	земли населенных пунктов

1	2	3	4	5	6	7
109.	:ЗУ4.36	6.4.1	(3.1.1) Предоставление коммунальных услуг	... / 0,4813	образование в соответствии со статьей 11 ⁴ Земельного кодекса Российской Федерации. Состоит из: части земельного участка с условным номером :ЗУ3.19, площадью 0,4813 гектара	земли населенных пунктов
Всего (в границах нежилого квартала № 6.4):				... / 0,8371		
Квартал № 6.5						
110.	:ЗУ4.37	6.5.1 6.5.2	(3.1.1) Предоставление коммунальных услуг	... / 1,2385	образование в соответствии со статьей 11 ⁴ Земельного кодекса Российской Федерации. Состоит из: части земельного участка с условным номером :ЗУ3.19, площадью 1,2385 гектара	земли населенных пунктов
111.	:ЗУ4.38	6.5.3	(3.1.1) Предоставление коммунальных услуг	... / 1,0137	образование в соответствии со статьей 11 ⁴ Земельного кодекса Российской Федерации. Состоит из: части земельного участка с условным номером :ЗУ3.19, площадью 0,0137 гектара	земли населенных пунктов
Всего (в границах нежилого квартала № 6.5):				... / 2,2522		
Квартал № 6.6						
112.	:ЗУ4.39	6.6.1	(3.1.1) Предоставление коммунальных услуг	... / 0,3923	образование в соответствии со статьей 11 ⁴ Земельного кодекса Российской Федерации. Состоит из: части земельного участка с условным номером :ЗУ3.19, площадью 0,3923 гектара	земли населенных пунктов
Всего (в границах нежилого квартала № 6.6):				... / 0,3923		
Квартал № 6.8						
113.	:ЗУ4.40	6.8.1	(3.1.1) Предоставление коммунальных услуг	... / 0,2513	образование в соответствии со статьей 11 ⁴ Земельного кодекса Российской Федерации. Состоит из: части земельного участка с условным номером :ЗУ3.19, площадью 0,2513 гектара	земли населенных пунктов
114.	:ЗУ4.41	6.8.3	(3.1.1) Предоставление коммунальных услуг	... / 0,0180	образование в соответствии со статьей 11 ⁴ Земельного кодекса Российской Федерации. Состоит из: части земельного участка с условным номером :ЗУ3.19, площадью 0,0180 гектара	земли населенных пунктов
Всего (в границах нежилого квартала № 6.8):				... / 0,2693		
Квартал № 6.12						
115.	:ЗУ4.42	6.12.1	(3.1.1) Предоставление коммунальных услуг	... / 0,1480	образование в соответствии со статьей 11 ⁴ Земельного кодекса Российской Федерации. Состоит из: части земельного участка с условным номером :ЗУ3.19, площадью 0,1480 гектара	земли населенных пунктов
Всего (в границах нежилого квартала № 6.12):				... / 0,1480		
Всего (коммунальной инфраструктуры):				... / 4,7515		
Для размещения объектов транспортной инфраструктуры						
Микрорайон № 1						
116.	:ЗУ4.43	1.15.5	(2.7.1) Хранение автотранспорта	... / 0,3647	образование в соответствии со статьей 11 ⁴ Земельного кодекса Российской Федерации. Состоит из: части земельного участка с условным номером :ЗУ3.19,	земли населенных пунктов

1	2	3	4	5	6	7
					площадью 0,3647 гектара.	
Всего (в границах микрорайона № 1):				... / 0,3647		
Квартал № 6.3						
117.	:ЗУ4.44	6.3.3	(2.7.1) Хранение автотранспорта	... / 0,7138	образование в соответствии со статьей 11 ⁴ Земельного кодекса Российской Федерации. Состоит из: части земельного участка с условным номером :ЗУ3.19, площадью 0,7138 гектара	земли населенных пунктов
118.	:ЗУ4.45	6.3.2	(2.7.1) Хранение автотранспорта	... / 0,4548	образование в соответствии со статьей 11 ⁴ Земельного кодекса Российской Федерации. Состоит из: части земельного участка с условным номером :ЗУ3.19, площадью 0,4548 гектара	земли населенных пунктов
Всего (в границах нежилого квартала № 6.3):				... / 1,1686		
Квартал № 6.4						
119.	:ЗУ4.46	6.4.3	(2.7.1) Хранение автотранспорта	... / 0,5037	образование в соответствии со статьей 11 ⁴ Земельного кодекса Российской Федерации. Состоит из: части земельного участка с условным номером :ЗУ3.19, площадью 0,5037 гектара	земли населенных пунктов
Всего (в границах нежилого квартала № 6.4):				... / 0,5037		
Квартал № 6.7						
120.	:ЗУ4.47	6.7.1	(7.2.2) Обслуживание перевозок пассажиров	... / 2,7181	образование в соответствии со статьей 11 ⁴ Земельного кодекса Российской Федерации. Состоит из: части земельного участка с условным номером :ЗУ3.19, площадью 2,7181 гектара	земли населенных пунктов
Всего (в границах нежилого квартала № 6.7):				... / 2,7181		
Квартал № 6.12						
121.	:ЗУ4.48	6.12.2	(2.7.1) Хранение автотранспорта	... / 0,4840	образование в соответствии со статьей 11 ⁴ Земельного кодекса Российской Федерации. Состоит из: части земельного участка с условным номером :ЗУ3.19, площадью 0,4840 гектара	земли населенных пунктов
Всего (в границах нежилого квартала № 6.8):				... / 0,4840		
Всего (транспортной инфраструктуры):				... / 5,2391		
Для размещения объектов социальной инфраструктуры						
Микрорайон № 1						
122.	:ЗУ4.49	1.8.1	(3.5.1) Дошкольное, начальное и среднее общее образование	0,7600 / 0,9514	образование в соответствии со статьей 11 ⁴ Земельного кодекса Российской Федерации. Состоит из: части земельного участка с условным номером :ЗУ3.19, площадью 0,9514 гектара	земли населенных пунктов
123.	:ЗУ4.50	1.1.4	(3.5.1) Дошкольное, начальное и среднее общее образование	0,7600 / 0,9513	образование в соответствии со статьей 11 ⁴ Земельного кодекса Российской Федерации. Состоит из: части земельного участка с условным номером :ЗУ3.19, площадью 0,9513 гектара	земли населенных пунктов
124.	:ЗУ4.51	1.2.3	(3.5.1) Дошкольное, начальное и среднее общее образование	2,5200 / 2,9359	образование в соответствии со статьей 11 ⁴ Земельного кодекса Российской Федерации. Состоит из: части земельного участка с условным номером :ЗУ3.19,	земли населенных пунктов

1	2	3	4	5	6	7
					площадью 2,9359 гектара	
125.	:ЗУ4.52	1.4.5	(3.5.1) Дошкольное, начальное и среднее общее образование	0,7600 / 0,9534	образование в соответствии со статьей 11 ⁴ Земельного кодекса Российской Федерации. Состоит из: части земельного участка с условным номером :ЗУ3.19, площадью 0,9534 гектара	земли населенных пунктов
126.	:ЗУ4.53	1.11.5	(5.1.2) Обеспечение занятий спортом в помещениях	0,3000 / 0,5302	образование в соответствии со статьей 11 ⁴ Земельного кодекса Российской Федерации. Состоит из: части земельного участка с условным номером :ЗУ3.19, площадью 0,5302 гектара	земли населенных пунктов
Всего (в границах микрорайона № 1):				5,1000 / 6,3222		
Микрорайон № 2						
127.	:ЗУ4.54	2.1.6	(3.5.1) Дошкольное, начальное и среднее общее образование	1,1400 / 1,1400	образование в соответствии со статьей 11 ⁴ Земельного кодекса Российской Федерации. Состоит из: части земельного участка с условным номером :ЗУ3.19, площадью 1,1400 гектара	земли населенных пунктов
Всего (в границах микрорайона № 2):				1,1400 / 1,1400		
Микрорайон № 3						
128.	:ЗУ4.55	3.1.2	(3.5.1) Дошкольное, начальное и среднее общее образование	3,2200 / 3,4244	образование в соответствии со статьей 11 ⁴ Земельного кодекса Российской Федерации. Состоит из: части земельного участка с условным номером :ЗУ3.19, площадью 3,4244 гектара	земли населенных пунктов
129.	:ЗУ4.56	3.1.3	(3.5.1) Дошкольное, начальное и среднее общее образование	1,5200 / 1,5200	образование в соответствии со статьей 11 ⁴ Земельного кодекса Российской Федерации. Состоит из: части земельного участка с условным номером :ЗУ3.19, площадью 1,5200 гектара	земли населенных пунктов
Всего (в границах микрорайона № 3):				4,7400 / 4,9444		
Микрорайон № 4						
130.	:ЗУ4.57	4.2.2	(3.5.1) Дошкольное, начальное и среднее общее образование	0,6650 / 0,6676	образование в соответствии со статьей 11 ⁴ Земельного кодекса Российской Федерации. Состоит из: части земельного участка с условным номером :ЗУ3.19, площадью 0,6676 гектара	земли населенных пунктов
131.	:ЗУ4.58	4.2.3	(5.1.2) Обеспечение занятий спортом в помещениях	2,3000 / 2,3116	образование в соответствии со статьей 11 ⁴ Земельного кодекса Российской Федерации. Состоит из: части земельного участка с условным номером :ЗУ3.19, площадью 2,3116 гектара	земли населенных пунктов
Всего (в границах микрорайона № 4):				2,9650 / 2,9792		
Квартал № 5.1						
132.	:ЗУ4.59	5.1.1	(5.1.1) Обеспечение спортивно-зрелищных	2,0000 / 2,2180	образование в соответствии со статьей 11 ⁴ Земельного кодекса Российской Федерации. Состоит из:	земли населенных

1	2	3	4	5	6	7
			мероприятий		части земельного участка с условным номером :ЗУ3.19, площадью 2,2180 гектара	пунктов
Всего (в границах нежилого квартала № 5.1):				2,0000 / 2,2180		
Квартал № 5.6						
133.	:ЗУ4.60	5.6.3	(5.1.1) Обеспечение спортивно-зрелищных мероприятий	3,5000 / 3,5721	образование в соответствии со статьей 11 ⁴ Земельного кодекса Российской Федерации. Состоит из: части земельного участка с условным номером :ЗУ3.19, площадью 3,5721 гектара	земли населенных пунктов
134.	:ЗУ4.61	5.6.5	(3.5.1) Дошкольное, начальное и среднее общее образование	3,8200 / 3,8524	образование в соответствии со статьей 11 ⁴ Земельного кодекса Российской Федерации. Состоит из: части земельного участка с условным номером :ЗУ3.19, площадью 3,8524 гектара	земли населенных пунктов
135.	:ЗУ4.70	5.6.6	(3.5.1) Дошкольное, начальное и среднее общее образование	... / 0,2720	образование в соответствии со статьей 11 ⁴ Земельного кодекса Российской Федерации. Состоит из: части земельного участка с условным номером :ЗУ3.19, площадью 0,2720 гектара	земли населенных пунктов
Всего (в границах нежилого квартала № 5.6):				7,3200 / 7,6965		
Квартал № 5.7						
136.	:ЗУ4.73	5.7.1	(5.1.1) Обеспечение спортивно-зрелищных мероприятий (5.1.2) Обеспечение занятий спортом в помещениях	3,5000 / 3,6004	образование в соответствии со статьей 11 ⁴ Земельного кодекса Российской Федерации. Состоит из: части земельного участка с условным номером :ЗУ3.19, площадью 3,6004 гектара	земли населенных пунктов
Всего (в границах нежилого квартала № 5.7):				3,5000 / 3,6004		
Квартал № 5.9						
137.	:ЗУ4.62	5.9.3	(3.5.1) Дошкольное, начальное и среднее общее образование	1,3000 / 1,3363	образование в соответствии со статьей 11 ⁴ Земельного кодекса Российской Федерации. Состоит из: части земельного участка с условным номером :ЗУ3.19, площадью 1,3363 гектара	земли населенных пунктов
Всего (в границах нежилого квартала № 5.9):				1,3000 / 1,3363		
Всего (социальной инфраструктуры):				28,0650 / 30,2370		
Для размещения объектов капитального строительства иного назначения						
Квартал № 5.2						
138.	:ЗУ4.64	5.2.2	(3.6.2) Парки культуры и отдыха	7,3500 / 7,3754	образование в соответствии со статьей 11 ⁴ Земельного кодекса Российской Федерации. Состоит из: части земельного участка с условным номером :ЗУ3.19, площадью 7,3754 гектара	земли населенных пунктов

1	2	3	4	5	6	7
Всего (в границах нежилого квартала № 5.2):				7,3500 / 7,3754		
Квартал № 5.3						
139.	:ЗУ4.65	5.3.4	(3.6.2) Парки культуры и отдыха	2,6500 / 2,6556	образование в соответствии со статьей 11 ⁴ Земельного кодекса Российской Федерации. Состоит из: части земельного участка с условным номером :ЗУ3.19, площадью 2,6556 гектара	земли населенных пунктов
Всего (в границах нежилого квартала № 5.3):				2,6500 / 2,6556		
Квартал № 5.5						
140.	:ЗУ4.66	5.5.2	(3.8.1) Государственное управление	5,8000 / 5,8520	образование в соответствии со статьей 11 ⁴ Земельного кодекса Российской Федерации. Состоит из: части земельного участка с условным номером :ЗУ3.19, площадью 5,8520 гектара	земли населенных пунктов
141.	:ЗУ4.67	5.5.1	(4.1) Деловое управление; (4.5) Банковская и страховая деятельность; (4.10) Выставочно-ярмарочная деятельность; (5.1.2) Обеспечение занятий спортом в помещениях	... / 5,3258	образование в соответствии со статьей 11 ⁴ Земельного кодекса Российской Федерации. Состоит из: части земельного участка с условным номером :ЗУ3.19, площадью 5,3258 гектара	земли населенных пунктов
142.	:ЗУ4.68	5.5.5	(3.6.1) Объекты культурно-досуговой деятельности; (3.8.1) Государственное управление	2,2000 / 2,2984	образование в соответствии со статьей 11 ⁴ Земельного кодекса Российской Федерации. Состоит из: части земельного участка с условным номером :ЗУ3.19, площадью 2,2984 гектара	земли населенных пунктов
Всего (в границах нежилого квартала № 5.5):				18,0000 / 23,5072		
Квартал № 5.6						
143.	:ЗУ4.69	5.6.1	(8.3) Обеспечение внутреннего правопорядка	1,1000 / 1,1060	образование в соответствии со статьей 11 ⁴ Земельного кодекса Российской Федерации. Состоит из: части земельного участка с условным номером :ЗУ3.19, площадью 1,1060 гектара	земли населенных пунктов
Всего (в границах нежилого квартала № 5.6):				1,1000 / 1,1060		
Квартал № 5.7						
144.	:ЗУ4.71	5.7.2	(3.8.1) Государственное управление	0,6000 / 0,6005	образование в соответствии со статьей 11 ⁴ Земельного кодекса Российской Федерации. Состоит из: части земельного участка с условным номером :ЗУ3.19, площадью 0,6005 гектара	земли населенных пунктов
145.	:ЗУ4.72	5.7.3	(3.8.1) Государственное управление	0,2000 / 0,2105	образование в соответствии со статьей 11 ⁴ Земельного кодекса Российской Федерации. Состоит из: части земельного участка с условным номером :ЗУ3.19, площадью 0,2105 гектара	земли населенных пунктов

1	2	3	4	5	6	7
Всего (в границах нежилого квартала № 5.7):				0,8000 / 0,8110		
Квартал № 5.8						
146.	:ЗУ4.74	5.8.5	(3.2.2) Оказание социальной помощи населению	1,3200 / 1,3222	образование в соответствии со статьей 11 ⁴ Земельного кодекса Российской Федерации. Состоит из: части земельного участка с условным номером :ЗУ3.19, площадью 1,3222 гектара	земли населенных пунктов
147.	:ЗУ4.75	5.8.2	(3.4.1) Амбулаторно-поликлиническое обслуживание	0,6000 / 0,6065	образование в соответствии со статьей 11 ⁴ Земельного кодекса Российской Федерации. Состоит из: части земельного участка с условным номером :ЗУ3.19, площадью 0,6065 гектара	земли населенных пунктов
Всего (в границах нежилого квартала № 5.8):				1,9200 / 1,9287		
Квартал № 6.9						
148.	:ЗУ4.119	6.9.1	(8.3) Обеспечение внутреннего правопорядка	... / 1,0807	образование в соответствии со статьей 11 ⁴ Земельного кодекса Российской Федерации. Состоит из: части земельного участка с условным номером :ЗУ3.19, площадью 1,0807 гектара.	земли населенных пунктов
Всего (в границах нежилого квартала № 6.9):				... / 1,0807		
Квартал № 7.1						
149.	:ЗУ4.78		(3.6.2) Парки культуры и отдыха	... / 4,0955	образование в соответствии со статьей 11 ⁴ Земельного кодекса Российской Федерации. Состоит из: части земельного участка с условным номером :ЗУ3.19, площадью 4,0955 гектара	земли населенных пунктов
Всего (в границах нежилого квартала № 7.1):				... / 4,0955		
Всего (иного назначения):				21,8200 / 32,5291		
Всего (объектов капитального строительства):				121,5995 / 168,8839		
Итого (объектов капитального строительства):				147,7630 / 218,5365		
Образуемые земельные участки, которые будут отнесены к территориям общего пользования или имуществу общего пользования, в том числе предлагаемые к резервированию и (или) изъятию для государственных или муниципальных нужд (в границах микрорайонов/кварталов)						
Микрорайон № 1						
150.	:ЗУ4.79		(12.0.1) Улично-дорожная сеть; (12.0.2) Благоустройство территории	... / 1,8848	образование в соответствии со статьей 11 ⁴ Земельного кодекса Российской Федерации. Состоит из: части земельного участка с условным номером :ЗУ3.5, площадью 1,8848 гектара	земли населенных пунктов
151.	:ЗУ4.80		(12.0.1) Улично-дорожная сеть; (12.0.2) Благоустройство территории	... / 1,7690	образование в соответствии со статьей 11 ⁴ Земельного кодекса Российской Федерации. Состоит из: части земельного участка с условным номером :ЗУ3.5, площадью 1,7690 гектара.	земли населенных пунктов
152.	:ЗУ4.81		(12.0.1) Улично-дорожная	... / 1,6671	образование в соответствии со статьей 11 ⁴ Земельного кодекса Российской Федерации.	земли

1	2	3	4	5	6	7
			сеть; (12.0.2) Благоустройство территории		Состоит из: части земельного участка с условным номером :ЗУ3.5, площадью 1,6671 гектара	населенных пунктов
153.	:ЗУ4.82		(12.0.1) Улично-дорожная сеть; (12.0.2) Благоустройство территории	... / 1,0508	образование в соответствии со статьей 11 ⁴ Земельного кодекса Российской Федерации. Состоит из: части земельного участка с условным номером :ЗУ3.5, площадью 1,0508 гектара	земли населенных пунктов
154.	:ЗУ4.83		(12.0.1) Улично-дорожная сеть; (12.0.2) Благоустройство территории	... / 0,9439	образование в соответствии со статьей 11 ⁴ Земельного кодекса Российской Федерации. Состоит из: части земельного участка с условным номером :ЗУ3.5, площадью 0,9439 гектара	земли населенных пунктов
155.	:ЗУ4.84		(12.0.1) Улично-дорожная сеть; (12.0.2) Благоустройство территории	... / 0,6108	образование в соответствии со статьей 11 ⁴ Земельного кодекса Российской Федерации. Состоит из: части земельного участка с условным номером :ЗУ3.5, площадью 0,6108 гектара	земли населенных пунктов
156.	:ЗУ4.85		(12.0.1) Улично-дорожная сеть; (12.0.2) Благоустройство территории	... / 0,3192	образование в соответствии со статьей 11 ⁴ Земельного кодекса Российской Федерации. Состоит из: части земельного участка с условным номером :ЗУ3.5, площадью 0,3192 гектара	земли населенных пунктов
157.	:ЗУ4.86		(12.0.1) Улично-дорожная сеть; (12.0.2) Благоустройство территории	... / 0,9612	образование в соответствии со статьей 11 ⁴ Земельного кодекса Российской Федерации. Состоит из: части земельного участка с условным номером :ЗУ3.5, площадью 0,9612 гектара	земли населенных пунктов
158.	:ЗУ4.87		(12.0.1) Улично-дорожная сеть; (12.0.2) Благоустройство территории	... / 0,4788	образование в соответствии со статьей 11 ⁴ Земельного кодекса Российской Федерации. Состоит из: части земельного участка с условным номером :ЗУ3.5, площадью 0,4788 гектара	земли населенных пунктов
159.	:ЗУ4.88		(12.0.1) Улично-дорожная сеть; (12.0.2) Благоустройство территории	... / 0,2881	образование в соответствии со статьей 11 ⁴ Земельного кодекса Российской Федерации. Состоит из: части земельного участка с условным номером :ЗУ3.5, площадью 0,2881 гектара	земли населенных пунктов
160.	:ЗУ4.89		(12.0.1) Улично-дорожная сеть; (12.0.2) Благоустройство территории	... / 2,0147	образование в соответствии со статьей 11 ⁴ Земельного кодекса Российской Федерации. Состоит из: части земельного участка с условным номером :ЗУ3.19, площадью 2,0147 гектара	земли населенных пунктов
Всего (в границах микрорайона № 1):				... / 11,9884		
Микрорайон № 2						
161.	:ЗУ4.90		(12.0.1) Улично-дорожная сеть; (12.0.2) Благоустройство территории	... / 1,4949	образование в соответствии со статьей 11 ⁴ Земельного кодекса Российской Федерации. Состоит из: части земельного участка с условным номером :ЗУ3.19, площадью 1,4949 гектара	земли населенных пунктов
162.	:ЗУ4.91		(12.0.1) Улично-дорожная сеть;	... / 2,4356	образование в соответствии со статьей 11 ⁴ Земельного кодекса Российской Федерации. Состоит из:	земли населенных

1	2	3	4	5	6	7
			(12.0.2) Благоустройство территории		части земельного участка с условным номером :ЗУ3.19, площадью 2,4356 гектара.	пунктов
163.	:ЗУ4.92		(12.0.1) Улично-дорожная сеть; (12.0.2) Благоустройство территории	... / 0,3324	образование в соответствии со статьей 11 ⁴ Земельного кодекса Российской Федерации. Состоит из: части земельного участка с условным номером :ЗУ3.19, площадью 0,3324 гектара	земли населенных пунктов
164.	:ЗУ4.93		(12.0.1) Улично-дорожная сеть; (12.0.2) Благоустройство территории	... / 0,3623	образование в соответствии со статьей 11 ⁴ Земельного кодекса Российской Федерации. Состоит из: части земельного участка с условным номером :ЗУ3.19, площадью 0,3623 гектара	земли населенных пунктов
165.	:ЗУ4.94		(12.0.1) Улично-дорожная сеть; (12.0.2) Благоустройство территории	... / 0,1371	образование в соответствии со статьей 11 ⁴ Земельного кодекса Российской Федерации. Состоит из: части земельного участка с условным номером :ЗУ3.19, площадью 0,1371 гектара	земли населенных пунктов
166.	:ЗУ4.95		(12.0.1) Улично-дорожная сеть; (12.0.2) Благоустройство территории	... / 0,2649	образование в соответствии со статьей 11 ⁴ Земельного кодекса Российской Федерации. Состоит из: части земельного участка с условным номером :ЗУ3.19, площадью 0,2649 гектара	земли населенных пунктов
Всего (в границах микрорайона № 2):				... / 5,0272		
Микрорайон № 3						
167.	:ЗУ4.123		(12.0.1) Улично-дорожная сеть; (12.0.2) Благоустройство территории	... / 0,1136	образование в соответствии со статьей 11 ⁴ Земельного кодекса Российской Федерации. Состоит из: части земельного участка с условным номером :ЗУ3.19, площадью 0,1136 гектара.	земли населенных пунктов
168.	:ЗУ4.124		(12.0.1) Улично-дорожная сеть; (12.0.2) Благоустройство территории	... / 1,3778	образование в соответствии со статьей 11 ⁴ Земельного кодекса Российской Федерации. Состоит из: части земельного участка с условным номером :ЗУ3.19, площадью 1,3778 гектара	земли населенных пунктов
Всего (в границах микрорайона № 3):				... / 1,4914		
Квартал № 4.1						
169.	:ЗУ4.96		(12.0.1) Улично-дорожная сеть; (12.0.2) Благоустройство территории	... / 2,1713	образование в соответствии со статьей 11 ⁴ Земельного кодекса Российской Федерации. Состоит из: части земельного участка с условным номером :ЗУ3.19, площадью 2,1713 гектара	земли населенных пунктов
170.	:ЗУ4.97		(12.0.1) Улично-дорожная сеть; (12.0.2) Благоустройство территории	... / 0,0416	образование в соответствии со статьей 11 ⁴ Земельного кодекса Российской Федерации. Состоит из: части земельного участка с условным номером :ЗУ3.7, площадью 0,0416 гектара	земли населенных пунктов
Всего (в границах нежилого квартала № 4.1):				... / 2,2129		
Квартал № 4.2						
171.	:ЗУ4.98		(12.0.1) Улично-дорожная сеть; (12.0.2) Благоустройство	... / 2,2290	образование в соответствии со статьей 11 ⁴ Земельного кодекса Российской Федерации. Состоит из: части земельного участка с условным номером :ЗУ3.19,	земли населенных пунктов

1	2	3	4	5	6	7
			территории		площадью 2,2290 гектара	
Всего (в границах нежилого квартала № 4.2):				... / 2,2290		
Квартал № 5.9						
172.	:ЗУ4.99		(12.0.1) Улично-дорожная сеть; (12.0.2) Благоустройство территории	... / 1,1612	образование в соответствии со статьей 11 ⁴ Земельного кодекса Российской Федерации. Состоит из: части земельного участка с условным номером :ЗУ3.19, площадью 1,1612 гектара	земли населенных пунктов
Всего (в границах нежилого квартала № 5.9):				... / 1,1612		
Квартал № 6.3						
173.	:ЗУ4.100		(12.0.1) Улично-дорожная сеть; (12.0.2) Благоустройство территории	... / 0,0980	образование в соответствии со статьей 11 ⁴ Земельного кодекса Российской Федерации. Состоит из: части земельного участка с условным номером :ЗУ3.19, площадью 0,0980 гектара	земли населенных пунктов
174.	:ЗУ4.101		(12.0.1) Улично-дорожная сеть; (12.0.2) Благоустройство территории	... / 0,6849	образование в соответствии со статьей 11 ⁴ Земельного кодекса Российской Федерации. Состоит из: части земельного участка с условным номером :ЗУ3.19, площадью 0,6849 гектара	земли населенных пунктов
175.	:ЗУ4.102		(12.0.1) Улично-дорожная сеть; (12.0.2) Благоустройство территории	... / 0,3025	образование в соответствии со статьей 11 ⁴ Земельного кодекса Российской Федерации. Состоит из: части земельного участка с условным номером :ЗУ3.19, площадью 0,3025 гектара	земли населенных пунктов
Всего (в границах нежилого квартала № 6.3):				... / 1,0854		
Квартал № 6.4						
176.	:ЗУ4.103		(12.0.1) Улично-дорожная сеть; (12.0.2) Благоустройство территории	... / 0,2163	образование в соответствии со статьей 11 ⁴ Земельного кодекса Российской Федерации. Состоит из: части земельного участка с условным номером :ЗУ3.19, площадью 0,2163 гектара	земли населенных пунктов
Всего (в границах нежилого квартала № 6.4):				... / 0,2163		
Квартал № 6.5						
177.	:ЗУ4.104		(12.0.1) Улично-дорожная сеть; (12.0.2) Благоустройство территории	... / 0,4219	образование в соответствии со статьей 11 ⁴ Земельного кодекса Российской Федерации. Состоит из: части земельного участка с условным номером :ЗУ3.19, площадью 0,4219 гектара	земли населенных пунктов
178.	:ЗУ4.105		(12.0.1) Улично-дорожная сеть; (12.0.2) Благоустройство территории	... / 0,1996	образование в соответствии со статьей 11 ⁴ Земельного кодекса Российской Федерации. Состоит из: части земельного участка с условным номером :ЗУ3.7, площадью 0,1996 гектара	земли населенных пунктов
179.	:ЗУ4.106		(12.0.1) Улично-дорожная сеть; (12.0.2) Благоустройство территории	... / 0,4071	образование в соответствии со статьей 11 ⁴ Земельного кодекса Российской Федерации. Состоит из: части земельного участка с условным номером :ЗУ3.7, площадью 0,4071 гектара	земли населенных пунктов
Всего (в границах нежилого квартала № 6.5):				... / 1,0286		

1	2	3	4	5	6	7
Квартал № 6.6						
180.	:ЗУ4.107		(12.0.1) Улично-дорожная сеть; (12.0.2) Благоустройство территории	... / 0,2201	образование в соответствии со статьей 11 ⁴ Земельного кодекса Российской Федерации. Состоит из: части земельного участка с условным номером :ЗУ3.7, площадью 0,2201 гектара	земли населенных пунктов
Всего (в границах нежилого квартала № 6.6):				... / 0,2201		
Квартал № 6.8						
181.	:ЗУ4.108		(12.0.1) Улично-дорожная сеть; (12.0.2) Благоустройство территории	... / 0,4646	образование в соответствии со статьей 11 ⁴ Земельного кодекса Российской Федерации. Состоит из: части земельного участка с условным номером :ЗУ3.19, площадью 0,4646 гектара	земли населенных пунктов
182.	:ЗУ4.109		(12.0.1) Улично-дорожная сеть; (12.0.2) Благоустройство территории	... / 0,1497	образование в соответствии со статьей 11 ⁴ Земельного кодекса Российской Федерации. Состоит из: части земельного участка с условным номером :ЗУ3.19, площадью 0,1497 гектара	земли населенных пунктов
Всего (в границах нежилого квартала № 6.8):				... / 0,6143		
Квартал № 6.12						
183.	:ЗУ4.111		(12.0.1) Улично-дорожная сеть; (12.0.2) Благоустройство территории	... / 0,2736	образование в соответствии со статьей 11 ⁴ Земельного кодекса Российской Федерации. Состоит из: части земельного участка с условным номером :ЗУ3.19, площадью 0,2736 гектара	земли населенных пунктов
184.	:ЗУ4.112		(12.0.1) Улично-дорожная сеть; (12.0.2) Благоустройство территории	... / 0,1729	образование в соответствии со статьей 11 ⁴ Земельного кодекса Российской Федерации. Состоит из: части земельного участка с условным номером :ЗУ3.7, площадью 0,1729 гектара	земли населенных пунктов
185.	:ЗУ4.113		(12.0.1) Улично-дорожная сеть; (12.0.2) Благоустройство территории	... / 0,1016	образование в соответствии со статьей 11 ⁴ Земельного кодекса Российской Федерации. Состоит из: части земельного участка с условным номером :ЗУ3.7, площадью 0,1016 гектара	земли населенных пунктов
Всего (в границах нежилого квартала № 6.12):				... / 0,5481		
Всего (территории общего пользования в границах микрорайонов/кварталов):				... / 27,8229		
Образуемые земельные участки, которые будут отнесены к территориям общего пользования или имуществу общего пользования, в том числе предлагаемые к резервированию и (или) изъятию для государственных или муниципальных нужд (за пределами микрорайонов/кварталов)						
186.	:ЗУ4.114		(12.0.1) Улично-дорожная сеть; (12.0.2) Благоустройство территории	... / 0,1212	образование в соответствии со статьей 11 ⁴ Земельного кодекса Российской Федерации. Состоит из: части земельного участка с условным номером :ЗУ3.19, площадью 0,1212 гектара	земли населенных пунктов
187.	:ЗУ4.115		(12.0.1) Улично-дорожная сеть; (12.0.2) Благоустройство территории	... / 0,6467	образование в соответствии со статьей 11 ⁴ Земельного кодекса Российской Федерации. Состоит из: части земельного участка с условным номером :ЗУ3.7, площадью 0,6467 гектара	земли населенных пунктов

1	2	3	4	5	6	7
188.	:ЗУ4.116		(12.0.1) Улично-дорожная сеть; (12.0.2) Благоустройство территории	... / 0,1131	образование в соответствии со статьей 11 ⁴ Земельного кодекса Российской Федерации. Состоит из: части земельного участка с условным номером :ЗУ3.7, площадью 0,1131 гектара	земли населенных пунктов
189.	:ЗУ4.117		(12.0.1) Улично-дорожная сеть; (12.0.2) Благоустройство территории	... / 0,0460	образование в соответствии со статьей 11 ⁴ Земельного кодекса Российской Федерации. Состоит из: части земельного участка с условным номером :ЗУ3.7, площадью 0,0460 гектара	земли населенных пунктов
190.	:ЗУ4.118		(12.0.1) Улично-дорожная сеть; (12.0.2) Благоустройство территории	... / 100,4890	образование в соответствии со статьей 11 ⁴ Земельного кодекса Российской Федерации. Состоит из: части земельного участка с условным номером :ЗУ3.19, площадью 101,4890 гектара	земли населенных пунктов
Всего (территории общего пользования за границами микрорайонов/кварталов):				... / 101,4160		
Всего (территории общего пользования):				... / 129,2389		
Итого (территории общего пользования):				... / 134,6287		
Итого:				... / 353,1652		

4. Каталог координат характерных точек границ образуемых и изменяемых земельных участков в рамках первого этапа проекта межевания территории приведен в таблице № 4.

Таблица № 4

№ точки	X	Y
1	2	3
Образуемый земельный участок с условным номером :ЗУ1.1		
1	425220,91	2211090,72
2	425190,42	2211119,88
3	425245,75	2211177,69
4	425195,02	2211226,17
5	425130,41	2211158,55
6	425170,98	2211119,77
7	425211,54	2211081,02
1	425220,91	2211090,72
Площадь – 7 128 кв. метров		
Образуемый земельный участок с условным номером :ЗУ1.2		
1	425109,15	2211178,86
2	425121,94	2211192,24
3	425118,10	2211195,90
4	425123,63	2211201,68
5	425127,46	2211198,02
6	425173,76	2211246,47
7	425118,30	2211299,45
8	425053,88	2211231,66
1	425109,15	2211178,86
Площадь – 7 118 кв. метров		
Образуемый земельный участок с условным номером :ЗУ1.3		
1	425032,13	2211098,24
2	425109,15	2211178,86
3	425053,88	2211231,66
4	424974,32	2211147,94
5	425025,52	2211099,01
6	425028,30	2211101,91
1	425032,13	2211098,24
Площадь – 8 790 кв. метров		
Образуемый земельный участок с условным номером :ЗУ1.4		
1	425026,59	2211092,46
2	425022,76	2211096,12
3	425025,52	2211099,01
4	424974,32	2211147,94
5	424894,75	2211064,22
6	424949,57	2211011,84

1	2	3
1	425026,59	2211092,46
Площадь – 8 753 кв. метра		
Образуемый земельный участок с условным номером :ЗУ1.5		
1	424737,68	2210899,64
2	424791,46	2210848,26
3	424858,48	2210918,4
4	424804,83	2210969,65
5	424776,64	2210940,02
1	424737,68	2210899,64
Площадь – 7 199 кв. метров		
Образуемый земельный участок с условным номером :ЗУ1.6		
1	424721,00	2210774,51
2	424791,46	2210848,26
3	424737,68	2210899,64
4	424666,87	2210826,23
1	424721,00	2210774,51
Площадь – 7 611 кв. метров		
Образуемый земельный участок с условным номером :ЗУ1.7		
1	424589,38	2210634,91
2	424650,08	2210698,43
3	424705,36	2210756,26
4	424650,29	2210808,88
5	424525,50	2210678,48
6	424571,28	2210634,67
1	424589,38	2210634,91
Площадь – 13 678 кв. метров		
Образуемый земельный участок с условным номером :ЗУ1.8		
1	424585,02	2210596,04
2	424579,73	2210595,98
3	424579,62	2210603,98
4	424584,92	2210604,05
5	424584,59	2210629,88
6	424589,38	2210634,91
7	424571,28	2210634,67
8	424525,50	2210678,48
9	424457,57	2210607,09
10	424458,51	2210533,27
11	424585,88	2210528,53
1	424585,02	2210596,04
Площадь – 14 731 кв. метр		
Образуемый земельный участок с условным номером :ЗУ1.9		
1	424651,78	2210673,28
2	424655,62	2210669,62
3	424650,09	2210663,84

1	2	3
4	424646,26	2210667,50
5	424596,87	2210615,81
6	424597,99	2210528,08
7	424613,00	2210527,53
8	424628,76	2210527,20
9	424644,53	2210527,51
10	424660,28	2210528,42
11	424675,97	2210529,95
12	424741,47	2210538,07
13	424740,53	2210612,00
14	424736,03	2210616,30
15	424663,53	2210685,57
1	424651,78	2210673,28
Площадь – 17 043 кв. метра		
Образуемый земельный участок с условным номером :ЗУ1.10		
1	424881,14	2210947,91
2	424886,66	2210953,69
3	424890,50	2210950,03
4	424949,57	2211011,84
5	424894,75	2211064,22
6	424830,34	2210996,44
1	424881,14	2210947,91
Площадь – 7 034 кв. метра		
Образуемый земельный участок с условным номером :ЗУ1.11		
1	424956,91	2210875,50
2	425012,18	2210933,35
3	425042,67	2210904,21
4	425052,00	2210913,97
5	425011,41	2210952,75
6	424970,82	2210991,53
7	424906,23	2210923,94
1	424956,91	2210875,50
Площадь – 7 124 кв. метра		
Образуемый земельный участок с условным номером :ЗУ1.12		
1	425011,38	2210617,05
2	424994,99	2210632,62
3	424981,69	2210618,56
4	424943,53	2210655,09
5	424912,26	2210685,09
6	424895,35	2210701,03
7	424820,53	2210622,73
8	424826,31	2210617,20
9	424820,79	2210611,42
10	424815,00	2210616,95

1	2	3
11	424793,79	2210594,75
12	424794,44	2210544,63
13	424808,63	2210546,39
14	424818,55	2210547,40
15	424828,47	2210548,64
16	424838,36	2210550,10
17	424848,24	2210551,78
18	424858,04	2210553,68
19	424867,83	2210555,81
20	424877,55	2210558,16
21	424887,22	2210560,73
22	424896,84	2210563,52
23	424906,38	2210566,52
24	424915,85	2210569,74
25	424925,24	2210573,16
26	424934,56	2210576,81
27	424943,80	2210580,66
28	424952,94	2210584,72
29	424961,99	2210588,98
30	424970,94	2210593,45
31	424979,78	2210598,12
32	424988,53	2210603,00
33	424994,38	2210606,40
34	425006,18	2210613,66
1	425011,38	2210617,05
Площадь – 17 115 кв. метров		
Образуемый земельный участок с условным номером :ЗУ1.13		
1	424675,23	2211137,75
2	424743,09	2211209,12
3	424703,48	2211246,98
4	424635,42	2211175,78
1	424675,23	2211137,75
Площадь – 5 409 кв. метров		
Образуемый земельный участок с условным номером :ЗУ1.14		
1	424927,67	2211481,54
2	424863,28	2211414,17
3	424902,94	2211375,91
4	424967,40	2211443,56
1	424927,67	2211481,54
Площадь – 5 136 кв. метров		
Образуемый земельный участок с условным номером :ЗУ1.15		
1	425220,91	2211090,72
2	425276,20	2211148,61
3	425245,75	2211177,69

1	2	3
4	425190,42	2211119,88
1	425220,91	2211090,72
Площадь – 3 373 кв. метра		
Образуемый земельный участок с условным номером :ЗУ1.16		
1	425042,67	2210904,21
2	425012,18	2210933,35
3	424956,91	2210875,50
4	424987,44	2210846,38
1	425042,67	2210904,21
Площадь – 3 374 кв. метра		
Образуемый земельный участок с условным номером :ЗУ1.17		
1	425011,38	2210617,05
2	425014,04	2210618,79
3	425022,30	2210624,43
4	425030,44	2210630,25
5	425038,43	2210636,27
6	425046,29	2210642,45
7	425054,01	2210648,81
8	425061,58	2210655,35
9	425069,01	2210662,05
10	425076,29	2210668,92
11	425083,40	2210675,95
12	425090,36	2210683,14
13	425097,13	2210690,47
14	425055,03	2210730,67
15	425049,51	2210724,89
16	424977,34	2210649,38
17	424994,99	2210632,62
1	425011,38	2210617,05
Площадь – 6 179 кв. метров		
Образуемый земельный участок с условным номером :ЗУ1.18		
1	424863,28	2211414,17
2	424927,67	2211481,54
3	424923,24	2211485,74
4	424914,82	2211493,11
5	424905,80	2211499,74
6	424898,41	2211504,24
7	424839,23	2211442,51
8	424836,66	2211439,83
1	424863,28	2211414,17
Площадь – 3 395 кв. метров		
Образуемый земельный участок с условным номером :ЗУ1.19		
1	424997,49	2211259,56
2	425074,83	2211340,95

1	2	3
3	425006,50	2211406,22
4	424928,87	2211324,95
1	424997,49	2211259,56
Площадь – 10 631 кв. метр		
Образуемый земельный участок с условным номером :ЗУ1.20		
1	424961,79	2210736,92
2	424912,26	2210685,09
3	424943,53	2210655,09
4	424992,88	2210707,22
1	424961,79	2210736,92
Площадь – 3 097 кв. метров		
Образуемый земельный участок с условным номером :ЗУ1.21		
1	425127,46	2211198,02
2	425123,63	2211201,68
3	425118,10	2211195,90
4	425121,94	2211192,24
5	425123,89	2211190,37
6	425129,42	2211196,15
1	425127,46	2211198,02
Площадь – 64 кв. метра		
Образуемый земельный участок с условным номером :ЗУ1.22		
1	425032,13	2211098,24
2	425028,30	2211101,91
3	425025,52	2211099,01
4	425022,76	2211096,12
5	425026,59	2211092,46
6	425028,55	2211090,60
7	425034,08	2211096,38
1	425032,13	2211098,24
Площадь – 64 кв. метра		
Образуемый земельный участок с условным номером :ЗУ1.23		
1	424890,50	2210950,03
2	424886,66	2210953,69
3	424881,14	2210947,91
4	424886,92	2210942,38
5	424892,46	2210948,16
1	424890,50	2210950,03
Площадь – 64 кв. метра		
Образуемый земельный участок с условным номером :ЗУ1.24		
1	424695,38	2210781,01
2	424689,86	2210775,23
3	424695,64	2210769,70
4	424701,17	2210775,48
1	424695,38	2210781,01

1	2	3
Площадь – 64 кв. метра		
Образуемый земельный участок с условным номером :ЗУ1.25		
1	424651,78	2210673,28
2	424649,83	2210675,15
3	424644,31	2210669,36
4	424646,26	2210667,50
5	424650,09	2210663,84
6	424655,62	2210669,62
1	424651,78	2210673,28
Площадь – 64 кв. метра		
Образуемый земельный участок с условным номером :ЗУ1.26		
1	424585,02	2210596,04
2	424587,72	2210596,08
3	424587,62	2210604,08
4	424584,93	2210604,05
5	424579,62	2210603,98
6	424579,73	2210595,98
1	424585,02	2210596,04
Площадь – 64 кв. метра		
Образуемый земельный участок с условным номером :ЗУ1.27		
1	424820,53	2210622,73
2	424815,00	2210616,95
3	424820,79	2210611,42
4	424826,31	2210617,20
1	424820,53	2210622,73
Площадь – 64 кв. метра		
Образуемый земельный участок с условным номером :ЗУ1.28		
1	425055,03	2210730,67
2	425049,25	2210736,20
3	425043,73	2210730,42
4	425049,51	2210724,89
1	425055,03	2210730,67
Площадь – 64 кв. метра		
Образуемый земельный участок с условным номером :ЗУ1.29		
1	424959,86	2210810,51
2	424965,39	2210816,29
3	424961,89	2210819,63
4	424959,60	2210821,82
5	424954,08	2210816,04
1	424959,86	2210810,51
Площадь – 64 кв. метра		
Образуемый земельный участок с условным номером :ЗУ1.30		
1	424833,71	2211436,73
2	424836,66	2211439,83

1	2	3
3	424839,23	2211442,51
4	424833,45	2211448,04
5	424827,93	2211442,26
1	424833,71	2211436,73
Площадь – 64 кв. метра		
Образуемый земельный участок с условным номером :ЗУ1.31		
1	424458,51	2210533,27
2	424457,57	2210607,09
3	424437,52	2210608,08
4	424438,45	2210534,33
1	424458,51	2210533,27
Площадь – 1 479 кв. метров		
Образуемый земельный участок с условным номером :ЗУ1.32		
1	424765,47	2210541,12
2	424794,44	2210544,63
3	424793,79	2210594,75
4	424815,00	2210616,95
5	424820,53	2210622,73
6	424895,35	2210701,03
7	424986,36	2210796,27
8	424965,39	2210816,29
9	424959,86	2210810,51
10	424827,88	2210672,38
11	424721,00	2210774,51
12	424666,87	2210826,23
13	424650,29	2210808,88
14	424705,36	2210756,26
15	424791,34	2210674,10
16	424811,29	2210655,03
17	424764,64	2210606,22
18	424695,64	2210769,70
19	424701,17	2210775,48
20	424695,38	2210781,01
21	424689,86	2210775,23
1	424765,47	2210541,12
Площадь – 15 205 кв. метров		
Образуемый земельный участок с условным номером :ЗУ1.33		
1	424994,99	2210632,62
2	424977,34	2210649,38
3	425049,51	2210724,89
4	425043,73	2210730,42
5	425049,25	2210736,20
6	424986,36	2210796,27
7	424895,35	2210701,03

1	2	3
8	424912,26	2210685,09
9	424961,79	2210736,92
10	424992,88	2210707,22
11	424943,53	2210655,09
12	424981,69	2210618,56
1	424994,99	2210632,62
Площадь – 9 813 кв. метров		
Образуемый земельный участок с условным номером :ЗУ1.34		
1	424961,89	2210819,63
2	424987,44	2210846,38
3	424956,91	2210875,50
4	424906,23	2210923,94
5	424886,92	2210942,38
6	424881,14	2210947,91
7	424830,34	2210996,44
8	424804,83	2210969,65
9	424858,48	2210918,40
10	424959,60	2210821,82
1	424961,89	2210819,63
Площадь – 8 033 кв. метра		
Образуемый земельный участок с условным номером :ЗУ1.35		
1	424741,47	2210538,07
2	424765,47	2210541,12
3	424764,64	2210606,22
4	424811,29	2210655,03
5	424791,34	2210674,10
6	424736,03	2210616,30
7	424740,53	2210612,00
1	424741,47	2210538,07
Площадь – 3 747 кв. метров		
Образуемый земельный участок с условным номером :ЗУ1.36		
1	425539,59	2211115,98
2	425613,74	2211197,39
3	425616,22	2211195,25
4	425622,35	2211189,97
5	425624,35	2211188,25
6	425633,44	2211180,42
7	425636,99	2211177,36
8	425637,78	2211178,27
9	425642,60	2211183,83
10	425643,90	2211185,33
11	425644,41	2211185,92
12	425735,69	2211291,16
13	425698,05	2211322,08

1	2	3
14	425684,29	2211306,98
15	425558,21	2211156,66
1	425539,59	2211115,98
Площадь – 8 539 кв. метров		
Образуемый земельный участок с условным номером :ЗУ1.37		
1	425558,21	2211156,66
2	425684,29	2211306,98
3	425642,91	2211341,70
4	425585,67	2211216,69
1	425558,21	2211156,66
Площадь – 5 301 кв. метр		
Образуемый земельный участок с условным номером :ЗУ1.38		
1	425666,73	2211393,77
2	425642,91	2211341,70
3	425684,29	2211306,98
4	425698,05	2211322,08
5	425721,56	2211347,90
1	425666,73	2211393,77
Площадь – 3 468 кв. метров		
Образуемый земельный участок с условным номером :ЗУ1.39		
1	425750,83	2211380,02
2	425685,55	2211435,02
3	425666,73	2211393,77
4	425721,56	2211347,90
1	425750,83	2211380,02
Площадь – 3 416 кв. метров		
Образуемый земельный участок с условным номером 61:44:0020202:42		
1	424858,48	2210918,40
2	424791,46	2210848,26
3	424721,00	2210774,51
4	424827,88	2210672,38
5	424959,86	2210810,51
6	424954,08	2210816,04
7	424959,60	2210821,82
8	424902,84	2210778,56
9	424900,27	2210776,64
10	424901,56	2210774,70
11	424904,21	2210776,65
12	427266,07	2213645,14
13	427250,26	2213632,49
14	427222,01	2213613,34
15	427127,72	2213540,84
16	426878,64	2213346,88
17	426824,52	2213359,99

1	2	3
18	426723,57	2213387,38
19	426383,41	2213070,69
20	426210,89	2212886,95
21	426196,12	2212869,75
22	426090,65	2212759,98
23	426012,71	2212672,70
24	425999,04	2212646,67
25	425984,08	2212624,19
26	425945,26	2212580,74
27	425943,05	2212578,26
28	425938,65	2212559,25
29	425938,00	2212556,43
30	425932,38	2212532,15
31	425931,90	2212530,05
32	425932,10	2212526,08
33	425932,51	2212517,86
34	425924,91	2212510,35
35	425911,20	2212496,79
36	425896,77	2212482,52
37	425577,86	2212167,18
38	425542,59	2212132,30
39	425519,56	2212109,52
40	425503,90	2212102,98
41	425443,33	2212077,68
42	425388,78	2212054,90
43	425354,78	2212054,59
44	425351,64	2212054,56
45	425294,05	2212054,07
46	425111,86	2212004,24
47	425079,33	2212017,42
48	425064,95	2212027,91
49	425055,30	2212034,94
50	425035,36	2212049,48
51	425015,95	2212063,63
52	424976,94	2212092,07
53	424786,05	2212231,25
54	424746,88	2212224,69
55	424744,27	2212224,25
56	424708,56	2212231,30
57	424702,73	2212232,47
58	424679,94	2212239,51
59	424653,51	2212247,70
60	424651,91	2212265,19
61	424647,84	2212309,78

1	2	3
62	424644,71	2212344,04
63	424643,48	2212357,51
64	424642,39	2212388,58
65	424637,86	2212409,40
66	424634,27	2212513,36
67	424629,56	2212523,36
68	424619,64	2212530,99
69	424399,06	2212532,05
70	424396,90	2212497,92
71	424392,29	2212425,28
72	424390,94	2212403,98
73	424389,99	2212388,99
74	424390,09	2212371,18
75	424390,27	2212338,53
76	424390,45	2212308,85
77	424354,23	2212300,45
78	424346,03	2212288,41
79	424280,33	2212191,77
80	424244,03	2212138,38
81	424238,01	2212129,51
82	424228,90	2212112,72
83	424221,20	2212100,39
84	424220,67	2212004,11
85	424216,87	2211317,85
86	424209,30	2211139,41
87	424212,53	2211135,93
88	424209,97	2211061,00
89	424205,83	2211059,09
90	424195,09	2210763,67
91	424197,46	2210720,55
92	424195,83	2210672,93
93	424196,07	2210673,49
94	424194,09	2210658,76
95	424192,70	2210510,56
96	424193,79	2210504,75
97	424192,10	2210478,52
98	424203,88	2210457,52
99	424219,84	2210457,16
100	424294,88	2210393,82
101	424315,01	2210437,18
102	424351,94	2210467,78
103	424745,34	2210470,59
104	424841,17	2210478,82
105	424882,91	2210483,11

1	2	3
106	424895,82	2210486,10
107	424908,47	2210485,42
108	424908,42	2210483,18
109	424913,74	2210482,49
110	424918,19	2210478,56
111	424922,39	2210474,68
112	424920,82	2210468,78
113	424919,49	2210438,12
114	424919,18	2210434,68
115	424948,86	2210432,48
116	424951,26	2210447,52
117	424969,48	2210442,10
118	424989,86	2210464,90
119	425000,01	2210476,26
120	425133,42	2210625,53
121	425177,66	2210675,03
122	425176,06	2210676,24
123	425188,43	2210691,72
124	425190,27	2210690,58
125	425389,11	2210917,97
126	425376,35	2210929,50
127	425395,00	2210951,12
128	425494,33	2211066,27
129	425539,59	2211115,98
130	425558,21	2211156,66
131	425585,67	2211216,69
132	425642,91	2211341,70
133	425666,73	2211393,77
134	425685,55	2211435,02
135	425812,72	2211580,03
136	425819,64	2211587,92
137	425969,30	2211758,63
138	426204,23	2212026,46
139	426267,83	2211971,69
140	426281,59	2211959,84
141	426282,62	2211961,03
142	426339,25	2211911,84
143	426338,43	2211910,90
144	426344,85	2211905,37
145	426444,07	2212017,74
146	426438,87	2212022,68
147	426435,82	2212019,20
148	426424,77	2212028,31
149	426439,66	2212046,37

1	2	3
150	426397,99	2212079,51
151	426423,29	2212109,71
152	426423,28	2212109,72
153	426359,34	2212163,29
154	426387,65	2212197,11
155	426439,33	2212153,80
156	426427,70	2212139,94
157	426439,98	2212129,65
158	426439,99	2212129,64
159	426441,63	2212128,22
160	426473,46	2212164,76
161	426489,71	2212159,01
162	426490,28	2212159,69
163	426484,05	2212165,00
164	426484,48	2212166,18
165	426491,99	2212175,35
166	426539,66	2212234,25
167	426551,71	2212244,74
168	426555,13	2212246,77
169	426558,39	2212249,11
170	426561,63	2212251,38
171	426576,56	2212262,65
172	426596,57	2212286,53
173	426612,18	2212272,97
174	426613,37	2212274,03
175	426662,62	2212318,06
176	426678,09	2212319,06
177	426756,81	2212324,13
178	426756,57	2212333,56
179	426755,21	2212333,63
180	426752,95	2212377,51
181	426749,94	2212380,48
182	426718,65	2212382,30
183	426714,34	2212383,78
184	426713,05	2212435,62
185	426776,71	2212435,99
186	426790,00	2212433,46
187	426807,18	2212466,05
188	426819,72	2212471,91
189	426869,02	2212539,66
190	426876,28	2212547,05
191	426876,38	2212547,16
192	426935,86	2212617,03
193	426961,04	2212652,55

1	2	3
194	426963,56	2212656,11
195	426976,72	2212676,22
196	427022,54	2212746,28
197	427065,50	2212724,68
198	427086,86	2212713,95
199	427100,99	2212720,90
200	427104,60	2212725,64
201	427060,13	2212763,23
202	427094,33	2213060,04
203	427082,56	2213066,64
204	427039,51	2213132,86
205	427090,55	2213164,83
206	427169,96	2213222,63
207	427161,86	2213299,89
208	427187,01	2213424,04
209	427215,97	2213446,22
210	427218,83	2213471,37
211	427293,05	2213560,67
212	427282,71	2213623,98
213	427238,26	2213610,35
214	427196,54	2213567,92
215	427247,48	2213517,60
216	427289,43	2213560,42
217	424236,06	2210472,21
218	424227,40	2210460,62
219	424288,07	2210413,06
220	424297,17	2210424,69
221	427042,81	2213414,81
222	426915,81	2213281,66
223	426962,70	2213236,83
224	427089,83	2213369,82
225	424323,77	2210584,19
226	424237,81	2210474,50
227	424298,69	2210426,52
228	424384,67	2210536,70
229	426435,20	2212566,83
230	426407,94	2212537,31
231	426443,96	2212502,90
232	426471,75	2212532,44
233	424736,03	2210616,30
234	424663,53	2210685,57
235	424651,78	2210673,28
236	424649,83	2210675,15
237	424644,31	2210669,36

1	2	3
238	424646,26	2210667,50
239	424596,87	2210615,81
240	424597,99	2210528,08
241	424613,00	2210527,53
242	424628,76	2210527,20
243	424644,53	2210527,51
244	424660,28	2210528,42
245	424675,97	2210529,95
246	424741,47	2210538,07
247	424765,47	2210541,12
248	424794,44	2210544,63
249	424808,63	2210546,39
250	424818,55	2210547,40
251	424828,47	2210548,64
252	424838,36	2210550,10
253	424848,24	2210551,78
254	424858,04	2210553,68
255	424867,83	2210555,81
256	424877,55	2210558,16
257	424887,22	2210560,73
258	424896,84	2210563,52
259	424906,38	2210566,52
260	424915,85	2210569,74
261	424925,24	2210573,16
262	424934,56	2210576,81
263	424943,80	2210580,66
264	424952,94	2210584,72
265	424961,99	2210588,98
266	424970,94	2210593,45
267	424979,78	2210598,12
268	424988,53	2210603,00
269	424994,38	2210606,40
270	425006,18	2210613,66
271	425011,38	2210617,05
272	425014,04	2210618,79
273	425022,30	2210624,43
274	425030,44	2210630,25
275	425038,43	2210636,27
276	425046,29	2210642,45
277	425054,01	2210648,81
278	425061,58	2210655,35
279	425069,01	2210662,05
280	425076,29	2210668,92
281	425083,40	2210675,95

1	2	3
282	425090,36	2210683,14
283	425097,13	2210690,47
284	425055,03	2210730,67
285	425049,25	2210736,20
286	424986,36	2210796,27
287	424965,39	2210816,29
288	424961,89	2210819,63
289	424987,44	2210846,38
290	425042,67	2210904,21
291	425052,00	2210913,97
292	425011,41	2210952,75
293	424970,82	2210991,53
294	424906,23	2210923,94
295	424886,92	2210942,38
296	424892,46	2210948,16
297	424890,50	2210950,03
298	424949,57	2211011,84
299	425026,59	2211092,46
300	425028,55	2211090,60
301	425034,08	2211096,38
302	425032,13	2211098,24
303	425109,15	2211178,86
304	425121,94	2211192,24
305	425123,89	2211190,37
306	425129,42	2211196,15
307	425127,46	2211198,02
308	425173,76	2211246,47
309	425118,30	2211299,45
310	425053,88	2211231,66
311	424974,32	2211147,94
312	424894,75	2211064,22
313	424830,34	2210996,44
314	424804,83	2210969,65
315	424776,64	2210940,02
316	424737,68	2210899,64
317	424666,87	2210826,23
318	424650,29	2210808,88
319	424525,50	2210678,48
320	424457,57	2210607,09
321	424437,52	2210608,08
322	424438,45	2210534,33
323	424458,51	2210533,27
324	424585,88	2210528,53
325	424585,02	2210596,04

1	2	3
326	424587,72	2210596,08
327	424587,62	2210604,08
328	424584,92	2210604,05
329	424584,59	2210629,88
330	424589,38	2210634,91
331	424650,08	2210698,43
332	424705,36	2210756,26
333	424791,34	2210674,10
334	426019,10	2212611,67
335	425940,53	2212538,91
336	426014,17	2212459,73
337	426092,53	2212532,50
338	424451,86	2212518,20
339	424441,91	2212515,38
340	424431,68	2212509,69
341	424421,92	2212498,46
342	424415,79	2212485,65
343	424413,58	2212474,41
344	424412,13	2212447,93
345	424409,23	2212409,96
346	424406,24	2212364,51
347	424402,94	2212318,72
348	424400,78	2212309,24
349	424388,46	2212287,71
350	424256,02	2212124,95
351	424249,14	2212112,29
352	424245,13	2212097,53
353	424243,38	2212078,89
354	424237,81	2211774,12
355	424235,34	2211584,11
356	424229,40	2211506,19
357	424226,75	2211478,72
358	424229,87	2211473,81
359	424234,38	2211471,17
360	424281,12	2211475,23
361	424328,56	2211480,78
362	424369,29	2211484,78
363	424362,37	2211521,01
364	424382,06	2211524,44
365	424419,97	2211525,56
366	424423,24	2211479,53
367	424421,89	2211439,64
368	424381,68	2211440,94
369	424369,34	2211478,94

1	2	3
370	424324,86	2211474,16
371	424288,38	2211469,86
372	424234,47	2211465,25
373	424227,42	2211460,50
374	424226,09	2211456,60
375	424226,69	2211409,10
376	424227,42	2211370,64
377	424227,64	2211334,22
378	424222,98	2211258,03
379	424220,32	2211184,58
380	424219,40	2211122,68
381	424216,28	2211051,22
382	424213,57	2211015,80
383	424211,21	2210925,48
384	424223,40	2210831,86
385	424225,02	2210753,30
386	424226,82	2210710,89
387	424225,25	2210668,15
388	424222,33	2210625,03
389	424220,69	2210585,48
390	424222,96	2210590,93
391	424245,86	2210621,02
392	424560,93	2211084,94
393	424840,33	2211498,66
394	424836,61	2211523,78
395	424838,48	2211543,08
396	424845,04	2211578,17
397	424855,75	2211613,08
398	424876,21	2211636,01
399	424903,28	2211656,99
400	424925,77	2211668,66
401	424963,08	2211674,44
402	425002,61	2211681,94
403	425016,53	2211725,41
404	425032,82	2211762,47
405	425041,08	2211801,42
406	425047,85	2211838,15
407	425057,66	2211878,26
408	425066,53	2211923,70
409	425069,48	2211962,06
410	425051,32	2211977,17
411	425166,36	2211919,97
412	425225,18	2211959,36
413	425185,53	2212016,74

1	2	3
414	425126,12	2211977,42
415	425055,30	2212027,67
416	425031,96	2211991,13
417	424948,06	2212052,91
418	424861,16	2212117,82
419	424792,81	2212168,53
420	424758,26	2212194,33
421	424742,38	2212204,03
422	424730,41	2212209,06
423	424704,53	2212217,31
424	424664,52	2212228,14
425	424653,65	2212232,41
426	424645,56	2212240,06
427	424643,23	2212248,06
428	424639,90	2212275,08
429	424635,22	2212317,28
430	424632,60	2212349,84
431	424627,95	2212392,09
432	424622,90	2212437,29
433	424619,07	2212477,16
434	424615,01	2212491,37
435	424609,73	2212499,65
436	424602,49	2212507,41
437	424594,59	2212512,57
438	424579,85	2212516,11
439	426097,25	2212144,31
440	426062,59	2212108,29
441	426098,62	2212073,61
442	426133,29	2212109,64
443	425076,47	2211006,13
444	425067,14	2210993,16
445	425065,13	2210993,93
446	425057,58	2210982,55
447	425092,31	2210957,93
448	425109,74	2210982,74
449	425283,56	2212048,16
450	425269,22	2212035,13
451	425292,48	2212009,35
452	425306,03	2212022,39
453	425095,15	2211161,32
454	425041,29	2211100,89
455	425078,35	2211066,26
456	425133,33	2211126,80
457	426049,37	2211953,10

1	2	3
458	426042,14	2211947,03
459	426048,28	2211939,71
460	426055,51	2211945,78
461	425195,02	2211226,17
462	425130,41	2211158,55
463	425170,98	2211119,77
464	425211,54	2211081,02
465	425220,91	2211090,72
466	425276,20	2211148,61
467	425245,75	2211177,69
468	425100,69	2211887,24
469	425061,68	2211817,22
470	425107,17	2211792,19
471	425145,99	2211861,95
472	424703,48	2211246,98
473	424635,42	2211175,78
474	424675,23	2211137,75
475	424743,09	2211209,12
476	425704,13	2211798,84
477	425700,27	2211798,79
478	425693,08	2211788,58
479	425724,52	2211761,79
480	425724,86	2211756,04
481	425816,11	2211741,28
482	425845,92	2211777,61
483	425831,86	2211792,62
484	425727,12	2211776,16
485	425707,04	2211793,82
486	424860,21	2211357,73
487	424787,06	2211279,99
488	424866,21	2211207,07
489	424938,92	2211284,95
490	425108,14	2211712,24
491	425103,53	2211705,88
492	425108,71	2211702,02
493	425113,27	2211708,58
494	425423,24	2211340,72
495	425400,51	2211314,02
496	425389,99	2211322,38
497	425382,45	2211313,11
498	425383,05	2211312,48
499	425375,36	2211303,78
500	425374,44	2211302,78
501	425374,50	2211300,70

1	2	3
502	425385,95	2211291,04
503	425365,34	2211273,44
504	425347,73	2211255,85
505	425361,04	2211243,16
506	425356,73	2211238,24
507	425374,91	2211222,32
508	425432,29	2211288,99
509	425453,27	2211312,31
510	424976,02	2211552,21
511	424967,77	2211546,38
512	424959,90	2211533,35
513	424959,00	2211523,94
514	424987,27	2211506,91
515	425004,29	2211535,19
516	425006,50	2211406,22
517	424928,87	2211324,95
518	424997,49	2211259,56
519	425074,83	2211340,95
520	424408,92	2211514,79
521	424388,68	2211512,16
522	424371,06	2211509,84
523	424375,00	2211469,76
524	424386,33	2211470,52
525	424389,06	2211444,80
526	424398,36	2211445,31
527	424416,26	2211447,67
528	424898,41	2211504,24
529	424839,23	2211442,51
530	424833,45	2211448,04
531	424827,93	2211442,26
532	424833,71	2211436,73
533	424836,66	2211439,83
534	424863,28	2211414,17
535	424902,94	2211375,91
536	424967,40	2211443,56
537	424927,67	2211481,54
538	424923,24	2211485,74
539	424914,82	2211493,11
540	424905,80	2211499,74
541	424817,16	2211413,91
542	424811,64	2211409,80
543	424815,09	2211404,77
544	424821,13	2211409,43
545	427196,58	2213047,37

1	2	3
546	427153,96	2213008,59
547	427137,82	2212982,20
548	427130,23	2212960,21
549	427126,47	2212933,76
550	427126,37	2212904,04
551	427134,02	2212866,75
552	427134,03	2212866,75
553	427139,42	2212884,09
554	427180,28	2213015,38
1	424858,48	2210918,40
Площадь – 2 428 739 кв. метров		

5. Каталог координат характерных точек границ образуемых и изменяемых земельных участков в рамках второго этапа проекта межевания территории приведен в таблице № 5.

Таблица № 5

№ точки	X	Y
1	2	3
Образуемый земельный участок с условным номером :ЗУ2.1		
1	424420,84	2211853,56
2	424328,84	2211852,40
3	424330,41	2211728,41
4	424422,41	2211729,57
1	424420,84	2211853,56
Площадь – 11 409 кв. метров		
Образуемый земельный участок с условным номером :ЗУ2.2		
1	424855,52	2211814,45
2	424922,29	2211884,36
3	424863,71	2211940,31
4	424796,94	2211870,39
1	424855,52	2211814,45
Площадь – 7 831 кв. метр		
Образуемый земельный участок с условным номером :ЗУ2.3		
1	424785,36	2211881,46
2	424852,13	2211951,37
3	424792,10	2212008,70
4	424725,33	2211938,79
1	424785,36	2211881,46
Площадь – 8 025 кв. метров		
Образуемый земельный участок с условным номером :ЗУ2.4		
1	424853,12	2212107,77
2	424850,18	2212109,78

1	2	3
3	424834,81	2212119,97
4	424807,66	2212135,32
5	424789,47	2212143,80
6	424779,40	2212148,50
7	424745,44	2212160,98
8	424710,50	2212170,37
9	424674,86	2212176,59
10	424638,80	2212179,59
11	424602,62	2212179,35
12	424582,75	2212177,35
13	424585,88	2211930,59
14	424639,34	2211931,23
15	424662,90	2211908,72
16	424847,59	2212101,99
1	424853,12	2212107,77
Площадь – 47 088 кв. метров		
Образуемый земельный участок с условным номером :ЗУ2.5		
1	424416,99	2212121,93
2	424418,66	2211985,68
3	424279,42	2211983,92
4	424282,16	2211988,84
5	424301,86	2212017,94
6	424324,03	2212045,20
7	424348,51	2212070,40
8	424375,10	2212093,37
9	424403,59	2212113,94
1	424416,99	2212121,93
Площадь – 11 061 кв. метр		
Образуемый земельный участок с условным номером :ЗУ2.6		
1	424532,09	2212169,18
2	424498,26	2212159,65
3	424465,41	2212147,20
4	424433,77	2212131,92
5	424416,99	2212121,93
6	424418,66	2211985,68
7	424571,15	2211987,62
8	424568,81	2212172,46
9	424566,61	2212175,72
1	424532,09	2212169,18
Площадь – 25 617 кв. метров		
Образуемый земельный участок с условным номером :ЗУ2.7		
1	424628,92	2212239,31
2	424619,95	2212319,59
3	424563,17	2212319,37

1	2	3
4	424563,15	2212235,27
5	424589,52	2212238,27
1	424628,92	2212239,31
Площадь – 5 000 кв. метров		
Образуемый земельный участок с условным номером :ЗУ2.8		
1	424563,17	2212319,37
2	424619,95	2212319,59
3	424609,22	2212415,67
4	424599,12	2212505,98
5	424433,39	2212503,86
6	424437,26	2212200,44
7	424473,95	2212214,83
8	424511,74	2212225,99
9	424550,36	2212233,82
10	424563,15	2212235,27
1	424563,17	2212319,37
Площадь – 44 945 кв. метров		
Образуемый земельный участок с условным номером :ЗУ2.9		
1	424807,23	2211449,65
2	424806,87	2211521,40
3	424716,51	2211520,25
4	424717,04	2211477,66
5	424682,77	2211441,79
6	424684,25	2211440,37
7	424690,03	2211434,84
8	424743,82	2211383,38
1	424807,23	2211449,65
Площадь – 11 127 кв. метров		
Образуемый земельный участок с условным номером :ЗУ2.10		
1	424736,47	2211362,48
2	424668,77	2211427,14
3	424597,42	2211352,48
4	424603,20	2211346,95
5	424665,12	2211287,80
1	424736,47	2211362,48
Площадь – 9 670 кв. метров		
Образуемый земельный участок с условным номером :ЗУ2.11		
1	424861,74	2212101,80
2	424853,12	2212107,77
3	424847,59	2212101,99
4	424855,08	2212094,83
1	424861,74	2212101,80
Площадь – 91 кв. метр		
Образуемый земельный участок с условным номером :ЗУ:1070		

1	2	3
1	425051,32	2211977,17
2	425029,87	2211987,84
3	425031,96	2211991,13
4	424948,06	2212052,91
5	424861,16	2212117,82
6	424792,81	2212168,53
7	424758,26	2212194,33
8	424742,38	2212204,03
9	424730,41	2212209,06
10	424704,53	2212217,31
11	424664,52	2212228,14
12	424653,65	2212232,41
13	424645,56	2212240,06
14	424643,23	2212248,06
15	424639,90	2212275,08
16	424635,22	2212317,28
17	424632,60	2212349,84
18	424627,95	2212392,09
19	424622,90	2212437,29
20	424619,07	2212477,16
21	424615,01	2212491,37
22	424609,73	2212499,65
23	424602,49	2212507,41
24	424594,59	2212512,57
25	424579,85	2212516,11
26	424451,86	2212518,20
27	424441,91	2212515,38
28	424431,68	2212509,69
29	424421,92	2212498,46
30	424415,79	2212485,65
31	424413,58	2212474,41
32	424412,13	2212447,93
33	424409,23	2212409,96
34	424406,24	2212364,51
35	424402,94	2212318,72
36	424400,78	2212309,24
37	424388,46	2212287,71
38	424256,02	2212124,95
39	424249,14	2212112,29
40	424245,13	2212097,53
41	424243,38	2212078,89
42	424237,81	2211774,12
43	424235,34	2211584,11
44	424229,40	2211506,19

1	2	3
45	424226,75	2211478,72
46	424229,87	2211473,81
47	424234,38	2211471,17
48	424281,12	2211475,23
49	424328,56	2211480,78
50	424369,29	2211484,78
51	424362,37	2211521,01
52	424382,06	2211524,44
53	424419,97	2211525,56
54	424423,24	2211479,53
55	424421,89	2211439,64
56	424381,68	2211440,94
57	424369,34	2211478,94
58	424324,86	2211474,16
59	424288,38	2211469,86
60	424234,47	2211465,25
61	424227,42	2211460,50
62	424226,09	2211456,60
63	424226,69	2211409,10
64	424227,42	2211370,64
65	424227,64	2211334,22
66	424222,98	2211258,03
67	424220,32	2211184,58
68	424219,40	2211122,68
69	424216,28	2211051,22
70	424213,57	2211015,80
71	424211,21	2210925,48
72	424223,40	2210831,86
73	424225,02	2210753,30
74	424226,82	2210710,89
75	424225,25	2210668,15
76	424222,33	2210625,03
77	424220,69	2210585,48
78	424222,96	2210590,93
79	424245,86	2210621,02
80	424560,93	2211084,94
81	424840,33	2211498,66
82	424836,61	2211523,78
83	424838,48	2211543,08
84	424845,04	2211578,17
85	424855,75	2211613,08
86	424876,21	2211636,01
87	424903,28	2211656,99
88	424925,77	2211668,66

1	2	3
89	424963,08	2211674,44
90	425002,61	2211681,94
91	425016,53	2211725,41
92	425032,82	2211762,47
93	425041,08	2211801,42
94	425047,85	2211838,15
95	425057,66	2211878,26
96	425066,53	2211923,70
97	425069,48	2211962,06
98	424609,22	2212415,67
99	424599,12	2212505,98
100	424433,39	2212503,86
101	424437,26	2212200,44
102	424473,95	2212214,83
103	424511,74	2212225,99
104	424550,36	2212233,82
105	424563,15	2212235,27
106	424589,52	2212238,27
107	424628,92	2212239,31
108	424619,95	2212319,59
109	424233,29	2210939,29
110	424234,78	2210824,80
111	424235,02	2210806,40
112	424329,51	2210807,60
113	424329,28	2210826,00
114	424328,66	2210874,60
115	424334,16	2210874,67
116	424334,02	2210885,16
117	424328,52	2210885,10
118	424327,82	2210940,37
119	424341,35	2210940,53
120	424433,33	2210941,57
121	424432,99	2210966,58
122	424232,98	2210966,50
123	424498,26	2212159,65
124	424465,41	2212147,20
125	424433,77	2212131,92
126	424416,99	2212121,93
127	424403,59	2212113,94
128	424375,10	2212093,37
129	424348,51	2212070,40
130	424324,03	2212045,20
131	424301,86	2212017,94
132	424282,16	2211988,84

1	2	3
133	424279,42	2211983,92
134	424418,66	2211985,68
135	424571,15	2211987,62
136	424568,81	2212172,46
137	424566,61	2212175,72
138	424532,09	2212169,18
139	424231,31	2211100,12
140	424232,62	2210994,03
141	424327,08	2210995,21
142	424326,49	2211041,83
143	424332,04	2211041,89
144	424331,91	2211052,39
145	424326,34	2211052,33
146	424325,73	2211101,26
147	424324,72	2211180,65
148	424330,28	2211180,72
149	424330,18	2211188,72
150	424324,62	2211188,66
151	424323,58	2211270,89
152	424322,79	2211333,08
153	424328,35	2211333,15
154	424328,22	2211343,65
155	424322,66	2211343,59
156	424321,94	2211400,51
157	424321,25	2211454,84
158	424326,79	2211454,91
159	424326,69	2211462,91
160	424321,15	2211462,84
161	424318,68	2211462,81
162	424318,73	2211458,80
163	424226,78	2211457,88
164	424227,62	2211399,75
165	424229,08	2211270,88
166	424853,12	2212107,77
167	424850,18	2212109,78
168	424834,81	2212119,97
169	424807,66	2212135,32
170	424789,47	2212143,80
171	424779,40	2212148,50
172	424745,44	2212160,98
173	424710,50	2212170,37
174	424674,86	2212176,59
175	424638,80	2212179,59
176	424602,62	2212179,35

1	2	3
177	424582,75	2212177,35
178	424585,88	2211930,59
179	424639,34	2211931,23
180	424662,90	2211908,72
181	424847,59	2212101,99
182	424855,08	2212094,83
183	424861,74	2212101,80
184	424432,62	2210996,55
185	424430,88	2211122,64
186	424340,51	2211121,51
187	424342,11	2210995,42
188	424785,36	2211881,46
189	424852,13	2211951,37
190	424792,10	2212008,70
191	424725,33	2211938,79
192	424465,44	2211110,58
193	424465,60	2211098,07
194	424510,10	2211098,07
195	424528,60	2211117,42
196	424582,01	2211173,31
197	424587,53	2211179,09
198	424592,17	2211183,96
199	424506,29	2211265,97
200	424463,44	2211265,44
201	424465,33	2211118,59
202	424855,52	2211814,45
203	424922,29	2211884,36
204	424863,71	2211940,31
205	424796,94	2211870,39
206	424348,69	2211264,20
207	424350,20	2211145,21
208	424430,17	2211146,23
209	424428,65	2211265,23
210	424427,14	2211399,96
211	424336,97	2211398,81
212	424338,67	2211264,10
213	424420,84	2211853,56
214	424328,84	2211852,40
215	424330,41	2211728,41
216	424422,41	2211729,57
217	424676,64	2211272,63
218	424679,22	2211275,32
219	424673,44	2211280,85
220	424667,92	2211275,07

1	2	3
221	424673,70	2211269,54
222	424603,20	2211346,95
223	424665,12	2211287,80
224	424736,47	2211362,48
225	424668,77	2211427,14
226	424597,42	2211352,48
227	424591,90	2211346,70
228	424597,68	2211341,17
229	424690,03	2211434,84
230	424743,82	2211383,38
231	424807,23	2211449,65
232	424806,87	2211521,40
233	424716,51	2211520,25
234	424717,04	2211477,66
235	424682,77	2211441,79
236	424684,25	2211440,37
237	424678,73	2211434,58
238	424684,51	2211429,06
239	424687,45	2211432,15
240	424699,92	2211520,04
241	424459,55	2211516,97
242	424462,64	2211289,42
243	424514,86	2211290,08
244	424700,36	2211484,23
1	425051,32	2211977,17
Площадь – 522 734 кв. метра		

6. Каталог координат характерных точек границ образуемых и изменяемых земельных участков в рамках третьего этапа проекта межевания территории приведен в таблице № 6.

Таблица № 6

№ точки	X	Y
1	2	3
Образуемый земельный участок с условным номером :ЗУ3.1		
1	426517,66	2212208,66
2	426538,32	2212234,31
3	426550,45	2212244,86
4	426553,79	2212246,80
5	426579,24	2212265,85
6	426584,90	2212272,60
7	426507,99	2212346,04
8	426442,63	2212277,30

1	2	3
1	426517,66	2212208,66
Площадь – 9 579 кв. метров		
Образуемый земельный участок с условным номером :ЗУ3.2		
1	426344,85	2211905,37
2	426444,07	2212017,74
3	426438,87	2212022,68
4	426435,82	2212019,20
5	426424,77	2212028,31
6	426439,66	2212046,37
7	426397,99	2212079,51
8	426332,65	2212133,46
9	426318,56	2212146,93
10	426204,23	2212026,46
11	426267,83	2211971,69
12	426281,59	2211959,84
13	426282,62	2211961,03
14	426339,25	2211911,84
15	426338,43	2211910,90
1	426344,85	2211905,37
Площадь – 29 845 кв. метров		
Образуемый земельный участок с условным номером :ЗУ3.3		
1	426105,84	2211997,67
2	426163,60	2212063,53
3	426278,78	2212184,91
4	426133,10	2212324,06
5	425957,08	2212138,82
6	426013,98	2212084,83
1	426105,84	2211997,67
Площадь – 51 584 кв. метра		
Образуемый земельный участок с условным номером :ЗУ3.4		
1	426489,71	2212159,01
2	426490,28	2212159,69
3	426484,05	2212165,00
4	426484,48	2212166,18
5	426491,99	2212175,35
6	426539,66	2212234,25
7	426551,71	2212244,74
8	426555,13	2212246,77
9	426558,39	2212249,11
10	426561,63	2212251,38
11	426576,56	2212262,65
12	426579,24	2212265,85
13	426553,79	2212246,80
14	426550,45	2212244,86

1	2	3
15	426538,32	2212234,31
16	426517,66	2212208,66
17	426480,33	2212162,33
18	426612,54	2212273,29
19	426601,62	2212282,60
20	426601,34	2212282,39
21	426612,18	2212272,97
1	426489,71	2212159,01
Площадь – 163 кв. метра		
Образуемый земельный участок с условным номером :ЗУ3.5		
1	424294,88	2210393,82
2	424315,01	2210437,18
3	424351,94	2210467,78
4	424745,34	2210470,59
5	424841,17	2210478,82
6	424882,91	2210483,11
7	424895,82	2210486,10
8	424908,47	2210485,42
9	424908,42	2210483,18
10	424913,74	2210482,49
11	424918,19	2210478,56
12	424922,39	2210474,68
13	424920,82	2210468,78
14	424919,49	2210438,12
15	424919,18	2210434,68
16	424948,86	2210432,48
17	424951,26	2210447,52
18	424969,48	2210442,10
19	424989,86	2210464,90
20	425000,01	2210476,26
21	425133,42	2210625,53
22	425177,66	2210675,03
23	425176,06	2210676,24
24	425188,43	2210691,72
25	425190,27	2210690,58
26	425389,11	2210917,97
27	425376,35	2210929,50
28	425395,00	2210951,12
29	425494,33	2211066,27
30	425539,59	2211115,98
31	425558,21	2211156,66
32	425642,91	2211341,70
33	425666,73	2211393,77
34	425685,55	2211435,02

1	2	3
35	425812,72	2211580,03
36	425819,64	2211587,92
37	425969,30	2211758,63
38	426204,23	2212026,46
39	426318,56	2212146,93
40	426332,65	2212133,46
41	426397,99	2212079,51
42	426423,29	2212109,71
43	426359,34	2212163,29
44	426387,65	2212197,11
45	426439,33	2212153,80
46	426427,70	2212139,94
47	426439,98	2212129,65
48	426441,63	2212128,22
49	426473,46	2212164,76
50	426480,33	2212162,33
51	426517,66	2212208,66
52	426442,63	2212277,30
53	426507,99	2212346,04
54	426584,90	2212272,60
55	426596,57	2212286,53
56	426601,34	2212282,39
57	426601,62	2212282,60
58	426612,54	2212273,29
59	426613,37	2212274,03
60	426662,62	2212318,06
61	426678,09	2212319,06
62	426756,81	2212324,13
63	426756,57	2212333,56
64	426755,21	2212333,63
65	426752,95	2212377,51
66	426749,94	2212380,48
67	426718,65	2212382,30
68	426714,34	2212383,78
69	426713,05	2212435,62
70	426776,71	2212435,99
71	426790,00	2212433,46
72	426807,18	2212466,05
73	426819,72	2212471,91
74	426869,02	2212539,66
75	426876,28	2212547,05
76	426876,38	2212547,16
77	426935,86	2212617,03
78	426961,04	2212652,55

1	2	3
79	426963,56	2212656,11
80	426976,72	2212676,22
81	427022,54	2212746,28
82	427065,50	2212724,68
83	427086,86	2212713,95
84	427100,99	2212720,90
85	427104,60	2212725,64
86	427106,57	2212723,97
87	427114,82	2212732,62
88	427117,66	2212738,92
89	427141,79	2212799,96
90	427143,36	2212807,84
91	427143,69	2212815,83
92	427141,95	2212831,74
93	427134,02	2212866,75
94	427134,03	2212866,75
95	427139,42	2212884,09
96	427180,28	2213015,38
97	427196,58	2213047,37
98	427225,16	2213069,19
99	427206,81	2213104,40
100	427202,76	2213105,04
101	427174,10	2213077,45
102	427140,03	2213038,27
103	427136,54	2213036,38
104	427094,33	2213060,04
105	427082,56	2213066,64
106	427039,51	2213132,86
107	427090,55	2213164,83
108	427169,96	2213222,63
109	427161,86	2213299,89
110	427187,01	2213424,04
111	427215,97	2213446,22
112	427218,83	2213471,37
113	427293,05	2213560,67
114	427282,71	2213623,98
115	427266,07	2213645,14
116	427250,26	2213632,49
117	427222,01	2213613,34
118	427127,72	2213540,84
119	426878,64	2213346,88
120	426824,52	2213359,99
121	426723,57	2213387,38
122	426383,41	2213070,69

1	2	3
123	426210,89	2212886,95
124	426196,12	2212869,75
125	426090,65	2212759,98
126	426012,71	2212672,70
127	425999,04	2212646,67
128	425984,08	2212624,19
129	425945,26	2212580,74
130	425943,05	2212578,26
131	425938,65	2212559,25
132	425938,00	2212556,43
133	425932,38	2212532,15
134	425931,90	2212530,05
135	425932,10	2212526,08
136	425932,51	2212517,86
137	425924,91	2212510,35
138	425911,20	2212496,79
139	425896,77	2212482,52
140	425577,86	2212167,18
141	425542,59	2212132,30
142	425519,56	2212109,52
143	425503,90	2212102,98
144	425443,33	2212077,68
145	425388,78	2212054,90
146	425354,78	2212054,59
147	425351,64	2212054,56
148	425294,05	2212054,07
149	425111,86	2212004,24
150	425079,33	2212017,42
151	425064,95	2212027,91
152	425055,30	2212034,94
153	425035,36	2212049,48
154	425015,95	2212063,63
155	424976,94	2212092,07
156	424786,05	2212231,25
157	424746,88	2212224,69
158	424744,27	2212224,25
159	424708,56	2212231,30
160	424702,73	2212232,47
161	424679,94	2212239,51
162	424653,51	2212247,70
163	424651,91	2212265,19
164	424647,84	2212309,78
165	424644,71	2212344,04
166	424643,48	2212357,51

1	2	3
167	424642,39	2212388,58
168	424637,86	2212409,40
169	424634,27	2212513,36
170	424629,56	2212523,36
171	424619,64	2212530,99
172	424399,06	2212532,05
173	424396,90	2212497,92
174	424392,29	2212425,28
175	424390,94	2212403,98
176	424389,99	2212388,99
177	424390,09	2212371,18
178	424390,27	2212338,53
179	424390,45	2212308,85
180	424354,23	2212300,45
181	424346,03	2212288,41
182	424280,33	2212191,77
183	424244,03	2212138,38
184	424238,01	2212129,51
185	424228,90	2212112,72
186	424221,20	2212100,39
187	424220,67	2212004,11
188	424216,87	2211317,85
189	424209,30	2211139,41
190	424212,53	2211135,93
191	424209,97	2211061,00
192	424205,83	2211059,09
193	424195,09	2210763,67
194	424197,46	2210720,55
195	424195,83	2210672,93
196	424196,07	2210673,49
197	424194,09	2210658,76
198	424192,70	2210510,56
199	424193,79	2210504,75
200	424192,10	2210478,52
201	424203,88	2210457,52
202	424219,84	2210457,16
203	424599,12	2212505,98
204	424433,39	2212503,86
205	424437,26	2212200,44
206	424473,95	2212214,83
207	424511,74	2212225,99
208	424550,36	2212233,82
209	424563,15	2212235,27
210	424589,52	2212238,27

1	2	3
211	424628,92	2212239,31
212	424619,95	2212319,59
213	424609,22	2212415,67
214	425118,30	2211299,45
215	425053,88	2211231,66
216	424974,32	2211147,94
217	424894,75	2211064,22
218	424830,34	2210996,44
219	424804,83	2210969,65
220	424776,64	2210940,02
221	424737,68	2210899,64
222	424666,87	2210826,23
223	424650,29	2210808,88
224	424525,50	2210678,48
225	424457,57	2210607,09
226	424437,52	2210608,08
227	424438,45	2210534,33
228	424458,51	2210533,27
229	424585,88	2210528,53
230	424585,02	2210596,04
231	424587,72	2210596,08
232	424587,62	2210604,08
233	424584,93	2210604,05
234	424584,59	2210629,88
235	424589,38	2210634,91
236	424650,08	2210698,43
237	424705,36	2210756,26
238	424791,34	2210674,10
239	424736,03	2210616,30
240	424663,53	2210685,57
241	424651,78	2210673,28
242	424649,83	2210675,15
243	424644,31	2210669,36
244	424646,26	2210667,50
245	424596,87	2210615,81
246	424597,99	2210528,08
247	424613,00	2210527,53
248	424628,76	2210527,20
249	424644,53	2210527,51
250	424660,28	2210528,42
251	424675,97	2210529,95
252	424741,47	2210538,07
253	424765,47	2210541,12
254	424794,44	2210544,63

1	2	3
255	424808,63	2210546,39
256	424818,55	2210547,40
257	424828,47	2210548,64
258	424838,36	2210550,10
259	424848,24	2210551,78
260	424858,04	2210553,68
261	424867,83	2210555,81
262	424877,55	2210558,16
263	424887,22	2210560,73
264	424896,84	2210563,52
265	424906,38	2210566,52
266	424915,85	2210569,74
267	424925,24	2210573,16
268	424934,56	2210576,81
269	424943,80	2210580,66
270	424952,94	2210584,72
271	424961,99	2210588,98
272	424970,94	2210593,45
273	424979,78	2210598,12
274	424988,53	2210603,00
275	424994,38	2210606,40
276	425006,18	2210613,66
277	425011,38	2210617,05
278	425014,04	2210618,79
279	425022,30	2210624,43
280	425030,44	2210630,25
281	425038,43	2210636,27
282	425046,29	2210642,45
283	425054,01	2210648,81
284	425061,58	2210655,35
285	425069,01	2210662,05
286	425076,29	2210668,92
287	425083,40	2210675,95
288	425090,36	2210683,14
289	425097,13	2210690,47
290	425055,03	2210730,67
291	425049,25	2210736,20
292	424986,36	2210796,27
293	424965,39	2210816,29
294	424961,89	2210819,63
295	424987,44	2210846,38
296	425042,67	2210904,21
297	425052,00	2210913,97
298	425011,41	2210952,75

1	2	3
299	424970,82	2210991,53
300	424906,23	2210923,94
301	424886,92	2210942,38
302	424892,46	2210948,16
303	424890,50	2210950,03
304	424949,57	2211011,84
305	425026,59	2211092,46
306	425028,55	2211090,60
307	425034,08	2211096,38
308	425032,13	2211098,24
309	425109,15	2211178,86
310	425121,94	2211192,24
311	425123,89	2211190,37
312	425129,42	2211196,15
313	425127,46	2211198,02
314	425173,76	2211246,47
315	426105,84	2211997,67
316	426163,60	2212063,53
317	426278,78	2212184,91
318	426133,10	2212324,06
319	425957,08	2212138,82
320	426013,98	2212084,83
321	424432,99	2210966,58
322	424232,98	2210966,50
323	424233,29	2210939,29
324	424234,78	2210824,80
325	424235,02	2210806,40
326	424329,51	2210807,60
327	424329,28	2210826,00
328	424328,66	2210874,60
329	424334,16	2210874,67
330	424334,02	2210885,16
331	424328,52	2210885,10
332	424327,82	2210940,37
333	424341,35	2210940,53
334	424433,33	2210941,57
335	424566,61	2212175,72
336	424532,09	2212169,18
337	424498,26	2212159,65
338	424465,41	2212147,20
339	424433,77	2212131,92
340	424416,99	2212121,93
341	424403,59	2212113,94
342	424375,10	2212093,37

1	2	3
343	424348,51	2212070,40
344	424324,03	2212045,20
345	424301,86	2212017,94
346	424282,16	2211988,84
347	424279,42	2211983,92
348	424418,66	2211985,68
349	424571,15	2211987,62
350	424568,81	2212172,46
351	424326,69	2211462,91
352	424321,15	2211462,84
353	424318,68	2211462,81
354	424318,73	2211458,80
355	424226,78	2211457,88
356	424227,62	2211399,75
357	424229,08	2211270,88
358	424231,31	2211100,12
359	424232,62	2210994,03
360	424327,08	2210995,21
361	424326,49	2211041,83
362	424332,04	2211041,89
363	424331,91	2211052,39
364	424326,34	2211052,33
365	424325,73	2211101,26
366	424324,72	2211180,65
367	424330,28	2211180,72
368	424330,18	2211188,72
369	424324,62	2211188,66
370	424323,58	2211270,89
371	424322,79	2211333,08
372	424328,35	2211333,15
373	424328,22	2211343,65
374	424322,66	2211343,59
375	424321,94	2211400,51
376	424321,25	2211454,84
377	424326,79	2211454,91
378	424638,80	2212179,59
379	424602,62	2212179,35
380	424582,75	2212177,35
381	424585,88	2211930,59
382	424639,34	2211931,23
383	424662,90	2211908,72
384	424847,59	2212101,99
385	424855,08	2212094,83
386	424861,74	2212101,80

1	2	3
387	424853,12	2212107,77
388	424850,18	2212109,78
389	424834,81	2212119,97
390	424807,66	2212135,32
391	424789,47	2212143,80
392	424779,40	2212148,50
393	424745,44	2212160,98
394	424710,50	2212170,37
395	424674,86	2212176,59
396	424430,88	2211122,64
397	424340,51	2211121,51
398	424342,11	2210995,42
399	424432,62	2210996,55
400	424792,10	2212008,70
401	424725,33	2211938,79
402	424785,36	2211881,46
403	424852,13	2211951,37
404	425195,02	2211226,17
405	425130,41	2211158,55
406	425170,98	2211119,77
407	425211,54	2211081,02
408	425220,91	2211090,72
409	425276,20	2211148,61
410	425245,75	2211177,69
411	424863,71	2211940,31
412	424796,94	2211870,39
413	424855,52	2211814,45
414	424922,29	2211884,36
415	424506,29	2211265,97
416	424463,44	2211265,44
417	424465,33	2211118,59
418	424465,44	2211110,58
419	424465,60	2211098,07
420	424510,10	2211098,07
421	424528,60	2211117,42
422	424582,01	2211173,31
423	424587,53	2211179,09
424	424592,17	2211183,96
425	424420,84	2211853,56
426	424328,84	2211852,40
427	424330,41	2211728,41
428	424422,41	2211729,57
429	424703,48	2211246,98
430	424635,42	2211175,78

1	2	3
431	424675,23	2211137,75
432	424743,09	2211209,12
433	424785,07	2211793,61
434	424572,81	2211790,54
435	424576,12	2211588,16
436	424668,26	2211589,46
437	424786,44	2211713,19
438	424427,14	2211399,96
439	424336,97	2211398,81
440	424338,67	2211264,10
441	424348,69	2211264,20
442	424350,20	2211145,21
443	424430,17	2211146,23
444	424428,65	2211265,23
445	424690,03	2211434,84
446	424743,82	2211383,38
447	424807,23	2211449,65
448	424806,87	2211521,40
449	424716,51	2211520,25
450	424717,04	2211477,66
451	424684,25	2211440,37
452	424678,73	2211434,58
453	424684,51	2211429,06
454	424687,45	2211432,15
455	425006,50	2211406,22
456	424928,87	2211324,95
457	424997,49	2211259,56
458	425074,83	2211340,95
459	424898,41	2211504,24
460	424839,23	2211442,51
461	424833,45	2211448,04
462	424827,93	2211442,26
463	424833,71	2211436,73
464	424836,66	2211439,83
465	424863,28	2211414,17
466	424902,94	2211375,91
467	424967,40	2211443,56
468	424927,67	2211481,54
469	424923,24	2211485,74
470	424914,82	2211493,11
471	424905,80	2211499,74
472	424673,44	2211280,85
473	424667,92	2211275,07
474	424673,70	2211269,54

1	2	3
475	424676,64	2211272,63
476	424679,22	2211275,32
477	424699,92	2211520,04
478	424459,55	2211516,97
479	424462,64	2211289,42
480	424514,86	2211290,08
481	424700,36	2211484,23
482	424668,77	2211427,14
483	424597,42	2211352,48
484	424591,90	2211346,70
485	424597,68	2211341,17
486	424603,20	2211346,95
487	424665,12	2211287,80
488	424736,47	2211362,48
489	424858,48	2210918,40
490	424791,46	2210848,26
491	424721,00	2210774,51
492	424827,88	2210672,38
493	424959,86	2210810,51
494	424954,08	2210816,04
495	424959,60	2210821,82
1	424294,88	2210393,82
Площадь – 2 935 262 кв. метра		
Образуемый земельный участок с условным номером :ЗУ3.6		
1	426875,72	2212405,71
2	426880,69	2212416,73
3	426850,90	2212440,79
4	426885,80	2212480,97
5	426897,87	2212494,85
6	426910,00	2212508,82
7	426876,28	2212547,05
8	426869,02	2212539,66
9	426819,72	2212471,91
10	426807,18	2212466,05
11	426790,00	2212433,46
12	426851,13	2212421,63
13	426854,95	2212421,94
14	426853,96	2212418,41
15	426855,66	2212383,66
16	426867,17	2212389,46
17	426865,18	2212391,18
1	426875,72	2212405,71
Площадь – 7 073 кв. метра		
Образуемый земельный участок с условным номером :ЗУ3.7		

1	2	3
1	426124,98	2212807,01
2	426104,57	2212795,43
3	426086,49	2212808,37
4	425930,06	2212638,10
5	425941,81	2212628,35
6	425932,90	2212617,92
7	425933,90	2212617,07
8	425939,12	2212612,50
9	425943,54	2212608,61
10	425958,47	2212595,53
11	425986,96	2212634,33
12	425999,04	2212646,67
13	426014,03	2212677,10
14	426062,02	2212735,85
15	426069,55	2212742,04
16	426210,89	2212886,95
17	426383,41	2213070,69
18	426723,57	2213387,38
19	426730,38	2213387,61
20	426824,52	2213359,99
21	426874,81	2213347,81
22	426712,22	2213398,37
23	426279,68	2212974,94
24	426242,81	2212962,21
1	426124,98	2212807,01
Площадь – 19 488 кв. метров		
Образуемый земельный участок с условным номером :ЗУ3.8		
1	424965,90	2210405,74
2	424969,48	2210442,10
3	424951,26	2210447,52
4	424948,86	2210432,48
5	424919,18	2210434,68
6	424919,49	2210438,12
7	424886,82	2210439,81
8	424883,16	2210441,78
9	424863,28	2210443,80
10	424841,88	2210454,84
11	424841,17	2210478,82
12	424745,34	2210470,59
13	424351,94	2210467,78
14	424315,01	2210437,18
15	424309,12	2210424,49
16	424311,99	2210424,12
17	424311,82	2210422,65

1	2	3
18	424330,84	2210420,94
19	424339,76	2210420,16
20	424350,57	2210418,69
21	424372,22	2210417,67
22	424372,09	2210416,02
23	424383,29	2210415,64
24	424383,32	2210416,11
25	424403,39	2210413,98
26	424403,34	2210412,48
27	424428,06	2210410,47
28	424428,48	2210410,66
29	424430,67	2210410,35
30	424447,50	2210409,59
31	424448,97	2210426,18
32	424462,34	2210425,47
33	424463,78	2210435,45
34	424473,87	2210434,42
35	424470,53	2210410,81
36	424470,87	2210410,78
37	424491,15	2210408,94
38	424491,47	2210415,10
39	424501,58	2210414,58
40	424553,78	2210427,97
41	424561,97	2210427,60
42	424562,20	2210425,37
43	424563,14	2210425,29
44	424562,76	2210419,90
45	424563,05	2210417,06
46	424575,79	2210416,51
47	424575,75	2210415,12
48	424575,49	2210412,57
49	424586,93	2210411,94
50	424586,89	2210410,87
51	424592,46	2210410,37
52	424598,16	2210410,17
53	424601,34	2210409,97
54	424613,35	2210406,88
55	424624,57	2210405,63
56	424623,99	2210395,50
57	424644,07	2210393,66
58	424644,26	2210390,68
59	424662,99	2210389,51
60	424663,08	2210391,25
61	424683,46	2210389,64

1	2	3
62	424683,53	2210390,26
63	424693,23	2210390,06
64	424693,77	2210390,90
65	424704,86	2210389,92
66	424723,65	2210386,54
67	424733,71	2210385,81
68	424734,37	2210400,64
69	424744,80	2210400,11
70	424743,84	2210385,07
71	424757,68	2210385,02
72	424757,57	2210384,53
73	424767,59	2210385,56
74	424767,65	2210385,57
75	424798,79	2210384,56
76	424800,27	2210411,94
77	424809,99	2210412,88
78	424819,15	2210413,06
79	424834,89	2210415,38
80	424835,03	2210423,17
81	424843,68	2210422,49
82	424854,94	2210421,65
83	424853,76	2210402,47
84	424864,55	2210401,57
85	424895,31	2210399,14
86	424902,79	2210399,95
87	424904,07	2210409,52
88	424941,63	2210408,13
1	424965,90	2210405,74
Площадь – 36 820 кв. метров		
Образуемый земельный участок с условным номером :ЗУ3.9		
1	425958,47	2212595,53
2	425958,47	2212595,53
3	425984,08	2212624,19
4	425999,04	2212646,67
5	425986,96	2212634,33
1	425958,47	2212595,53
Площадь – 132 кв. метра		
Образуемый земельный участок с условным номером :ЗУ3.10		
1	426210,89	2212886,95
2	426069,55	2212742,04
3	426062,02	2212735,85
4	426014,03	2212677,10
5	425999,04	2212646,67
6	426012,71	2212672,70

1	2	3
7	426090,65	2212759,98
8	426196,12	2212869,75
1	426210,89	2212886,95
Площадь – 744 кв. метра		
Образуемый земельный участок с условным номером :ЗУ3.11		
1	426730,38	2213387,61
2	426723,57	2213387,38
3	426824,52	2213359,99
1	426730,38	2213387,61
Площадь – 105 кв. метров		
Образуемый земельный участок с условным номером :ЗУ3.12		
1	426845,60	2212578,12
2	426712,98	2212438,54
3	426713,05	2212435,62
4	426776,71	2212435,99
5	426790,00	2212433,46
6	426851,13	2212421,63
7	426854,95	2212421,94
8	426853,96	2212418,41
9	426855,66	2212383,66
10	426867,17	2212389,46
11	426865,18	2212391,18
12	426875,72	2212405,71
13	426880,69	2212416,73
14	426850,90	2212440,79
15	426885,80	2212480,97
16	426897,87	2212494,85
17	426910,00	2212508,82
18	426876,28	2212547,05
1	426845,60	2212578,12
Площадь – 15 708 кв. метров		
Образуемый земельный участок с условным номером :ЗУ3.13		
1	425104,22	2210592,86
2	425067,35	2210563,61
3	425027,80	2210538,10
4	424985,94	2210516,59
5	424942,17	2210499,29
6	424939,30	2210433,19
7	424938,22	2210408,26
8	424941,63	2210408,13
9	424965,90	2210405,74
10	424969,48	2210442,10
11	424989,86	2210464,90
12	425000,01	2210476,26

1	2	3
1	425104,22	2210592,86
Площадь – 6 694 кв. метра		
Образуемый земельный участок с условным номером :ЗУ3.14		
1	424841,17	2210478,82
2	424647,28	2210456,11
3	424818,17	2210456,28
4	424819,15	2210413,06
5	424834,89	2210415,38
6	424835,03	2210423,17
7	424843,68	2210422,49
8	424854,94	2210421,65
9	424853,76	2210402,47
10	424864,55	2210401,57
11	424895,31	2210399,14
12	424896,12	2210439,32
13	424886,82	2210439,81
14	424883,16	2210441,78
15	424863,28	2210443,80
16	424841,88	2210454,84
1	424841,17	2210478,82
Площадь – 5 208 кв. метров		
Образуемый земельный участок с условным номером :ЗУ3.15		
1	424757,57	2210384,53
2	424767,59	2210385,56
3	424767,65	2210385,57
4	424798,79	2210384,57
5	424800,27	2210411,94
6	424809,99	2210412,88
7	424819,15	2210413,06
8	424818,17	2210456,28
9	424647,28	2210456,11
10	424562,91	2210459,41
11	424562,18	2210429,59
12	424561,97	2210427,60
13	424562,20	2210425,37
14	424563,14	2210425,29
15	424562,76	2210419,90
16	424563,05	2210417,06
17	424575,79	2210416,51
18	424575,75	2210415,12
19	424575,49	2210412,57
20	424586,93	2210411,94
21	424586,89	2210410,87
22	424592,46	2210410,37

1	2	3
23	424598,16	2210410,17
24	424601,34	2210409,97
25	424613,35	2210406,88
26	424624,57	2210405,63
27	424623,99	2210395,50
28	424644,07	2210393,66
29	424644,26	2210390,68
30	424662,99	2210389,51
31	424663,08	2210391,25
32	424683,46	2210389,64
33	424683,53	2210390,26
34	424693,23	2210390,06
35	424693,77	2210390,90
36	424704,87	2210389,92
37	424723,65	2210386,55
38	424733,71	2210385,81
39	424734,37	2210400,64
40	424744,80	2210400,11
41	424743,84	2210385,07
42	424757,68	2210385,02
1	424757,57	2210384,53
Площадь – 15 489 кв. метров		
Образуемый земельный участок с условным номером :ЗУ3.16		
1	424463,78	2210435,45
2	424473,87	2210434,42
3	424473,72	2210433,37
4	424562,18	2210429,59
5	424562,91	2210459,41
6	424367,22	2210467,24
7	424366,07	2210437,96
8	424463,54	2210433,81
1	424463,78	2210435,45
Площадь – 5 782 кв. метра		
Образуемый земельный участок с условным номером :ЗУ3.17		
1	424491,15	2210408,94
2	424491,47	2210415,10
3	424501,58	2210414,58
4	424553,78	2210427,97
5	424561,97	2210427,60
6	424562,18	2210429,59
7	424473,72	2210433,37
8	424470,53	2210410,81
1	424491,15	2210408,94
Площадь – 1 154 кв. метра		

1	2	3
Образуемый земельный участок с условным номером :ЗУ3.18		
1	424463,54	2210433,81
2	424366,07	2210437,96
3	424367,22	2210467,24
4	424351,94	2210467,78
5	424315,01	2210437,18
6	424309,12	2210424,49
7	424311,99	2210424,12
8	424311,82	2210422,65
9	424330,84	2210420,94
10	424339,76	2210420,16
11	424350,57	2210418,69
12	424360,99	2210418,20
13	424372,22	2210417,67
14	424372,09	2210416,02
15	424383,29	2210415,64
16	424383,32	2210416,11
17	424403,39	2210413,98
18	424403,34	2210412,48
19	424428,06	2210410,47
20	424428,48	2210410,66
21	424430,67	2210410,35
22	424447,50	2210409,59
23	424448,97	2210426,18
24	424462,34	2210425,47
1	424463,54	2210433,81
Площадь – 3 958 кв. метров		
Образуемый земельный участок с условным номером :ЗУ3.19		
1	424294,88	2210393,82
2	424309,12	2210424,49
3	424315,01	2210437,18
4	424351,94	2210467,78
5	424367,22	2210467,24
6	424562,91	2210459,41
7	424647,28	2210456,11
8	424841,17	2210478,82
9	424882,91	2210483,11
10	424895,82	2210486,10
11	424908,47	2210485,42
12	424908,42	2210483,18
13	424913,74	2210482,49
14	424918,19	2210478,56
15	424922,39	2210474,68
16	424920,82	2210468,78

1	2	3
17	424919,49	2210438,12
18	424896,12	2210439,32
19	424895,31	2210399,14
20	424902,79	2210399,95
21	424904,07	2210409,52
22	424938,22	2210408,26
23	424939,30	2210433,19
24	424942,17	2210499,29
25	424985,94	2210516,59
26	425027,80	2210538,10
27	425067,35	2210563,61
28	425104,22	2210592,86
29	425133,42	2210625,53
30	425177,66	2210675,03
31	425176,06	2210676,24
32	425188,43	2210691,72
33	425190,27	2210690,58
34	425389,11	2210917,97
35	425376,35	2210929,50
36	425395,00	2210951,12
37	425494,33	2211066,27
38	425539,59	2211115,98
39	425558,21	2211156,66
40	425642,91	2211341,70
41	425666,73	2211393,77
42	425685,55	2211435,02
43	425812,72	2211580,03
44	425819,64	2211587,92
45	425969,30	2211758,63
46	426204,23	2212026,46
47	426318,56	2212146,93
48	426332,65	2212133,46
49	426397,99	2212079,51
50	426423,29	2212109,71
51	426359,34	2212163,29
52	426387,65	2212197,11
53	426439,33	2212153,80
54	426427,70	2212139,94
55	426439,98	2212129,65
56	426441,63	2212128,22
57	426473,46	2212164,76
58	426480,33	2212162,33
59	426517,66	2212208,66
60	426442,63	2212277,30

1	2	3
61	426507,99	2212346,04
62	426584,90	2212272,60
63	426596,57	2212286,53
64	426601,34	2212282,39
65	426601,62	2212282,60
66	426612,54	2212273,29
67	426613,37	2212274,03
68	426662,62	2212318,06
69	426678,09	2212319,06
70	426756,81	2212324,13
71	426756,57	2212333,56
72	426755,21	2212333,63
73	426752,95	2212377,51
74	426749,94	2212380,48
75	426718,65	2212382,30
76	426714,34	2212383,78
77	426713,05	2212435,62
78	426712,98	2212438,54
79	426845,60	2212578,12
80	426876,28	2212547,05
81	426876,38	2212547,16
82	426935,86	2212617,03
83	426961,04	2212652,55
84	426963,56	2212656,11
85	426976,72	2212676,22
86	427022,54	2212746,28
87	427065,50	2212724,68
88	427086,86	2212713,95
89	427100,99	2212720,90
90	427104,60	2212725,64
91	427106,57	2212723,97
92	427114,82	2212732,62
93	427117,66	2212738,92
94	427141,79	2212799,96
95	427143,36	2212807,84
96	427143,69	2212815,83
97	427141,95	2212831,74
98	427134,02	2212866,75
99	427134,03	2212866,75
100	427139,42	2212884,09
101	427180,28	2213015,38
102	427196,58	2213047,37
103	427225,16	2213069,19
104	427206,81	2213104,40

1	2	3
105	427202,76	2213105,04
106	427174,10	2213077,45
107	427140,03	2213038,27
108	427136,54	2213036,38
109	427094,33	2213060,04
110	427082,56	2213066,64
111	427039,51	2213132,86
112	427090,55	2213164,83
113	427169,96	2213222,63
114	427161,86	2213299,89
115	427187,01	2213424,04
116	427215,97	2213446,22
117	427218,83	2213471,37
118	427293,05	2213560,67
119	427282,71	2213623,98
120	427266,07	2213645,14
121	427250,26	2213632,49
122	427222,01	2213613,34
123	427127,72	2213540,84
124	426878,64	2213346,88
125	426824,52	2213359,99
126	426730,38	2213387,61
127	426723,57	2213387,38
128	426383,41	2213070,69
129	426210,89	2212886,95
130	426069,55	2212742,04
131	426062,02	2212735,85
132	426014,03	2212677,10
133	425999,04	2212646,67
134	425986,96	2212634,33
135	425958,47	2212595,53
136	425945,26	2212580,74
137	425943,05	2212578,26
138	425938,65	2212559,25
139	425938,00	2212556,43
140	425932,38	2212532,15
141	425931,90	2212530,05
142	425932,10	2212526,08
143	425932,51	2212517,86
144	425924,91	2212510,35
145	425911,20	2212496,79
146	425896,77	2212482,52
147	425577,86	2212167,18
148	425542,59	2212132,30

1	2	3
149	425519,56	2212109,52
150	425503,90	2212102,98
151	425443,33	2212077,68
152	425388,78	2212054,90
153	425354,78	2212054,59
154	425351,64	2212054,56
155	425294,05	2212054,07
156	425111,86	2212004,24
157	425079,33	2212017,42
158	425064,95	2212027,91
159	425055,30	2212034,94
160	425035,36	2212049,48
161	425015,95	2212063,63
162	424976,94	2212092,07
163	424786,05	2212231,25
164	424746,88	2212224,69
165	424744,27	2212224,25
166	424708,56	2212231,30
167	424702,73	2212232,47
168	424679,94	2212239,51
169	424653,51	2212247,70
170	424651,91	2212265,19
171	424647,84	2212309,78
172	424644,71	2212344,04
173	424643,48	2212357,51
174	424642,39	2212388,58
175	424637,86	2212409,40
176	424634,27	2212513,36
177	424629,56	2212523,36
178	424619,64	2212530,99
179	424399,06	2212532,05
180	424396,90	2212497,92
181	424392,29	2212425,28
182	424390,94	2212403,98
183	424389,99	2212388,99
184	424390,09	2212371,18
185	424390,27	2212338,53
186	424390,45	2212308,85
187	424354,23	2212300,45
188	424346,03	2212288,41
189	424280,33	2212191,77
190	424244,03	2212138,38
191	424238,01	2212129,51
192	424228,90	2212112,72

1	2	3
193	424221,20	2212100,39
194	424220,67	2212004,11
195	424216,87	2211317,85
196	424209,30	2211139,41
197	424212,53	2211135,93
198	424209,97	2211061,00
199	424205,83	2211059,09
200	424195,09	2210763,67
201	424197,46	2210720,55
202	424195,83	2210672,93
203	424196,07	2210673,49
204	424194,09	2210658,76
205	424192,70	2210510,56
206	424193,79	2210504,75
207	424192,10	2210478,52
208	424203,88	2210457,52
209	424219,84	2210457,16
210	424599,12	2212505,98
211	424433,39	2212503,86
212	424437,26	2212200,44
213	424473,95	2212214,83
214	424511,74	2212225,99
215	424550,36	2212233,82
216	424563,15	2212235,27
217	424589,52	2212238,27
218	424628,92	2212239,31
219	424619,95	2212319,59
220	424609,22	2212415,67
221	425118,30	2211299,45
222	425053,88	2211231,66
223	424974,32	2211147,94
224	424894,75	2211064,22
225	424830,34	2210996,44
226	424804,83	2210969,65
227	424776,64	2210940,02
228	424737,68	2210899,64
229	424666,87	2210826,23
230	424650,29	2210808,88
231	424525,50	2210678,48
232	424457,57	2210607,09
233	424437,52	2210608,08
234	424438,45	2210534,33
235	424458,51	2210533,27
236	424585,88	2210528,53

1	2	3
237	424585,02	2210596,04
238	424587,72	2210596,08
239	424587,62	2210604,08
240	424584,93	2210604,05
241	424584,59	2210629,88
242	424589,38	2210634,91
243	424650,08	2210698,43
244	424705,36	2210756,26
245	424791,34	2210674,10
246	424736,03	2210616,30
247	424663,53	2210685,57
248	424651,78	2210673,28
249	424649,83	2210675,15
250	424644,31	2210669,36
251	424646,26	2210667,50
252	424596,87	2210615,81
253	424597,99	2210528,08
254	424613,00	2210527,53
255	424628,76	2210527,20
256	424644,53	2210527,51
257	424660,28	2210528,42
258	424675,97	2210529,95
259	424741,47	2210538,07
260	424765,47	2210541,12
261	424794,44	2210544,63
262	424808,63	2210546,39
263	424818,55	2210547,40
264	424828,47	2210548,64
265	424838,36	2210550,10
266	424848,24	2210551,78
267	424858,04	2210553,68
268	424867,83	2210555,81
269	424877,55	2210558,16
270	424887,22	2210560,73
271	424896,84	2210563,52
272	424906,38	2210566,52
273	424915,85	2210569,74
274	424925,24	2210573,16
275	424934,56	2210576,81
276	424943,80	2210580,66
277	424952,94	2210584,72
278	424961,99	2210588,98
279	424970,94	2210593,45
280	424979,78	2210598,12

1	2	3
281	424988,53	2210603,00
282	424994,38	2210606,40
283	425006,18	2210613,66
284	425011,38	2210617,05
285	425014,04	2210618,79
286	425022,30	2210624,43
287	425030,44	2210630,25
288	425038,43	2210636,27
289	425046,29	2210642,45
290	425054,01	2210648,81
291	425061,58	2210655,35
292	425069,01	2210662,05
293	425076,29	2210668,92
294	425083,40	2210675,95
295	425090,36	2210683,14
296	425097,13	2210690,47
297	425055,03	2210730,67
298	425049,25	2210736,20
299	424986,36	2210796,27
300	424965,39	2210816,29
301	424961,89	2210819,63
302	424987,44	2210846,38
303	425042,67	2210904,21
304	425052,00	2210913,97
305	425011,41	2210952,75
306	424970,82	2210991,53
307	424906,23	2210923,94
308	424886,92	2210942,38
309	424892,46	2210948,16
310	424890,50	2210950,03
311	424949,57	2211011,84
312	425026,59	2211092,46
313	425028,55	2211090,60
314	425034,08	2211096,38
315	425032,13	2211098,24
316	425109,15	2211178,86
317	425121,94	2211192,24
318	425123,89	2211190,37
319	425129,42	2211196,15
320	425127,46	2211198,02
321	425173,76	2211246,47
322	426133,10	2212324,06
323	425957,08	2212138,82
324	426013,98	2212084,83

1	2	3
325	426105,84	2211997,67
326	426163,60	2212063,53
327	426278,78	2212184,91
328	424432,99	2210966,58
329	424232,98	2210966,50
330	424233,29	2210939,29
331	424234,78	2210824,80
332	424235,02	2210806,40
333	424329,51	2210807,60
334	424329,28	2210826,00
335	424328,66	2210874,60
336	424334,16	2210874,67
337	424334,02	2210885,16
338	424328,52	2210885,10
339	424327,82	2210940,37
340	424341,35	2210940,53
341	424433,33	2210941,57
342	424566,61	2212175,72
343	424532,09	2212169,18
344	424498,26	2212159,65
345	424465,41	2212147,20
346	424433,77	2212131,92
347	424416,99	2212121,93
348	424403,59	2212113,94
349	424375,10	2212093,37
350	424348,51	2212070,40
351	424324,03	2212045,20
352	424301,86	2212017,94
353	424282,16	2211988,84
354	424279,42	2211983,92
355	424418,66	2211985,68
356	424571,15	2211987,62
357	424568,81	2212172,46
358	424326,69	2211462,91
359	424321,15	2211462,84
360	424318,68	2211462,81
361	424318,73	2211458,80
362	424226,78	2211457,88
363	424227,62	2211399,75
364	424229,08	2211270,88
365	424231,31	2211100,12
366	424232,62	2210994,03
367	424327,08	2210995,21
368	424326,49	2211041,83

1	2	3
369	424332,04	2211041,89
370	424331,91	2211052,39
371	424326,34	2211052,33
372	424325,73	2211101,26
373	424324,72	2211180,65
374	424330,28	2211180,72
375	424330,18	2211188,72
376	424324,62	2211188,66
377	424323,58	2211270,89
378	424322,79	2211333,08
379	424328,35	2211333,15
380	424328,22	2211343,65
381	424322,66	2211343,59
382	424321,94	2211400,51
383	424321,25	2211454,84
384	424326,79	2211454,91
385	424638,80	2212179,59
386	424602,62	2212179,35
387	424582,75	2212177,35
388	424585,88	2211930,59
389	424639,34	2211931,23
390	424662,90	2211908,72
391	424847,59	2212101,99
392	424855,08	2212094,83
393	424861,74	2212101,80
394	424853,12	2212107,77
395	424850,18	2212109,78
396	424834,81	2212119,97
397	424807,66	2212135,32
398	424789,47	2212143,80
399	424779,40	2212148,50
400	424745,44	2212160,98
401	424710,50	2212170,37
402	424674,86	2212176,59
403	424430,88	2211122,64
404	424340,51	2211121,51
405	424342,11	2210995,42
406	424432,62	2210996,55
407	424792,10	2212008,70
408	424725,33	2211938,79
409	424785,36	2211881,46
410	424852,13	2211951,37
411	425195,02	2211226,17
412	425130,41	2211158,55

1	2	3
413	425170,98	2211119,77
414	425211,54	2211081,02
415	425220,91	2211090,72
416	425276,20	2211148,61
417	425245,75	2211177,69
418	424863,71	2211940,31
419	424796,94	2211870,39
420	424855,52	2211814,45
421	424922,29	2211884,36
422	424506,29	2211265,97
423	424463,44	2211265,44
424	424465,33	2211118,59
425	424465,44	2211110,58
426	424465,60	2211098,07
427	424510,10	2211098,07
428	424528,60	2211117,42
429	424582,01	2211173,31
430	424587,53	2211179,09
431	424592,17	2211183,96
432	424420,84	2211853,56
433	424328,84	2211852,40
434	424330,41	2211728,41
435	424422,41	2211729,57
436	424703,48	2211246,98
437	424635,42	2211175,78
438	424675,23	2211137,75
439	424743,09	2211209,12
440	424785,07	2211793,61
441	424572,81	2211790,54
442	424576,12	2211588,16
443	424668,26	2211589,46
444	424786,44	2211713,19
445	424427,14	2211399,96
446	424336,97	2211398,81
447	424338,67	2211264,10
448	424348,69	2211264,20
449	424350,20	2211145,21
450	424430,17	2211146,23
451	424428,65	2211265,23
452	424806,87	2211521,40
453	424716,51	2211520,25
454	424717,04	2211477,66
455	424684,25	2211440,37
456	424678,73	2211434,58

1	2	3
457	424684,51	2211429,06
458	424687,45	2211432,15
459	424690,03	2211434,84
460	424743,82	2211383,38
461	424807,23	2211449,65
462	425006,50	2211406,22
463	424928,87	2211324,95
464	424997,49	2211259,56
465	425074,83	2211340,95
466	424898,41	2211504,24
467	424839,23	2211442,51
468	424833,45	2211448,04
469	424827,93	2211442,26
470	424833,71	2211436,73
471	424836,66	2211439,83
472	424863,28	2211414,17
473	424902,94	2211375,91
474	424967,40	2211443,56
475	424927,67	2211481,54
476	424923,24	2211485,74
477	424914,82	2211493,11
478	424905,80	2211499,74
479	424673,44	2211280,85
480	424667,92	2211275,07
481	424673,70	2211269,54
482	424676,64	2211272,63
483	424679,22	2211275,32
484	424699,92	2211520,04
485	424459,55	2211516,97
486	424462,64	2211289,42
487	424514,86	2211290,08
488	424700,36	2211484,23
489	424668,77	2211427,14
490	424597,42	2211352,48
491	424591,90	2211346,70
492	424597,68	2211341,17
493	424603,20	2211346,95
494	424665,12	2211287,80
495	424736,47	2211362,48
496	424858,48	2210918,40
497	424791,46	2210848,26
498	424721,00	2210774,51
499	424827,88	2210672,38
500	424959,86	2210810,51

1	2	3
501	424954,08	2210816,04
502	424959,60	2210821,82
1	424294,88	2210393,82
Площадь – 2 926 142 кв. метра		

7. Каталог координат характерных точек границ образуемых и изменяемых земельных участков в рамках четвертого этапа проекта межевания территории приведен в таблице № 7.

Таблица № 7

№ точки	X	Y
1	2	3
Образуемый земельный участок с условным номером :ЗУ4.1		
1	424433,33	2210941,57
2	424341,35	2210940,53
3	424342,81	2210826,17
4	424434,75	2210827,35
1	424433,33	2210941,57
Площадь – 10 512 кв. метров		
Образуемый земельный участок с условным номером :ЗУ4.2		
1	424330,12	2210759,61
2	424329,51	2210807,60
3	424235,02	2210806,40
4	424236,70	2210674,81
5	424331,19	2210676,01
6	424330,22	2210751,61
7	424327,72	2210751,58
8	424327,62	2210759,58
1	424330,12	2210759,61
Площадь – 12 416 кв. метров		
Образуемый земельный участок с условным номером :ЗУ4.3		
1	424436,87	2210659,51
2	424436,76	2210667,96
3	424292,81	2210666,12
4	424292,88	2210660,83
5	424284,88	2210660,72
6	424284,81	2210666,02
7	424236,81	2210665,41
8	424238,43	2210539,12
9	424320,92	2210538,17
1	424436,87	2210659,51

1	2	3
Площадь – 18 490 кв. метров		
Образуемый земельный участок с условным номером :ЗУ4.4		
1	424466,91	2210996,99
2	424541,87	2210997,94
3	424595,05	2211053,66
4	424528,60	2211117,42
5	424510,10	2211098,07
6	424465,60	2211098,07
1	424466,91	2210996,99
Площадь – 10 797 кв. метров		
Образуемый земельный участок с условным номером :ЗУ4.5		
1	424595,05	2211053,66
2	424658,72	2211120,38
3	424592,17	2211183,96
4	424587,53	2211179,09
5	424582,01	2211173,31
6	424528,60	2211117,42
1	424595,05	2211053,66
Площадь – 8 481 кв. метр		
Образуемый земельный участок с условным номером :ЗУ4.6		
1	424743,09	2211209,12
2	424823,24	2211292,29
3	424756,57	2211356,01
4	424679,22	2211275,32
5	424676,64	2211272,63
6	424703,48	2211246,98
1	424743,09	2211209,12
Площадь – 10 634 кв. метра		
Образуемый земельный участок с условным номером :ЗУ4.7		
1	424823,24	2211292,29
2	424902,94	2211375,91
3	424863,28	2211414,17
4	424836,66	2211439,83
5	424833,71	2211436,73
6	424756,57	2211356,01
1	424823,24	2211292,29
Площадь – 10 664 кв. метра		
Образуемый земельный участок с условным номером :ЗУ4.8		
1	425063,56	2211007,34
2	425011,41	2210952,75
3	425052,00	2210913,97
4	425104,15	2210968,56

1	2	3
1	425063,56	2211007,34
Площадь – 4 238 кв. метров		
Образуемый земельный участок с условным номером :ЗУ4.9		
1	425118,85	2211065,21
2	425159,40	2211026,42
3	425211,54	2211081,02
4	425170,98	2211119,77
1	425118,85	2211065,21
Площадь – 4 235 кв. метров		
Образуемый земельный участок с условным номером :ЗУ4.10		
1	424571,15	2211987,62
2	424418,66	2211985,68
3	424279,42	2211983,92
4	424265,06	2211958,15
5	424250,73	2211926,07
6	424239,26	2211892,86
7	424230,72	2211858,77
8	424225,21	2211824,07
9	424222,75	2211789,02
10	424224,15	2211670,19
11	424225,19	2211583,71
12	424331,01	2211585,05
13	424330,41	2211728,41
14	424328,84	2211852,40
15	424420,84	2211853,56
16	424422,41	2211729,57
17	424339,48	2211728,52
18	424341,06	2211585,18
19	424576,12	2211588,16
20	424668,26	2211589,46
21	424786,44	2211713,19
22	424912,77	2211592,47
23	425015,75	2211494,18
24	425089,61	2211571,52
25	424918,94	2211734,53
26	424928,58	2211744,63
27	424995,32	2211814,51
28	425080,69	2211732,96
29	425014,19	2211663,17
30	425099,29	2211581,65
31	425328,24	2211821,38
32	425333,95	2211827,36

1	2	3
33	425229,26	2211927,36
34	425216,02	2211928,56
35	425191,22	2211930,79
36	425153,60	2211937,36
37	425116,65	2211947,04
38	425080,65	2211959,75
39	425045,81	2211975,41
40	425012,40	2211993,91
41	424980,64	2212015,12
42	424953,82	2212034,67
43	424863,71	2211940,31
44	424922,29	2211884,36
45	424855,52	2211814,45
46	424796,94	2211870,39
47	424785,36	2211881,46
48	424725,33	2211938,79
49	424792,10	2212008,70
50	424852,13	2211951,37
51	424940,74	2212044,21
52	424861,74	2212101,80
53	424855,08	2212094,83
54	424847,59	2212101,99
55	424662,90	2211908,72
56	424639,34	2211931,23
57	424585,88	2211930,59
58	424585,15	2211987,80
1	424571,15	2211987,62
Площадь – 348 390 кв. метров		
Образуемый земельный участок с условным номером :ЗУ4.11		
1	426893,45	2212831,72
2	426638,09	2213075,62
3	426543,57	2213073,45
4	426212,34	2212725,22
5	426309,52	2212632,40
6	426528,18	2212862,53
7	426563,70	2212828,78
8	426579,29	2212813,60
9	426643,26	2212880,86
10	426703,40	2212823,66
11	426714,27	2212813,32
12	426714,52	2212803,42
13	426704,18	2212792,56

1	2	3
14	426619,41	2212703,43
15	426543,33	2212775,80
16	426527,62	2212790,77
17	426344,96	2212598,57
18	426500,68	2212449,82
19	426506,09	2212455,72
20	426513,83	2212448,62
21	426508,42	2212442,73
22	426516,37	2212434,83
23	426578,80	2212500,54
24	426422,72	2212649,00
25	426532,30	2212764,21
26	426688,32	2212615,81
1	426893,45	2212831,72
Площадь – 161 612 кв. метров		
Образуемый земельный участок с условным номером :ЗУ4.12		
1	427091,97	2213039,57
2	426836,58	2213283,47
3	426836,87	2213314,62
4	426708,23	2213208,73
5	426709,86	2213137,77
6	426950,92	2212907,08
7	426956,33	2212912,98
8	426964,06	2212905,88
1	427091,97	2213039,57
Площадь – 73 813 кв. метров		
Образуемый земельный участок с условным номером :ЗУ4.13		
1	427040,18	2213131,82
2	427039,51	2213132,86
3	427090,55	2213164,83
4	427169,96	2213222,63
5	427165,89	2213261,23
6	427026,72	2213415,57
7	426869,91	2213296,01
8	426927,30	2213235,43
9	426931,75	2213239,68
10	426992,87	2213297,54
11	427047,34	2213240,05
12	426986,38	2213182,01
13	427036,29	2213129,27
1	427040,18	2213131,82
Площадь – 38 202 кв. метра		

1	2	3
Образуемый земельный участок с условным номером :ЗУ4.14		
1	426105,84	2211997,67
2	426013,98	2212084,83
3	425957,08	2212138,82
4	425946,84	2212128,04
5	426035,80	2212043,16
6	425818,70	2211815,82
7	425730,34	2211900,17
8	425720,01	2211889,30
9	425877,17	2211736,94
1	426105,84	2211997,67
Площадь – 34 674 кв. метра		
Образуемый земельный участок с условным номером :ЗУ4.15		
1	425703,69	2212002,80
2	425608,55	2212094,25
3	425572,63	2212056,88
4	425542,64	2212030,41
5	425510,49	2212006,58
6	425476,41	2211985,62
7	425440,66	2211967,65
8	425403,51	2211952,83
9	425365,21	2211941,25
10	425326,05	2211933,00
11	425286,34	2211928,15
12	425371,76	2211846,57
13	425467,84	2211754,80
1	425703,69	2212002,80
Площадь – 56 899 кв. метров		
Образуемый земельный участок с условным номером :ЗУ4.16		
1	425835,03	2212141,02
2	426067,95	2212386,28
3	425974,78	2212475,28
4	425739,62	2212230,77
1	425835,03	2212141,02
Площадь – 44 008 кв. метров		
Образуемый земельный участок с условным номером :ЗУ4.17		
1	424438,45	2210534,33
2	424437,52	2210608,08
3	424369,70	2210537,11
1	424438,45	2210534,33
Площадь – 2 534 кв. метра		
Образуемый земельный участок с условным номером :ЗУ4.18		

1	2	3
1	425245,08	2211520,14
2	425344,42	2211624,68
3	425252,11	2211712,70
4	425152,59	2211608,51
1	425245,08	2211520,14
Площадь – 18 413 кв. метров		
Образуемый земельный участок с условным номером :ЗУ4.19		
1	425297,85	2211127,94
2	425267,78	2211096,45
3	425039,16	2210857,08
4	424997,45	2210813,41
5	425070,09	2210743,95
6	425361,79	2211066,89
1	425297,85	2211127,94
Площадь – 41 084 кв. метра		
Образуемый земельный участок с условным номером :ЗУ4.20		
1	425554,03	2211506,56
2	425624,46	2211439,72
3	425633,14	2211458,67
4	425667,45	2211497,79
5	425659,59	2211505,10
6	425665,13	2211511,05
7	425607,73	2211565,88
1	425554,03	2211506,56
Площадь – 7 199 кв. метров		
Образуемый земельный участок с условным номером :ЗУ4.21		
1	425607,03	2211621,87
2	425650,74	2211668,74
3	425681,89	2211702,16
4	425608,79	2211772,26
5	425533,04	2211692,53
1	425607,03	2211621,87
Площадь – 11 185 кв. метров		
Образуемый земельный участок с условным номером :ЗУ4.22		
1	426325,10	2212443,19
2	426363,83	2212483,74
3	426322,41	2212523,30
4	426283,76	2212482,62
1	426325,10	2212443,19
Площадь – 3 209 кв. метров		
Образуемый земельный участок с условным номером :ЗУ4.23		
1	426134,28	2212531,87

1	2	3
2	426056,63	2212452,40
3	426095,54	2212415,24
4	426145,28	2212467,54
5	426149,27	2212463,75
6	426176,06	2212492,12
7	426155,12	2212512,20
1	426134,28	2212531,87
Площадь – 6 112 кв. метров		
Образуемый земельный участок с условным номером :ЗУ4.24		
1	426207,26	2212525,19
2	426186,16	2212545,10
3	426155,12	2212512,20
4	426176,06	2212492,12
1	426207,26	2212525,19
Площадь – 1 316 кв. метров		
Образуемый земельный участок с условным номером :ЗУ4.25		
1	426260,90	2212582,04
2	426220,50	2212620,71
3	426166,40	2212564,20
4	426186,16	2212545,10
5	426207,26	2212525,19
1	426260,90	2212582,04
Площадь – 4 400 кв. метров		
Образуемый земельный участок с условным номером :ЗУ4.26		
1	424335,72	2210751,67
2	424330,22	2210751,61
3	424327,72	2210751,58
4	424327,62	2210759,58
5	424330,12	2210759,61
6	424335,62	2210759,68
1	424335,72	2210751,67
Площадь – 64 кв. метра		
Образуемый земельный участок с условным номером :ЗУ4.27		
1	424292,88	2210660,83
2	424292,81	2210666,12
3	424292,77	2210668,83
4	424284,78	2210668,72
5	424284,81	2210666,02
6	424284,88	2210660,72
1	424292,88	2210660,83
Площадь – 64 кв. метра		
Образуемый земельный участок с условным номером :ЗУ4.28		

1	2	3
1	426513,83	2212448,62
2	426506,09	2212455,72
3	426500,68	2212449,82
4	426508,42	2212442,73
1	426513,83	2212448,62
Площадь – 84 кв. метра		
Образуемый земельный участок с условным номером :ЗУ4.30		
1	426964,06	2212905,88
2	426956,33	2212912,98
3	426950,92	2212907,08
4	426958,65	2212899,98
1	426964,06	2212905,88
Площадь – 84 кв. метра		
Образуемый земельный участок с условным номером :ЗУ4.31		
1	427259,28	2213604,22
2	427282,71	2213623,98
3	427266,07	2213645,14
4	427250,26	2213632,49
5	427243,93	2213628,20
6	427252,21	2213615,25
1	427259,28	2213604,22
Площадь – 802 кв. метра		
Образуемый земельный участок с условным номером :ЗУ4.32		
1	425672,72	2211503,80
2	425665,13	2211511,05
3	425659,59	2211505,10
4	425667,45	2211497,79
1	425672,72	2211503,80
Площадь – 86 кв. метров		
Образуемый земельный участок с условным номером :ЗУ4.33		
1	424377,82	2212218,91
2	424323,32	2212254,99
3	424283,40	2212196,26
4	424343,83	2212156,22
5	424402,94	2212246,18
6	424416,65	2212247,08
7	424416,52	2212257,27
8	424402,94	2212257,09
1	424377,82	2212218,91
Площадь – 5 500 кв. метров		
Образуемый земельный участок с условным номером :ЗУ4.34		
1	424632,50	2212387,38

1	2	3
2	424642,39	2212388,58
3	424637,86	2212409,40
4	424634,27	2212513,36
5	424629,56	2212523,36
6	424619,64	2212530,99
7	424598,76	2212531,09
8	424598,87	2212525,98
9	424600,60	2212525,93
10	424602,32	2212525,72
11	424604,02	2212525,38
12	424605,67	2212524,88
13	424607,29	2212524,24
14	424608,84	2212523,46
15	424610,32	2212522,56
16	424611,71	2212521,53
17	424613,01	2212520,39
18	424614,20	2212519,13
19	424615,28	2212517,78
20	424616,24	2212516,34
21	424617,07	2212514,82
22	424617,77	2212513,23
23	424618,33	2212511,59
24	424618,74	2212509,91
25	424619,01	2212508,20
1	424632,50	2212387,38
Площадь – 1 778 кв. метров		
Образуемый земельный участок с условным номером :ЗУ4.35		
1	425365,79	2212054,69
2	425354,78	2212054,59
3	425351,64	2212054,56
4	425300,75	2212054,12
5	425301,07	2211993,84
6	425339,63	2212000,27
7	425365,90	2212006,57
1	425365,79	2212054,69
Площадь – 3 558 кв. метров		
Образуемый земельный участок с условным номером :ЗУ4.36		
1	425300,75	2212054,12
2	425294,05	2212054,07
3	425209,99	2212031,03
4	425210,22	2211989,68
5	425240,57	2211989,14

1	2	3
6	425270,89	2211990,44
7	425301,07	2211993,84
1	425300,75	2212054,12
Площадь – 4 813 кв. метров		
Образуемый земельный участок с условным номером :ЗУ4.37		
1	426286,99	2212968,00
2	426210,89	2212886,95
3	426125,19	2212799,09
4	426164,35	2212761,85
5	426324,78	2212930,50
6	426295,98	2212959,08
1	426286,99	2212968,00
Площадь – 12 385 кв. метров		
Образуемый земельный участок с условным номером :ЗУ4.38		
1	426499,07	2213162,78
2	426295,98	2212959,08
3	426324,78	2212930,50
4	426500,17	2213114,88
1	426499,07	2213162,78
Площадь – 10 137 кв. метров		
Образуемый земельный участок с условным номером :ЗУ4.39		
1	426702,77	2213368,02
2	426591,72	2213264,62
3	426657,88	2213266,25
4	426668,30	2213279,65
5	426677,51	2213293,90
6	426685,46	2213308,89
7	426692,09	2213324,51
8	426697,35	2213340,65
9	426701,21	2213357,17
1	426702,77	2213368,02
Площадь – 3 923 кв. метра		
Образуемый земельный участок с условным номером :ЗУ4.40		
1	426876,28	2212547,05
2	426876,38	2212547,16
3	426915,27	2212592,85
4	426886,70	2212621,37
5	426845,60	2212578,12
1	426876,28	2212547,05
Площадь – 2 512 кв. метров		
Образуемый земельный участок с условным номером :ЗУ4.41		
1	427007,41	2212723,15

1	2	3
2	426994,85	2212735,18
3	426988,01	2212727,74
4	427002,01	2212714,90
1	427007,41	2212723,15
Площадь – 180 кв. метров		
Образуемый земельный участок с условным номером :ЗУ4.42		
1	425999,04	2212646,67
2	425997,89	2212645,50
3	425986,96	2212634,33
4	425974,74	2212617,67
5	426002,35	2212591,32
6	426027,30	2212617,56
1	425999,04	2212646,67
Площадь – 1 480 кв. метров		
Образуемый земельный участок с условным номером :ЗУ4.43		
1	424635,42	2211175,78
2	424703,48	2211246,98
3	424676,64	2211272,63
4	424673,70	2211269,54
5	424608,73	2211201,29
1	424635,42	2211175,78
Площадь – 3 647 кв. метров		
Образуемый земельный участок с условным номером :ЗУ4.44		
1	424283,40	2212196,26
2	424280,33	2212191,77
3	424244,03	2212138,38
4	424238,01	2212129,51
5	424236,88	2212112,23
6	424238,45	2212097,47
7	424243,42	2212078,84
8	424273,69	2212078,66
9	424291,59	2212097,77
10	424310,23	2212116,13
11	424329,59	2212133,78
12	424343,83	2212156,22
1	424283,40	2212196,26
Площадь – 7 138 кв. метров		
Образуемый земельный участок с условным номером :ЗУ4.45		
1	424354,23	2212300,45
2	424346,03	2212288,41
3	424323,32	2212254,99
4	424377,82	2212218,91

1	2	3
5	424402,94	2212257,09
6	424402,32	2212305,67
7	424390,45	2212308,85
1	424354,23	2212300,45
Площадь – 4 548 кв. метров		
Образуемый земельный участок с условным номером :ЗУ4.46		
1	425519,56	2212109,52
2	425503,90	2212102,98
3	425443,33	2212077,68
4	425388,78	2212054,90
5	425365,79	2212054,69
6	425365,90	2212006,57
7	425386,65	2212012,68
8	425407,14	2212019,69
9	425427,29	2212027,57
10	425439,01	2212034,33
11	425450,18	2212041,97
12	425460,73	2212050,45
13	425470,59	2212059,71
1	425519,56	2212109,52
Площадь – 5 037 кв. метров		
Образуемый земельный участок с условным номером :ЗУ4.47		
1	427104,60	2212725,64
2	427106,57	2212723,97
3	427114,82	2212732,62
4	427117,66	2212738,92
5	427141,79	2212799,96
6	427143,36	2212807,84
7	427143,69	2212815,83
8	427141,95	2212831,74
9	427134,02	2212866,75
10	427134,03	2212866,75
11	427139,42	2212884,09
12	427180,28	2213015,38
13	427196,58	2213047,37
14	427225,16	2213069,19
15	427215,02	2213088,65
16	426985,07	2212847,89
17	427050,38	2212785,52
18	427061,49	2212774,65
19	427075,80	2212759,53
20	427089,45	2212743,79

1	2	3
21	427102,39	2212727,48
1	427104,60	2212725,64
Площадь – 27 181 кв. метр		
Образуемый земельный участок с условным номером :ЗУ4.48		
1	426041,50	2212710,73
2	426014,03	2212677,10
3	425999,04	2212646,67
4	426027,30	2212617,56
5	426107,86	2212702,30
6	426046,14	2212710,14
1	426041,50	2212710,73
Площадь – 4 840 кв. метров		
Образуемый земельный участок с условным номером :ЗУ4.49		
1	424436,44	2210693,66
2	424434,94	2210812,65
3	424354,99	2210811,62
4	424356,51	2210692,63
1	424436,44	2210693,66
Площадь – 9 514 кв. метров		
Образуемый земельный участок с условным номером :ЗУ4.50		
1	424705,36	2210756,26
2	424650,08	2210698,43
3	424663,53	2210685,57
4	424736,03	2210616,30
5	424791,34	2210674,10
1	424705,36	2210756,26
Площадь – 9 513 кв. метров		
Образуемый земельный участок с условным номером :ЗУ4.51		
1	424858,48	2210918,40
2	424791,46	2210848,26
3	424721,00	2210774,51
4	424827,88	2210672,38
5	424959,86	2210810,51
6	424954,08	2210816,04
7	424959,60	2210821,82
1	424858,48	2210918,40
Площадь – 29 359 кв. метров		
Образуемый земельный участок с условным номером :ЗУ4.52		
1	425159,40	2211026,42
2	425118,85	2211065,21
3	425073,26	2211108,73
4	425018,00	2211050,88

1	2	3
5	425063,56	2211007,34
6	425104,15	2210968,56
1	425159,40	2211026,42
Площадь – 9 534 кв. метра		
Образуемый земельный участок с условным номером :ЗУ4.53		
1	424318,68	2211462,81
2	424321,15	2211462,84
3	424320,49	2211515,16
4	424225,99	2211513,99
5	424226,78	2211457,88
6	424318,73	2211458,80
1	424318,68	2211462,81
Площадь – 5 302 кв. метра		
Образуемый земельный участок с условным номером :ЗУ4.54		
1	425014,19	2211663,17
2	425080,69	2211732,96
3	424995,32	2211814,51
4	424928,58	2211744,63
1	425014,19	2211663,17
Площадь – 11 400 кв. метров		
Образуемый земельный участок с условным номером :ЗУ4.55		
1	426532,30	2212764,21
2	426422,72	2212649,00
3	426578,80	2212500,54
4	426688,32	2212615,81
1	426532,30	2212764,21
Площадь – 34 244 кв. метра		
Образуемый земельный участок с условным номером :ЗУ4.56		
1	426619,41	2212703,43
2	426704,18	2212792,56
3	426714,52	2212803,42
4	426714,27	2212813,32
5	426703,40	2212823,66
6	426643,26	2212880,86
7	426579,29	2212813,60
8	426543,33	2212775,80
1	426619,41	2212703,43
Площадь – 15 200 кв. метров		
Образуемый земельный участок с условным номером :ЗУ4.57		
1	426986,38	2213182,01
2	427047,34	2213240,05
3	426992,87	2213297,54

1	2	3
4	426931,75	2213239,68
1	426986,38	2213182,01
Площадь – 6 676 кв. метров		
Образуемый земельный участок с условным номером :ЗУ4.58		
1	427174,06	2213530,22
2	427026,72	2213415,57
3	427165,89	2213261,23
4	427161,86	2213299,89
5	427187,01	2213424,04
6	427215,97	2213446,22
7	427218,83	2213471,37
1	427174,06	2213530,22
Площадь – 23 116 кв. метров		
Образуемый земельный участок с условным номером :ЗУ4.59		
1	424542,91	2210918,35
2	424537,37	2210912,58
3	424531,59	2210918,10
4	424537,12	2210923,89
5	424517,41	2210942,71
6	424453,65	2210942,07
7	424456,47	2210692,96
8	424610,29	2210854,00
1	424542,91	2210918,35
Площадь – 22 180 кв. метров		
Образуемый земельный участок с условным номером :ЗУ4.60		
1	425771,39	2211616,34
2	425877,17	2211736,94
3	425720,01	2211889,30
4	425608,79	2211772,26
5	425681,89	2211702,16
1	425771,39	2211616,34
Площадь – 35 721 кв. метр		
Образуемый земельный участок с условным номером :ЗУ4.61		
1	425818,70	2211815,82
2	426035,80	2212043,16
3	425946,84	2212128,04
4	425730,34	2211900,17
1	425818,70	2211815,82
Площадь – 38 524 кв. метра		
Образуемый земельный участок с условным номером :ЗУ4.62		
1	425821,14	2212126,40
2	425754,59	2212189,92

1	2	3
3	425654,47	2212085,04
4	425721,26	2212021,30
1	425821,14	2212126,40
Площадь – 13 363 кв. метра		
Образуемый земельный участок с условным номером :ЗУ4.64		
1	424981,88	2211429,75
2	424530,88	2210957,50
3	424624,19	2210868,41
4	424733,14	2210981,35
5	424997,49	2211259,56
6	424928,87	2211324,95
7	425006,50	2211406,22
1	424981,88	2211429,75
Площадь – 73 754 кв. метра		
Образуемый земельный участок с условным номером :ЗУ4.65		
1	425102,38	2211369,96
2	425245,08	2211520,14
3	425152,59	2211608,51
4	425009,50	2211458,68
1	425102,38	2211369,96
Площадь – 26 556 кв. метров		
Образуемый земельный участок с условным номером :ЗУ4.66		
1	425298,44	2211224,19
2	425335,07	2211264,65
3	425518,86	2211467,71
4	425391,95	2211587,44
5	425166,43	2211350,26
1	425298,44	2211224,19
Площадь – 58 520 кв. метров		
Образуемый земельный участок с условным номером :ЗУ4.67		
1	425408,72	2211118,87
2	425499,32	2211219,18
3	425548,27	2211273,38
4	425624,46	2211439,72
5	425554,03	2211506,56
6	425518,86	2211467,71
7	425335,07	2211264,65
8	425298,44	2211224,19
1	425408,72	2211118,87
Площадь – 53 258 кв. метров		
Образуемый земельный участок с условным номером :ЗУ4.68		
1	425607,73	2211565,88

1	2	3
2	425483,79	2211684,25
3	425391,95	2211587,44
4	425518,86	2211467,71
5	425554,03	2211506,56
1	425607,73	2211565,88
Площадь – 22 984 кв. метра		
Образуемый земельный участок с условным номером :ЗУ4.69		
1	425771,39	2211616,34
2	425681,89	2211702,16
3	425650,74	2211668,74
4	425681,51	2211638,96
5	425637,57	2211592,69
6	425699,11	2211533,90
1	425771,39	2211616,34
Площадь – 11 060 кв. метров		
Образуемый земельный участок с условным номером :ЗУ4.70		
1	425637,57	2211592,69
2	425681,51	2211638,96
3	425650,74	2211668,74
4	425607,03	2211621,87
1	425637,57	2211592,69
Площадь – 2 720 кв. метров		
Образуемый земельный участок с условным номером :ЗУ4.71		
1	426429,31	2212343,18
2	426468,14	2212384,10
3	426390,98	2212457,81
4	426352,27	2212417,28
1	426429,31	2212343,18
Площадь – 6 005 кв. метров		
Образуемый земельный участок с условным номером :ЗУ4.72		
1	426390,98	2212457,81
2	426363,83	2212483,74
3	426325,10	2212443,19
4	426352,27	2212417,28
1	426390,98	2212457,81
Площадь – 2 105 кв. метров		
Образуемый земельный участок с условным номером :ЗУ4.73		
1	426429,31	2212343,18
2	426352,27	2212417,28
3	426325,10	2212443,19
4	426283,76	2212482,62
5	426160,66	2212353,07

1	2	3
6	426306,35	2212213,91
1	426429,31	2212343,18
Площадь – 36 004 кв. метра		
Образуемый земельный участок с условным номером :ЗУ4.74		
1	426002,36	2212504,24
2	426056,63	2212452,40
3	426134,28	2212531,87
4	426155,12	2212512,20
5	426186,16	2212545,10
6	426166,40	2212564,20
7	426110,53	2212618,03
1	426002,36	2212504,24
Площадь – 13 222 кв. метра		
Образуемый земельный участок с условным номером :ЗУ4.75		
1	426220,50	2212620,71
2	426164,18	2212674,44
3	426110,53	2212618,03
4	426166,40	2212564,20
1	426220,50	2212620,71
Площадь – 6 065 кв. метров		
Образуемый земельный участок с условным номером :ЗУ4.78		
1	426933,22	2212793,73
2	426556,15	2212396,85
3	426595,12	2212359,62
4	426600,66	2212354,80
5	426606,62	2212350,50
6	426612,94	2212346,77
7	426619,60	2212343,64
8	426626,50	2212341,12
9	426633,60	2212339,26
10	426640,85	2212338,04
11	426648,17	2212337,51
12	426655,52	2212337,64
13	426695,42	2212340,21
14	426692,78	2212446,32
15	426980,22	2212748,83
1	426933,22	2212793,73
Площадь – 40 955 кв. метров		
Образуемый земельный участок с условным номером :ЗУ4.79		
1	424608,73	2211201,29
2	424673,70	2211269,54
3	424667,92	2211275,07

1	2	3
4	424673,44	2211280,85
5	424679,22	2211275,32
6	424756,57	2211356,01
7	424833,71	2211436,73
8	424827,93	2211442,26
9	424833,45	2211448,04
10	424839,23	2211442,51
11	424898,41	2211504,24
12	424896,24	2211505,56
13	424886,21	2211510,54
14	424876,72	2211514,28
15	424875,80	2211514,64
16	424871,11	2211516,04
17	424865,07	2211517,83
18	424854,11	2211520,08
19	424842,99	2211521,38
20	424831,79	2211521,72
21	424828,68	2211521,68
22	424806,87	2211521,40
23	424807,23	2211449,65
24	424743,82	2211383,38
25	424690,03	2211434,84
26	424687,45	2211432,15
27	424684,51	2211429,06
28	424678,73	2211434,58
29	424684,25	2211440,37
30	424682,77	2211441,79
31	424717,04	2211477,66
32	424716,51	2211520,25
33	424699,92	2211520,04
34	424700,36	2211484,23
35	424514,86	2211290,08
36	424527,31	2211279,09
37	424591,90	2211346,70
38	424597,42	2211352,48
39	424668,77	2211427,14
40	424736,47	2211362,48
41	424665,12	2211287,80
42	424594,99	2211214,41
1	424608,73	2211201,29
Площадь – 18 848 кв. метров		
Образуемый земельный участок с условным номером :ЗУ4.80		

1	2	3
1	424452,88	2210967,34
2	424448,91	2211265,26
3	424463,44	2211265,44
4	424506,29	2211265,97
5	424592,17	2211183,96
6	424658,72	2211120,38
7	424675,23	2211137,75
8	424635,42	2211175,78
9	424608,73	2211201,29
10	424594,99	2211214,41
11	424527,31	2211279,09
12	424514,86	2211290,08
13	424462,64	2211289,42
14	424448,59	2211289,25
15	424445,55	2211516,79
16	424425,56	2211516,53
17	424427,14	2211399,96
18	424428,65	2211265,23
19	424430,17	2211146,23
20	424430,88	2211122,64
21	424432,62	2210996,55
22	424432,99	2210966,58
1	424452,88	2210967,34
Площадь – 17 690 кв. метров		
Образуемый земельный участок с условным номером :ЗУ4.81		
1	424232,98	2210966,50
2	424432,99	2210966,58
3	424432,62	2210996,55
4	424342,11	2210995,42
5	424340,51	2211121,51
6	424430,88	2211122,64
7	424430,17	2211146,23
8	424350,20	2211145,21
9	424348,69	2211264,20
10	424338,67	2211264,10
11	424336,97	2211398,81
12	424335,48	2211515,38
13	424320,49	2211515,16
14	424321,15	2211462,84
15	424326,69	2211462,91
16	424326,79	2211454,91
17	424321,25	2211454,84

1	2	3
18	424321,94	2211400,51
19	424322,66	2211343,59
20	424328,22	2211343,65
21	424328,35	2211333,15
22	424322,79	2211333,08
23	424323,58	2211270,89
24	424324,62	2211188,66
25	424330,18	2211188,72
26	424330,28	2211180,72
27	424324,72	2211180,65
28	424325,73	2211101,26
29	424326,34	2211052,33
30	424331,91	2211052,39
31	424332,04	2211041,89
32	424326,49	2211041,83
33	424327,08	2210995,21
34	424232,62	2210994,03
1	424232,98	2210966,50
Площадь – 16 671 кв. метр		
Образуемый земельный участок с условным номером :ЗУ4.82		
1	424425,56	2211516,53
2	424335,48	2211515,38
3	424336,97	2211398,81
4	424427,14	2211399,96
1	424425,56	2211516,53
Площадь – 10 508 кв. метров		
Образуемый земельный участок с условным номером :ЗУ4.83		
1	424665,12	2211287,80
2	424603,20	2211346,95
3	424597,68	2211341,17
4	424591,90	2211346,70
5	424527,31	2211279,09
6	424594,99	2211214,41
1	424665,12	2211287,80
Площадь – 9 439 кв. метров		
Образуемый земельный участок с условным номером :ЗУ4.84		
1	424452,88	2210967,34
2	424512,94	2210967,66
3	424541,87	2210997,94
4	424466,91	2210996,99
5	424465,60	2211098,07
6	424465,44	2211110,58

1	2	3
7	424465,33	2211118,59
8	424463,44	2211265,44
9	424448,91	2211265,26
1	424452,88	2210967,34
Площадь – 6 108 кв. метров		
Образуемый земельный участок с условным номером :ЗУ4.85		
1	424462,64	2211289,42
2	424459,55	2211516,97
3	424445,55	2211516,79
4	424448,59	2211289,25
1	424462,64	2211289,42
Площадь – 3 192 кв. метра		
Образуемый земельный участок с условным номером :ЗУ4.86		
1	424436,44	2210693,66
2	424356,51	2210692,63
3	424354,99	2210811,62
4	424434,94	2210812,65
5	424434,75	2210827,35
6	424342,81	2210826,17
7	424341,35	2210940,53
8	424327,82	2210940,37
9	424328,52	2210885,10
10	424334,02	2210885,16
11	424334,16	2210874,67
12	424328,66	2210874,60
13	424329,28	2210826,00
14	424329,51	2210807,60
15	424330,12	2210759,61
16	424335,62	2210759,68
17	424335,72	2210751,67
18	424330,22	2210751,61
19	424331,19	2210676,01
20	424236,70	2210674,81
21	424236,81	2210665,41
22	424284,81	2210666,02
23	424284,78	2210668,72
24	424292,77	2210668,83
25	424292,81	2210666,12
26	424436,76	2210667,96
1	424436,44	2210693,66
Площадь – 9 612 кв. метров		
Образуемый земельный участок с условным номером :ЗУ4.87		

1	2	3
1	424369,70	2210537,11
2	424437,52	2210608,08
3	424436,87	2210659,51
4	424320,92	2210538,17
1	424369,70	2210537,11
Площадь – 4 788 кв. метров		
Образуемый земельный участок с условным номером :ЗУ4.88		
1	424663,53	2210685,57
2	424650,08	2210698,43
3	424589,38	2210634,91
4	424584,59	2210629,88
5	424584,92	2210604,05
6	424587,62	2210604,08
7	424587,72	2210596,08
8	424585,02	2210596,04
9	424585,88	2210528,53
10	424597,99	2210528,08
11	424596,87	2210615,81
12	424646,26	2210667,50
13	424644,31	2210669,36
14	424649,83	2210675,15
15	424651,78	2210673,28
1	424663,53	2210685,57
Площадь – 2 881 кв. метр		
Образуемый земельный участок с условным номером :ЗУ4.89		
1	424886,92	2210942,38
2	424906,23	2210923,94
3	424970,82	2210991,53
4	425011,41	2210952,75
5	425063,56	2211007,34
6	425018,00	2211050,88
7	425073,26	2211108,73
8	425118,85	2211065,21
9	425170,98	2211119,77
10	425130,41	2211158,55
11	425195,02	2211226,17
12	425173,76	2211246,47
13	425127,46	2211198,02
14	425129,42	2211196,15
15	425123,89	2211190,37
16	425121,94	2211192,24
17	425109,15	2211178,86

1	2	3
18	425032,13	2211098,24
19	425034,08	2211096,38
20	425028,55	2211090,60
21	425026,59	2211092,46
22	424949,57	2211011,84
23	424890,50	2210950,03
24	424892,46	2210948,16
1	424886,92	2210942,38
Площадь – 20 147 кв. метров		
Образуемый земельный участок с условным номером :ЗУ4.90		
1	424912,77	2211592,47
2	424786,44	2211713,19
3	424668,26	2211589,46
1	424912,77	2211592,47
Площадь – 14 949 кв. метров		
Образуемый земельный участок с условным номером :ЗУ4.91		
1	425015,75	2211494,18
2	424912,77	2211592,47
3	424668,26	2211589,46
4	424576,12	2211588,16
5	424341,06	2211585,18
6	424331,01	2211585,05
7	424225,19	2211583,71
8	424225,48	2211553,98
9	424900,69	2211562,60
10	424995,03	2211472,49
1	425015,75	2211494,18
Площадь – 24 356 кв. метров		
Образуемый земельный участок с условным номером :ЗУ4.92		
1	425014,19	2211663,17
2	424928,58	2211744,63
3	424918,94	2211734,53
4	425089,61	2211571,52
5	425099,29	2211581,65
1	425014,19	2211663,17
Площадь – 3 324 кв. метра		
Образуемый земельный участок с условным номером :ЗУ4.93		
1	424863,71	2211940,31
2	424953,82	2212034,67
3	424940,74	2212044,21
4	424852,13	2211951,37
5	424785,36	2211881,46

1	2	3
6	424796,94	2211870,39
1	424863,71	2211940,31
Площадь – 3 623 кв. метра		
Образуемый земельный участок с условным номером :ЗУ4.94		
1	424341,06	2211585,18
2	424339,48	2211728,52
3	424330,41	2211728,41
4	424331,01	2211585,05
1	424341,06	2211585,18
Площадь – 1 371 кв. метр		
Образуемый земельный участок с условным номером :ЗУ4.95		
1	424585,15	2211987,80
2	424582,75	2212177,35
3	424566,61	2212175,72
4	424568,81	2212172,46
5	424571,15	2211987,62
1	424585,15	2211987,80
Площадь – 2 649 кв. метров		
Образуемый земельный участок с условным номером :ЗУ4.96		
1	426950,92	2212907,08
2	426709,86	2213137,77
3	426708,23	2213208,73
4	426836,87	2213314,62
5	426878,64	2213346,88
6	426874,81	2213347,81
7	426824,52	2213359,99
8	426745,17	2213383,27
9	426743,90	2213367,73
10	426740,57	2213347,66
11	426735,58	2213327,93
12	426728,97	2213308,70
13	426720,78	2213290,07
14	426711,07	2213272,19
15	426699,91	2213255,18
16	426687,38	2213239,16
17	426689,89	2213129,86
18	426945,26	2212885,95
19	426958,65	2212899,98
1	426950,92	2212907,08
Площадь – 21 713 кв. метров		
Образуемый земельный участок с условным номером :ЗУ4.97		
1	426745,56	2213388,00

1	2	3
2	426745,17	2213383,27
3	426824,52	2213359,99
4	426874,81	2213347,81
1	426745,56	2213388,00
Площадь – 416 кв. метров		
Образуемый земельный участок с условным номером :ЗУ4.98		
1	427259,28	2213604,22
2	427252,21	2213615,25
3	426857,37	2213311,67
4	426856,87	2213286,01
5	427082,56	2213066,64
6	427040,18	2213131,82
7	427036,29	2213129,27
8	426986,38	2213182,01
9	426931,75	2213239,68
10	426927,30	2213235,43
11	426869,91	2213296,01
12	427026,72	2213415,57
13	427174,06	2213530,22
14	427218,83	2213471,37
15	427293,05	2213560,67
16	427282,71	2213623,98
1	427259,28	2213604,22
Площадь – 22 290 кв. метров		
Образуемый земельный участок с условным номером :ЗУ4.99		
1	425654,47	2212085,04
2	425754,59	2212189,92
3	425821,14	2212126,40
4	425835,03	2212141,02
5	425739,62	2212230,77
6	425608,55	2212094,25
7	425703,69	2212002,80
8	425721,26	2212021,30
1	425654,47	2212085,04
Площадь – 11 612 кв. метров		
Образуемый земельный участок с условным номером :ЗУ4.100		
1	424653,51	2212247,70
2	424651,91	2212265,19
3	424647,84	2212309,78
4	424644,71	2212344,04
5	424643,48	2212357,51
6	424642,39	2212388,58

1	2	3
7	424632,50	2212387,38
8	424647,91	2212249,44
1	424653,51	2212247,70
Площадь – 980 кв. метров		
Образуемый земельный участок с условным номером :ЗУ4.101		
1	424402,94	2212257,09
2	424416,52	2212257,27
3	424413,38	2212503,61
4	424413,44	2212505,36
5	424413,64	2212507,09
6	424414,00	2212508,80
7	424414,50	2212510,46
8	424415,15	2212512,09
9	424415,93	2212513,65
10	424416,85	2212515,12
11	424417,90	2212516,53
12	424419,06	2212517,83
13	424420,34	2212519,02
14	424421,71	2212520,10
15	424423,17	2212521,05
16	424424,71	2212521,88
17	424426,31	2212522,57
18	424427,97	2212523,12
19	424429,66	2212523,51
20	424431,39	2212523,77
21	424433,13	2212523,86
22	424598,87	2212525,98
23	424598,76	2212531,09
24	424399,06	2212532,05
25	424396,90	2212497,92
26	424392,29	2212425,28
27	424390,94	2212403,98
28	424389,99	2212388,99
29	424390,09	2212371,18
30	424390,27	2212338,53
31	424390,45	2212308,85
32	424402,32	2212305,67
1	424402,94	2212257,09
Площадь – 6 849 кв. метров		
Образуемый земельный участок с условным номером :ЗУ4.102		
1	424416,65	2212247,08
2	424402,94	2212246,18

1	2	3
3	424343,83	2212156,22
4	424329,59	2212133,78
5	424352,77	2212152,16
6	424377,27	2212168,75
7	424402,94	2212183,46
8	424407,55	2212186,34
9	424412,37	2212188,86
10	424417,37	2212191,02
1	424416,65	2212247,08
Площадь – 3 025 кв. метров		
Образуемый земельный участок с условным номером :ЗУ4.103		
1	425210,22	2211989,68
2	425209,99	2212031,03
3	425111,86	2212004,24
4	425156,88	2211995,10
5	425202,56	2211990,11
1	425210,22	2211989,68
Площадь – 2 163 кв. метра		
Образуемый земельный участок с условным номером :ЗУ4.104		
1	426286,99	2212968,00
2	426295,98	2212959,08
3	426499,07	2213162,78
4	426498,72	2213178,04
5	426383,41	2213070,69
1	426286,99	2212968,00
Площадь – 4 219 кв. метров		
Образуемый земельный участок с условным номером :ЗУ4.105		
1	426279,68	2212974,94
2	426286,99	2212968,00
3	426383,41	2213070,69
4	426498,72	2213178,04
5	426498,46	2213189,11
1	426279,68	2212974,94
Площадь – 1 996 кв. метров		
Образуемый земельный участок с условным номером :ЗУ4.106		
1	426125,19	2212799,09
2	426210,89	2212886,95
3	426286,99	2212968,00
4	426279,68	2212974,94
5	426242,81	2212962,21
6	426124,98	2212807,01
7	426119,90	2212804,12

1	2	3
1	426125,19	2212799,09
Площадь – 4 071 кв. метр		
Образуемый земельный участок с условным номером :ЗУ4.107		
1	426575,19	2213264,22
2	426591,72	2213264,62
3	426702,77	2213368,02
4	426703,63	2213373,96
5	426704,59	2213390,89
1	426575,19	2213264,22
Площадь – 2 201 кв. метр		
Образуемый земельный участок с условным номером :ЗУ4.108		
1	426915,27	2212592,85
2	426935,86	2212617,03
3	426961,04	2212652,55
4	426963,56	2212656,11
5	426976,72	2212676,22
6	427002,01	2212714,90
7	426988,01	2212727,74
8	426886,70	2212621,37
1	426915,27	2212592,85
Площадь – 4 646 кв. метров		
Образуемый земельный участок с условным номером :ЗУ4.109		
1	426754,67	2212344,03
2	426752,95	2212377,51
3	426749,94	2212380,48
4	426718,65	2212382,30
5	426714,34	2212383,78
6	426715,39	2212341,73
1	426754,67	2212344,03
Площадь – 1 497 кв. метров		
Образуемый земельный участок с условным номером :ЗУ4.111		
1	425974,74	2212617,67
2	425958,47	2212595,53
3	425945,26	2212580,74
4	425943,05	2212578,26
5	425938,65	2212559,25
6	425938,00	2212556,43
7	425932,38	2212532,15
8	425931,90	2212530,05
9	425932,10	2212526,08
10	425932,51	2212517,86
11	426002,35	2212591,32

1	2	3
1	425974,74	2212617,67
Площадь – 2 736 кв. метров		
Образуемый земельный участок с условным номером :ЗУ4.112		
1	425997,89	2212645,50
2	425980,60	2212662,13
3	425956,40	2212639,26
4	425936,11	2212615,14
5	425939,12	2212612,50
6	425943,54	2212608,61
7	425958,47	2212595,53
8	425974,74	2212617,67
9	425986,96	2212634,33
1	425997,89	2212645,50
Площадь – 1 729 кв. метров		
Образуемый земельный участок с условным номером :ЗУ4.113		
1	425997,89	2212645,50
2	425999,04	2212646,67
3	426014,03	2212677,10
4	426041,50	2212710,73
5	426032,87	2212711,84
6	425980,60	2212662,13
1	425997,89	2212645,50
Площадь – 1 016 кв. метров		
Образуемый земельный участок с условным номером :ЗУ4.114		
1	424867,81	2212171,63
2	424786,05	2212231,25
3	424746,88	2212224,69
4	424744,27	2212224,25
5	424789,17	2212209,31
6	424831,90	2212190,39
1	424867,81	2212171,63
Площадь – 1 212 кв. метров		
Образуемый земельный участок с условным номером :ЗУ4.115		
1	426086,49	2212808,37
2	426013,37	2212728,77
3	425930,06	2212638,10
4	425941,81	2212628,35
5	425932,90	2212617,92
6	425933,90	2212617,07
7	425936,11	2212615,14
8	425956,40	2212639,26
9	425980,60	2212662,13

1	2	3
10	426032,87	2212711,84
11	426041,50	2212710,73
12	426062,02	2212735,85
13	426069,55	2212742,04
14	426125,19	2212799,09
15	426119,90	2212804,12
16	426104,57	2212795,43
1	426086,49	2212808,37
Площадь – 6 467 кв. метров		
Образуемый земельный участок с условным номером :ЗУ4.116		
1	426591,72	2213264,62
2	426575,19	2213264,22
3	426498,46	2213189,11
4	426498,72	2213178,04
1	426591,72	2213264,62
Площадь – 1 131 кв. метр		
Образуемый земельный участок с условным номером :ЗУ4.117		
1	426745,17	2213383,27
2	426745,56	2213388,00
3	426712,22	2213398,37
4	426704,59	2213390,89
5	426703,63	2213373,96
6	426702,77	2213368,02
7	426723,57	2213387,38
8	426730,38	2213387,61
1	426745,17	2213383,27
Площадь – 460 кв. метров		
Образуемый земельный участок с условным номером :ЗУ4.118		
1	424294,88	2210393,82
2	424309,12	2210424,49
3	424315,01	2210437,18
4	424351,94	2210467,78
5	424367,22	2210467,24
6	424562,91	2210459,41
7	424647,28	2210456,11
8	424841,17	2210478,82
9	424882,91	2210483,11
10	424895,82	2210486,10
11	424908,47	2210485,42
12	424908,42	2210483,18
13	424913,74	2210482,49
14	424918,19	2210478,56

1	2	3
15	424922,39	2210474,68
16	424920,82	2210468,78
17	424919,49	2210438,12
18	424896,12	2210439,32
19	424895,31	2210399,14
20	424902,79	2210399,95
21	424904,07	2210409,52
22	424938,22	2210408,26
23	424939,30	2210433,19
24	424942,17	2210499,29
25	424985,94	2210516,59
26	425027,80	2210538,10
27	425067,35	2210563,61
28	425104,22	2210592,86
29	425133,42	2210625,53
30	425177,66	2210675,03
31	425176,06	2210676,24
32	425188,43	2210691,72
33	425190,27	2210690,58
34	425389,11	2210917,97
35	425376,35	2210929,50
36	425395,00	2210951,12
37	425494,33	2211066,27
38	425539,59	2211115,98
39	425558,21	2211156,66
40	425585,67	2211216,69
41	425642,91	2211341,70
42	425666,73	2211393,77
43	425685,55	2211435,02
44	425812,72	2211580,03
45	425819,64	2211587,92
46	425969,30	2211758,63
47	426204,23	2212026,46
48	426318,56	2212146,93
49	426332,65	2212133,46
50	426397,99	2212079,51
51	426423,29	2212109,71
52	426359,34	2212163,29
53	426346,60	2212176,29
54	426442,63	2212277,30
55	426507,99	2212346,04
56	426584,90	2212272,60

1	2	3
57	426596,57	2212286,53
58	426601,34	2212282,39
59	426601,62	2212282,60
60	426612,54	2212273,29
61	426613,37	2212274,03
62	426662,62	2212318,06
63	426678,09	2212319,06
64	426756,81	2212324,13
65	426756,57	2212333,56
66	426755,21	2212333,63
67	426754,67	2212344,03
68	426715,39	2212341,73
69	426714,34	2212383,78
70	426713,05	2212435,62
71	426712,98	2212438,54
72	426845,60	2212578,12
73	426886,70	2212621,37
74	426988,01	2212727,74
75	426994,85	2212735,18
76	427007,41	2212723,15
77	427022,54	2212746,28
78	427065,50	2212724,68
79	427086,86	2212713,95
80	427100,99	2212720,90
81	427104,60	2212725,64
82	427102,39	2212727,48
83	427089,45	2212743,79
84	427075,80	2212759,53
85	427061,49	2212774,65
86	427050,38	2212785,52
87	426985,07	2212847,89
88	427215,02	2213088,65
89	427206,81	2213104,40
90	427202,76	2213105,04
91	427174,10	2213077,45
92	427140,03	2213038,27
93	427136,54	2213036,38
94	427105,34	2213053,87
95	427091,97	2213039,57
96	426964,06	2212905,88
97	426958,65	2212899,98
98	426945,26	2212885,95

1	2	3
99	426689,89	2213129,86
100	426687,38	2213239,16
101	426699,91	2213255,18
102	426711,07	2213272,19
103	426720,78	2213290,07
104	426728,97	2213308,70
105	426735,58	2213327,93
106	426740,57	2213347,66
107	426743,90	2213367,73
108	426745,17	2213383,27
109	426730,38	2213387,61
110	426723,57	2213387,38
111	426702,77	2213368,02
112	426701,21	2213357,17
113	426697,35	2213340,65
114	426692,09	2213324,51
115	426685,46	2213308,89
116	426677,51	2213293,90
117	426668,30	2213279,65
118	426657,88	2213266,25
119	426591,72	2213264,62
120	426498,72	2213178,04
121	426499,07	2213162,78
122	426500,17	2213114,88
123	426324,78	2212930,50
124	426164,35	2212761,85
125	426125,19	2212799,09
126	426069,55	2212742,04
127	426062,02	2212735,85
128	426041,50	2212710,73
129	426046,14	2212710,14
130	426107,86	2212702,30
131	426027,30	2212617,56
132	426002,35	2212591,32
133	425932,51	2212517,86
134	425924,91	2212510,35
135	425911,20	2212496,79
136	425896,77	2212482,52
137	425577,86	2212167,18
138	425542,59	2212132,30
139	425519,56	2212109,52
140	425470,59	2212059,71

1	2	3
141	425460,73	2212050,45
142	425450,18	2212041,97
143	425439,01	2212034,33
144	425427,29	2212027,57
145	425407,14	2212019,69
146	425386,65	2212012,68
147	425365,90	2212006,57
148	425339,63	2212000,27
149	425301,07	2211993,84
150	425270,89	2211990,44
151	425240,57	2211989,14
152	425210,22	2211989,68
153	425202,56	2211990,11
154	425156,88	2211995,10
155	425111,86	2212004,24
156	425079,33	2212017,42
157	425064,95	2212027,91
158	425055,30	2212034,94
159	425035,36	2212049,48
160	425015,95	2212063,63
161	424976,94	2212092,07
162	424867,81	2212171,63
163	424831,90	2212190,39
164	424789,17	2212209,31
165	424744,27	2212224,25
166	424708,56	2212231,30
167	424702,73	2212232,47
168	424679,94	2212239,51
169	424653,51	2212247,70
170	424647,91	2212249,44
171	424632,50	2212387,38
172	424619,01	2212508,20
173	424618,74	2212509,91
174	424618,33	2212511,59
175	424617,77	2212513,23
176	424617,07	2212514,82
177	424616,24	2212516,34
178	424615,28	2212517,78
179	424614,20	2212519,13
180	424613,01	2212520,39
181	424611,71	2212521,53
182	424610,32	2212522,56

1	2	3
183	424608,84	2212523,46
184	424607,29	2212524,24
185	424605,67	2212524,88
186	424604,02	2212525,38
187	424602,32	2212525,72
188	424600,60	2212525,93
189	424598,87	2212525,98
190	424433,13	2212523,86
191	424431,39	2212523,77
192	424429,66	2212523,51
193	424427,97	2212523,12
194	424426,31	2212522,57
195	424424,71	2212521,88
196	424423,17	2212521,05
197	424421,71	2212520,10
198	424420,34	2212519,02
199	424419,06	2212517,83
200	424417,90	2212516,53
201	424416,85	2212515,12
202	424415,93	2212513,65
203	424415,15	2212512,09
204	424414,50	2212510,46
205	424414,00	2212508,80
206	424413,64	2212507,09
207	424413,44	2212505,36
208	424413,38	2212503,61
209	424416,52	2212257,27
210	424416,65	2212247,08
211	424417,37	2212191,02
212	424412,37	2212188,86
213	424407,55	2212186,34
214	424402,94	2212183,46
215	424377,27	2212168,75
216	424352,77	2212152,16
217	424329,59	2212133,78
218	424310,23	2212116,13
219	424291,59	2212097,77
220	424273,69	2212078,66
221	424243,42	2212078,84
222	424238,45	2212097,47
223	424236,88	2212112,23
224	424238,01	2212129,51

1	2	3
225	424228,90	2212112,72
226	424221,20	2212100,39
227	424220,67	2212004,11
228	424216,87	2211317,85
229	424209,30	2211139,41
230	424212,53	2211135,93
231	424209,97	2211061,00
232	424205,83	2211059,09
233	424195,09	2210763,67
234	424197,46	2210720,55
235	424195,83	2210672,93
236	424196,07	2210673,49
237	424194,09	2210658,76
238	424192,70	2210510,56
239	424193,79	2210504,75
240	424192,10	2210478,52
241	424203,88	2210457,52
242	424219,84	2210457,16
243	426508,42	2212442,73
244	426516,37	2212434,83
245	426578,80	2212500,54
246	426688,32	2212615,81
247	426893,45	2212831,72
248	426638,09	2213075,62
249	426543,57	2213073,45
250	426212,34	2212725,22
251	426309,52	2212632,40
252	426528,18	2212862,53
253	426563,70	2212828,78
254	426527,62	2212790,77
255	426344,96	2212598,57
256	426500,68	2212449,82
257	424613,00	2210527,53
258	424628,76	2210527,20
259	424644,53	2210527,51
260	424660,28	2210528,42
261	424675,97	2210529,95
262	424741,47	2210538,07
263	424765,47	2210541,12
264	424794,44	2210544,63
265	424808,63	2210546,39
266	424818,55	2210547,40

1	2	3
267	424828,47	2210548,64
268	424838,36	2210550,10
269	424848,24	2210551,78
270	424858,04	2210553,68
271	424867,83	2210555,81
272	424877,55	2210558,16
273	424887,22	2210560,73
274	424896,84	2210563,52
275	424906,38	2210566,52
276	424915,85	2210569,74
277	424925,24	2210573,16
278	424934,56	2210576,81
279	424943,80	2210580,66
280	424952,94	2210584,72
281	424961,99	2210588,98
282	424970,94	2210593,45
283	424979,78	2210598,12
284	424988,53	2210603,00
285	424994,38	2210606,40
286	425006,18	2210613,66
287	425011,38	2210617,05
288	425014,04	2210618,79
289	425022,30	2210624,43
290	425030,44	2210630,25
291	425038,43	2210636,27
292	425046,29	2210642,45
293	425054,01	2210648,81
294	425061,58	2210655,35
295	425069,01	2210662,05
296	425076,29	2210668,92
297	425083,40	2210675,95
298	425090,36	2210683,14
299	425097,13	2210690,47
300	425055,03	2210730,67
301	425049,25	2210736,20
302	424986,36	2210796,27
303	424965,39	2210816,29
304	424961,89	2210819,63
305	424987,44	2210846,38
306	425042,67	2210904,21
307	425052,00	2210913,97
308	425104,15	2210968,56

1	2	3
309	425159,40	2211026,42
310	425211,54	2211081,02
311	425220,91	2211090,72
312	425276,20	2211148,61
313	425245,75	2211177,69
314	425195,02	2211226,17
315	425173,76	2211246,47
316	425118,30	2211299,45
317	425053,88	2211231,66
318	424974,32	2211147,94
319	424894,75	2211064,22
320	424830,34	2210996,44
321	424804,83	2210969,65
322	424776,64	2210940,02
323	424737,68	2210899,64
324	424666,87	2210826,23
325	424650,29	2210808,88
326	424525,50	2210678,48
327	424457,57	2210607,09
328	424437,52	2210608,08
329	424436,87	2210659,51
330	424436,76	2210667,96
331	424436,44	2210693,66
332	424434,94	2210812,65
333	424434,75	2210827,35
334	424433,33	2210941,57
335	424432,99	2210966,58
336	424452,88	2210967,34
337	424512,94	2210967,66
338	424541,87	2210997,94
339	424595,05	2211053,66
340	424658,72	2211120,38
341	424675,23	2211137,75
342	424743,09	2211209,12
343	424823,24	2211292,29
344	424902,94	2211375,91
345	424967,40	2211443,56
346	424927,67	2211481,54
347	424923,24	2211485,74
348	424914,82	2211493,11
349	424905,80	2211499,74
350	424898,41	2211504,24

1	2	3
351	424896,24	2211505,56
352	424886,21	2211510,54
353	424876,72	2211514,28
354	424875,80	2211514,64
355	424871,11	2211516,04
356	424865,07	2211517,83
357	424854,11	2211520,08
358	424842,99	2211521,38
359	424831,79	2211521,72
360	424828,68	2211521,68
361	424806,87	2211521,40
362	424716,51	2211520,25
363	424699,92	2211520,04
364	424459,55	2211516,97
365	424445,55	2211516,79
366	424425,56	2211516,53
367	424335,48	2211515,38
368	424320,49	2211515,16
369	424225,99	2211513,99
370	424226,78	2211457,88
371	424227,62	2211399,75
372	424229,08	2211270,88
373	424231,31	2211100,12
374	424232,62	2210994,03
375	424232,98	2210966,50
376	424233,29	2210939,29
377	424234,78	2210824,80
378	424235,02	2210806,40
379	424236,70	2210674,81
380	424236,81	2210665,41
381	424238,43	2210539,12
382	424320,92	2210538,17
383	424369,70	2210537,11
384	424438,45	2210534,33
385	424458,51	2210533,27
386	424585,88	2210528,53
387	424597,99	2210528,08
388	426110,53	2212618,03
389	426002,36	2212504,24
390	426056,63	2212452,40
391	426095,54	2212415,24
392	426145,28	2212467,54

1	2	3
393	426149,27	2212463,75
394	426176,06	2212492,12
395	426207,26	2212525,19
396	426260,90	2212582,04
397	426220,50	2212620,71
398	426164,18	2212674,44
399	424453,65	2210942,07
400	424456,47	2210692,96
401	424610,29	2210854,00
402	424542,91	2210918,35
403	424537,12	2210923,89
404	424517,41	2210942,71
405	426933,22	2212793,73
406	426556,15	2212396,85
407	426595,12	2212359,62
408	426600,66	2212354,80
409	426606,62	2212350,50
410	426612,94	2212346,77
411	426619,60	2212343,64
412	426626,50	2212341,12
413	426633,60	2212339,26
414	426640,85	2212338,04
415	426648,17	2212337,51
416	426655,52	2212337,64
417	426695,42	2212340,21
418	426692,78	2212446,32
419	426980,22	2212748,83
420	425297,85	2211127,94
421	425267,78	2211096,45
422	425039,16	2210857,08
423	424997,45	2210813,41
424	425070,09	2210743,95
425	425361,79	2211066,89
426	426160,66	2212353,07
427	426306,35	2212213,91
428	426429,31	2212343,18
429	426468,14	2212384,10
430	426390,98	2212457,81
431	426363,83	2212483,74
432	426322,41	2212523,30
433	426283,76	2212482,62
434	424981,88	2211429,75

1	2	3
435	424530,88	2210957,50
436	424624,19	2210868,41
437	424733,14	2210981,35
438	424997,49	2211259,56
439	425074,83	2211340,95
440	425006,50	2211406,22
441	424599,12	2212505,98
442	424433,39	2212503,86
443	424437,26	2212200,44
444	424473,95	2212214,83
445	424511,74	2212225,99
446	424550,36	2212233,82
447	424563,15	2212235,27
448	424589,52	2212238,27
449	424628,92	2212239,31
450	424619,95	2212319,59
451	424609,22	2212415,67
452	425298,44	2211224,19
453	425408,72	2211118,87
454	425499,32	2211219,18
455	425548,27	2211273,38
456	425624,46	2211439,72
457	425633,14	2211458,67
458	425667,45	2211497,79
459	425672,72	2211503,80
460	425665,13	2211511,05
461	425607,73	2211565,88
462	425483,79	2211684,25
463	425391,95	2211587,44
464	425166,43	2211350,26
465	425608,55	2212094,25
466	425572,63	2212056,88
467	425542,64	2212030,41
468	425510,49	2212006,58
469	425476,41	2211985,62
470	425440,66	2211967,65
471	425403,51	2211952,83
472	425365,21	2211941,25
473	425326,05	2211933,00
474	425286,34	2211928,15
475	425371,76	2211846,57
476	425467,84	2211754,80

1	2	3
477	425703,69	2212002,80
478	425721,26	2212021,30
479	425821,14	2212126,40
480	425835,03	2212141,02
481	426067,95	2212386,28
482	425974,78	2212475,28
483	425739,62	2212230,77
484	425152,59	2211608,51
485	425009,50	2211458,68
486	425102,38	2211369,96
487	425245,08	2211520,14
488	425344,42	2211624,68
489	425402,64	2211685,96
490	425440,39	2211725,69
491	425348,45	2211813,60
492	425310,61	2211773,89
493	425252,11	2211712,70
494	425637,57	2211592,69
495	425699,11	2211533,90
496	425771,39	2211616,34
497	425877,17	2211736,94
498	426105,84	2211997,67
499	426163,60	2212063,53
500	426278,78	2212184,91
501	426133,10	2212324,06
502	425957,08	2212138,82
503	425946,84	2212128,04
504	425730,34	2211900,17
505	425720,01	2211889,30
506	425608,79	2211772,26
507	425533,04	2211692,53
508	425607,03	2211621,87
509	424225,19	2211583,71
510	424225,48	2211553,98
511	424900,69	2211562,60
512	424995,03	2211472,49
513	425015,75	2211494,18
514	425089,61	2211571,52
515	425099,29	2211581,65
516	425328,24	2211821,38
517	425333,95	2211827,36
518	425229,26	2211927,36

1	2	3
519	425216,02	2211928,56
520	425191,22	2211930,79
521	425153,60	2211937,36
522	425116,65	2211947,04
523	425080,65	2211959,75
524	425045,81	2211975,41
525	425012,40	2211993,91
526	424980,64	2212015,12
527	424953,82	2212034,67
528	424940,74	2212044,21
529	424861,74	2212101,80
530	424853,12	2212107,77
531	424850,18	2212109,78
532	424834,81	2212119,97
533	424807,66	2212135,32
534	424789,47	2212143,80
535	424779,40	2212148,50
536	424745,44	2212160,98
537	424710,50	2212170,37
538	424674,86	2212176,59
539	424638,80	2212179,59
540	424602,62	2212179,35
541	424582,75	2212177,35
542	424566,61	2212175,72
543	424532,09	2212169,18
544	424498,26	2212159,65
545	424465,41	2212147,20
546	424433,77	2212131,92
547	424416,99	2212121,93
548	424403,59	2212113,94
549	424375,10	2212093,37
550	424348,51	2212070,40
551	424324,03	2212045,20
552	424301,86	2212017,94
553	424282,16	2211988,84
554	424279,42	2211983,92
555	424265,06	2211958,15
556	424250,73	2211926,07
557	424239,26	2211892,86
558	424230,72	2211858,77
559	424225,21	2211824,07
560	424222,75	2211789,02

1	2	3
561	424224,15	2211670,19
1	424294,88	2210393,82
Площадь – 1 004 886 кв. метров		
Образуемый земельный участок с условным номером :ЗУ4.119		
1	426480,33	2212162,33
2	426517,66	2212208,66
3	426442,63	2212277,30
4	426346,60	2212176,29
5	426359,34	2212163,29
6	426387,65	2212197,11
7	426395,02	2212190,94
8	426439,33	2212153,80
9	426427,70	2212139,94
10	426439,98	2212129,65
11	426439,99	2212129,64
12	426441,63	2212128,22
13	426473,46	2212164,76
1	426480,33	2212162,33
Площадь – 10 807 кв. метров		
Образуемый земельный участок с условным номером :ЗУ4.120		
1	424542,91	2210918,35
2	424537,12	2210923,89
3	424531,59	2210918,10
4	424537,37	2210912,58
1	424542,91	2210918,35
Площадь – 64 кв. метра		
Образуемый земельный участок с условным номером :ЗУ4.121		
1	425344,42	2211624,68
2	425402,64	2211685,96
3	425310,61	2211773,89
4	425252,11	2211712,70
1	425344,42	2211624,68
Площадь – 10 778 кв. метров		
Образуемый земельный участок с условным номером :ЗУ4.122		
1	425440,39	2211725,69
2	425348,45	2211813,60
3	425310,61	2211773,89
4	425402,64	2211685,96
1	425440,39	2211725,69

1	2	3
Площадь – 6 977 кв. метров		
Образуемый земельный участок с условным номером :ЗУ4.123		
1	426543,33	2212775,80
2	426579,29	2212813,60
3	426563,70	2212828,78
4	426527,62	2212790,77
1	426543,33	2212775,80
Площадь – 1 136 кв. метров		
Образуемый земельный участок с условным номером :ЗУ4.124		
1	427091,97	2213039,57
2	427105,34	2213053,87
3	427094,33	2213060,04
4	427082,56	2213066,64
5	426856,87	2213286,01
6	426857,37	2213311,67
7	427252,21	2213615,25
8	427243,93	2213628,20
9	427222,01	2213613,34
10	427127,72	2213540,84
11	426878,64	2213346,88
12	426836,87	2213314,62
13	426836,58	2213283,47
1	427091,97	2213039,57
Площадь – 13 778 кв. метров		

8. Каталог координат характерных точек линий отступа от красных линий представлен в таблице № 8.

Таблица № 8

№ точки	X	Y
1	2	3
Линия отступа № 1		
1	425267,78	2211096,45
2	425282,22	2211082,64
3	425053,63	2210843,26
4	425039,16	2210857,08
Линия отступа № 2		
1	426387,57	2212197,25
2	426453,70	2212267,17

Примечание.

Используемые сокращения:

ЗУ – земельный участок;

кг – килограмм;

КЛ – кабельная линия;

кВ – киловольт;

КН – кадастровый номер;

МКР – микрорайон;

МФЦ – многофункциональный центр;

ПС – подстанция;

ТОП – территория общего пользования;

ТПУ – транспортно-пересадочный узел.

Заместитель начальника
управления документационного
обеспечения Правительства
Ростовской области – начальник
отдела нормативных документов



В.В. Сечков