



# ПРАВИТЕЛЬСТВО РОСТОВСКОЙ ОБЛАСТИ

## ПОСТАНОВЛЕНИЕ

от 17.05.2023 № 364

г. Ростов-на-Дону

### **Об утверждении проекта планировки и проекта межевания территории размещения линейного объекта «Водоснабжение Белокалитвинского, Тацинского районов от Усть-Бобровского месторождения»**

В соответствии со статьей 45 Градостроительного кодекса Российской Федерации, распоряжением Правительства Ростовской области от 12.07.2021 № 530 «О подготовке проекта планировки и проекта межевания территории размещения линейного объекта «Водоснабжение Белокалитвинского, Тацинского районов от Усть-Бобровского месторождения» Правительство Ростовской области **п о с т а н о в л я е т**:

1. Утвердить проект планировки территории размещения линейного объекта «Водоснабжение Белокалитвинского, Тацинского районов от Усть-Бобровского месторождения» в следующем составе:

1.1. Схема размещения линейного объекта «Водоснабжение Белокалитвинского, Тацинского районов от Усть-Бобровского месторождения» согласно приложению № 1.

1.2. Чертеж границ зон планируемого размещения линейного объекта «Водоснабжение Белокалитвинского, Тацинского районов от Усть-Бобровского месторождения» согласно приложению № 2.

1.3. Положение о размещении линейного объекта «Водоснабжение Белокалитвинского, Тацинского районов от Усть-Бобровского месторождения» согласно приложению № 3.

2. Утвердить проект межевания территории размещения линейного объекта «Водоснабжение Белокалитвинского, Тацинского районов от Усть-Бобровского месторождения» в следующем составе:

2.1. Чертеж межевания территории размещения линейного объекта «Водоснабжение Белокалитвинского, Тацинского районов от Усть-Бобровского месторождения» согласно приложению № 4.

2.2. Текстовая часть к проекту межевания территории размещения линейного объекта «Водоснабжение Белокалитвинского, Тацинского районов от Усть-Бобровского месторождения» согласно приложению № 5.

3. Настоящее постановление вступает в силу со дня его официального опубликования.

4. Контроль за выполнением настоящего постановления возложить на заместителя Губернатора Ростовской области – министра транспорта Окунева В.В.

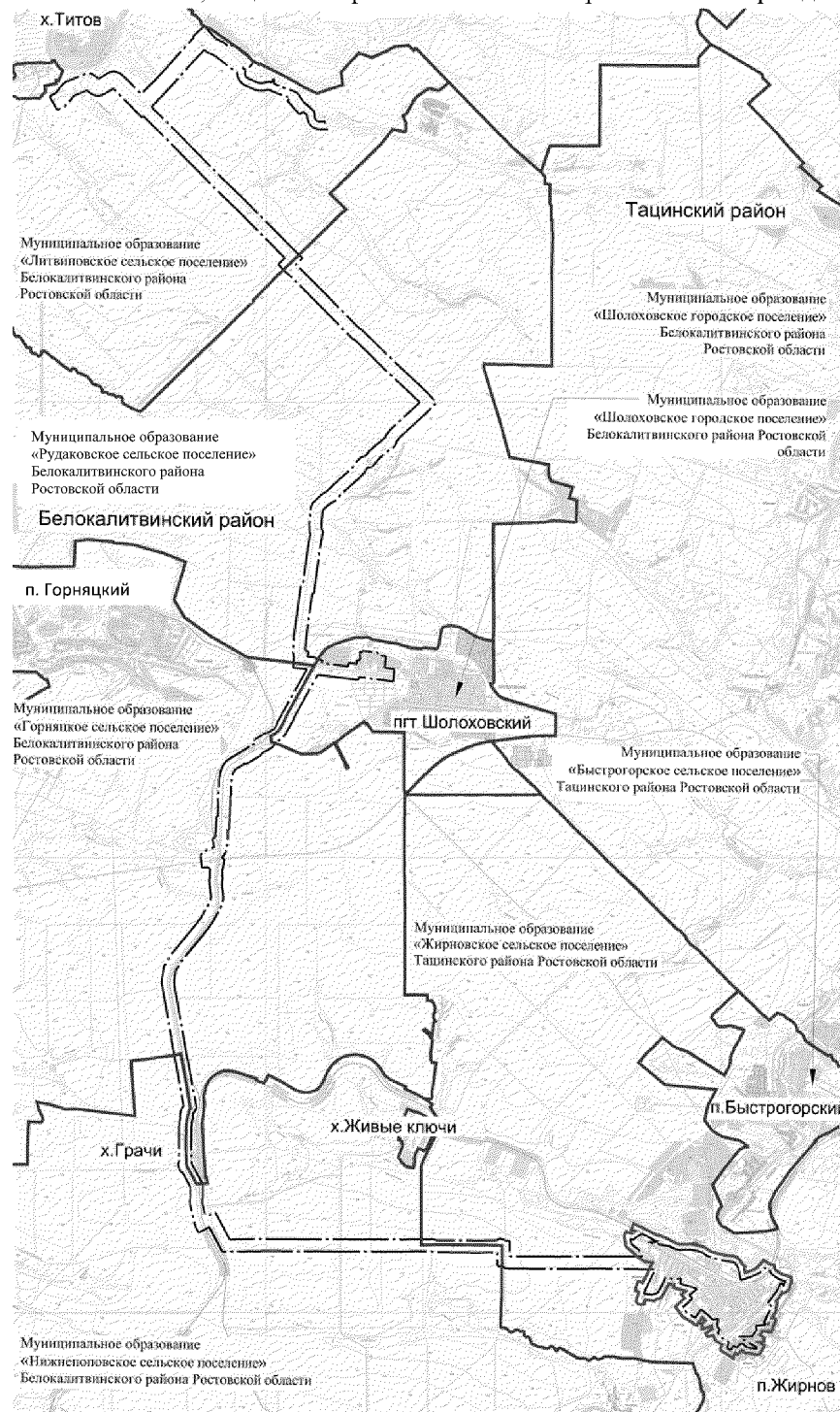
Губернатор  
Ростовской области



В.Ю. Голубев

Постановление вносит  
министерство строительства,  
архитектуры и территориального  
развития Ростовской области

СХЕМА  
размещения линейного объекта «Водоснабжение  
Белокалитвинского, Тацинского районов от Усть-Бобровского месторождения»



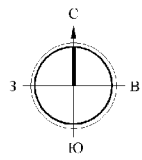
Условное обозначение:

--- граница подготовки проекта планировки и проекта межевания.

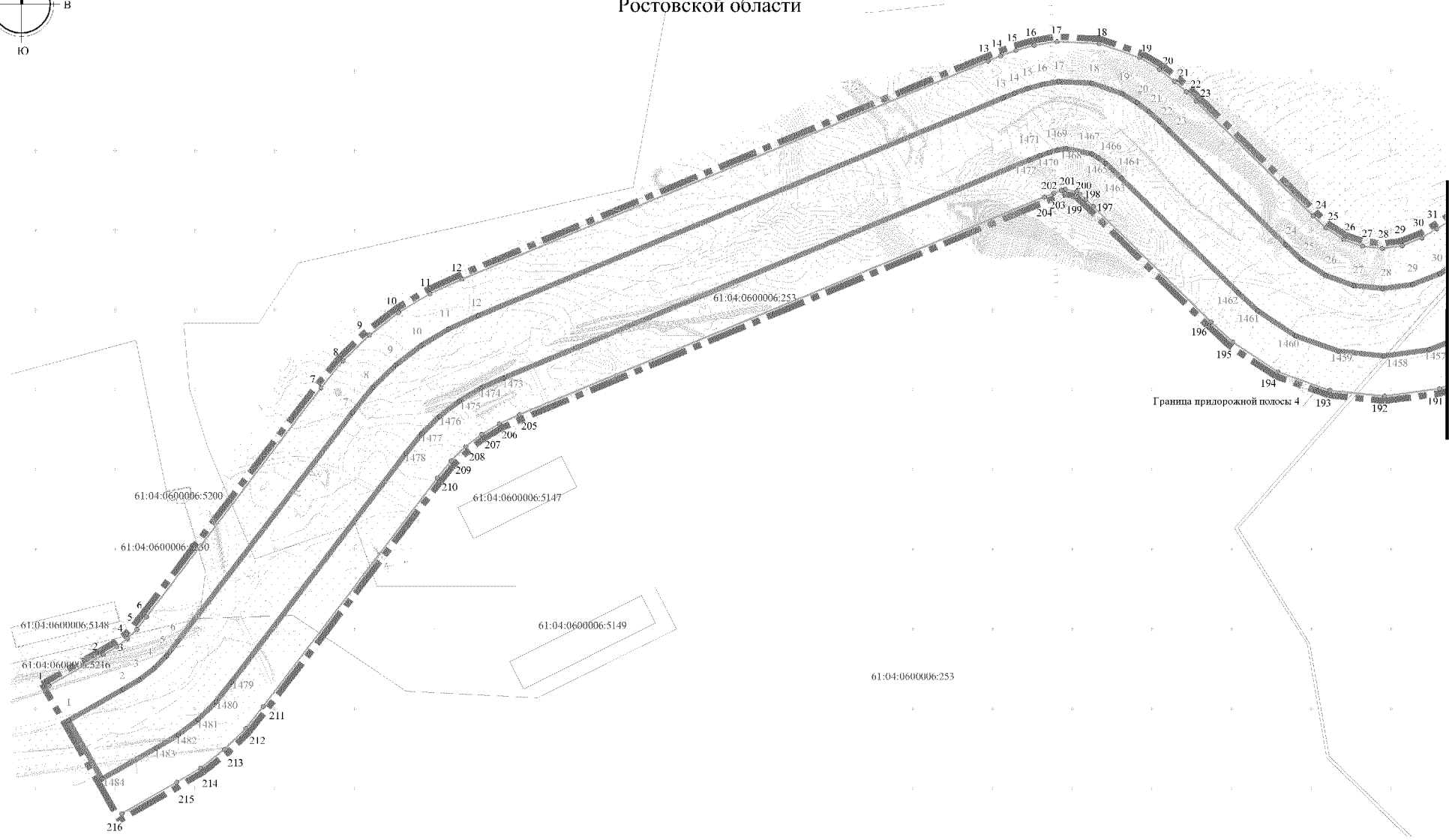
Начальник управления  
документационного обеспечения  
Правительства Ростовской области

В.В. Лозин








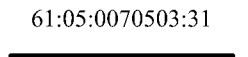

Литвиновское сельское поселение  
 Белокалитвинского района  
 Ростовской области



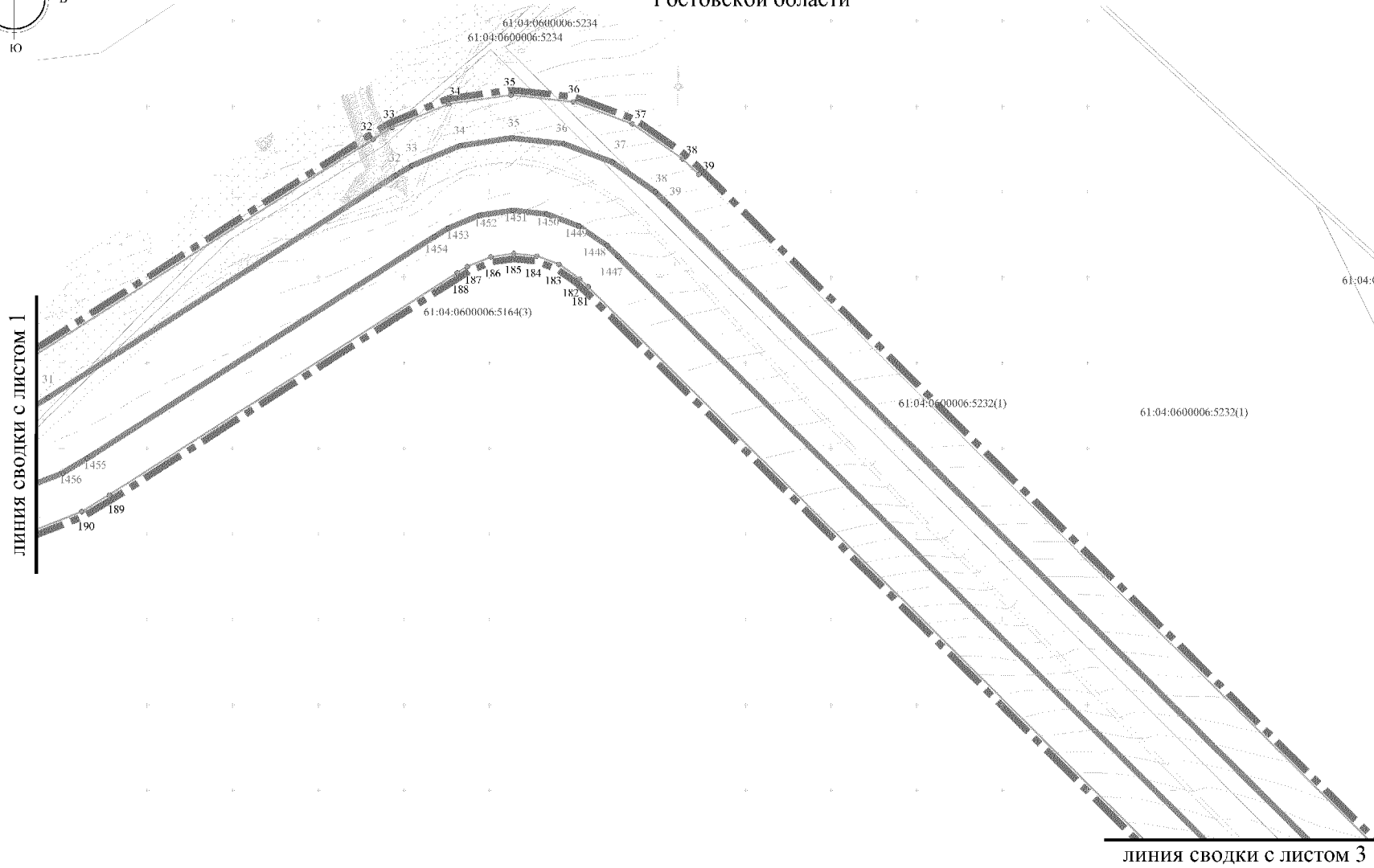
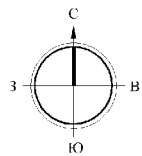
Граница прилужной полосы 4

ЛИНИЯ СВОДКИ С ЛИСТОМ 2




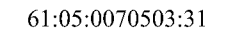

## Условные обозначения:

-  – граница подготовки проекта планировки;
-  – устанавливаемая граница зоны планируемого размещения линейного объекта;
-  – устанавливаемая придорожная полоса;
-  – граница и кадастровый номер существующего земельного участка;
-  – граница кадастрового квартала.

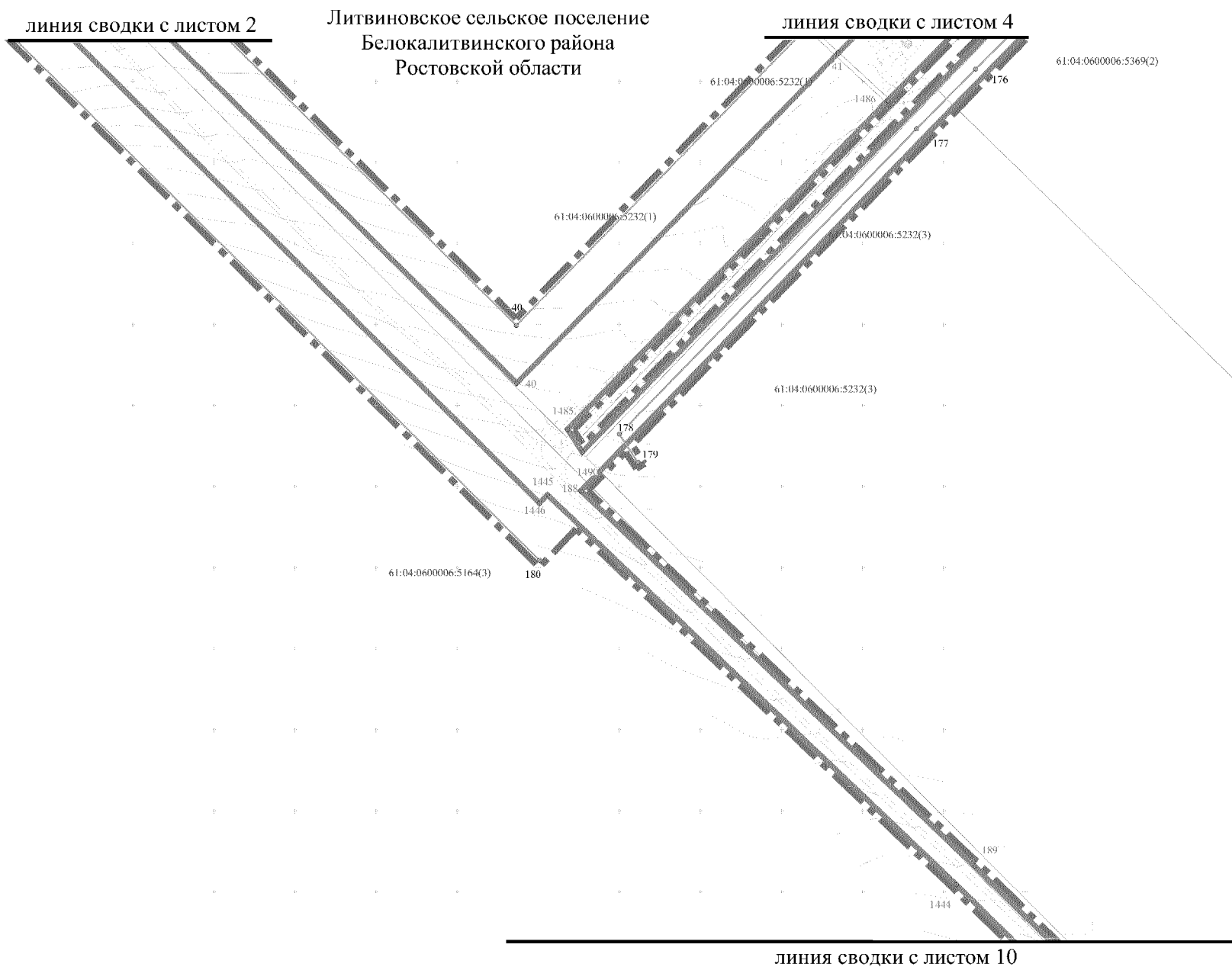
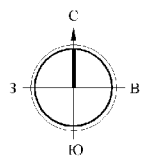
Литвиновское сельское поселение  
Белокалитвинского района  
Ростовской области








## Условные обозначения:

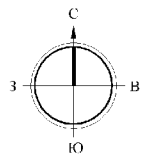
-  – граница подготовки проекта планировки;
-  – устанавливаемая граница зоны планируемого размещения линейного объекта;
-  – устанавливаемая придорожная полоса;
-  – граница и кадастровый номер существующего земельного участка;
-  – граница кадастрового квартала.



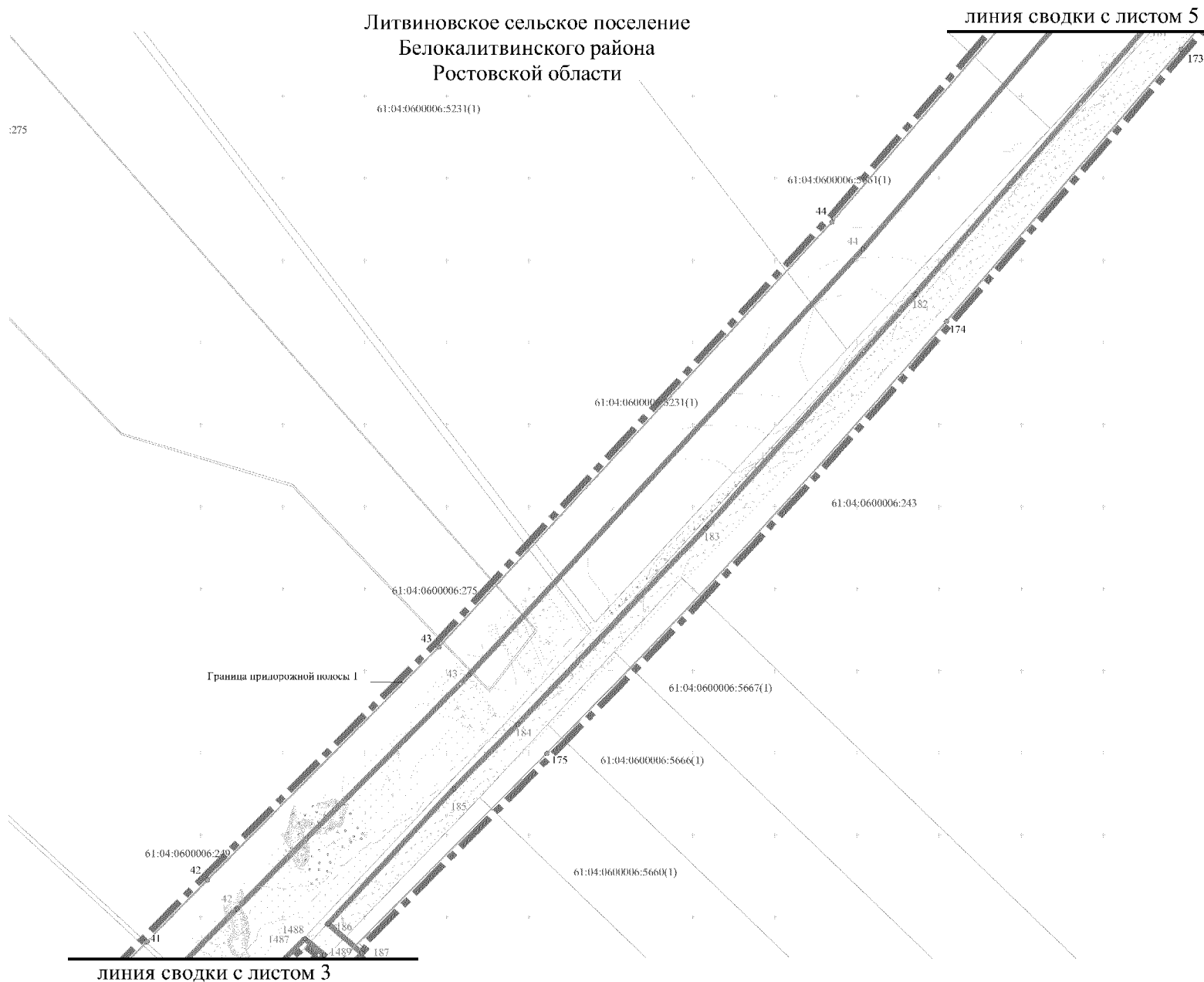


## Условные обозначения:




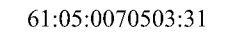

-  – граница подготовки проекта планировки;
-  – устанавливаемая граница зоны планируемого размещения линейного объекта;
-  – устанавливаемая придорожная полоса;
-  – граница и кадастровый номер существующего земельного участка;
-  – граница кадастрового квартала.

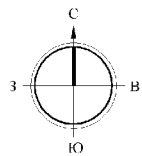


Литвиновское сельское поселение  
 Белокалитвинского района  
 Ростовской области




## Условные обозначения:




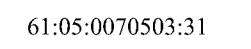

-  – граница подготовки проекта планировки;
-  – устанавливаемая граница зоны планируемого размещения линейного объекта;
-  – устанавливаемая придорожная полоса;
-  – граница и кадастровый номер существующего земельного участка;
-  – граница кадастрового квартала.

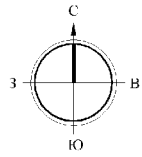


Литвиновское сельское поселение  
Белокалитвинского района  
Ростовской области

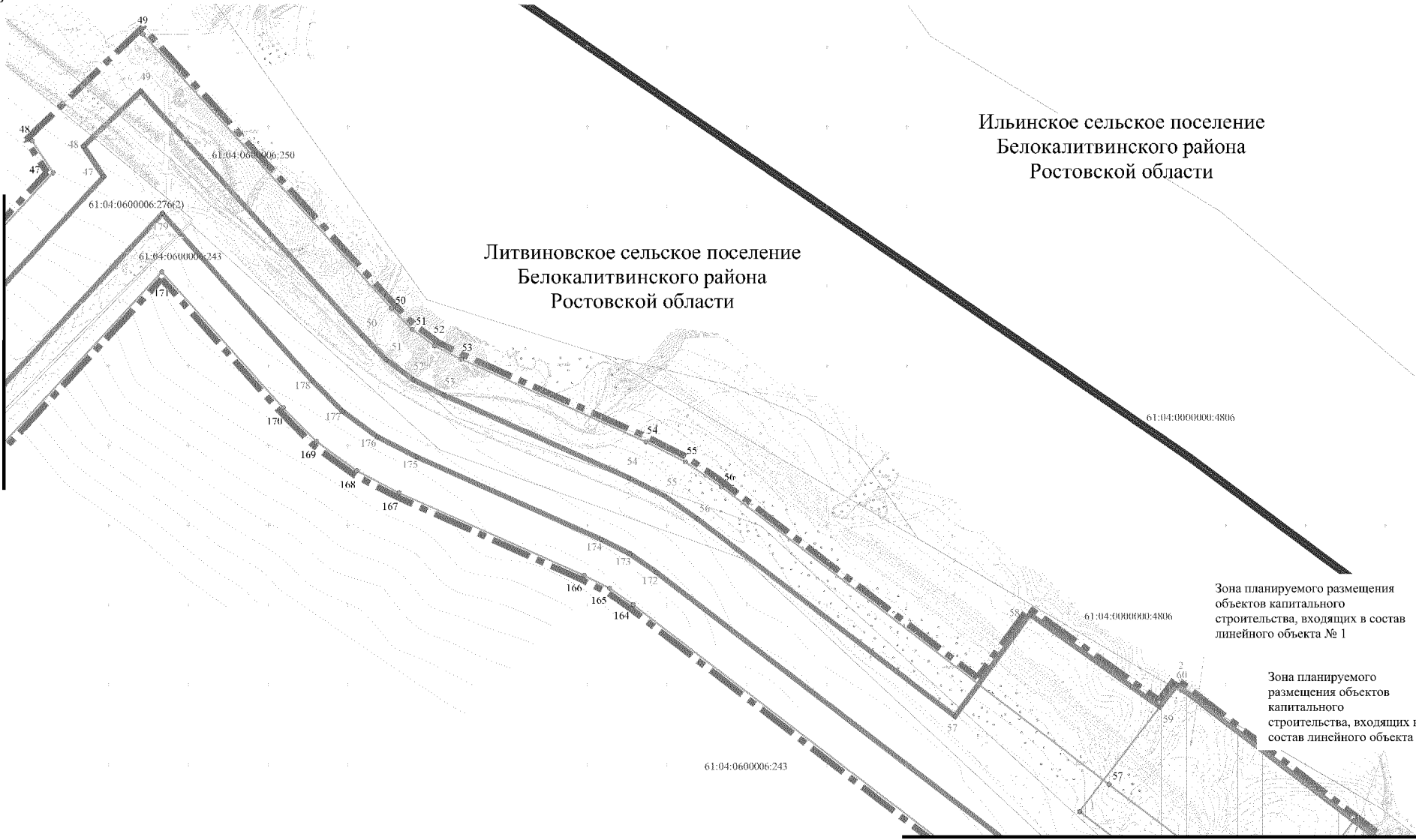


## Условные обозначения:

-  – граница подготовки проекта планировки;
-  – устанавливаемая граница зоны планируемого размещения линейного объекта;
-  – устанавливаемая придорожная полоса;
-  – граница и кадастровый номер существующего земельного участка;
-  – граница кадастрового квартала.






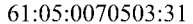



ЛИНИЯ СВОДКИ С ЛИСТОМ 5

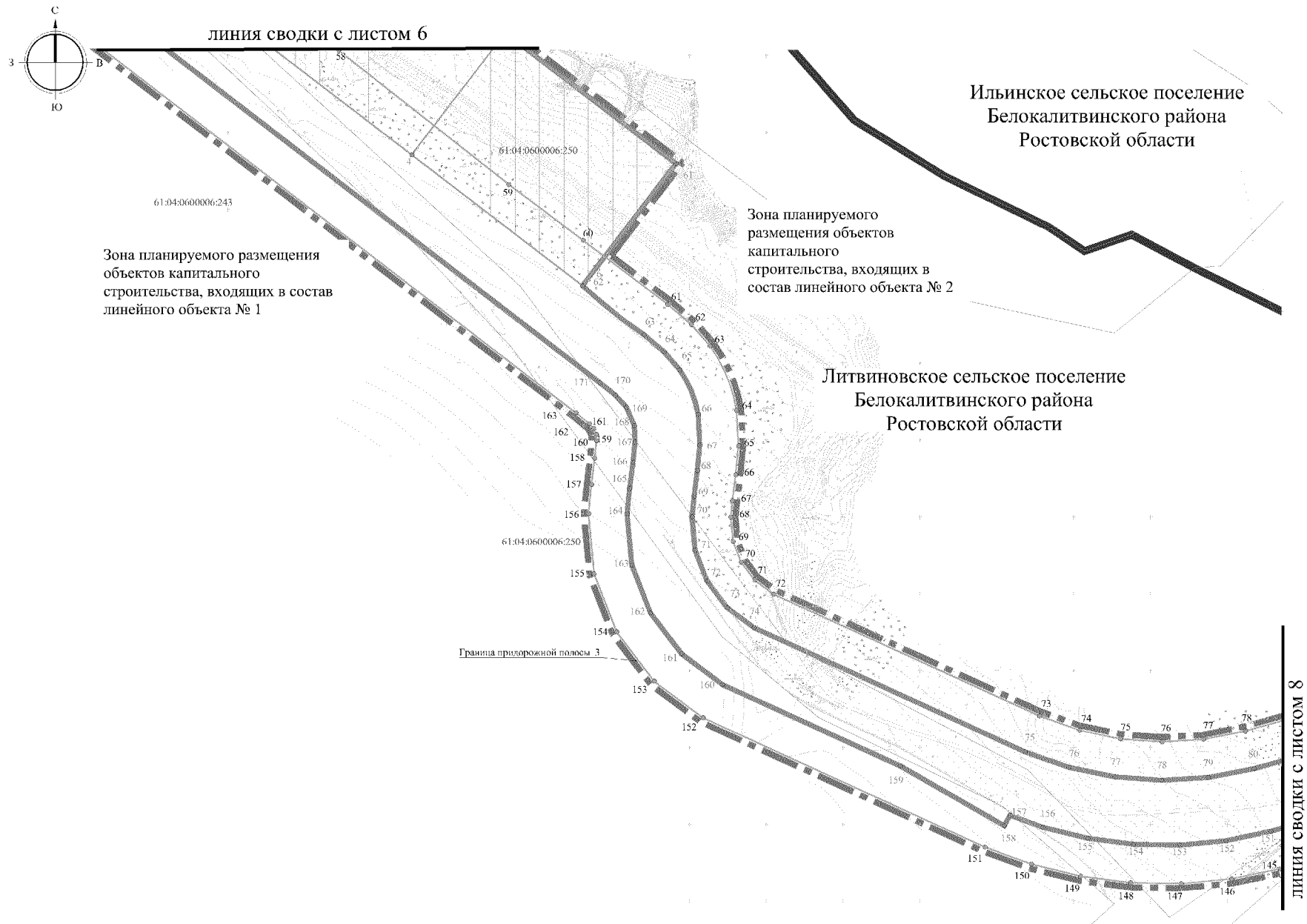


линия сводки с листом 7






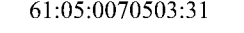

## Условные обозначения:

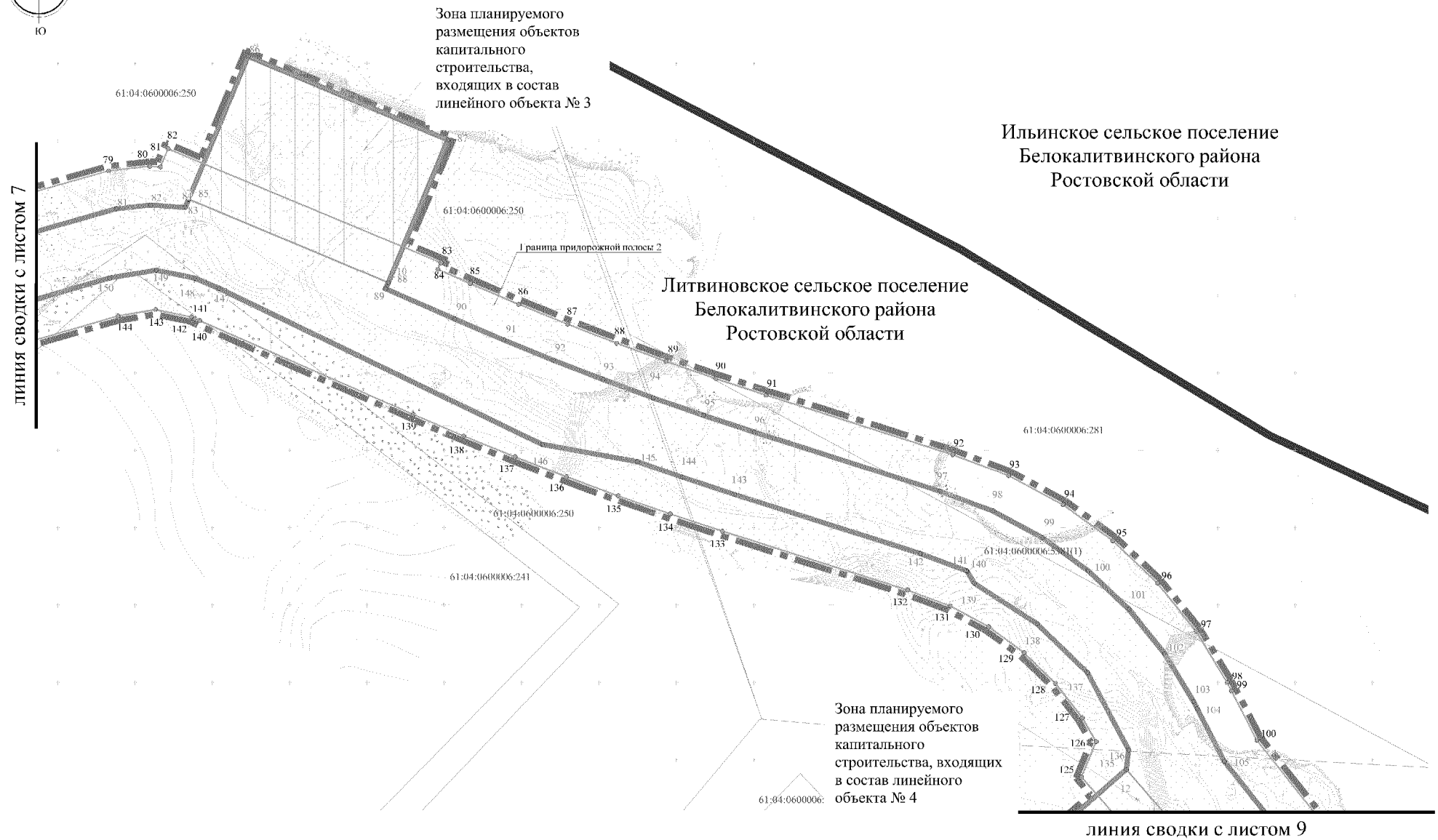
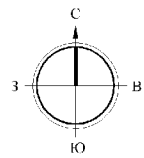
-  – граница подготовки проекта планировки;
-  – граница муниципального образования;
-  – устанавливаемая граница зоны планируемого размещения линейного объекта;
-  – устанавливаемая граница зоны планируемого размещения объекта капитального строительства;
-  – устанавливаемая придорожная полоса;
-  – граница и кадастровый номер существующего земельного участка;
-  – граница кадастрового квартала.












## Условные обозначения:

-  – граница подготовки проекта планировки;
-  – граница муниципального образования;
-  – устанавливаемая граница зоны планируемого размещения линейного объекта;
-  – устанавливаемая граница зоны планируемого размещения объекта капитального строительства;
-  – устанавливаемая придорожная полоса;
-  – граница и кадастровый номер существующего земельного участка;
-  – граница кадастрового квартала.









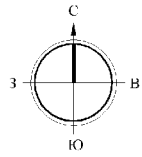
## Условные обозначения:

-  – граница подготовки проекта планировки;
-  – граница муниципального образования;
-  – устанавливаемая граница зоны планируемого размещения линейного объекта;
-  – устанавливаемая граница зоны планируемого размещения объекта капитального строительства;
-  – устанавливаемая придорожная полоса;
-  – граница и кадастровый номер существующего земельного участка;
-  – граница кадастрового квартала.




## Условные обозначения:

-  – граница муниципального образования;
-  – устанавливаемая граница зоны планируемого размещения линейного объекта;
-  – устанавливаемая граница зоны планируемого размещения объекта капитального строительства;
-  – устанавливаемая придорожная полоса;
-  – граница и кадастровый номер существующего земельного участка;
-  – граница кадастрового квартала.







Литвиновское сельское поселение  
Белокалитвинского района  
Ростовской области

линия сводки с листом 3

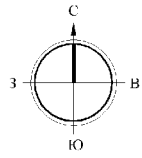


линия сводки с листом 11

## Условные обозначения:


-  – граница подготовки проекта планировки;
-  – устанавливаемая граница зоны планируемого размещения линейного объекта;
-  – граница и кадастровый номер существующего земельного участка;
-  – граница кадастрового квартала.







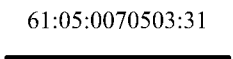

линия сводки с листом 10

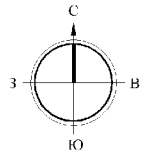
Литвиновское сельское поселение  
Белокалитвинского района  
Ростовской области



линия сводки с листом 12

## Условные обозначения:

-  – граница подготовки проекта планировки;
-  – устанавливаемая граница зоны планируемого размещения линейного объекта;
-  – граница и кадастровый номер существующего земельного участка;
-  – граница кадастрового квартала.







линия сводки с листом 11

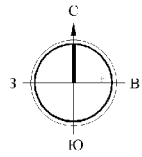
Литвиновское сельское поселение  
Белокалитвинского района  
Ростовской области



линия сводки с листом 13

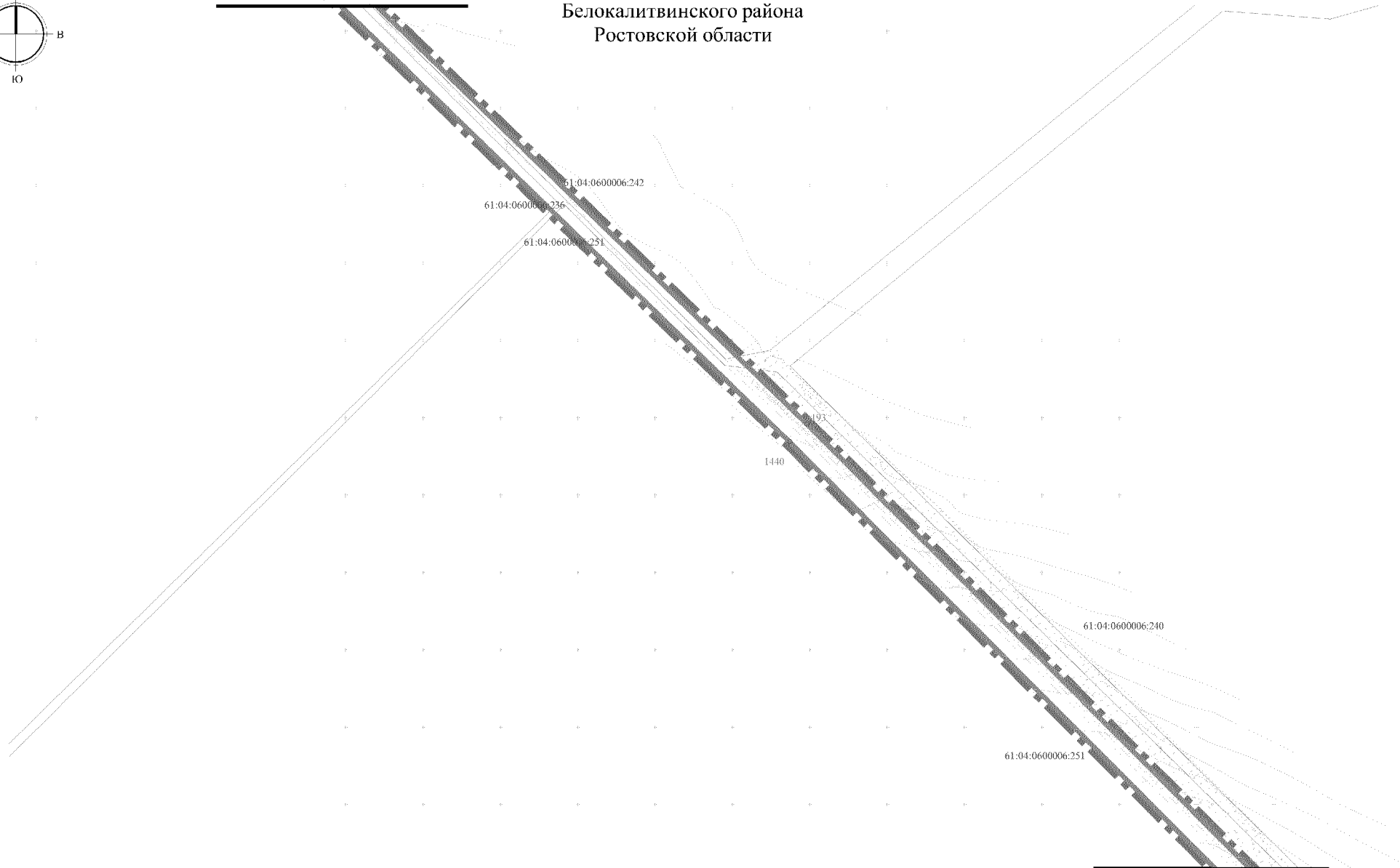
## Условные обозначения:

-  – граница подготовки проекта планировки;
-  – устанавливаемая граница зоны планируемого размещения линейного объекта;
-  – граница и кадастровый номер существующего земельного участка;
-  – граница кадастрового квартала.





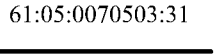

линия сводки с листом 12

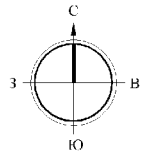
Литвиновское сельское поселение  
Белокалитвинского района  
Ростовской области



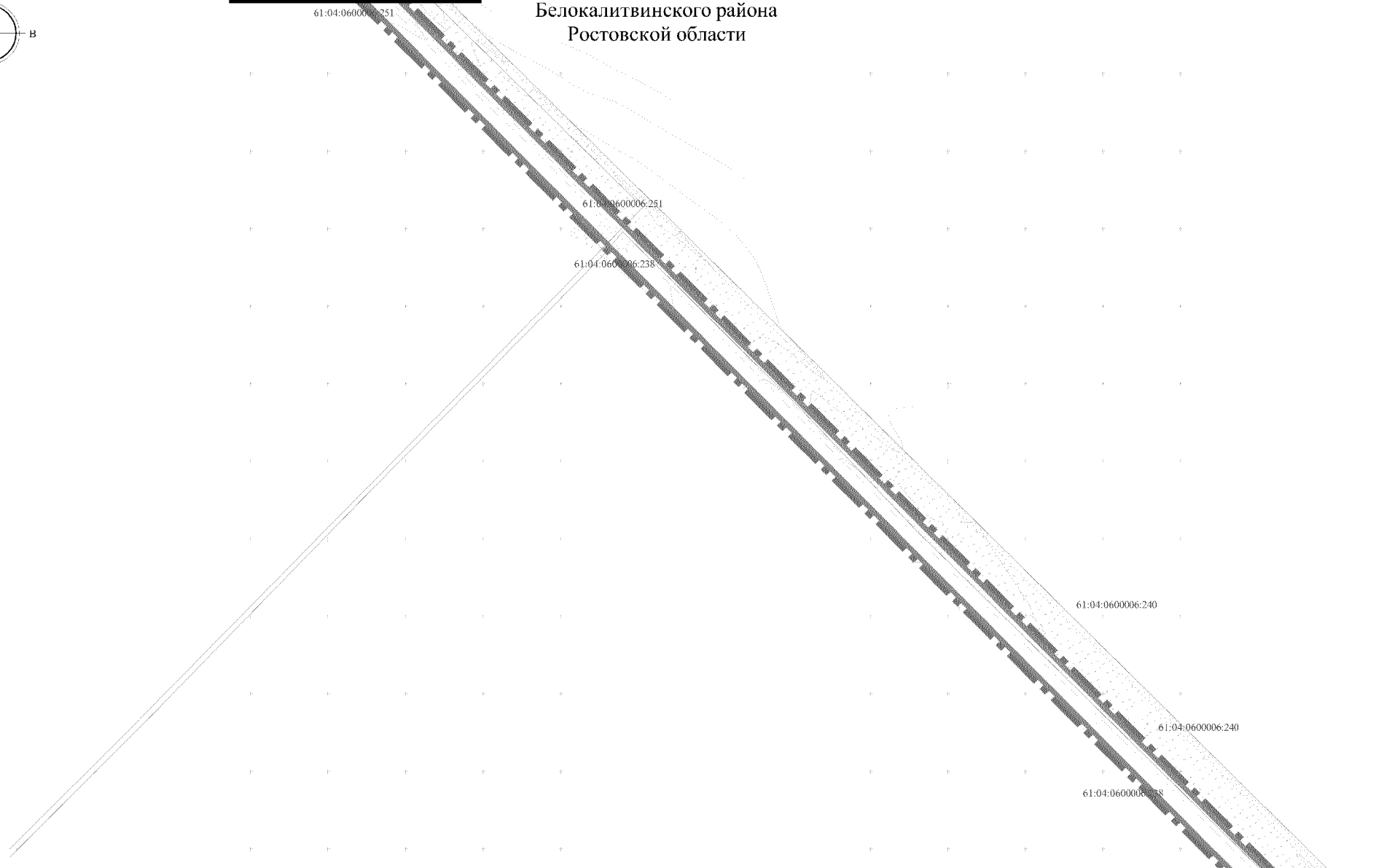
линия сводки с листом 15

## Условные обозначения:

-  – граница подготовки проекта планировки;
-  – устанавливаемая граница зоны планируемого размещения линейного объекта;
-  – граница и кадастровый номер существующего земельного участка;
-  – граница кадастрового квартала.



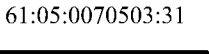




**линия сводки с листом 13** Литвиновское сельское поселение  
Белокалитвинского района  
Ростовской области

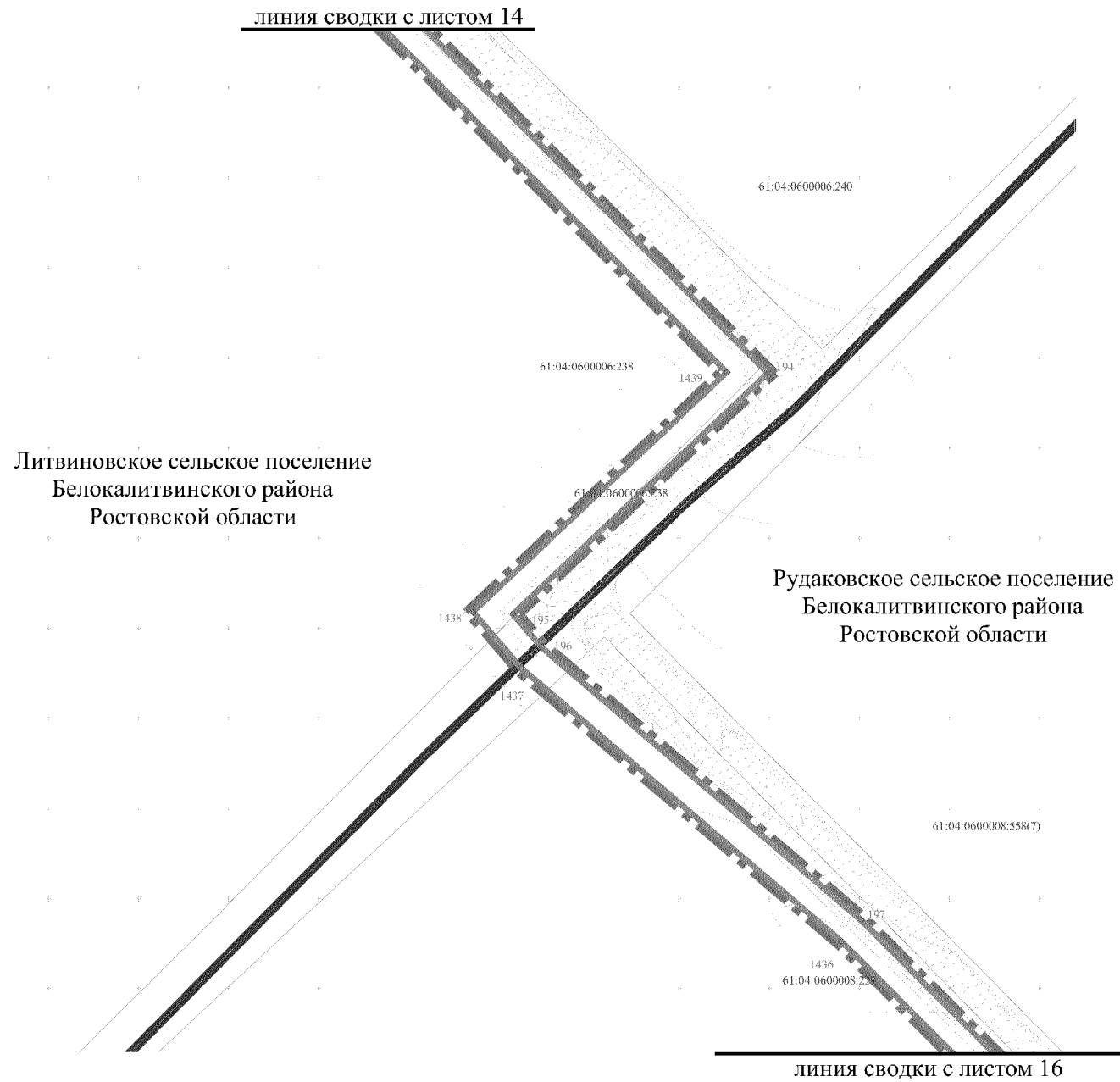
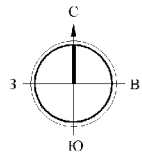


линия сводки с листом 15




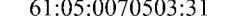

## Условные обозначения:

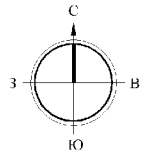
-  – граница подготовки проекта планировки;
-  – устанавливаемая граница зоны планируемого размещения линейного объекта;
-  – граница и кадастровый номер существующего земельного участка;
-   
 – граница кадастрового квартала.





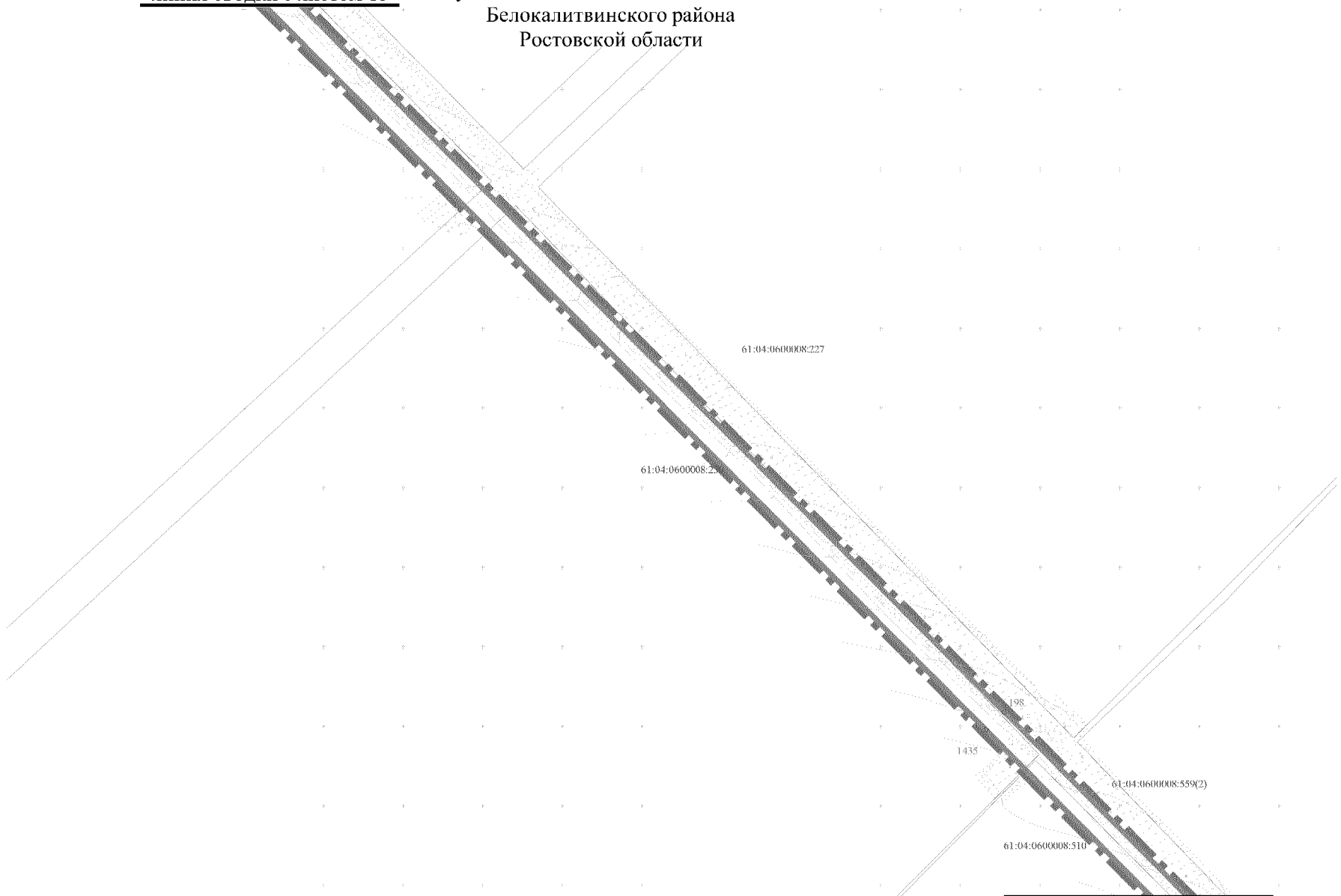
## Условные обозначения:

-  — граница подготовки проекта планировки;
-  — граница муниципального образования;
-  — устанавливаемая граница зоны планируемого размещения линейного объекта;
-  — граница и кадастровый номер существующего земельного участка;
-  — граница кадастрового квартала.







линия сводки с листом 15

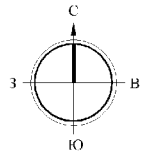
Рудаковское сельское поселение  
Белокалитвинского района  
Ростовской области



линия сводки с листом 17

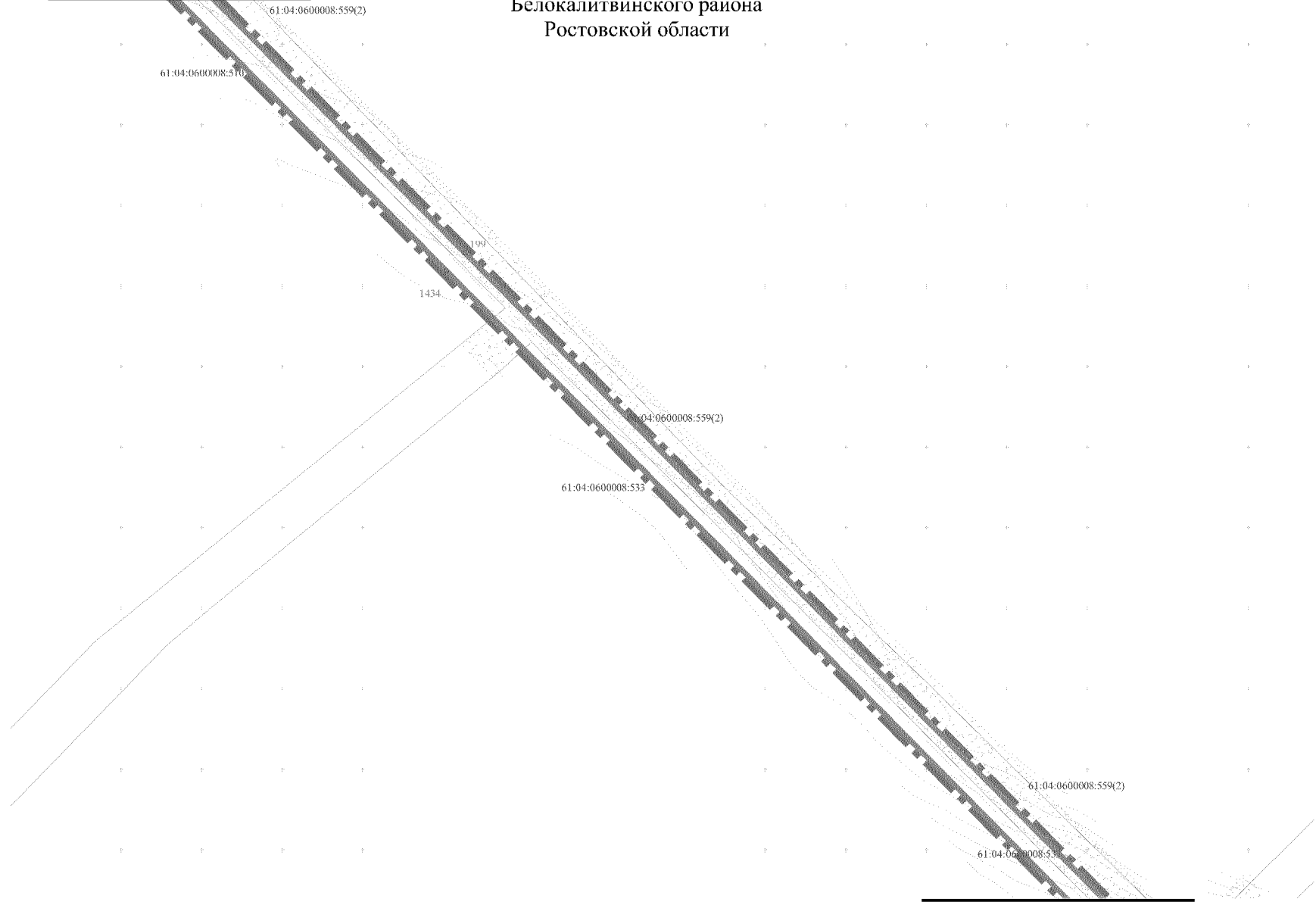
## Условные обозначения:

-  – граница подготовки проекта планировки;
-  – устанавливаемая граница зоны планируемого размещения линейного объекта;
-  – граница и кадастровый номер существующего земельного участка;
-  – граница кадастрового квартала.







**линия сводки с листом 16**

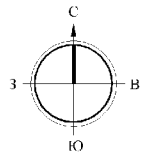
Рудаковское сельское поселение  
Белокалитвинского района  
Ростовской области



**линия сводки с листом 18**

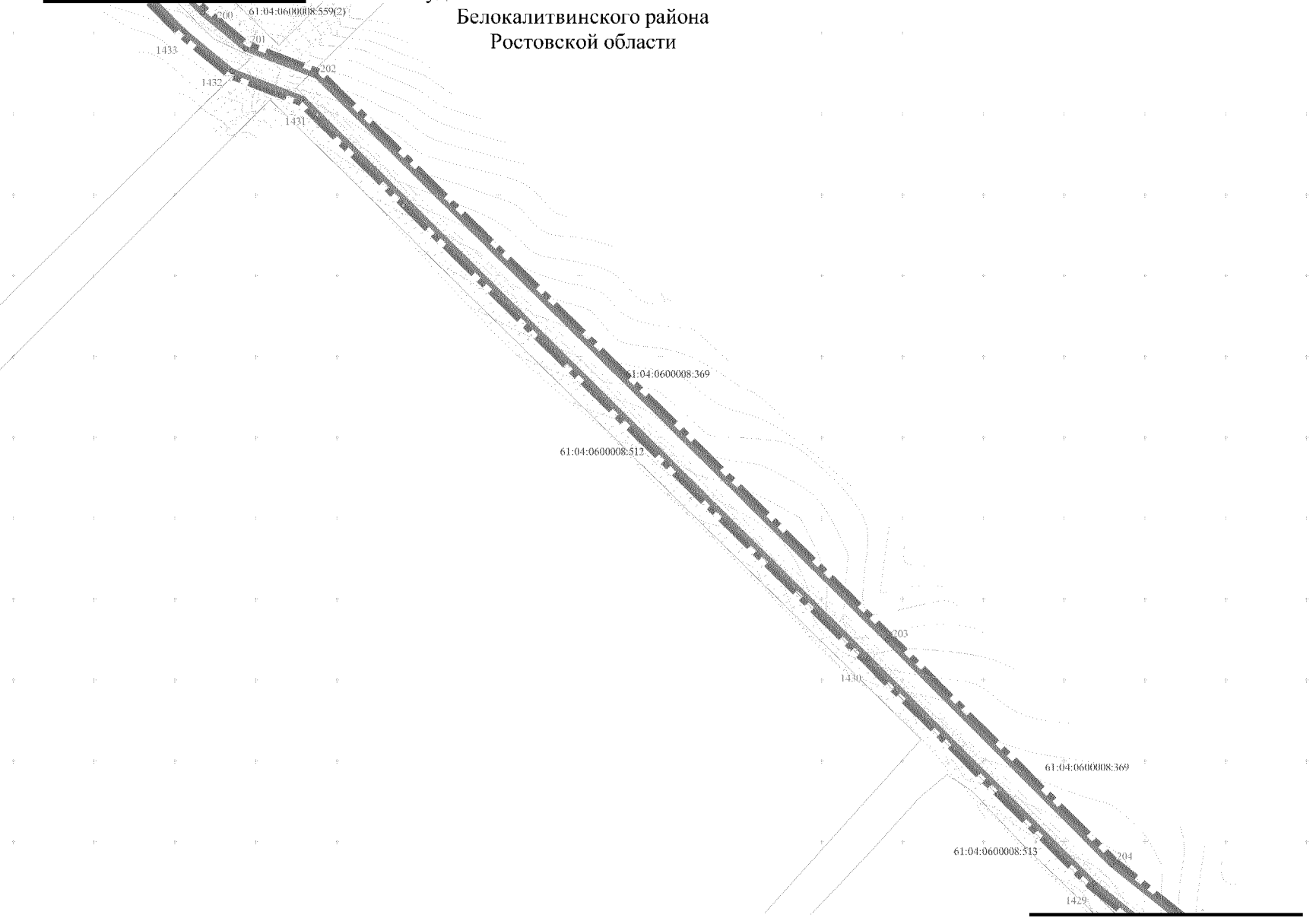
## Условные обозначения:

-  – граница подготовки проекта планировки;
-  – устанавливаемая граница зоны планируемого размещения линейного объекта;
-  – граница и кадастровый номер существующего земельного участка;
-  – граница кадастрового квартала.







линия сводки с листом 17

Рудаковское сельское поселение  
Белокалитвинского района  
Ростовской области

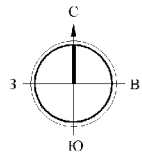


линия сводки с листом 19

## Условные обозначения:


-  — граница подготовки проекта планировки;
-  — устанавливаемая граница зоны планируемого размещения линейного объекта;
-  — граница и кадастровый номер существующего земельного участка;
-  — граница кадастрового квартала.







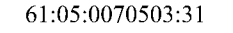

линия сводки с листом 18

Рудаковское сельское поселение  
Белокалитвинского района  
Ростовской области







линия сводки с листом 20

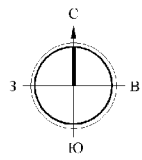
## Условные обозначения:

-  – граница подготовки проекта планировки;
-  – устанавливаемая граница зоны планируемого размещения линейного объекта;
-  – граница и кадастровый номер существующего земельного участка;
-  – граница кадастрового квартала.



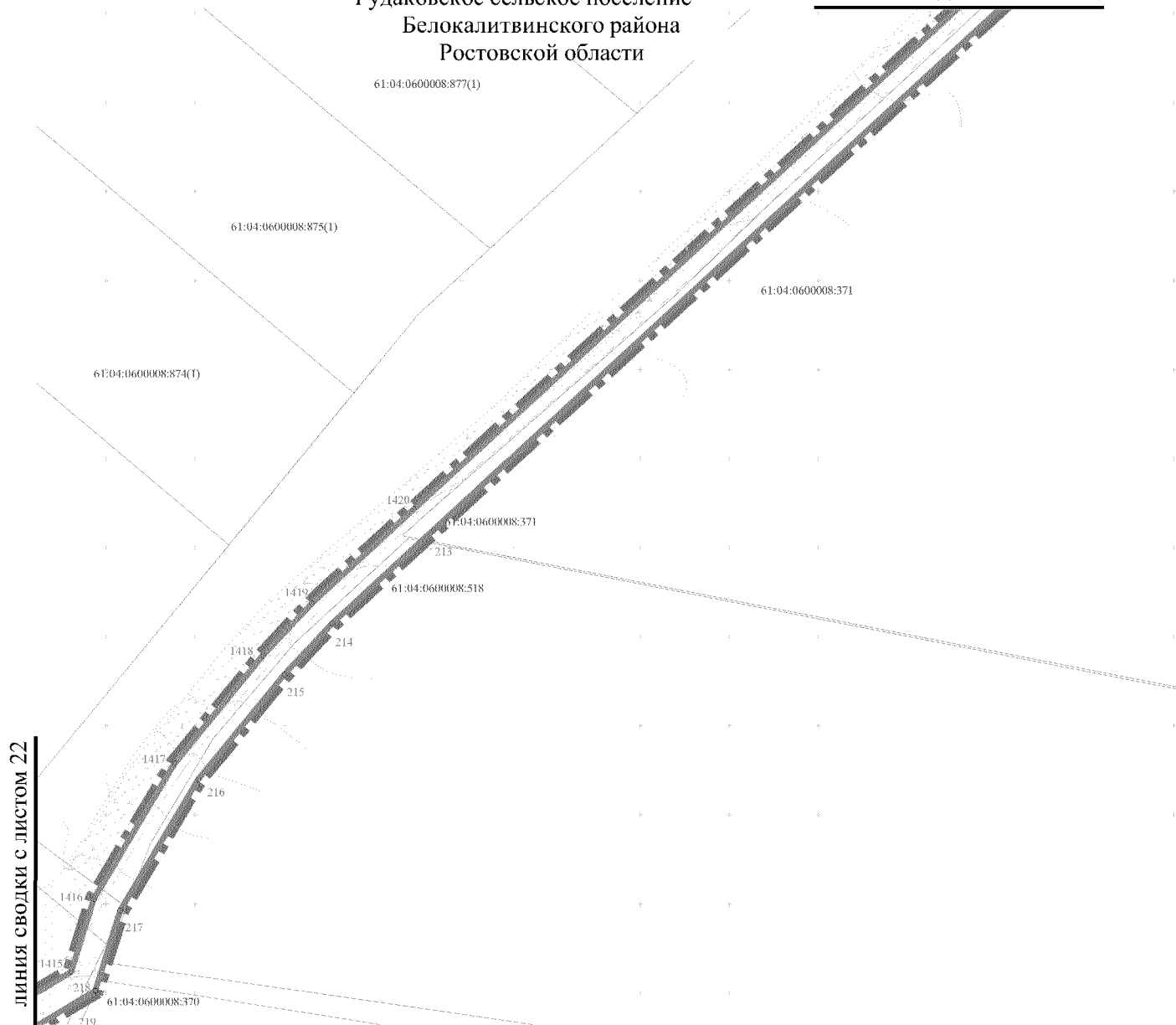
## Условные обозначения:

-  – граница подготовки проекта планировки;
-  – устанавливаемая граница зоны планируемого размещения линейного объекта;
-  – граница и кадастровый номер существующего земельного участка;
-  – граница кадастрового квартала.







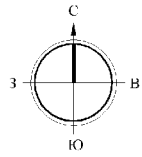
Рудаковское сельское поселение  
Белокалитвинского района  
Ростовской области

линия сводки с листом 20



## Условные обозначения:

-  – граница подготовки проекта планировки;
-  – устанавливаемая граница зоны планируемого размещения линейного объекта;
-  – граница и кадастровый номер существующего земельного участка;
-  – граница кадастрового квартала.







Рудаковское сельское поселение  
Белокалитвинского района  
Ростовской области



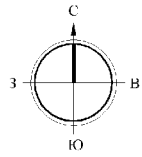
линия сводки с листом 21

линия сводки с листом 23

## Условные обозначения:

-  — граница подготовки проекта планировки;
-  — устанавливаемая граница зоны планируемого размещения линейного объекта;
-  — граница и кадастровый номер существующего земельного участка;
-  — граница кадастрового квартала.





Рудаковское сельское поселение  
Белокалитвинского района  
Ростовской области

линия сводки с листом 22

61:04:0600008:524

61:04:0600008:524

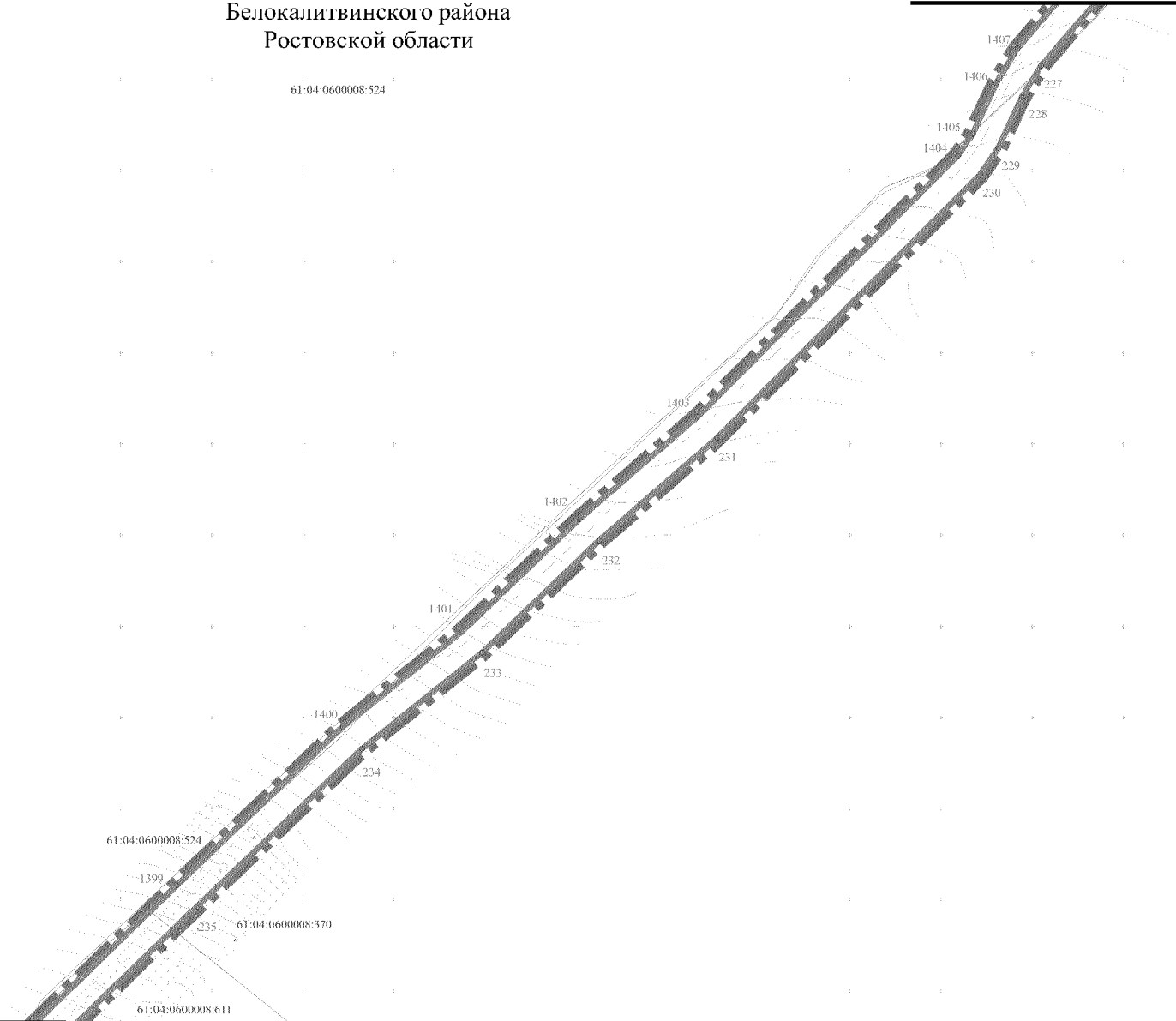
1399

235





61:04:0600008:370

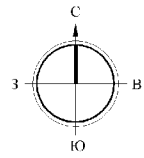
61:04:0600008:611

линия сводки с листом 24



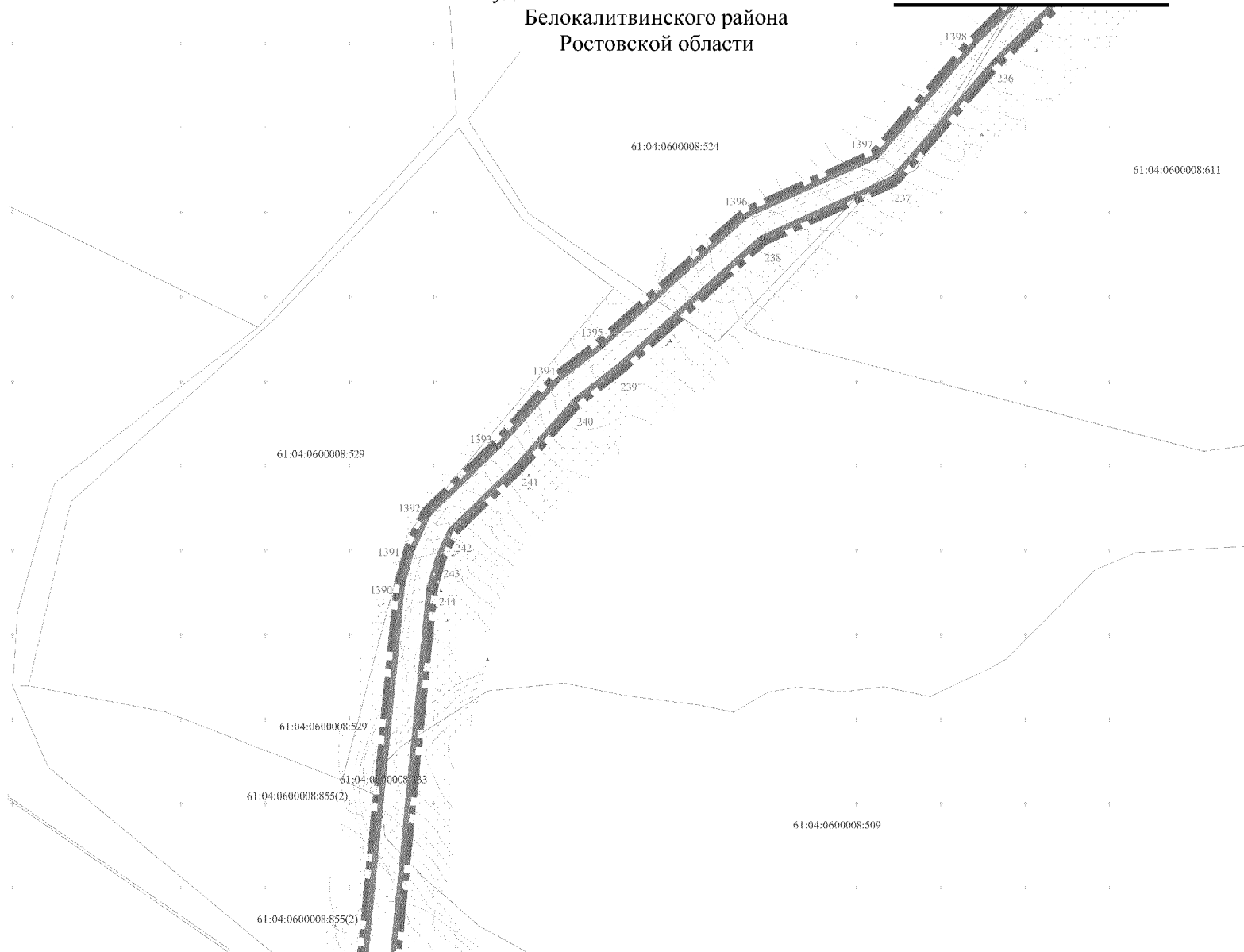
## Условные обозначения:

-  – граница подготовки проекта планировки;
-  – устанавливаемая граница зоны планируемого размещения линейного объекта;
-  – граница и кадастровый номер существующего земельного участка;
-  – граница кадастрового квартала.







Рудаковское сельское поселение  
Белокалитвинского района  
Ростовской области

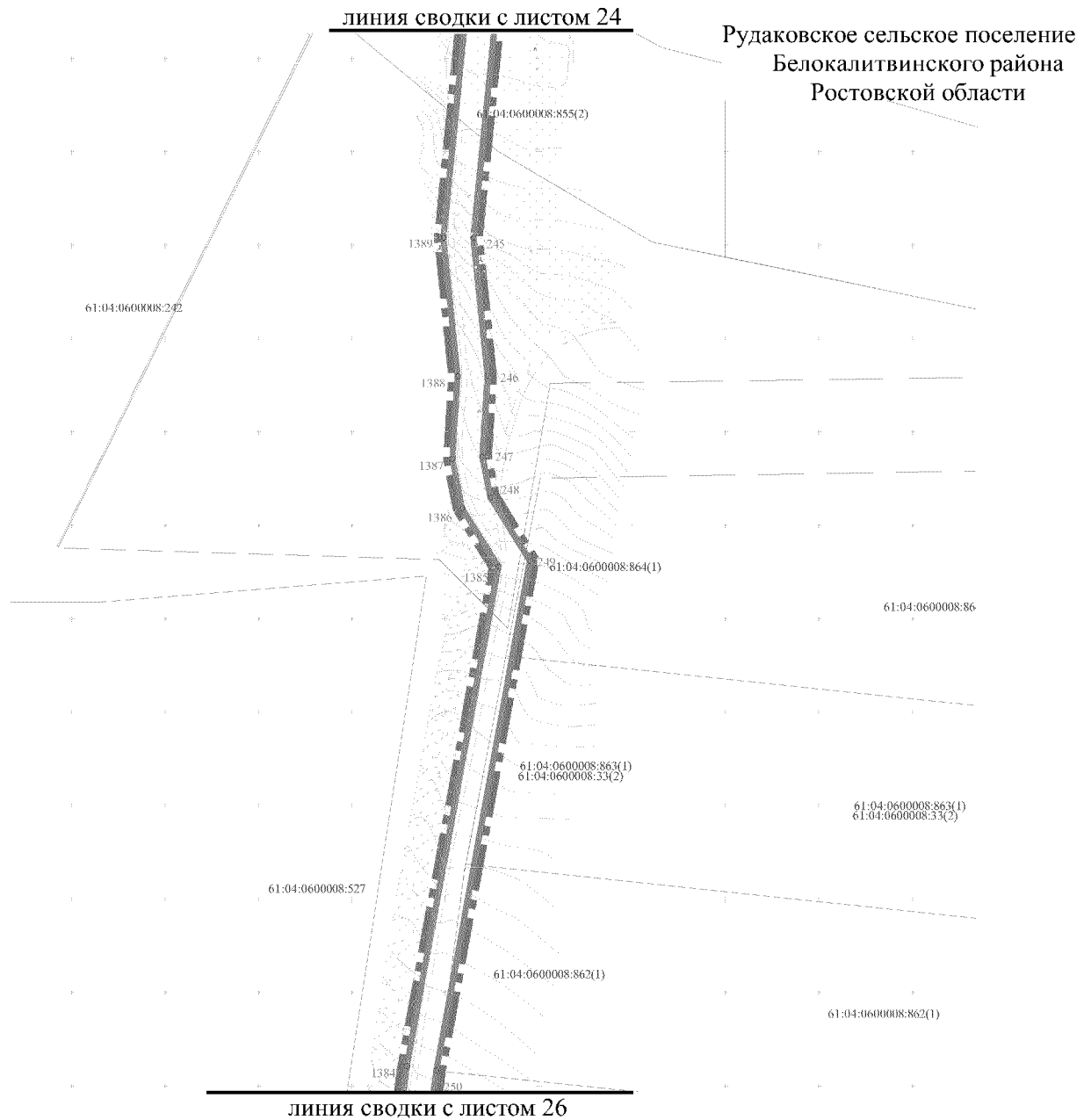
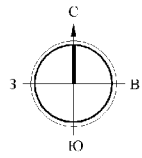
**линия сводки с листом 23**





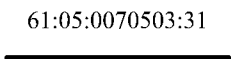

**линия сводки с листом 25**

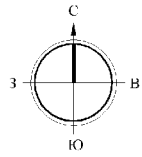
## Условные обозначения:

-  — граница подготовки проекта планировки;
-  — устанавливаемая граница зоны планируемого размещения линейного объекта;
-  — граница и кадастровый номер существующего земельного участка;
-  — граница кадастрового квартала.







## Условные обозначения:

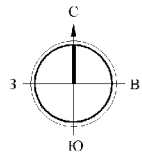
-  — граница подготовки проекта планировки;
-  — устанавливаемая граница зоны планируемого размещения линейного объекта;
-  — граница и кадастровый номер существующего земельного участка;
-  — граница кадастрового квартала.



## Условные обозначения:

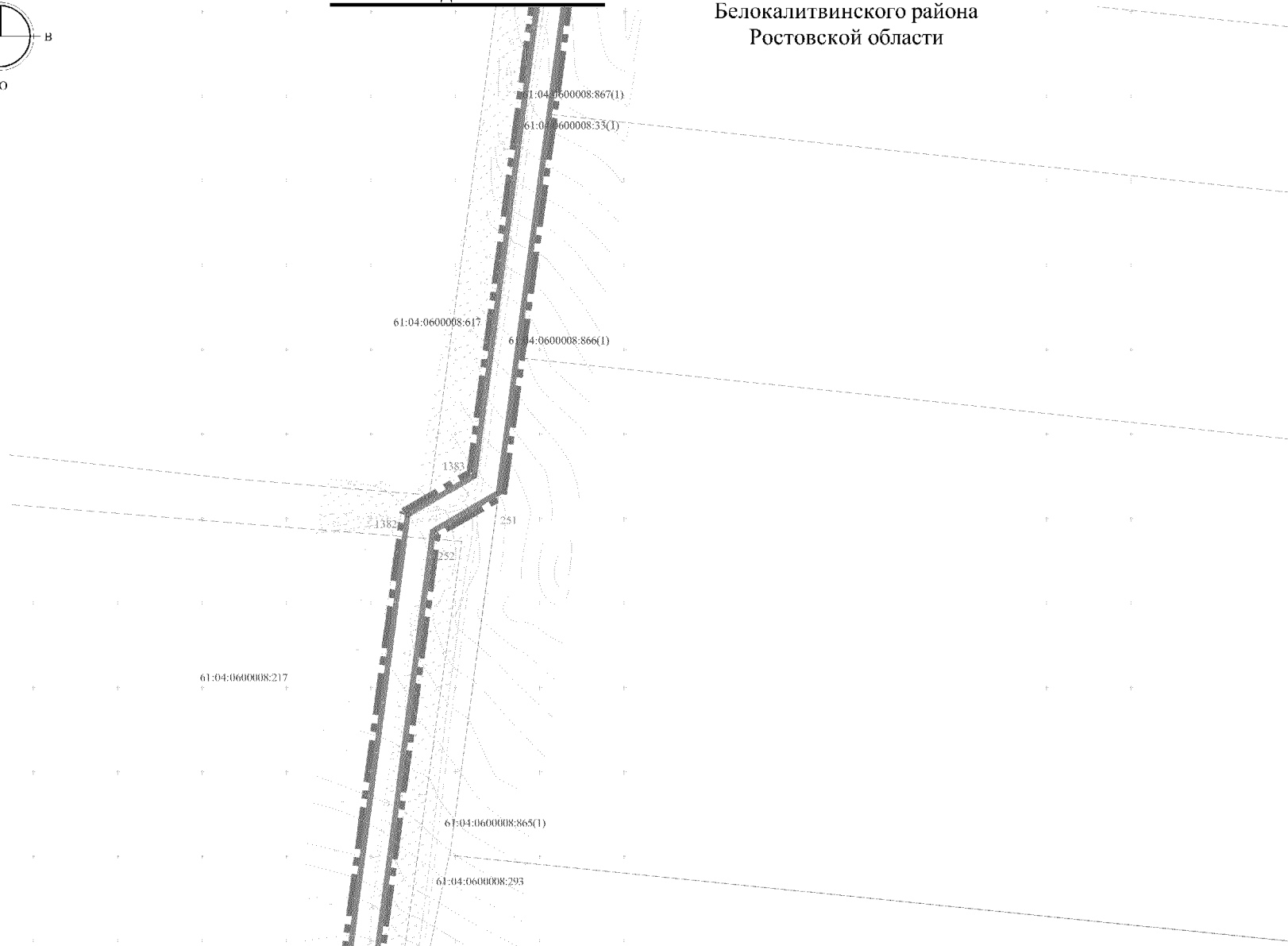
-  — граница подготовки проекта планировки;
-  — устанавливаемая граница зоны планируемого размещения линейного объекта;
-  — граница и кадастровый номер существующего земельного участка;
-  — граница кадастрового квартала.









**линия сводки с листом 26**

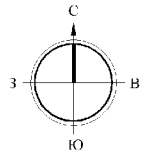
Рудаковское сельское поселение  
Белокалитвинского района  
Ростовской области



**линия сводки с листом 28**

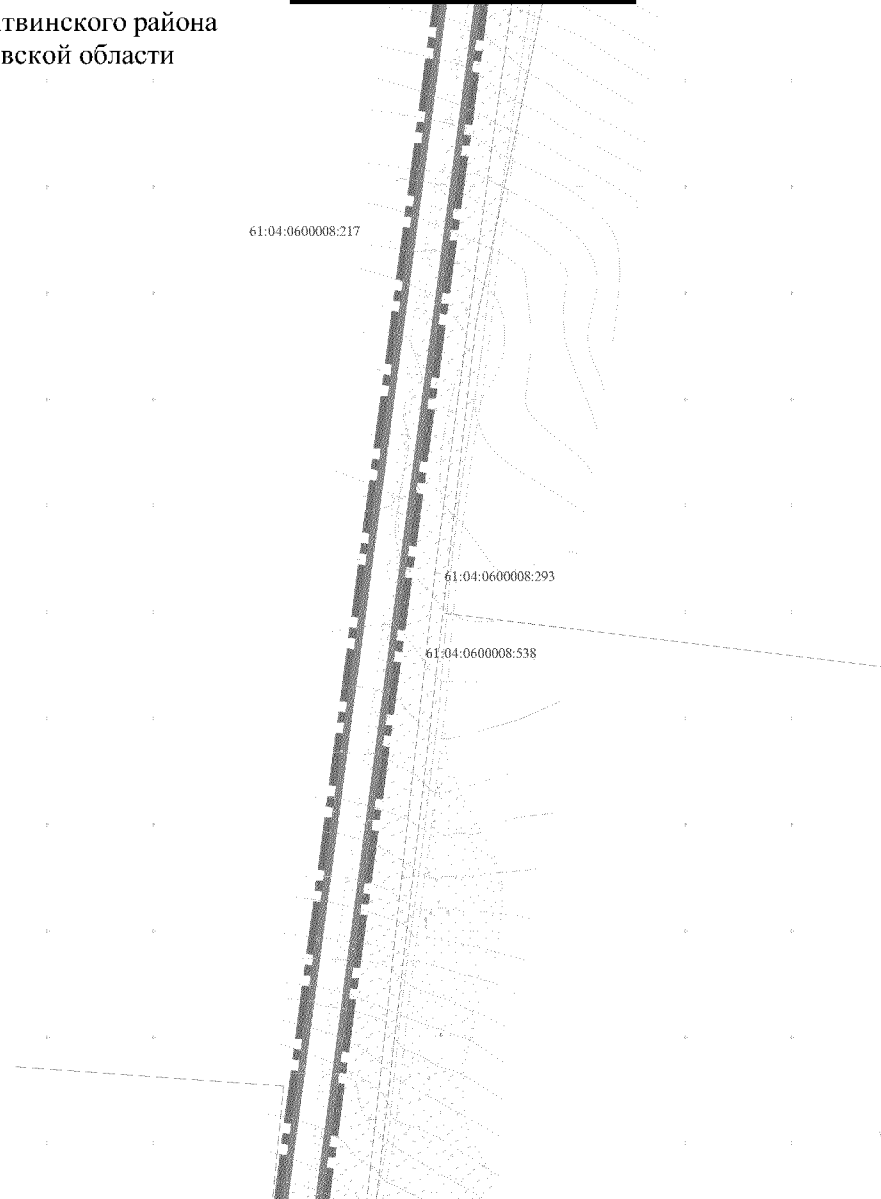
## Условные обозначения:

-  – граница подготовки проекта планировки;
-  – устанавливаемая граница зоны планируемого размещения линейного объекта;
-  – граница и кадастровый номер существующего земельного участка;
-  – граница кадастрового квартала.





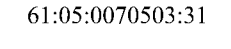

Рудаковское сельское поселение  
Белокалитвинского района  
Ростовской области

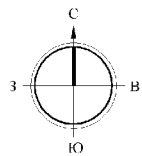
линия сводки с листом 27



линия сводки с листом 29

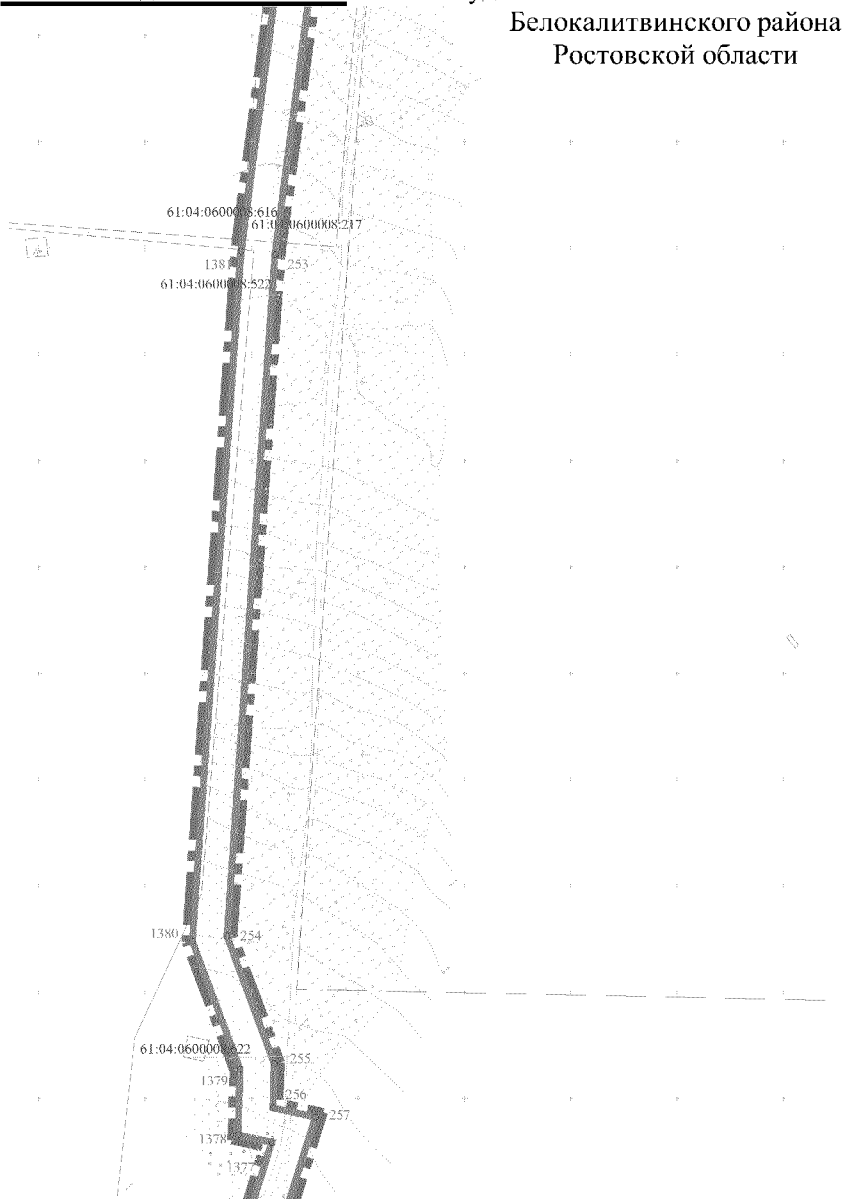
## Условные обозначения:

-  – граница подготовки проекта планировки;
-  – устанавливаемая граница зоны планируемого размещения линейного объекта;
-  – граница и кадастровый номер существующего земельного участка;
-  – граница кадастрового квартала.







**линия сводки с листом 28**

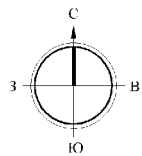
Рудаковское сельское поселение  
Белокалитвинского района  
Ростовской области



**линия сводки с листом 30**

## Условные обозначения:

-  — граница подготовки проекта планировки;
-  — устанавливаемая граница зоны планируемого размещения линейного объекта;
-  — граница и кадастровый номер существующего земельного участка;
-  — граница кадастрового квартала.



линия сводки с листом 29

Рудаковское сельское поселение  
Белокалитвинского района  
Ростовской области

Шолоховское городское поселение  
Белокалитвинского района  
Ростовской области

Горняцкое сельское поселение  
Белокалитвинского района  
Ростовской области

линия сводки с листом 31

линия сводки с листом 32

61:04:0600012:615

61:04:0000012:59(2)

61:04:0600012:589(1)




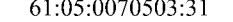

61:04:0600012:639

61:04:0600012:600

61:04:0600012:639

61:04:0600012:605

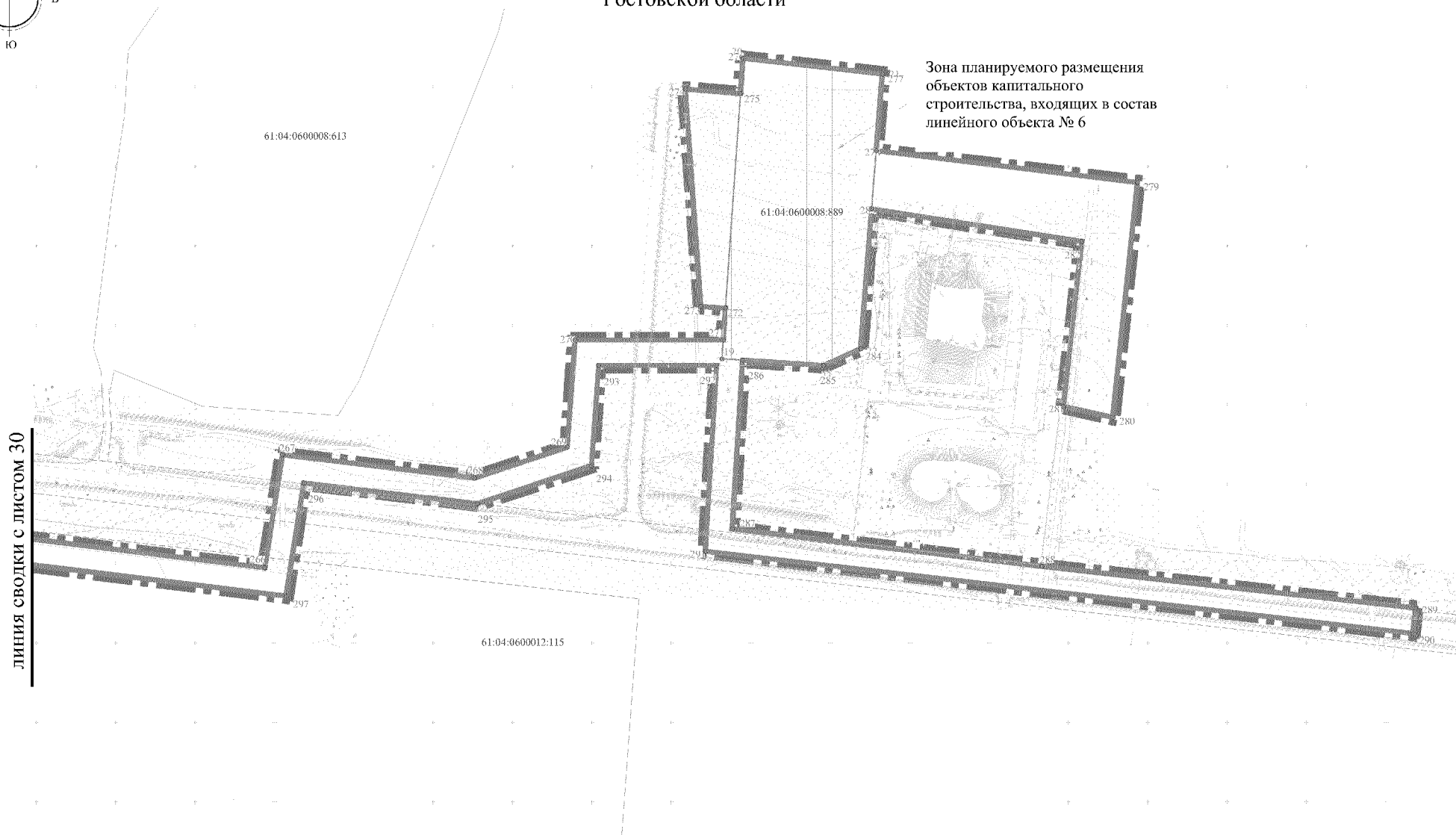
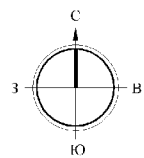
## Условные обозначения:

-  – граница подготовки проекта планировки;
-  – граница муниципального образования;
-  – устанавливаемая граница зоны планируемого размещения линейного объекта;
-  – граница и кадастровый номер существующего земельного участка;
-  – граница кадастрового квартала.





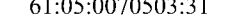



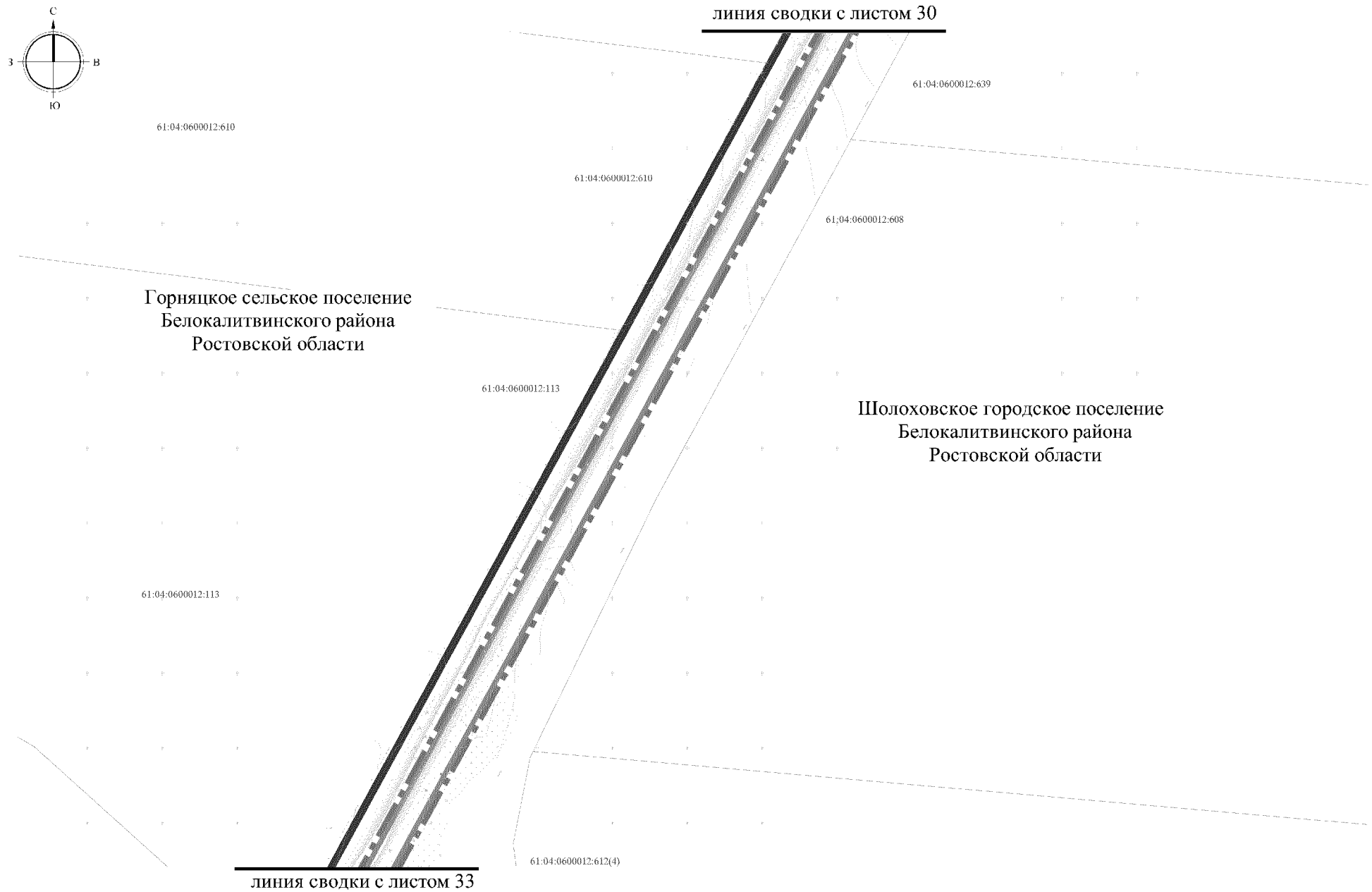
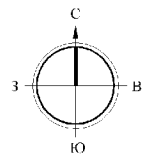
Шолоховское городское поселение  
Белокалитвинского района  
Ростовской области

Зона планируемого размещения  
объектов капитального  
строительства, входящих в состав  
линейного объекта № 6




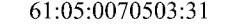



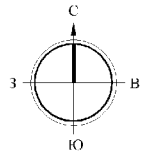
## Условные обозначения:

-  — граница подготовки проекта планировки;
-  — граница муниципального образования;
-  — устанавливаемая граница зоны планируемого размещения линейного объекта;
-  — устанавливаемая граница зоны планируемого размещения объекта капитального строительства;
-  — граница и кадастровый номер существующего земельного участка;
-  — граница кадастрового квартала.



## Условные обозначения:

-  – граница подготовки проекта планировки;
-  – граница муниципального образования;
-  – устанавливаемая граница зоны планируемого размещения линейного объекта;
-  – граница и кадастровый номер существующего земельного участка;
-  – граница кадастрового квартала.



линия сводки с листом 32

61:04:0600012:609

Горняцкое сельское поселение  
 Белокалитвинского района  
 Ростовской области

61:04:0600012:361

61:04:0600012:360

Шолоховское городское поселение  
 Белокалитвинского района  
 Ростовской области

61:04:0600012:361

61:04:0600012:360

61:04:0600012:612(1)

61:04:0600012:376

61:04:0600012:375

61:04:0600012:374

61:04:0600012:360

61:04:0600012:375

61:04:0600012:374

61:04:0600012:373

61:04:0600012:372

61:04:0600012:371

61:04:0600012:370

61:04:0600012:369

61:04:0600012:368

61:04:0600012:367

61:04:0600012:366

61:04:0600012:365




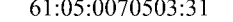

61:04:0600012:364

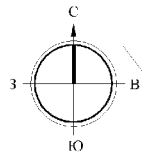
61:04:0600012:363

61:04:0600012:362

линия сводки с листом 34

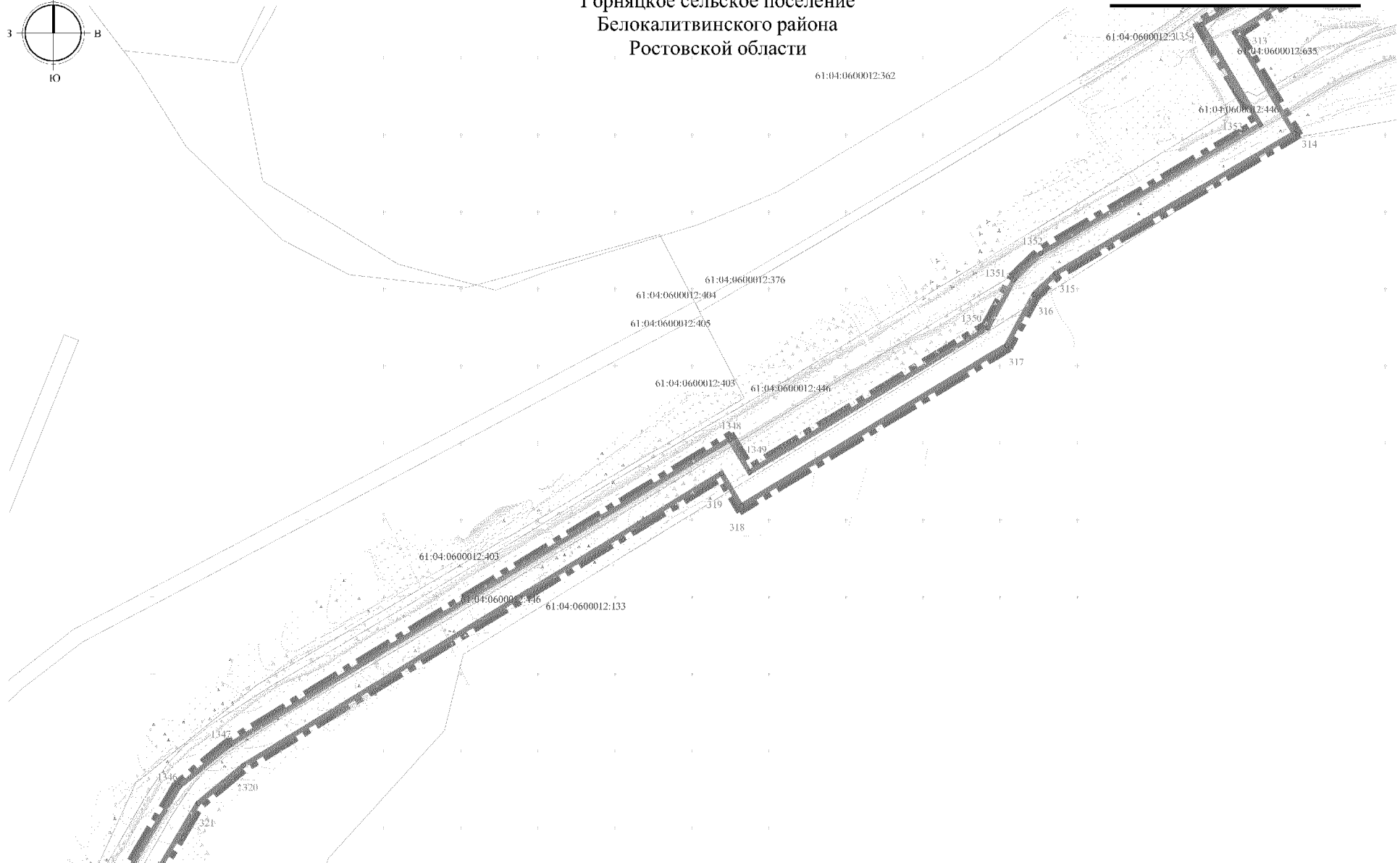
## Условные обозначения:

-  – граница подготовки проекта планировки;
-  – граница муниципального образования;
-  – устанавливаемая граница зоны планируемого размещения линейного объекта;
-  – граница и кадастровый номер существующего земельного участка;
-  – граница кадастрового квартала.





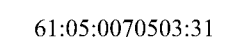

Горняцкое сельское поселение  
Белокалитвинского района  
Ростовской области

линия сводки с листом 33

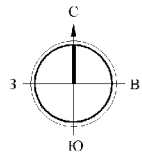


линия сводки с листом 35

## Условные обозначения:



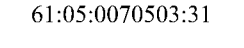

-  – граница подготовки проекта планировки;
-  – устанавливаемая граница зоны планируемого размещения линейного объекта;
-  – граница и кадастровый номер существующего земельного участка;
-  – граница кадастрового квартала.

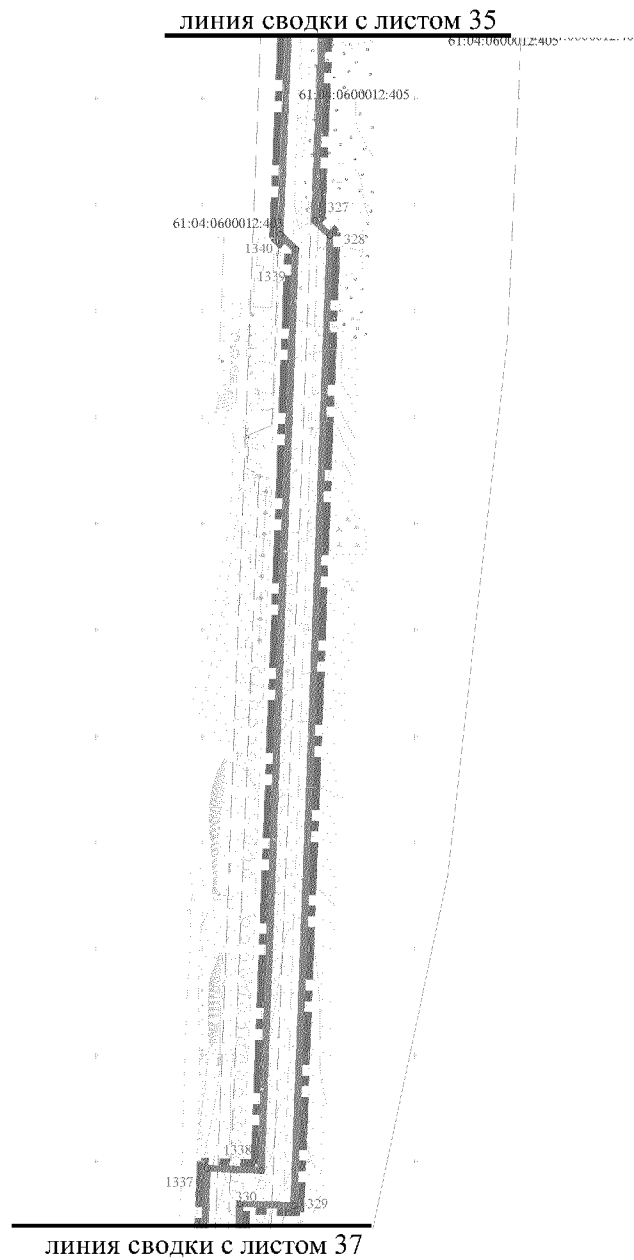
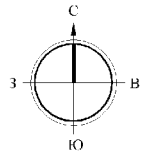




Горняцкое сельское поселение  
Белокалитвинского района  
Ростовской области





## Условные обозначения:

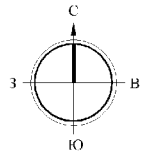
-  – граница подготовки проекта планировки;
-  – устанавливаемая граница зоны планируемого размещения линейного объекта;
-  – граница и кадастровый номер существующего земельного участка;
-  – граница кадастрового квартала.



Горняцкое сельское поселение  
Белокалитвинского района  
Ростовской области

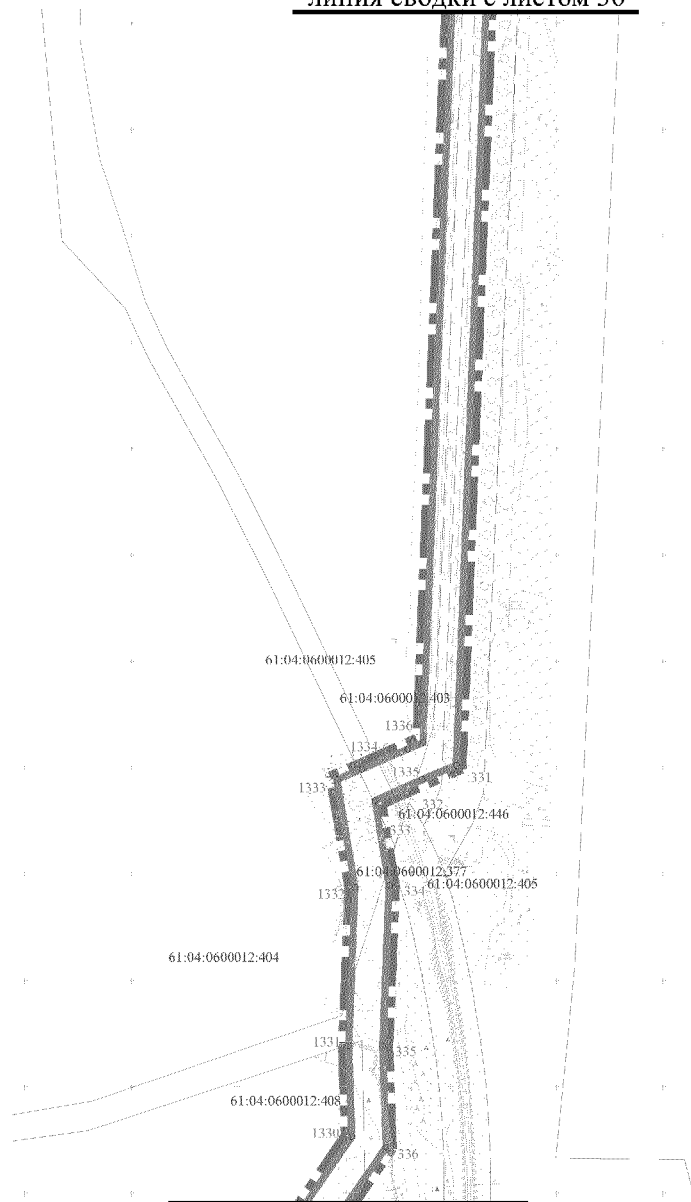
## Условные обозначения:

-  – граница подготовки проекта планировки;
-  – устанавливаемая граница зоны планируемого размещения линейного объекта;
-  – граница и кадастровый номер существующего земельного участка;
-  – граница кадастрового квартала.





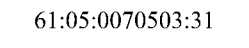

**линия сводки с листом 36**

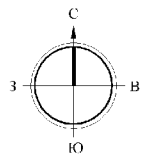
Горняцкое сельское поселение  
Белокалитвинского района  
Ростовской области



**линия сводки с листом 38**

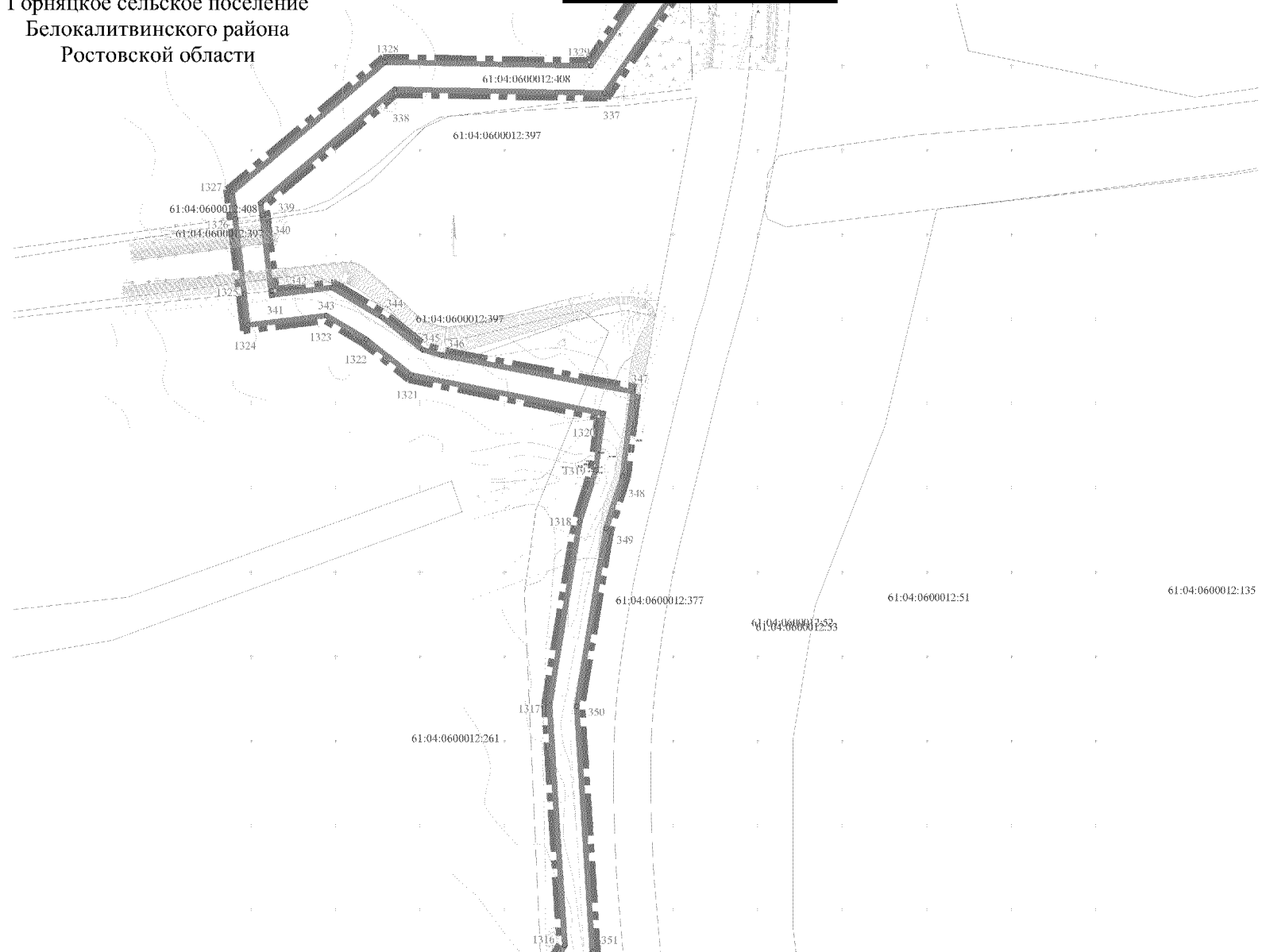
## Условные обозначения:

-  – граница подготовки проекта планировки;
-  – устанавливаемая граница зоны планируемого размещения линейного объекта;
-  – граница и кадастровый номер существующего земельного участка;
-  – граница кадастрового квартала.





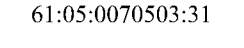

Горняцкое сельское поселение  
Белокалитвинского района  
Ростовской области

линия сводки с листом 37

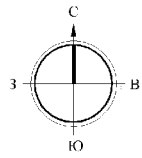


линия сводки с листом 39

## Условные обозначения:

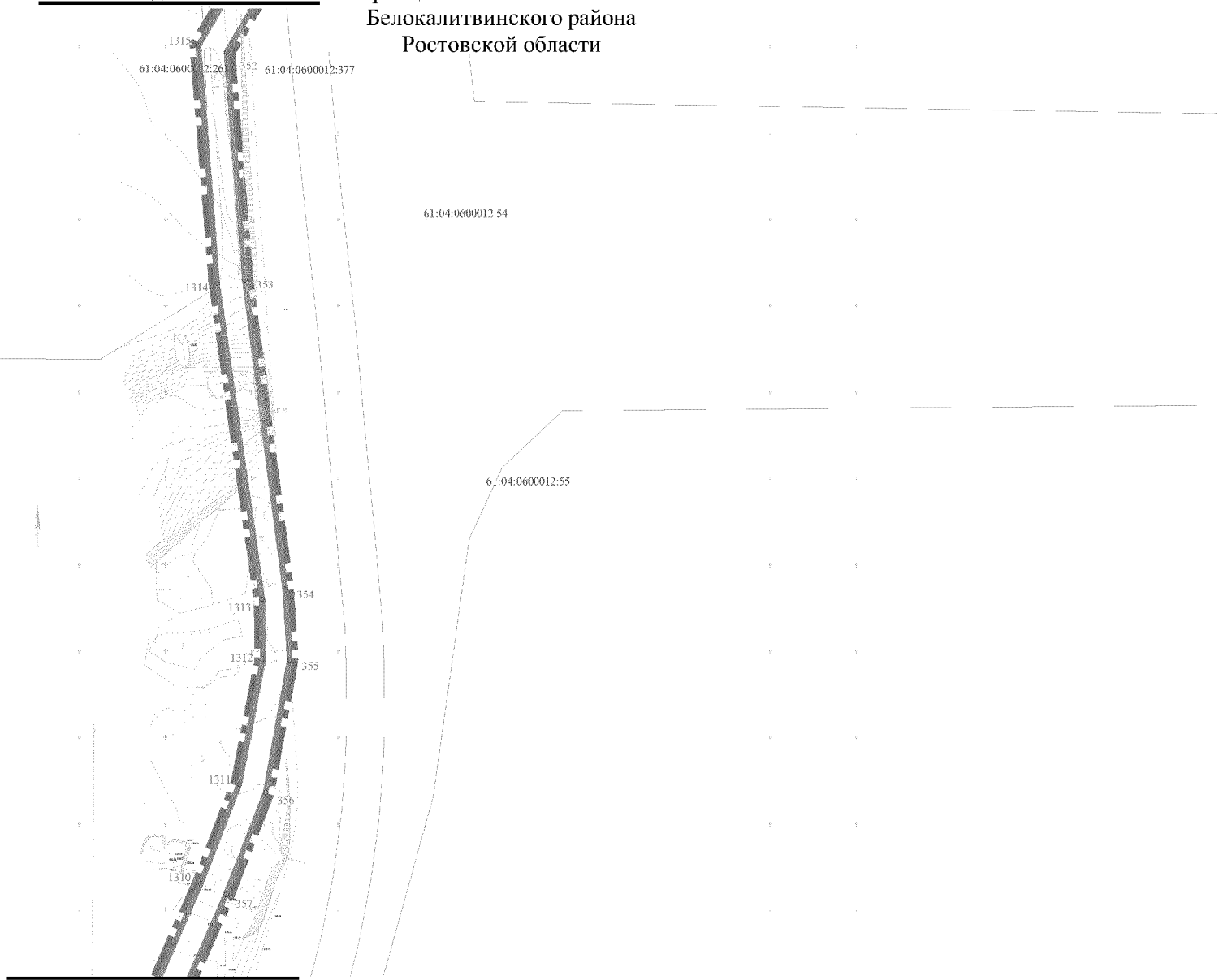
-  – граница подготовки проекта планировки;
-  – устанавливаемая граница зоны планируемого размещения линейного объекта;
-  – граница и кадастровый номер существующего земельного участка;
-  – граница кадастрового квартала.







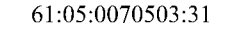

**линия сводки с листом 38**

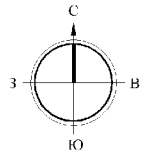
Горняцкое сельское поселение  
Белокалитвинского района  
Ростовской области



**линия сводки с листом 40**

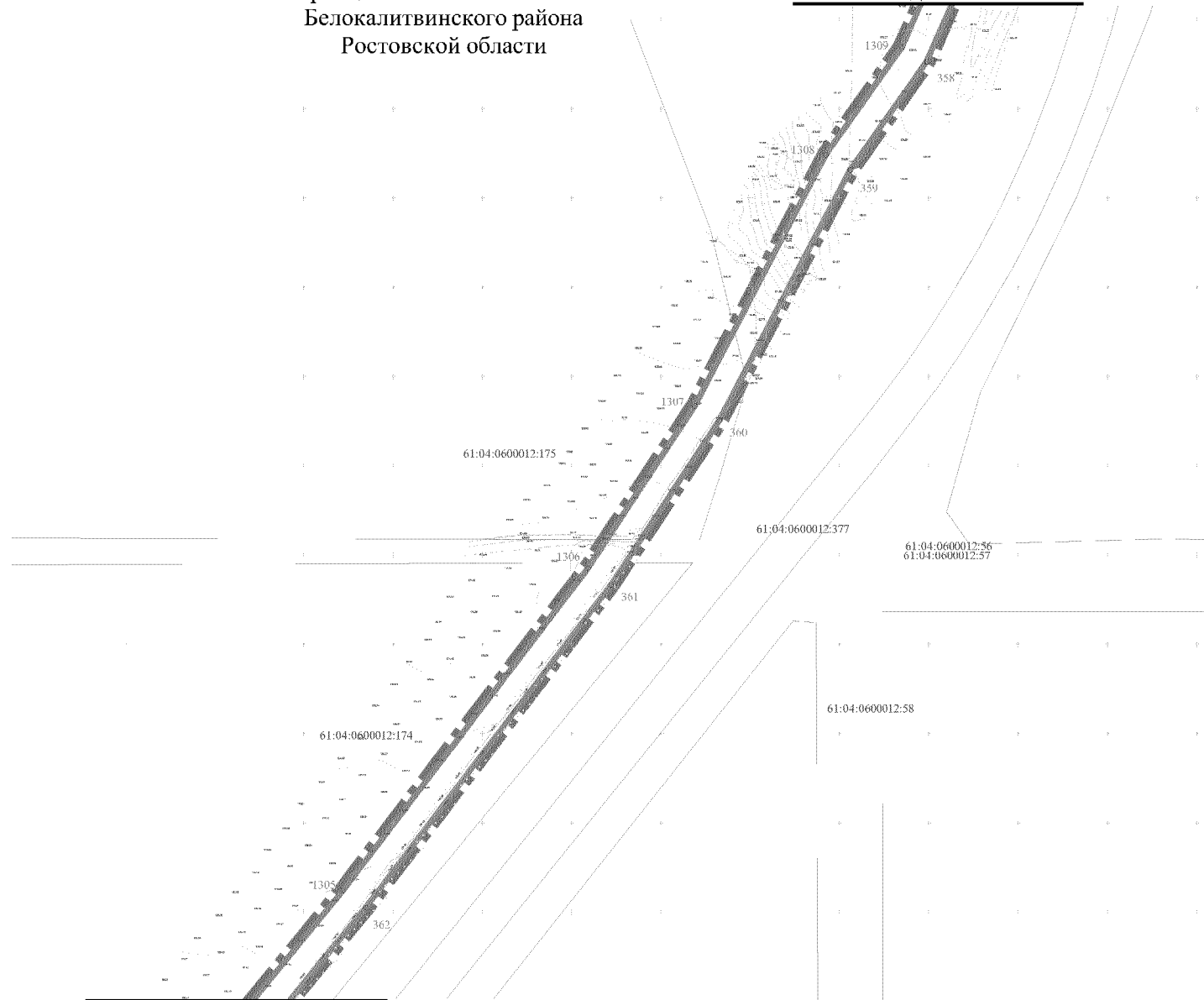
## Условные обозначения:

-  – граница подготовки проекта планировки;
-  – устанавливаемая граница зоны планируемого размещения линейного объекта;
-  – граница и кадастровый номер существующего земельного участка;
-  – границы кадастрового квартала.







Горняцкое сельское поселение  
Белокалитвинского района  
Ростовской области

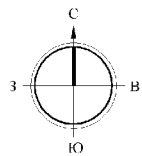
линия сводки с листом 39



линия сводки с листом 41

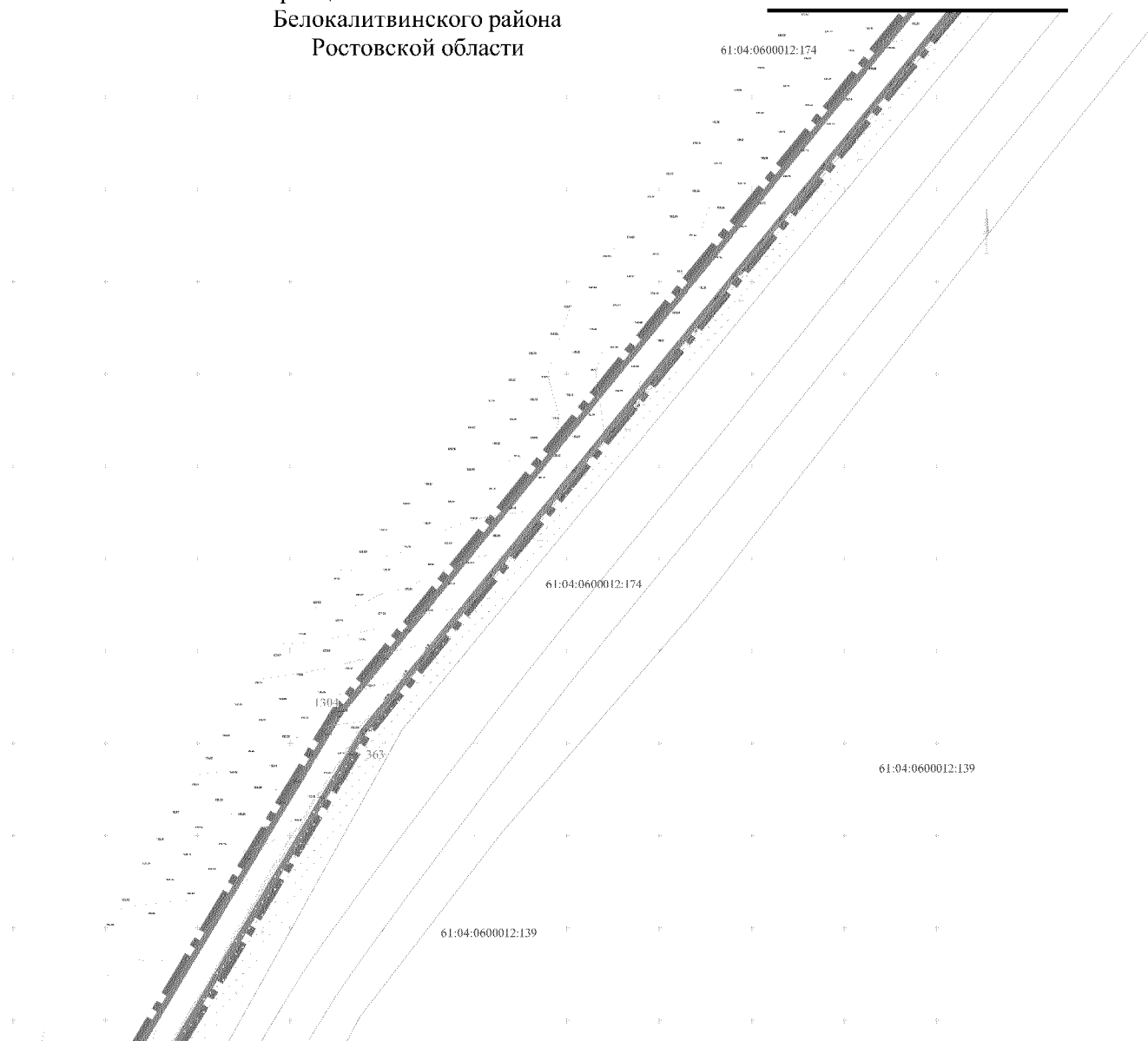
## Условные обозначения:

-  – граница подготовки проекта планировки;
-  – устанавливаемая граница зоны планируемого размещения линейного объекта;
-  – граница и кадастровый номер существующего земельного участка;
-  – граница кадастрового квартала.





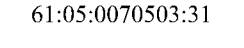

Горняцкое сельское поселение  
 Белокалитвинского района  
 Ростовской области

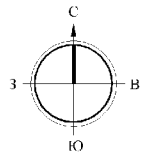
линия сводки с листом 40



линия сводки с листом 42

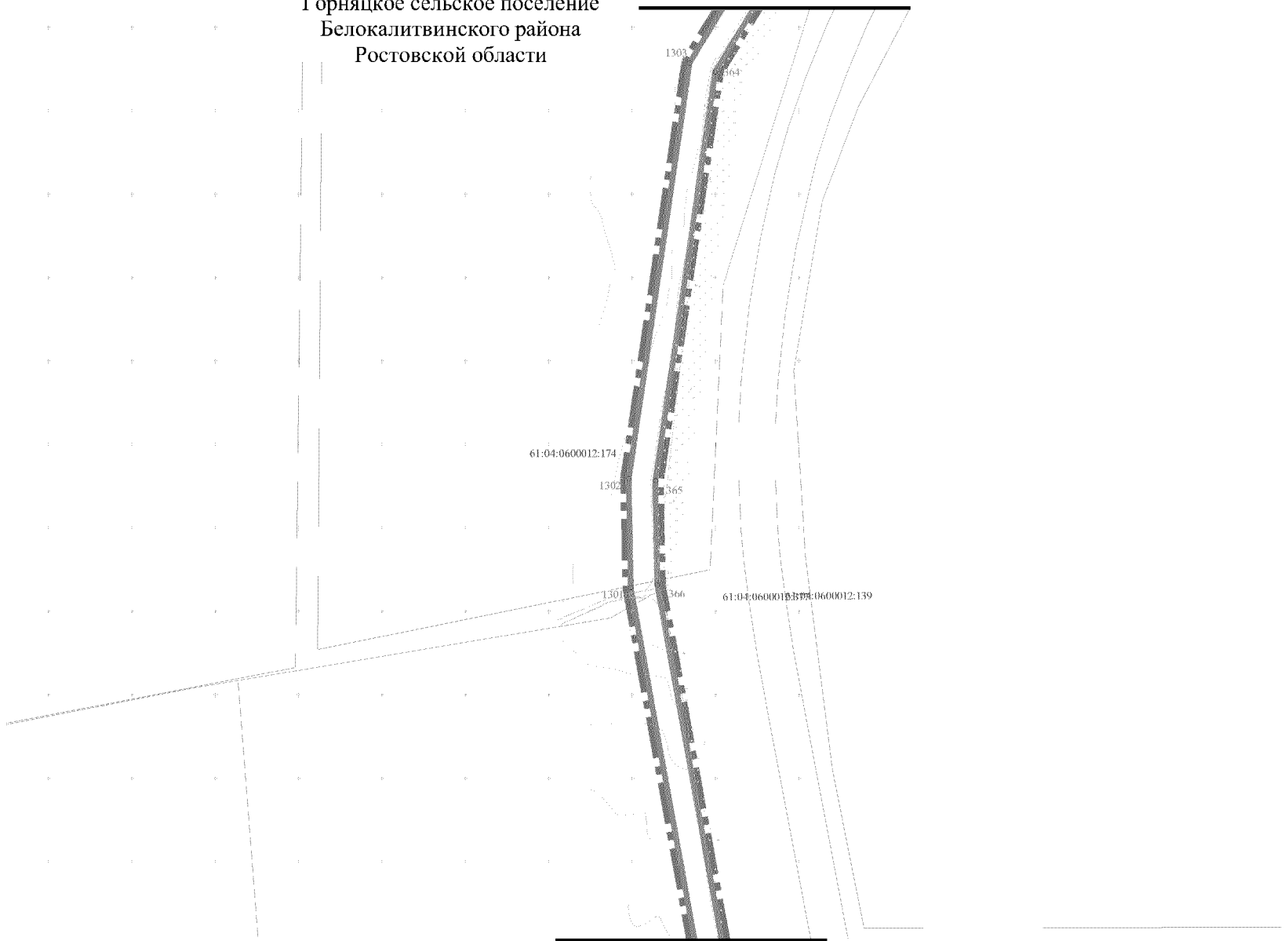
## Условные обозначения:

-  – граница подготовки проекта планировки;
-  – устанавливаемая граница зоны планируемого размещения линейного объекта;
-  – граница и кадастровый номер существующего земельного участка;
-  – граница кадастрового квартала.





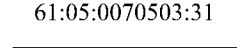

Горняцкое сельское поселение  
Белокалитвинского района  
Ростовской области

линия сводки с листом 41


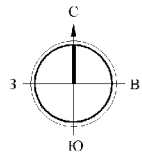


линия сводки с листом 43

## Условные обозначения:



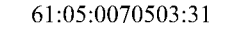

-  – граница подготовки проекта планировки;
-  – устанавливаемая граница зоны планируемого размещения линейного объекта;
-  – граница и кадастровый номер существующего земельного участка;
-  – граница кадастрового квартала.

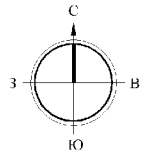




Горняцкое сельское поселение  
Белокалитвинского района  
Ростовской области

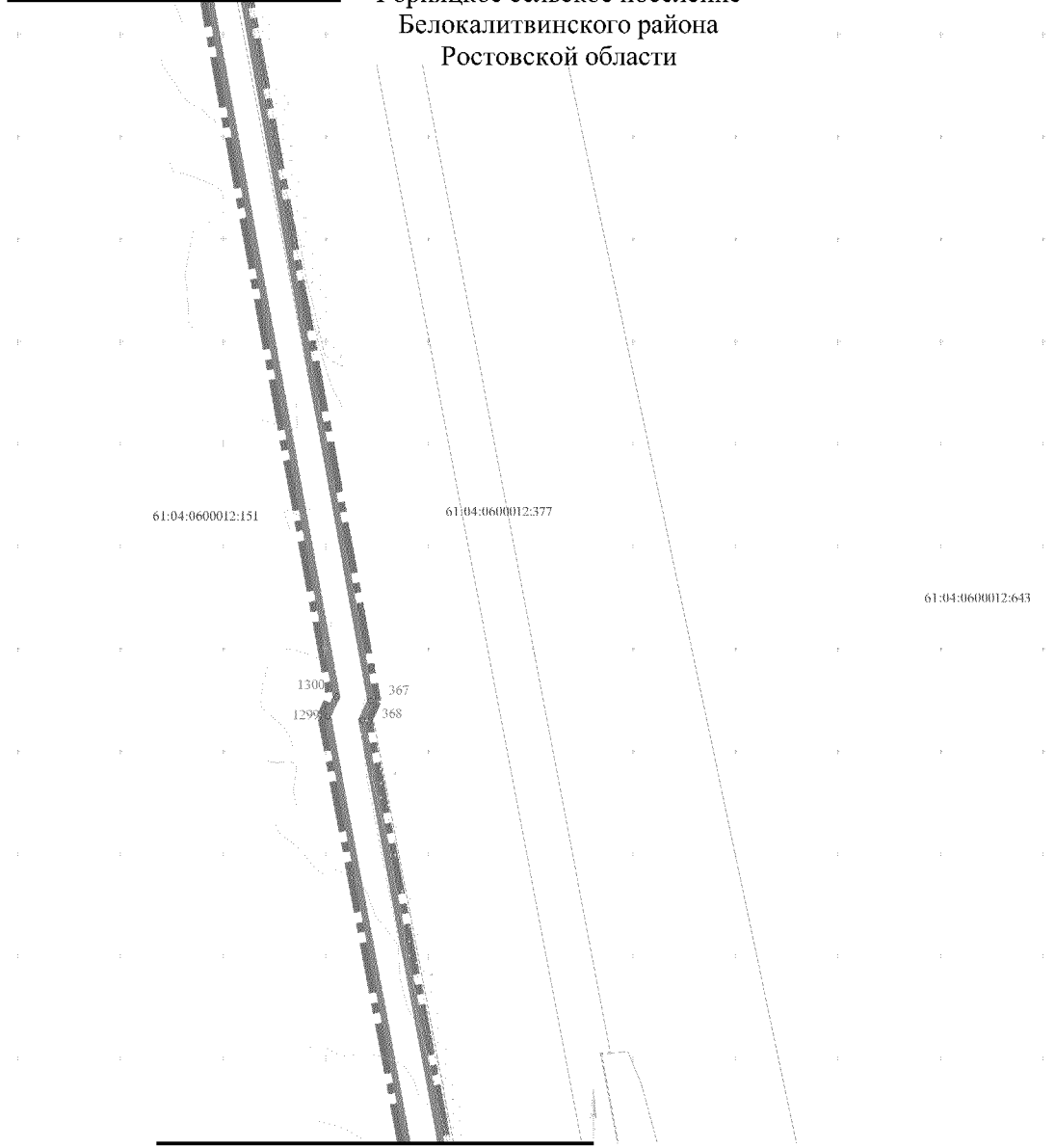
## Условные обозначения:

-  – граница подготовки проекта планировки;
-  – устанавливаемая граница зоны планируемого размещения линейного объекта;
-  – граница и кадастровый номер существующего земельного участка;
-  – граница кадастрового квартала.







линия сводки с листом 43

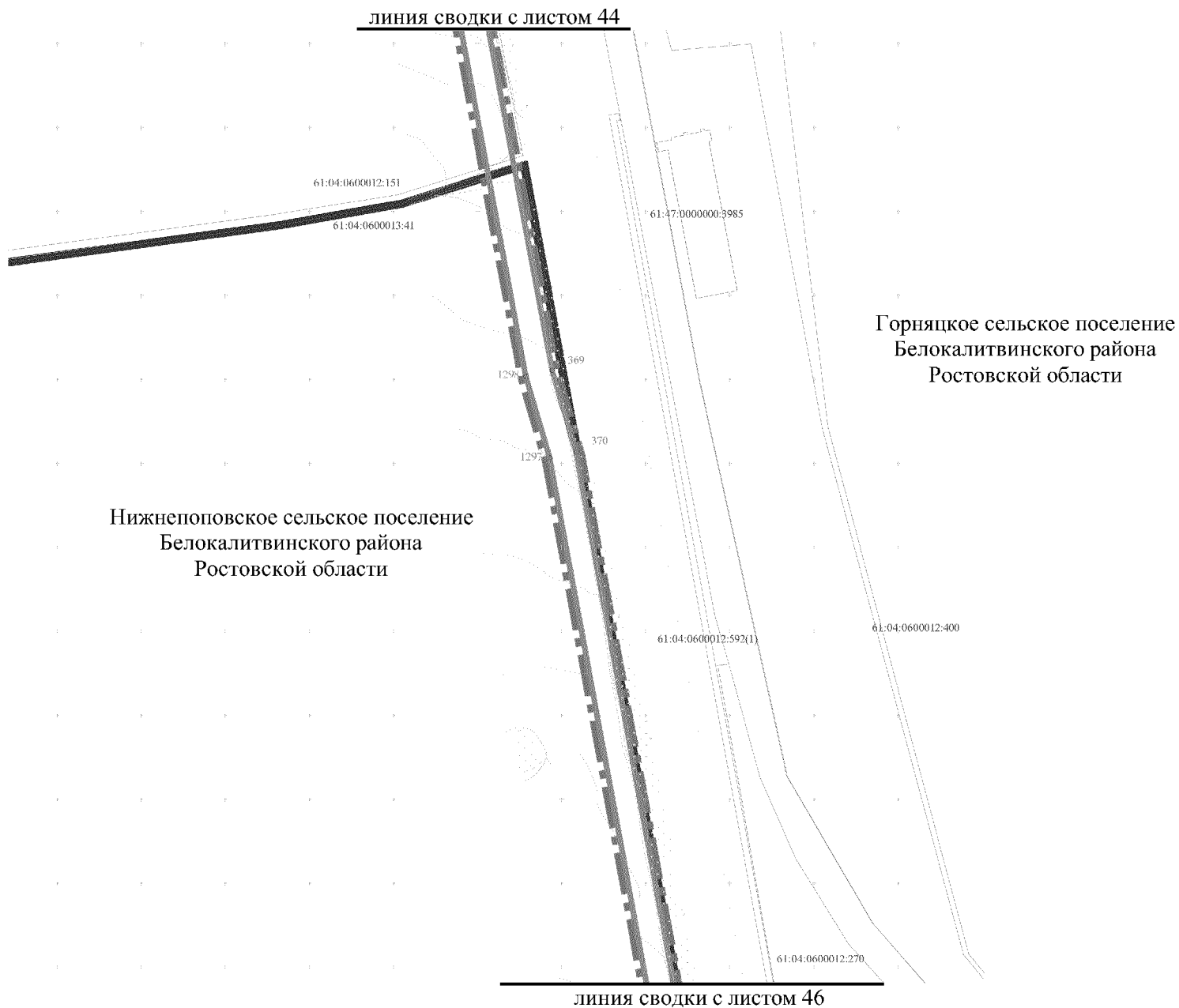
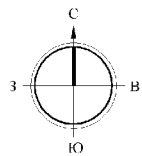
Горняцкое сельское поселение  
Белокалитвинского района  
Ростовской области








линия сводки с листом 45

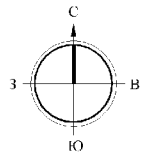
## Условные обозначения:

-  – граница подготовки проекта планировки;
-  – устанавливаемая граница зоны планируемого размещения линейного объекта;
-  – граница и кадастровый номер существующего земельного участка;
-  – граница кадастрового квартала.

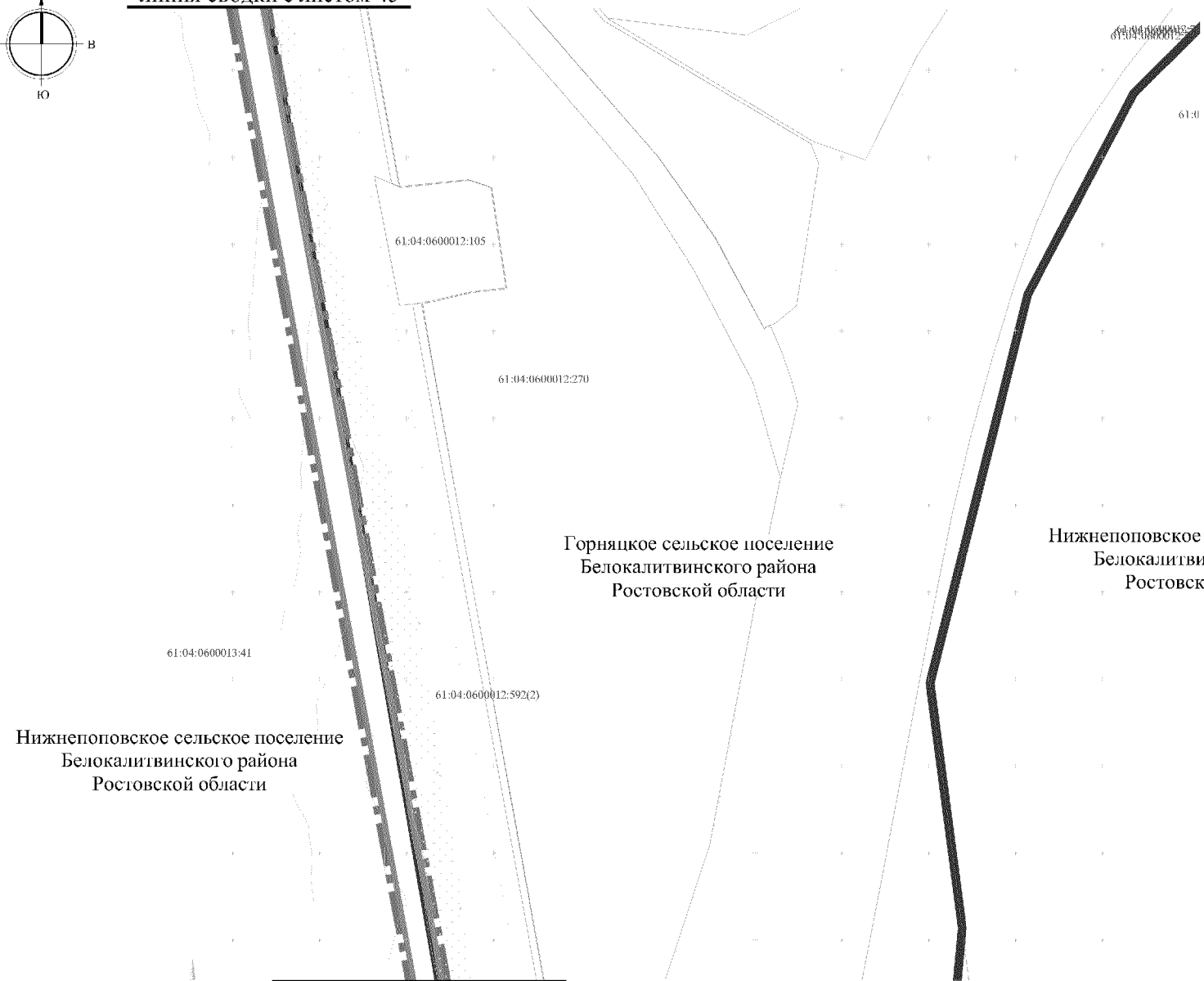


## Условные обозначения:

-  – граница подготовки проекта планировки;
-  – граница муниципального образования;
-  – устанавливаемая граница зоны планируемого размещения линейного объекта;
-  – граница и кадастровый номер существующего земельного участка;
-  – граница кадастрового квартала.



**линия сводки с листом 45**



61:04:0600012:105

61:04:0600012:270

61:04:0600013:41

61:04:0600012:592(2)

61:04:0600012:592

61:04:0600012:592






Горняцкое сельское поселение  
Белокалитвинского района  
Ростовской области

Нижнепоповское сельское поселение  
Белокалитвинского района  
Ростовской области

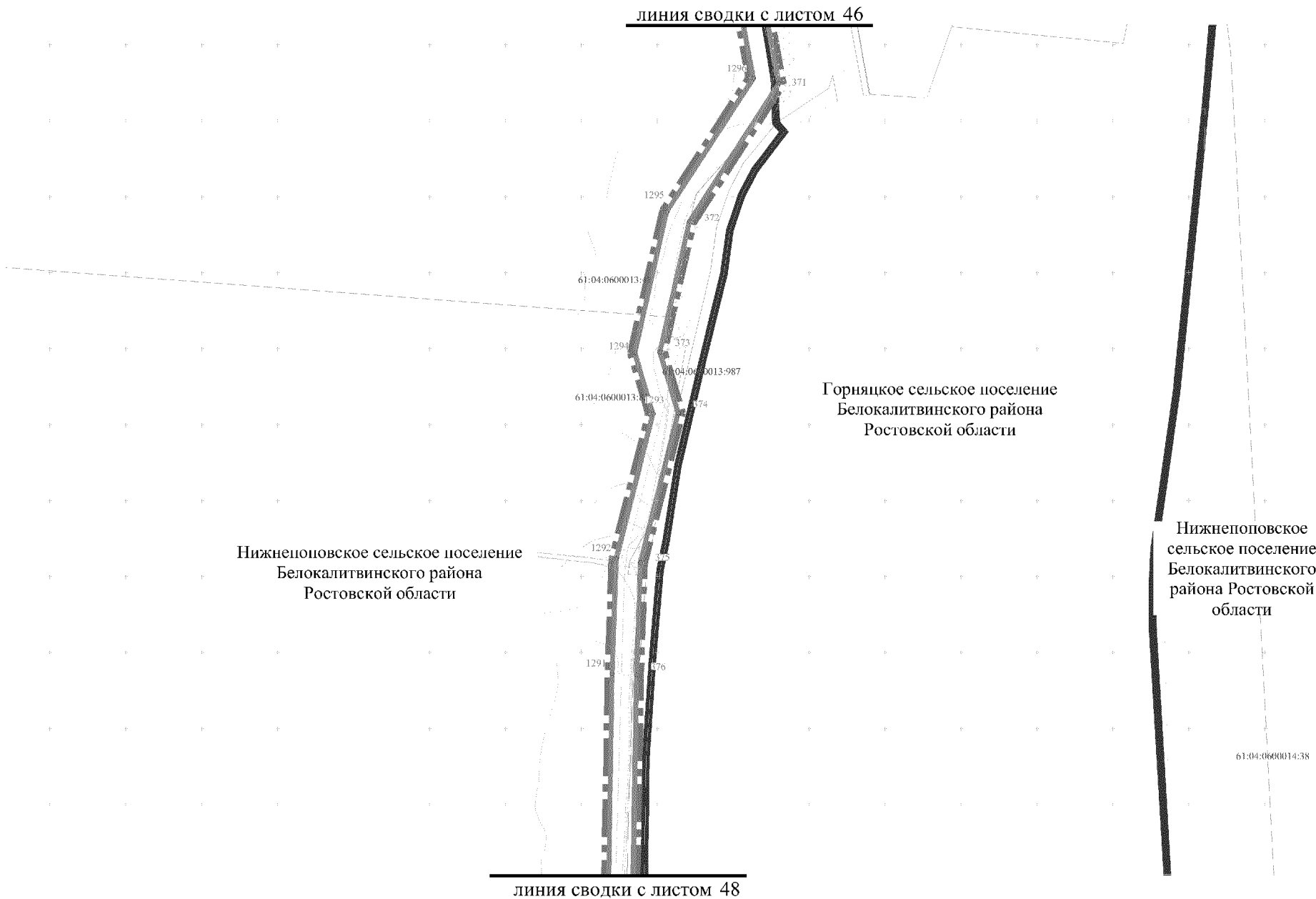
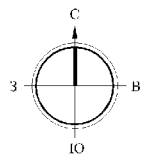
Нижнепоповское сельское поселение  
Белокалитвинского района  
Ростовской области

**линия сводки с листом 47**






## Условные обозначения:

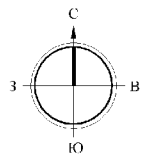
-  – граница подготовки проекта планировки;
-  – граница муниципального образования;
-  – устанавливаемая граница зоны планируемого размещения линейного объекта;
-  – граница и кадастровый номер существующего земельного участка;
-  – граница кадастрового квартала.






## Условные обозначения:

-  – граница подготовки проекта планировки;
-  – граница муниципального образования;
-  – устанавливаемая граница зоны планируемого размещения линейного объекта;
-  – граница и кадастровый номер существующего земельного участка;
-  – граница кадастрового квартала.



линия сводки с листом 47

Горняцкое сельское поселение,  
 Нижнепоповское сельское поселение  
 Белокалитвинского района  
 Ростовской области








Горняцкое сельское поселение  
 Белокалитвинского района  
 Ростовской области

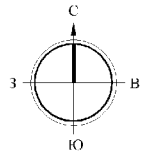
Нижнепоповское сельское поселение  
 Белокалитвинского района  
 Ростовской области

Нижнепоповское сельское поселение  
 Белокалитвинского района  
 Ростовской области

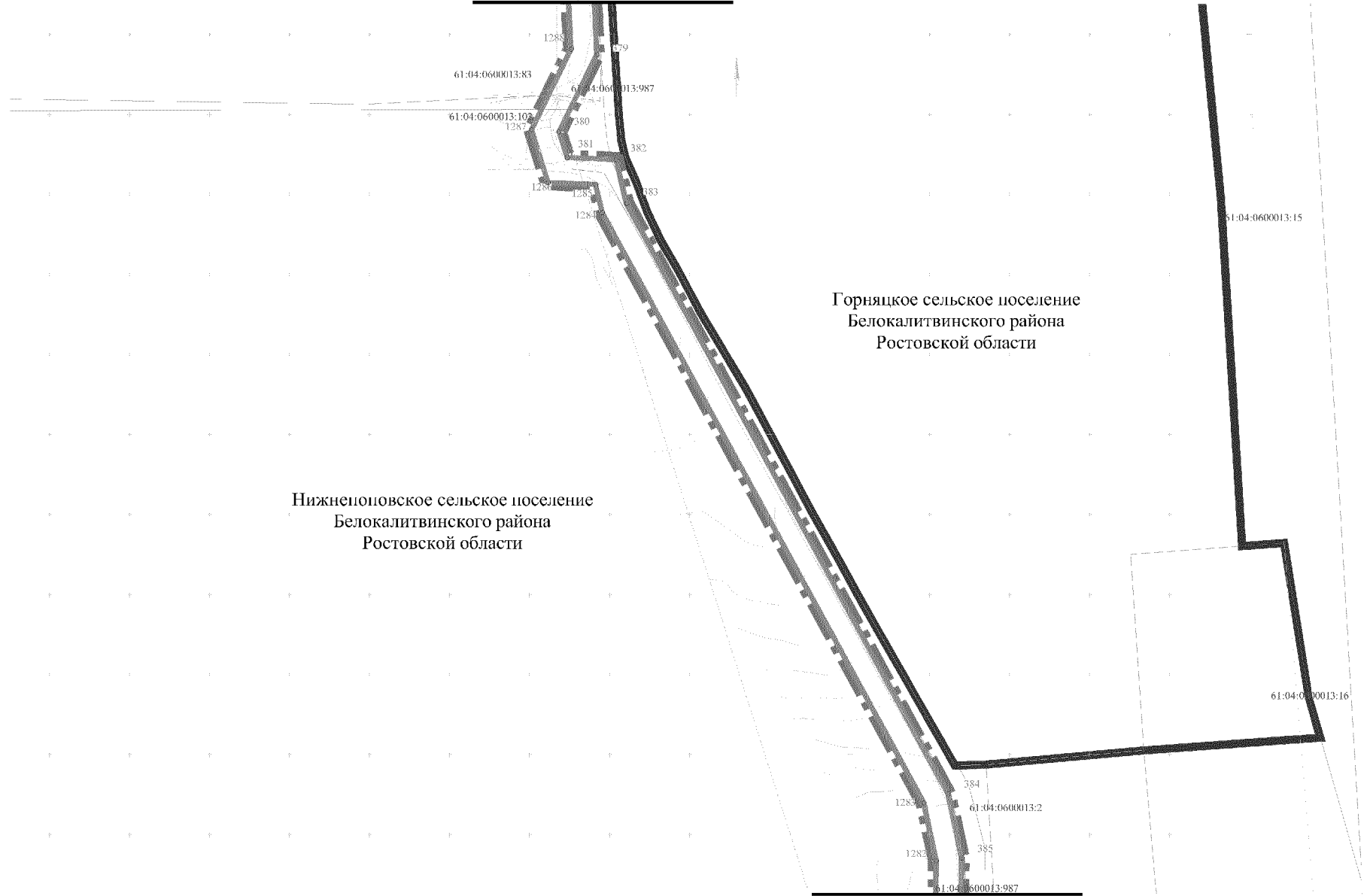
линия сводки с листом 49

## Условные обозначения:

-  – граница подготовки проекта планировки;
-  – граница муниципального образования;
-  – устанавливаемая граница зоны планируемого размещения линейного объекта;
-  – граница и кадастровый номер существующего земельного участка;
-  – граница кадастрового квартала.








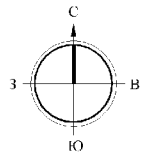
линия сводки с листом 48



линия сводки с листом 50

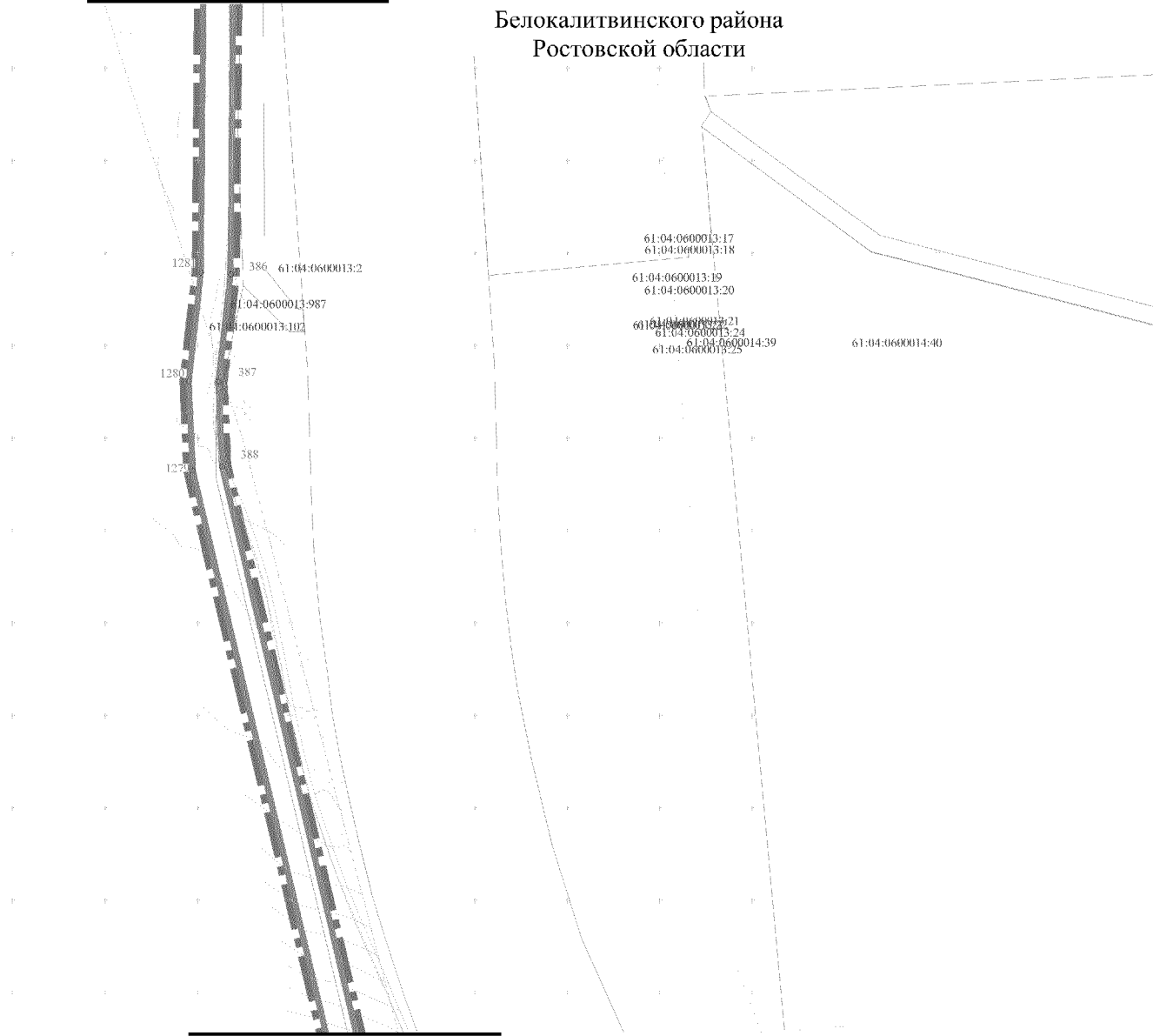
## Условные обозначения:

-  – граница подготовки проекта планировки;
-  – граница муниципального образования;
-  – устанавливаемая граница зоны планируемого размещения линейного объекта;
-  – граница и кадастровый номер существующего земельного участка;
-  – граница кадастрового квартала.





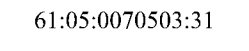

**линия сводки с листом 49**

Нишнепоповское сельское поселение  
Белокалитвинского района  
Ростовской области

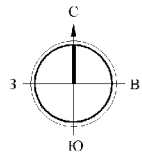


**линия сводки с листом 51**

## Условные обозначения:

-  – граница подготовки проекта планировки;
-  – устанавливаемая граница зоны планируемого размещения линейного объекта;
-  – граница и кадастровый номер существующего земельного участка;
-  – граница кадастрового квартала.







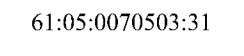

линия сводки с листом 50

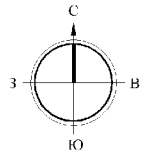
Нишнеповское сельское поселение  
Белокалитвинского района  
Ростовской области



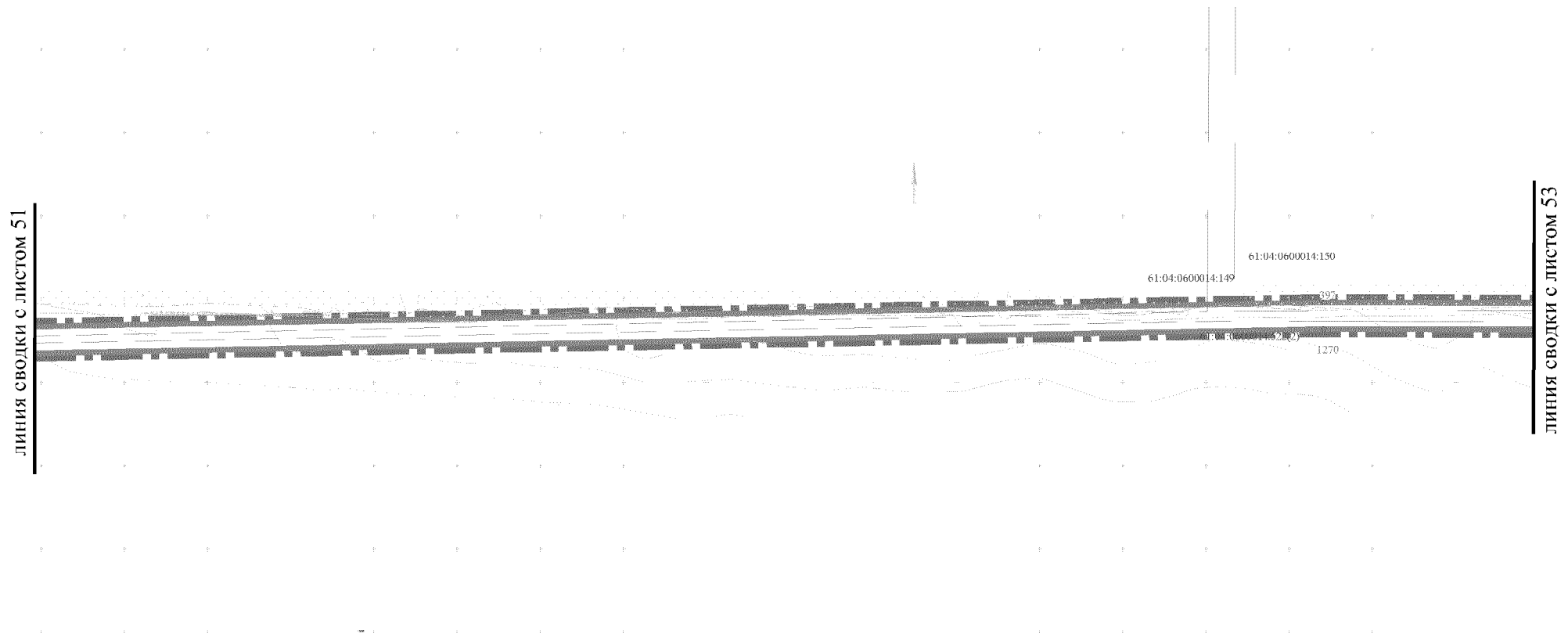
линия сводки с листом 52

## Условные обозначения:



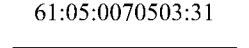

-  – граница подготовки проекта планировки;
-  – устанавливаемая граница зоны планируемого размещения линейного объекта;
-  – граница и кадастровый номер существующего земельного участка;
-  – граница кадастрового квартала.

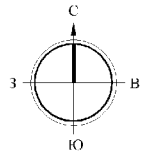


Нижепоповское сельское поселение  
Белокалитвинского района  
Ростовской области



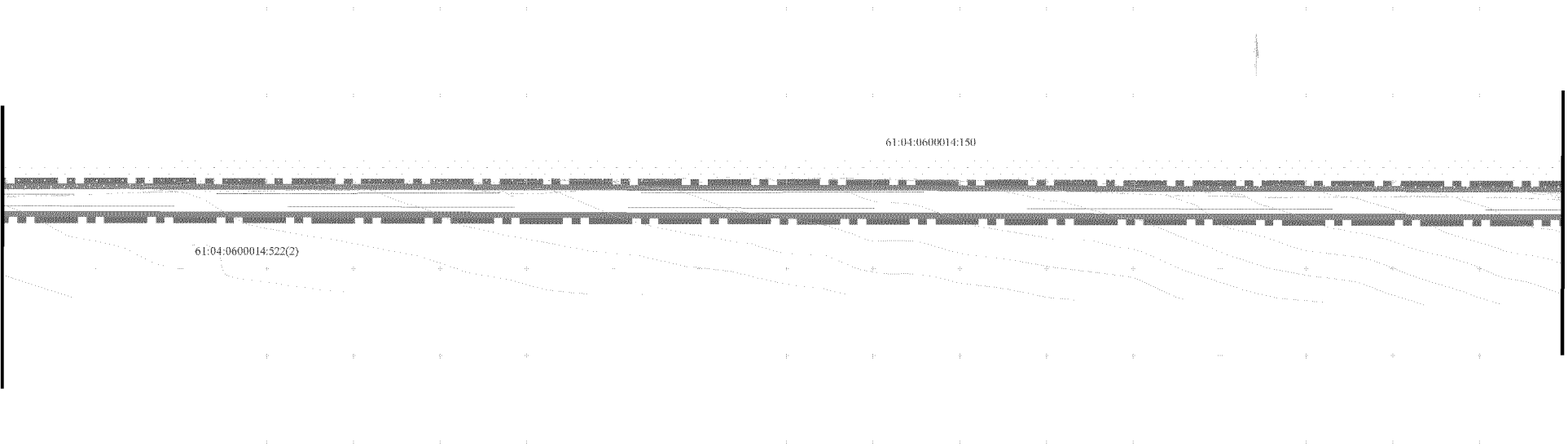
## Условные обозначения:

-  – граница подготовки проекта планировки;
-  – устанавливаемая граница зоны планируемого размещения линейного объекта;
-  – граница и кадастровый номер существующего земельного участка;
-  – граница кадастрового квартала.





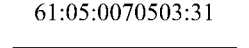

Нижепоповское сельское поселение  
Белокалитвинского района  
Ростовской области

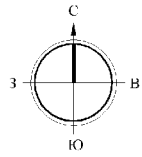
ЛИНИЯ СВОДКИ С ЛИСТОМ 52



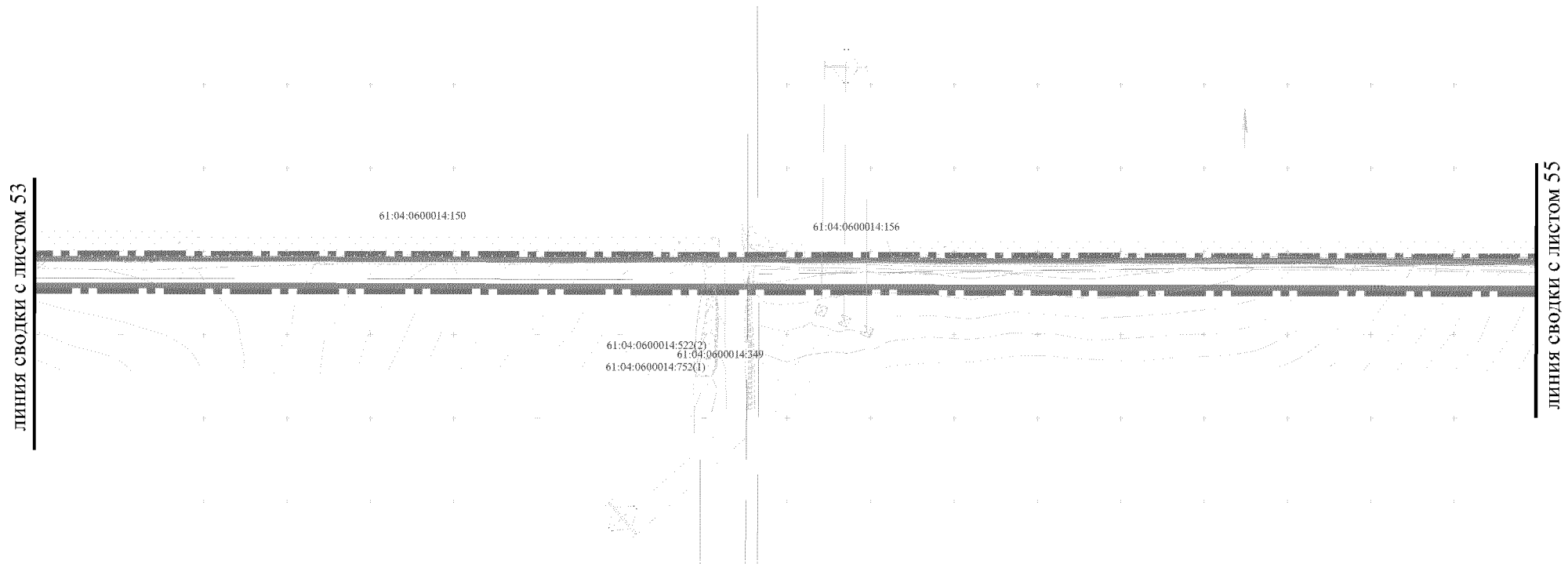
ЛИНИЯ СВОДКИ С ЛИСТОМ 54

## Условные обозначения:





-  – граница подготовки проекта планировки;
-  – устанавливаемая граница зоны планируемого размещения линейного объекта;
-  – граница и кадастровый номер существующего земельного участка;
-  – граница кадастрового квартала.



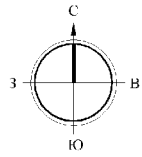
Нижепоповское сельское поселение  
Белокалитвинского района  
Ростовской области




## Условные обозначения:

-  – граница подготовки проекта планировки;
-  – устанавливаемая граница зоны планируемого размещения линейного объекта;
-  – граница и кадастровый номер существующего земельного участка;
-  – граница кадастрового квартала.



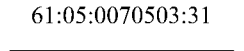



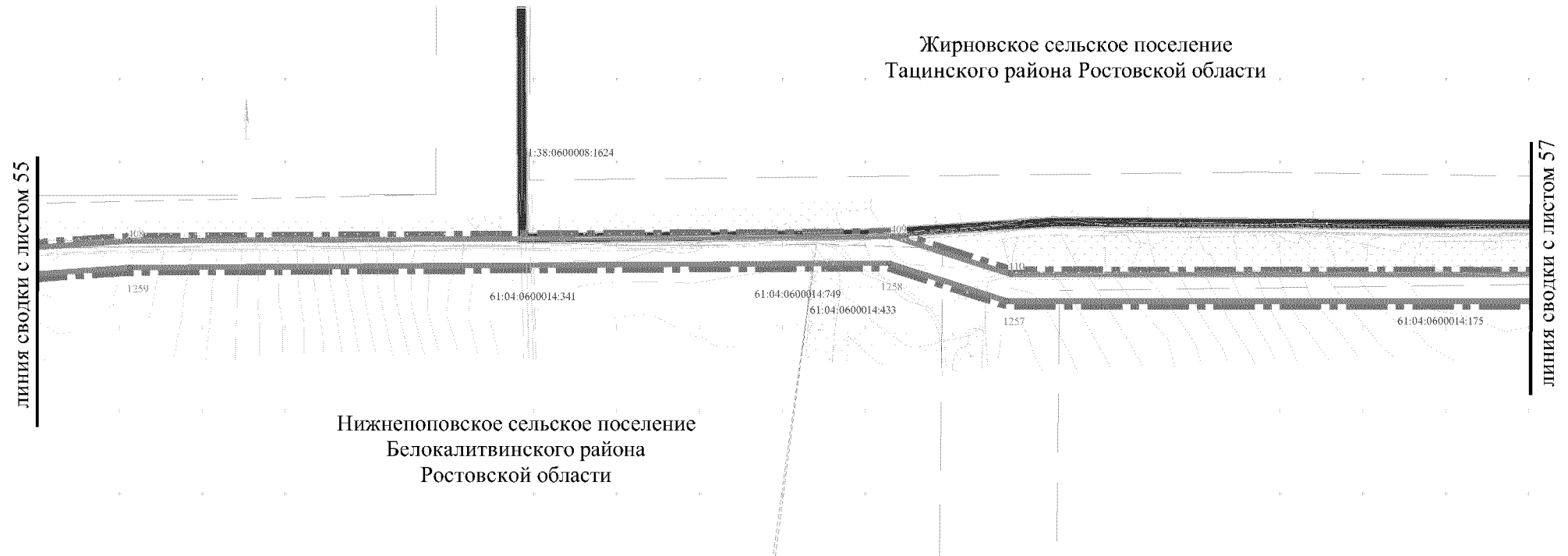
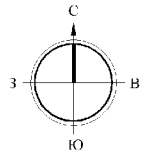


Нишнепоповское сельское поселение  
Белокалитвинского района  
Ростовской области




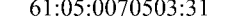



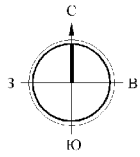
## Условные обозначения:

-  – граница подготовки проекта планировки;
-  – устанавливаемая граница зоны планируемого размещения линейного объекта;
-  – граница и кадастровый номер существующего земельного участка;
-  – граница кадастрового квартала.



## Условные обозначения:

-  – граница подготовки проекта планировки;
-  – граница муниципального образования;
-  – устанавливаемая граница зоны планируемого размещения линейного объекта;
-  – граница и кадастровый номер существующего земельного участка;
-  – граница кадастрового квартала.



Жирновское сельское поселение  
Тацинского района Ростовской области

ЛИНИЯ СВОДКИ С ЛИСТОМ 56

61:38:0600008:1295

1256

1255

61:04:0600014:134







1254

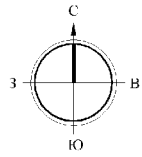
61:04:0600014:134

ЛИНИЯ СВОДКИ С ЛИСТОМ 58

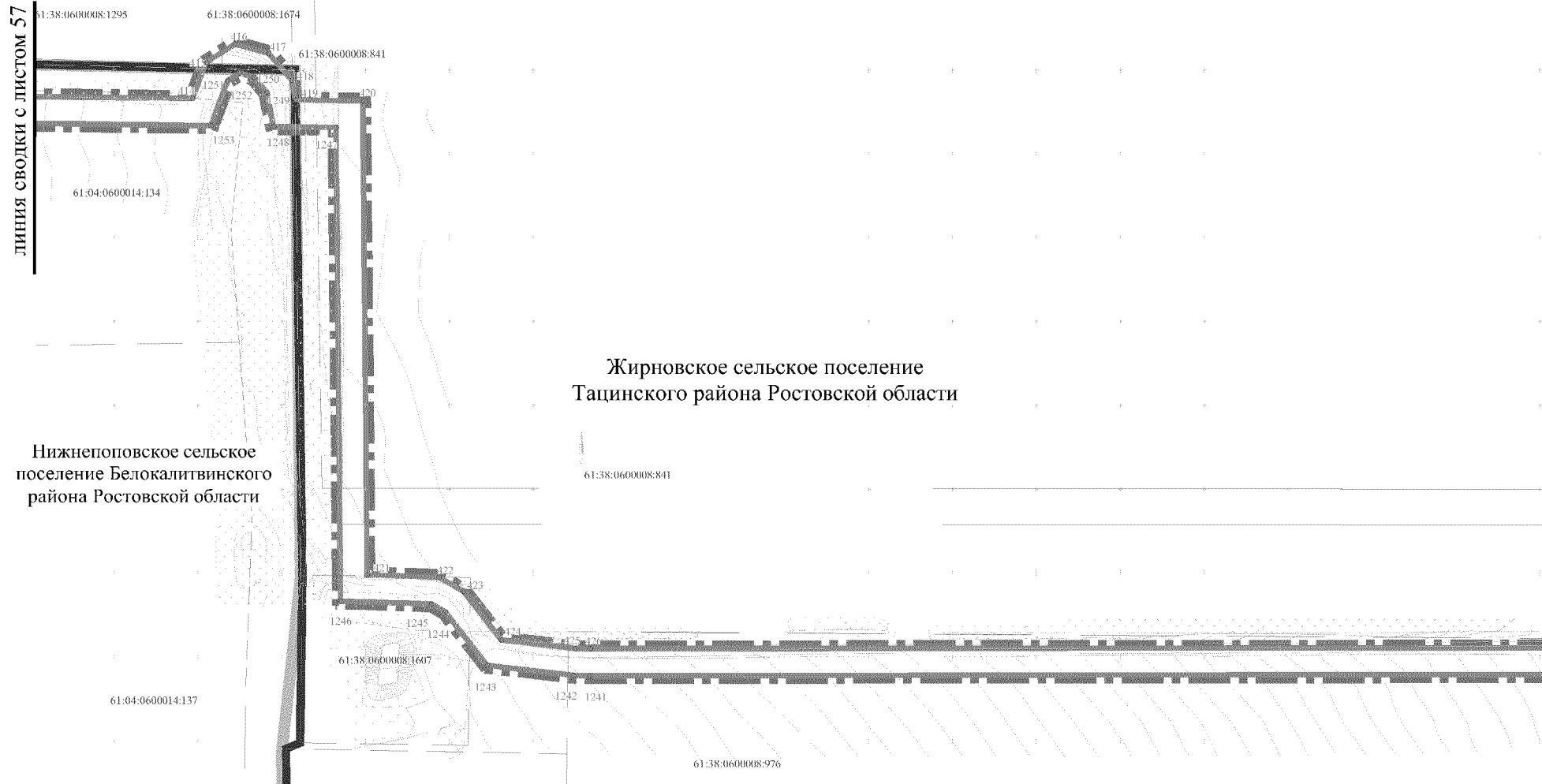
Нижепоповское сельское поселение  
Белокалитвинского района  
Ростовской области

## Условные обозначения:

-  – граница подготовки проекта планировки;
-  – граница муниципального образования;
-  – устанавливаемая граница зоны планируемого размещения линейного объекта;
-  – граница и кадастровый номер существующего земельного участка;
-   
 – граница кадастрового квартала.








ЛИНИЯ СВОДКИ С ЛИСТОМ 57

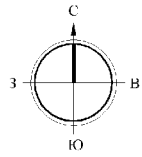


ЛИНИЯ СВОДКИ С ЛИСТОМ 59

## Условные обозначения:

-  – граница подготовки проекта планировки;
-  – граница муниципального образования;
-  – устанавливаемая граница зоны планируемого размещения линейного объекта;
-  – граница и кадастровый номер существующего земельного участка;
-  – граница кадастрового квартала.








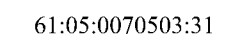

Жирновское сельское поселение  
Тагинского района Ростовской области

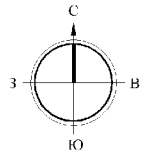
ЛИНИЯ СВОДКИ С ЛИСТОМ 57

ЛИНИЯ СВОДКИ С ЛИСТОМ 59




## Условные обозначения:



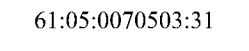

-  – граница подготовки проекта планировки;
-  – устанавливаемая граница зоны планируемого размещения линейного объекта;
-  – граница и кадастровый номер существующего земельного участка;
-  – граница кадастрового квартала.

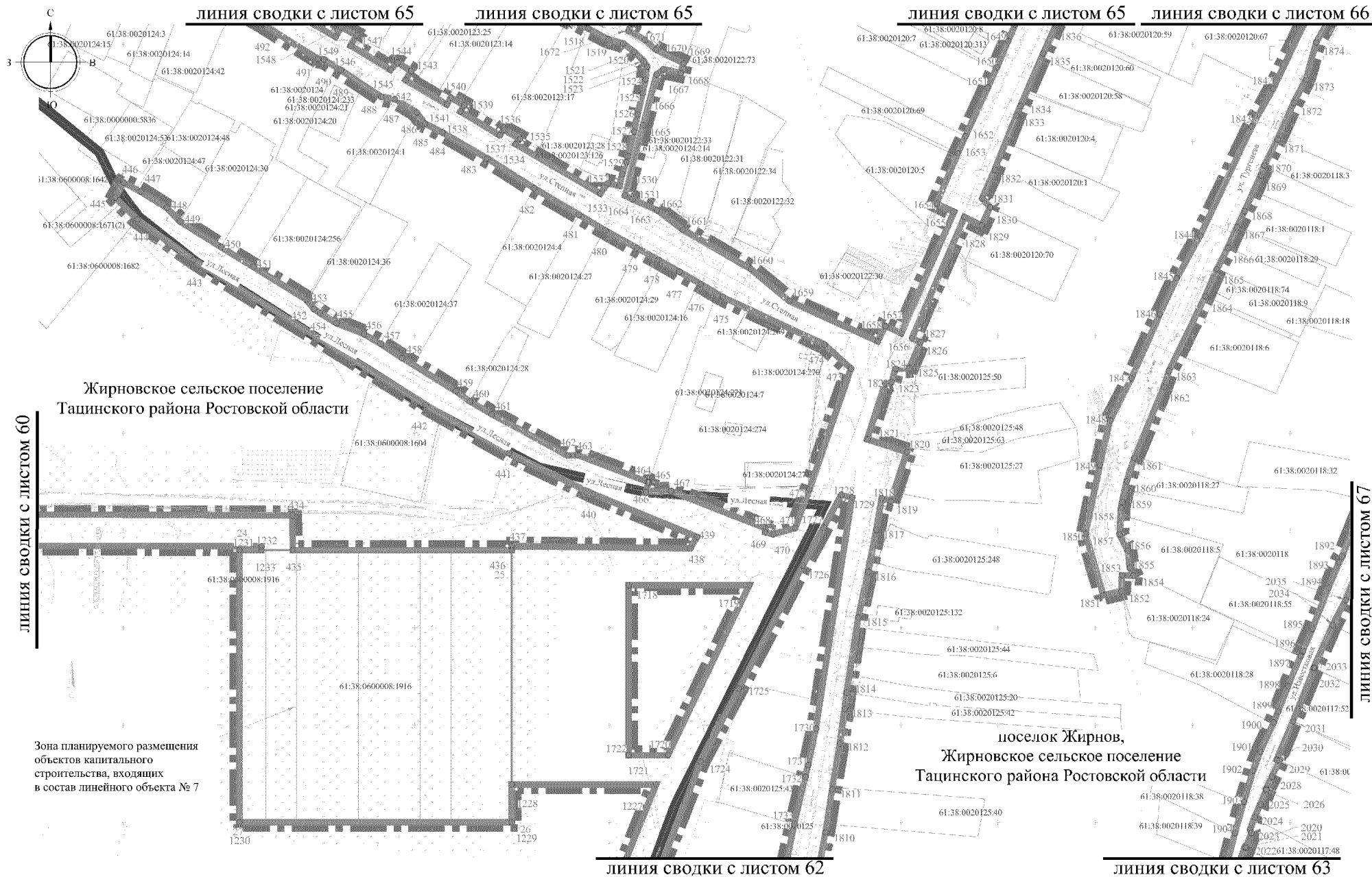


Жирновское сельское поселение  
Тацинского района Ростовской области





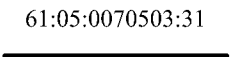



## Условные обозначения:

-  – граница подготовки проекта планировки;
-  – устанавливаемая граница зоны планируемого размещения линейного объекта;
-  – граница и кадастровый номер существующего земельного участка;
-  – граница кадастрового квартала.








## Условные обозначения:

-  – граница подготовки проекта планировки;
-  – граница населенного пункта;
-  – устанавливаемая граница зоны планируемого размещения линейного объекта;
-  – устанавливаемая граница зоны планируемого размещения объекта капитального строительства;
-  – граница и кадастровый номер существующего земельного участка;
-  – граница кадастрового квартала.






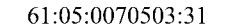

## Условные обозначения:

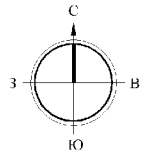
-  – граница подготовки проекта планировки;
-  – граница населенного пункта;
-  – устанавливаемая граница зоны планируемого размещения линейного объекта;
-  – граница и кадастровый номер существующего земельного участка;
-  – граница кадастрового квартала.





## Условные обозначения:

-  – граница подготовки проекта планировки;
-  – граница населенного пункта;
-  – устанавливаемая граница зоны планируемого размещения линейного объекта;
-  – граница и кадастровый номер существующего земельного участка;
-  – граница кадастрового квартала.






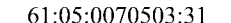

**линия сводки с листом 61**

**линия сводки с листом 63**

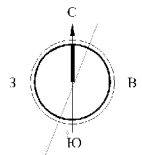
поселок Жирнов,  
Жирновское сельское поселение  
Тагинского района Ростовской области

Жирновское сельское поселение  
Тагинского района Ростовской области

## Условные обозначения:

-  – граница подготовки проекта планировки;
-  – граница населенного пункта;
-  – устанавливаемая граница зоны планируемого размещения линейного объекта;
-  – граница и кадастровый номер существующего земельного участка;
-  – граница кадастрового квартала.

Жирновское сельское поселение  
Тацинского района Ростовской области








поселок Жирнов,  
Жирновское сельское поселение  
Тацинского района Ростовской области

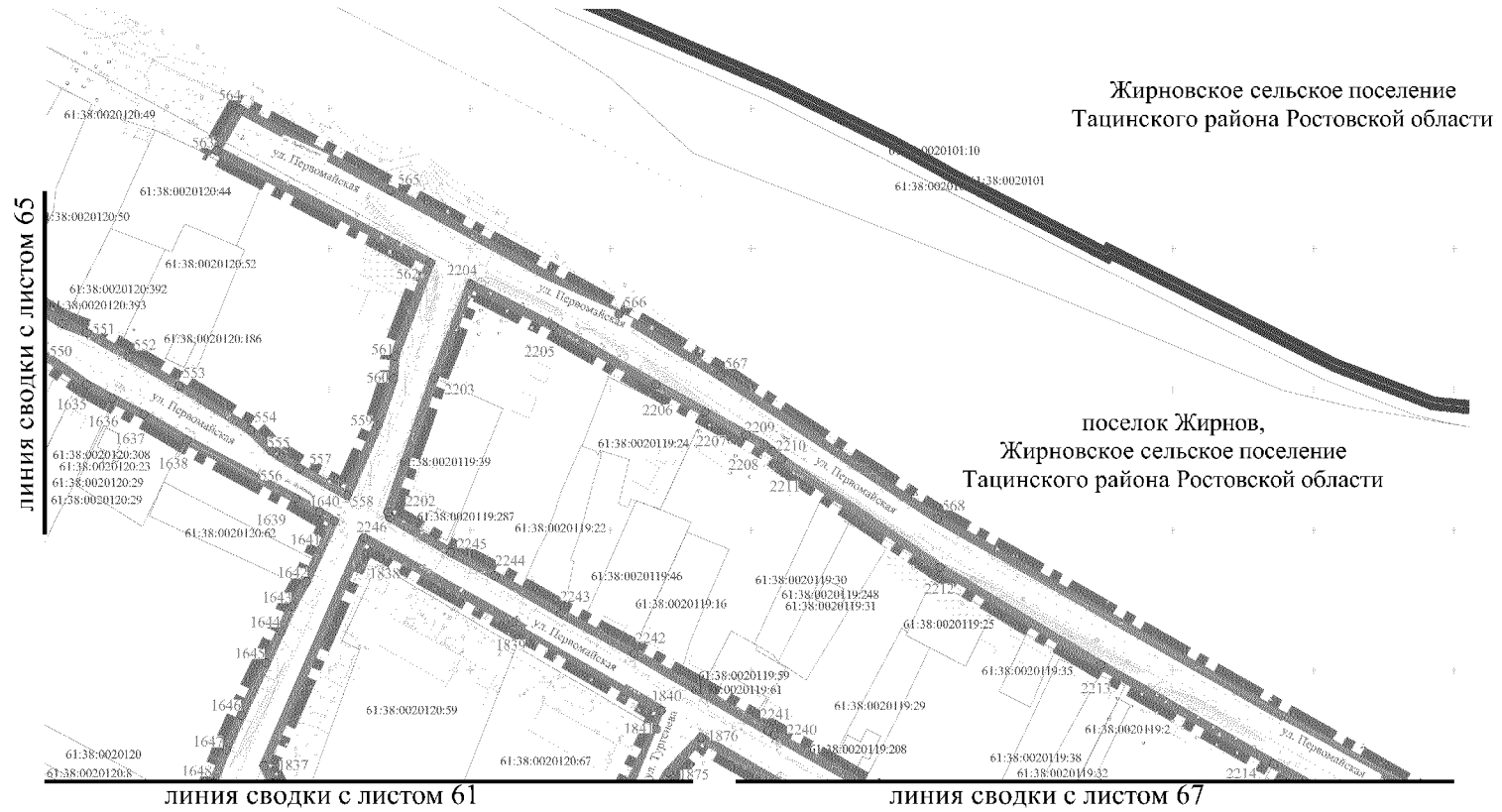
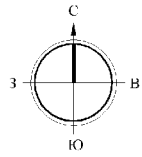
Жирновское сельское поселение  
Тацинского района Ростовской области

линия сводки с листом 61




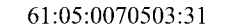

линия сводки с листом 66

## Условные обозначения:

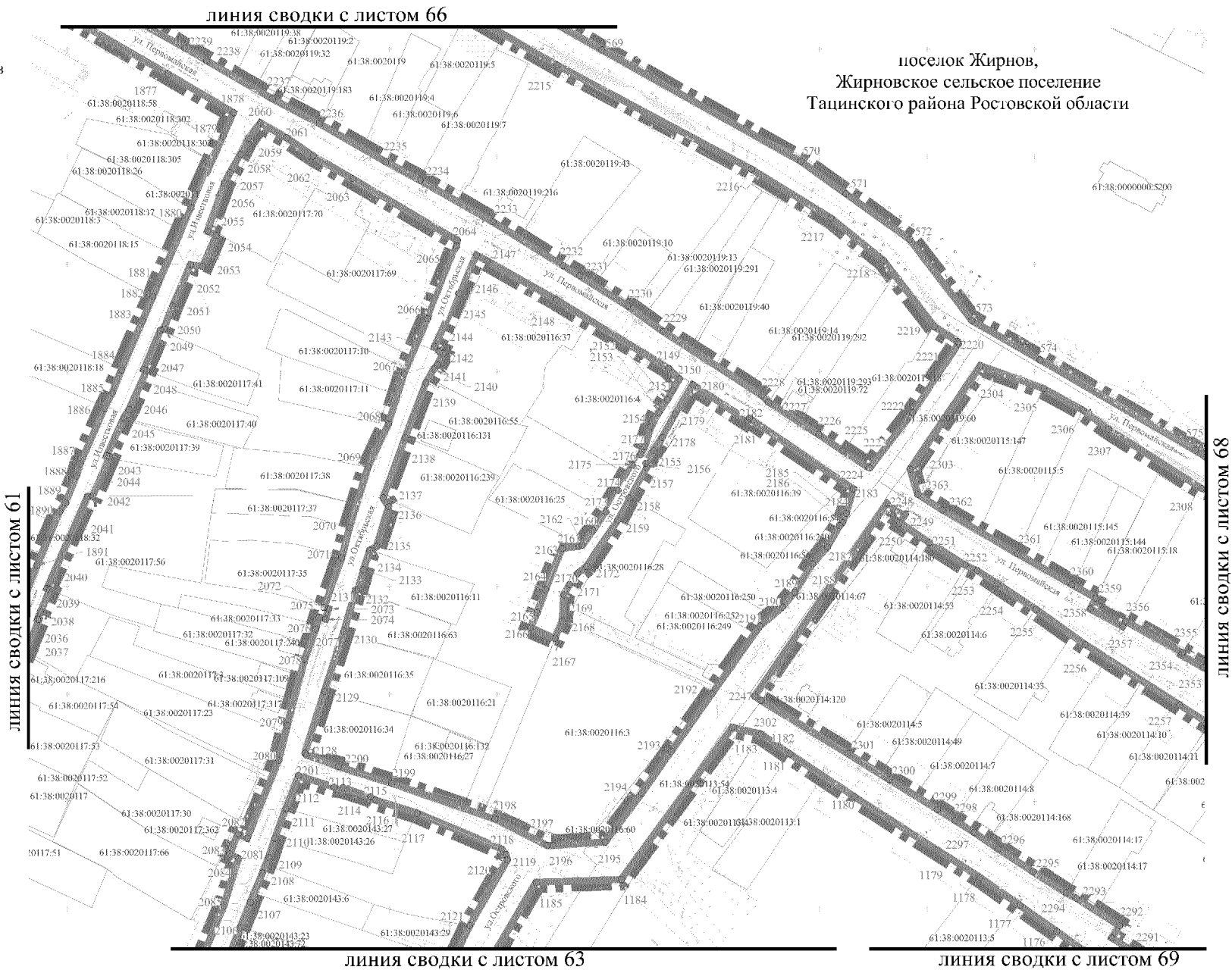
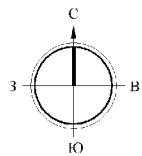
-  – граница подготовки проекта планировки;
-  – граница населенного пункта;
-  – устанавливаемая граница зоны планируемого размещения линейного объекта;
-  – граница и кадастровый номер существующего земельного участка;
-  – граница кадастрового квартала.








## Условные обозначения:

-  – граница подготовки проекта планировки;
-  – граница населенного пункта;
-  – устанавливаемая граница зоны планируемого размещения линейного объекта;
-  – граница и кадастровый номер существующего земельного участка;
-  – граница кадастрового квартала.










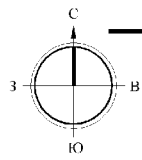
## Условные обозначения:

-  — граница подготовки проекта планировки;
-  — граница населенного пункта;
-  — устанавливаемая граница зоны планируемого размещения линейного объекта;
-  — граница и кадастровый номер существующего земельного участка;
-  — граница кадастрового квартала.



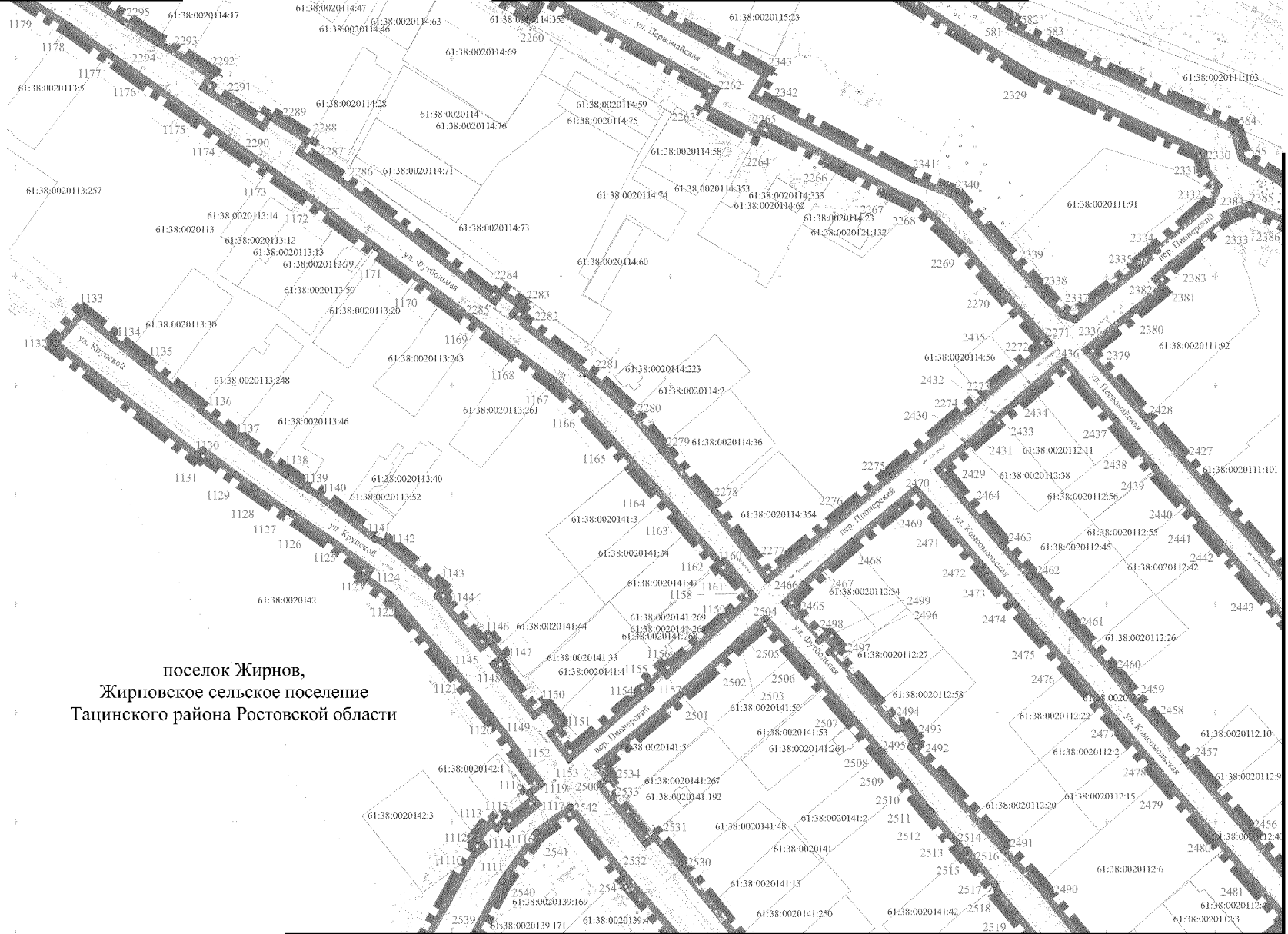
## Условные обозначения:

-  – граница подготовки проекта планировки;
-  – граница населенного пункта;
-  – устанавливаемая граница зоны планируемого размещения линейного объекта;
-  – граница и кадастровый номер существующего земельного участка;
-  – граница кадастрового квартала.



линия сводки с листом 67





линия сводки с листом 68



поселок Жирнов,  
Жирновское сельское поселение  
Тацинского района Ростовской области



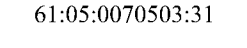

линия сводки с листом 75

## Условные обозначения:

-  – граница подготовки проекта планировки;
-  – устанавливаемая граница зоны планируемого размещения линейного объекта;
-  – граница и кадастровый номер существующего земельного участка;
-  – граница кадастрового квартала.







## Условные обозначения:

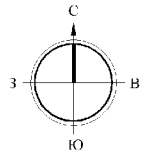
-  – граница подготовки проекта планировки;
-  – устанавливаемая граница зоны планируемого размещения линейного объекта;
-  – граница и кадастровый номер существующего земельного участка;
-  – граница кадастрового квартала.










## Условные обозначения:

-  – граница подготовки проекта планировки;
-  – устанавливаемая граница зоны планируемого размещения линейного объекта;
-  – граница и кадастровый номер существующего земельного участка;
-  – граница кадастрового квартала.








**Жирновское сельское поселение  
Татинского района Ростовской области**

## Условные обозначения:

-  — граница подготовки проекта планировки;
-  — граница населенного пункта;
-  — устанавливаемая граница зоны планируемого размещения линейного объекта;
-  — граница и кадастровый номер существующего земельного участка;
-  — граница кадастрового квартала.







## Условные обозначения:

-  — граница подготовки проекта планировки;
-  — граница населенного пункта;
-  — устанавливаемая граница зоны планируемого размещения линейного объекта;
-  — граница и кадастровый номер существующего земельного участка;
-  — граница кадастрового квартала.

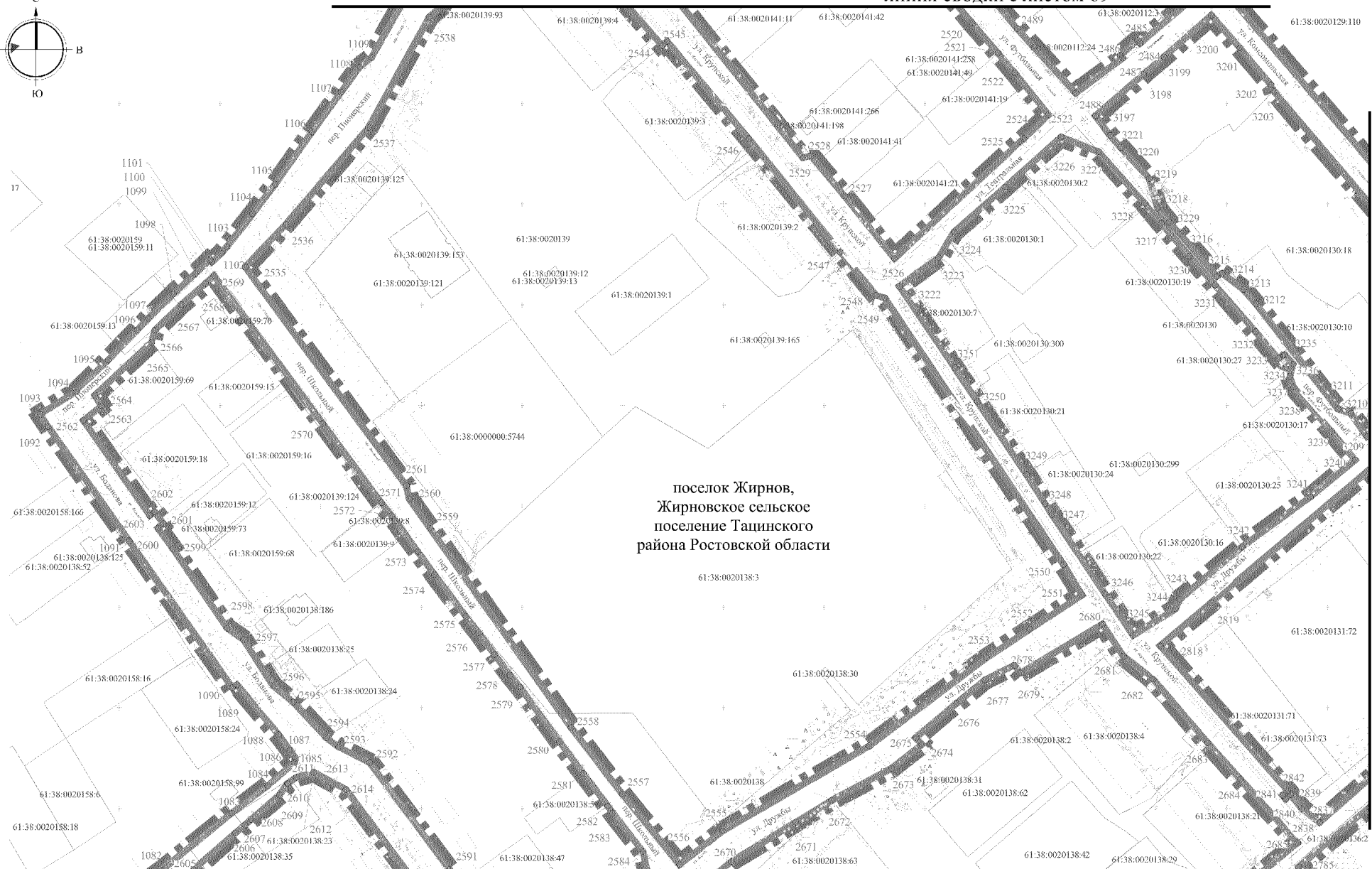
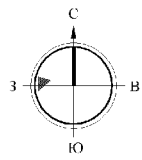


## Условные обозначения:

-  – граница подготовки проекта планировки;
-  – устанавливаемая граница зоны планируемого размещения линейного объекта;
-  – граница и кадастровый номер существующего земельного участка;
-  – граница кадастрового квартала.



линия сводки с листом 69



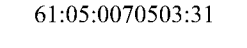



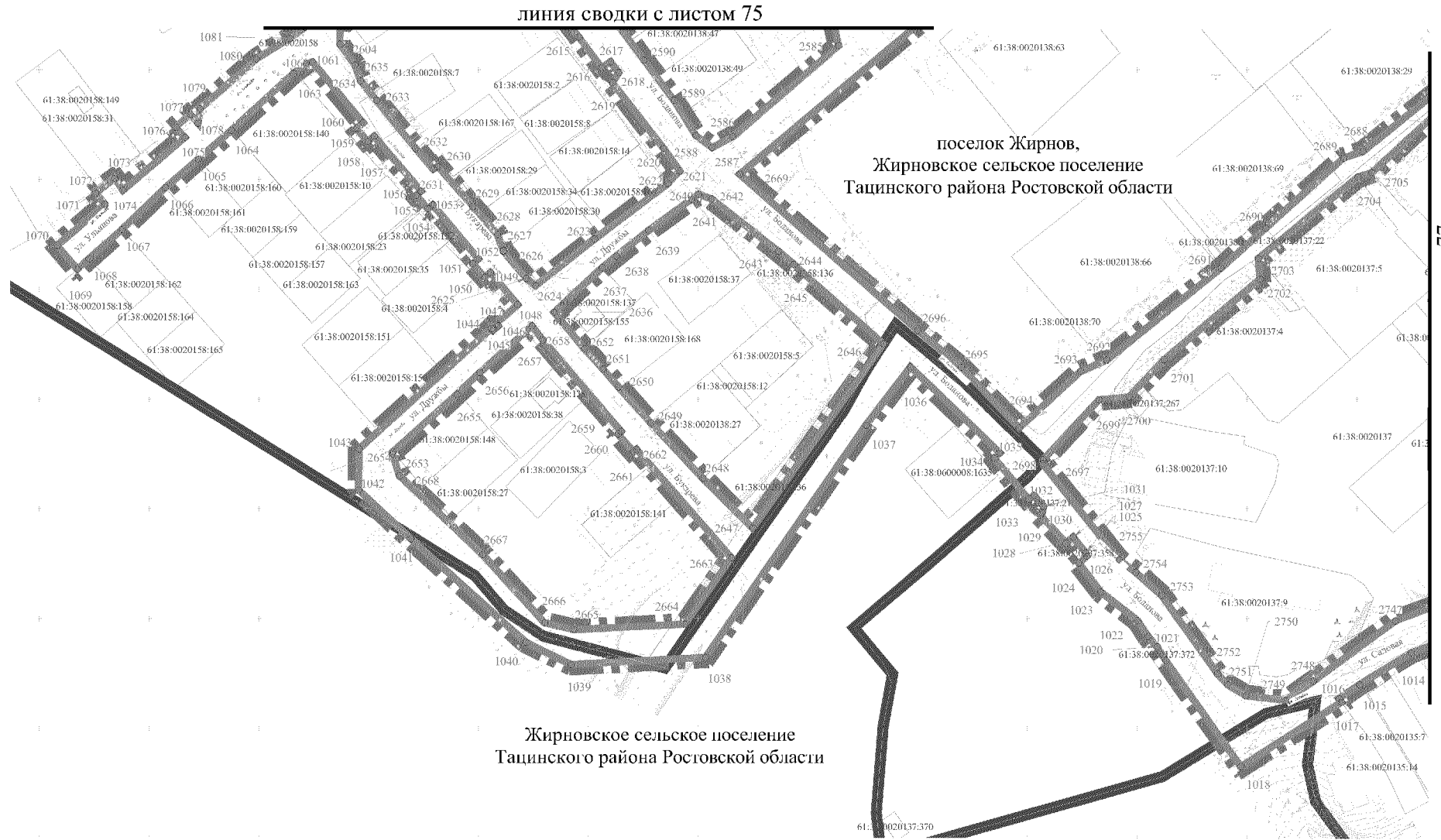
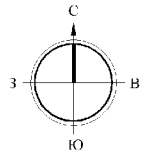
поселок Жирнов,  
Жирновское сельское  
поселение Тащинского  
района Ростовской области

линия сводки с листом 74




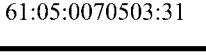

линия сводки с листом 76

## Условные обозначения:

-  – граница подготовки проекта планировки;
-  – устанавливаемая граница зоны планируемого размещения линейного объекта;
-  – граница и кадастровый номер существующего земельного участка;
-  – граница кадастрового квартала.



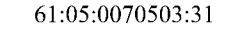



## Условные обозначения:

-  — граница подготовки проекта планировки;
-  — граница населенного пункта;
-  — устанавливаемая граница зоны планируемого размещения линейного объекта;
-  — граница и кадастровый номер существующего земельного участка;
-  — граница кадастрового квартала.








## Условные обозначения:

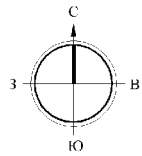
-  – граница подготовки проекта планировки;
-  – устанавливаемая граница зоны планируемого размещения линейного объекта;
-  – граница и кадастровый номер существующего земельного участка;
-  – граница кадастрового квартала.



## Условные обозначения:

-  – граница подготовки проекта планировки;
-  – граница населенного пункта;
-  – устанавливаемая граница зоны планируемого размещения линейного объекта;
-  – граница и кадастровый номер существующего земельного участка;
-  – граница кадастрового квартала.










линия сводки с листом 78

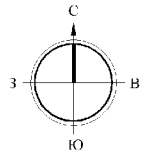


линия сводки с листом 80

линия сводки с листом 81

## Условные обозначения:

-  – граница подготовки проекта планировки;
-  – граница населенного пункта;
-  – устанавливаемая граница зоны планируемого размещения линейного объекта;
-  – граница и кадастровый номер существующего земельного участка;
-  – граница кадастрового квартала.



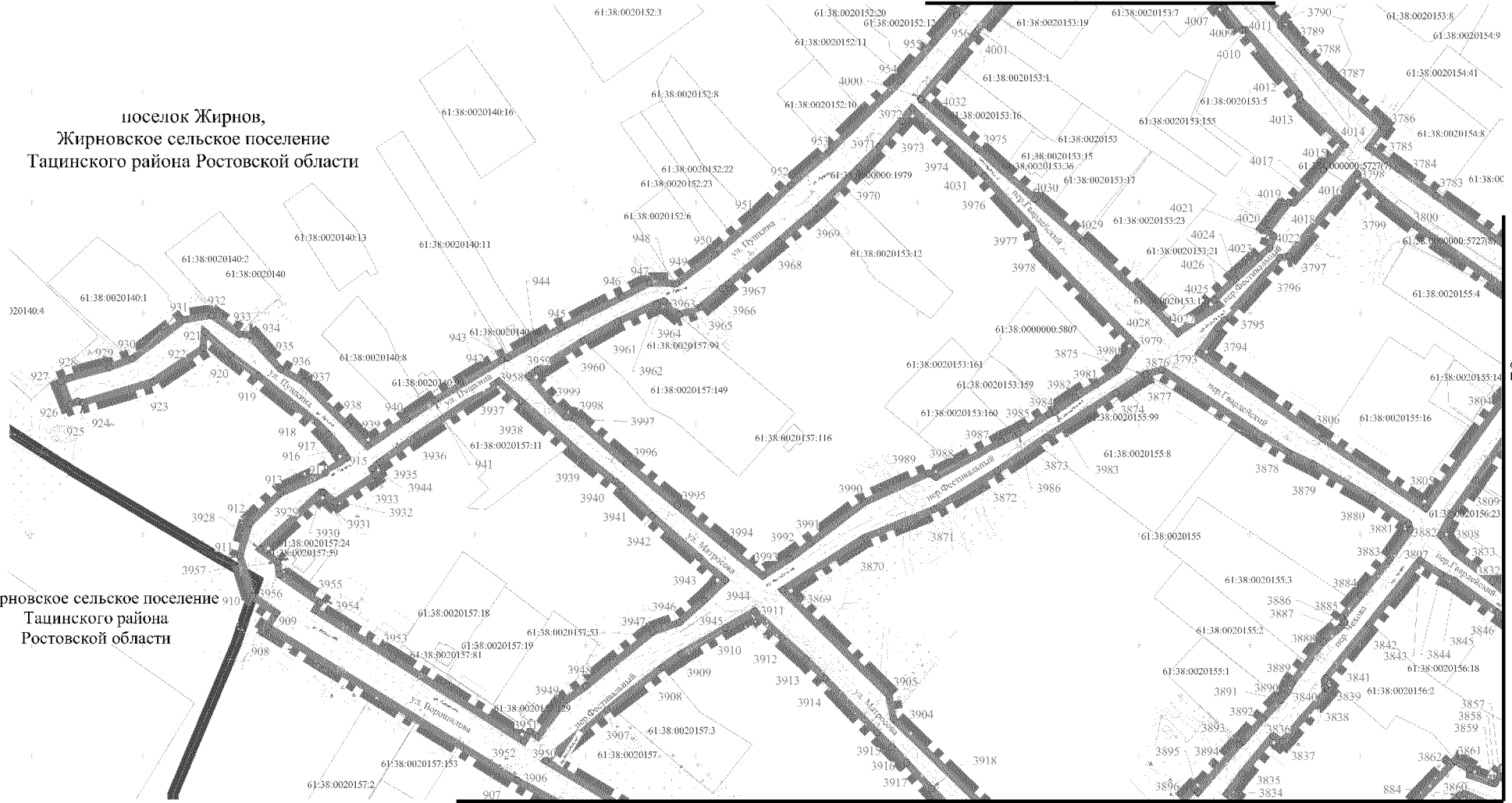
поселок Жирнов,  
Жирновское сельское поселение  
Тацинского района Ростовской области

Жирновское сельское поселение  
Тацинского района  
Ростовской области






линия сводки с листом 77

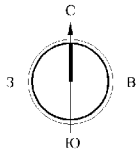
линия сводки с листом 81

линия сводки с листом 79








## Условные обозначения:

-  – граница подготовки проекта планировки;
-  – граница населенного пункта;
-  – устанавливаемая граница зоны планируемого размещения линейного объекта;
-  – граница и кадастровый номер существующего земельного участка;
-  – граница кадастрового квартала.



## Условные обозначения:

-  — граница подготовки проекта планировки;
-  — граница населенного пункта;
-  — устанавливаемая граница зоны планируемого размещения линейного объекта;
-  — граница и кадастровый номер существующего земельного участка;
-  — граница кадастрового квартала.

Начальник управления  
документационного обеспечения  
Правительства Ростовской области



В.В. Лозин

Приложение № 3  
к постановлению  
Правительства  
Ростовской области  
от 17.05.2023 № 364

**ПОЛОЖЕНИЕ**  
о размещении линейного объекта  
«Водоснабжение Белокалитвинского, Тацинского районов  
от Усть-Бобровского месторождения»

**1. Общие положения**

Проект планировки территории размещения линейного объекта «Водоснабжение Белокалитвинского, Тацинского районов от Усть-Бобровского месторождения» (далее – проект планировки, линейный объект) выполнен в целях обеспечения проведения работ по строительству линейного объекта.

Основной задачей проекта планировки территории является установление границы зоны планируемого размещения линейного объекта.

**2. Положение о размещении линейного объекта**

На основании существующей градостроительной ситуации, информации из государственного кадастра недвижимости, планируемых параметров объекта в проекте планировки установлена граница зоны планируемого размещения линейного объекта.

Каталог координат поворотных точек границы зоны планируемого размещения линейного объекта представлен в таблице № 1.

Таблица № 1

№ точки	X	Y
1	2	3
1	550842,60	2296870,81
2	550862,15	2296905,07
3	550867,94	2296915,05
4	550874,97	2296924,21
5	550883,12	2296932,39
6	550892,25	2296939,46
7	551035,61	2297048,76
8	551051,21	2297061,48
9	551065,24	2297075,90
10	551077,51	2297091,84
11	551087,88	2297109,09
12	551096,19	2297127,42
13	551232,84	2297456,91

1	2	3
14	551235,82	2297464,24
15	551238,81	2297472,46
16	551241,40	2297481,69
17	551243,07	2297491,97
18	551242,07	2297512,42
19	551235,37	2297531,76
20	551229,99	2297540,68
21	551224,14	2297548,27
22	551218,30	2297554,78
23	551212,79	2297560,47
24	551140,76	2297633,95
25	551131,65	2297643,68
26	551121,49	2297659,16
27	551115,27	2297676,61
28	551113,36	2297695,03
29	551115,85	2297713,38
30	551122,62	2297730,62
31	551129,53	2297742,02
32	551259,45	2297945,41
33	551265,26	2297954,88
34	551276,95	2297983,05
35	551281,31	2298013,24
36	551278,05	2298043,57
37	551267,39	2298072,15
38	551249,98	2298097,20
39	551242,29	2298105,21
40	550763,69	2298586,91
41	550967,28	2298785,16
42	551004,81	2298822,06
43	551147,00	2298963,32
44	551406,58	2299203,50
45	551572,49	2299346,41
46	551703,80	2299463,59
47	552118,63	2299847,05
48	552137,63	2299834,45
49	552172,16	2299870,21
50	552019,04	2300009,04
51	552003,86	2300023,98
52	551991,28	2300041,17
53	551981,63	2300060,16
54	551929,79	2300176,03
55	551918,40	2300198,52
56	551904,01	2300219,23
57	551780,33	2300380,55



1	2	3
58	551844,16	2300427,38
59	551786,17	2300508,85
60	551799,90	2300519,37
61	551629,59	2300741,62
62	551550,22	2300680,79
63	551518,49	2300720,56
64	551507,14	2300733,88
65	551495,56	2300743,87
66	551466,54	2300755,99
67	551446,61	2300757,08
68	551430,02	2300755,46
69	551413,05	2300753,35
70	551399,79	2300752,02
71	551378,25	2300753,99
72	551358,08	2300761,81
73	551340,85	2300774,89
74	551327,89	2300792,20
75	551247,18	2300968,53
76	551237,00	2300997,22
77	551230,74	2301027,01
78	551228,50	2301057,37
79	551230,33	2301087,76
80	551236,20	2301117,63
81	551255,96	2301187,93
82	551258,51	2301210,20
83	551256,96	2301232,56
84	551262,17	2301234,79
85	551262,28	2301234,83
86	551354,57	2301273,32
87	551300,59	2301402,49
88	551208,32	2301363,93
89	551204,46	2301362,09
90	551184,83	2301406,93
91	551171,25	2301438,64
92	551158,24	2301470,58
93	551145,78	2301502,74
94	551133,88	2301535,12
95	551122,56	2301567,69
96	551111,80	2301600,46
97	551073,53	2301720,55
98	551060,76	2301754,69
99	551043,56	2301786,81
100	551022,23	2301816,36
101	550997,14	2301842,80

1	2	3
102	550968,75	2301865,66
103	550937,57	2301884,52
104	550933,03	2301886,87
105	550899,05	2301904,41
106	550830,66	2301958,50
107	550688,06	2302124,72
108	550656,77	2302153,20
109	550619,48	2302173,21
110	550578,44	2302183,51
111	550505,30	2302192,55
112	550478,64	2302200,90
113	550456,66	2302218,13
114	550442,18	2302242,02
115	550437,08	2302269,48
116	550453,13	2302429,46
117	550481,61	2302429,78
118	550480,04	2302569,77
119	550380,05	2302568,65
120	550381,62	2302428,66
121	550394,34	2302428,80
122	550394,83	2302269,36
123	550402,70	2302226,97
124	550425,04	2302190,10
125	550458,98	2302163,50
126	550500,12	2302150,62
127	550573,26	2302141,58
128	550604,24	2302133,80
129	550632,38	2302118,71
130	550655,99	2302097,21
131	550792,37	2301938,99
132	550788,12	2301933,09
133	550722,39	2301857,72
134	550827,89	2301765,72
135	550893,63	2301841,08
136	550906,30	2301842,60
137	550956,20	2301816,01
138	550987,93	2301783,33
139	551014,01	2301742,77
140	551021,82	2301738,15
141	551022,18	2301737,50
142	551033,27	2301707,72
143	551071,54	2301587,64
144	551082,53	2301554,17
145	551092,69	2301524,95

1	2	3
146	551103,76	2301463,33
147	551204,67	2301254,40
148	551211,17	2301238,66
149	551216,32	2301213,80
150	551211,17	2301183,51
151	551195,38	2301128,53
152	551189,25	2301099,08
153	551186,44	2301069,13
154	551186,97	2301039,05
155	551190,85	2301009,22
156	551198,02	2300980,01
157	551205,80	2300958,85
158	551199,09	2300954,99
159	551237,89	2300887,44
160	551290,87	2300771,83
161	551310,88	2300745,11
162	551337,47	2300724,93
163	551368,59	2300712,85
164	551401,84	2300709,82
165	551418,26	2300711,43
166	551435,23	2300713,54
167	551448,66	2300714,88
168	551459,13	2300714,40
169	551471,18	2300709,36
170	551478,87	2300702,26
171	551487,35	2300691,75
172	551870,52	2300193,48
173	551882,12	2300176,87
174	551891,23	2300158,78
175	551943,06	2300042,91
176	551955,51	2300018,68
177	551971,60	2299996,69
178	551990,94	2299977,50
179	552095,56	2299883,78
180	551675,12	2299494,62
181	551544,91	2299378,42
182	551379,01	2299235,51
183	551236,80	2299107,77
184	551117,22	2298993,30
185	551078,05	2298954,38
186	550995,84	2298877,87
187	550977,85	2298898,65
188	550697,20	2298626,46
189	550465,80	2298869,09

1	2	3
190	550103,03	2299234,86
191	549129,89	2300198,88
192	548965,46	2300369,29
193	548645,84	2300698,19
194	547591,45	2301749,56
195	547457,70	2301607,90
196	547439,42	2301623,58
197	547287,88	2301801,07
198	546759,08	2302327,40
199	546470,62	2302613,53
200	546062,47	2303016,93
201	546040,34	2303043,57
202	546023,20	2303088,06
203	545674,79	2303440,58
204	545536,12	2303579,33
205	545494,79	2303630,43
206	545425,17	2303692,99
207	545363,05	2303760,55
208	545274,39	2303857,77
209	544882,63	2304276,03
210	544754,65	2304409,41
211	544626,04	2304532,64
212	544449,34	2304356,93
213	544059,79	2303934,00
214	544007,33	2303877,02
215	543978,75	2303850,28
216	543919,71	2303801,85
217	543846,13	2303758,10
218	543801,24	2303744,11
219	543801,09	2303744,04
220	543774,60	2303699,41
221	543545,71	2303427,81
222	543425,61	2303332,30
223	543402,44	2303312,01
224	543387,92	2303240,90
225	543372,60	2303214,58
226	543358,14	2303198,68
227	543307,29	2303155,07
228	543290,18	2303144,61
229	543262,06	2303131,53
230	543247,54	2303121,60
231	543103,20	2302977,57
232	543046,90	2302912,56
233	542985,39	2302848,28

1	2	3
234	542932,67	2302782,45
235	542846,28	2302691,95
236	542739,37	2302581,98
237	542670,09	2302522,05
238	542634,81	2302444,15
239	542559,28	2302360,17
240	542539,06	2302334,23
241	542500,43	2302299,68
242	542461,66	2302259,89
243	542445,11	2302252,32
244	542427,04	2302247,11
245	542103,95	2302215,19
246	542030,16	2302222,76
247	541986,60	2302219,98
248	541964,97	2302224,28
249	541931,04	2302245,31
250	541658,07	2302195,37
251	540765,09	2302075,69
252	540742,36	2302036,78
253	539796,95	2301911,10
254	539476,37	2301888,54
255	539416,48	2301910,73
256	539395,64	2301910,17
257	539391,27	2301930,06
258	539335,81	2301912,91
259	539269,90	2301905,38
260	539246,21	2302138,29
261	539214,84	2302146,54
262	539212,72	2302148,22
263	539204,53	2302230,67
264	539184,66	2302228,01
265	539141,56	2302222,74
266	539047,23	2302994,16
267	539118,34	2303005,30
268	539103,78	2303126,32
269	539123,29	2303184,66
270	539190,76	2303189,55
271	539190,76	2303282,86
272	539210,65	2303284,26
273	539211,74	2303268,66
274	539348,61	2303258,83
275	539345,66	2303293,70
276	539367,92	2303295,26
277	539358,12	2303382,95

1	2	3
278	539309,78	2303379,16
279	539289,82	2303543,58
280	539141,90	2303528,18
281	539148,86	2303497,09
282	539252,62	2303508,64
283	539273,14	2303376,30
284	539185,21	2303369,41
285	539174,52	2303346,01
286	539177,96	2303294,99
287	539071,80	2303288,49
288	539048,16	2303483,29
289	539021,88	2303718,77
290	539005,94	2303717,15
291	539057,65	2303271,59
292	539174,76	2303278,77
293	539174,76	2303204,44
294	539111,50	2303199,85
295	539087,47	2303127,98
296	539100,61	2303018,72
297	539029,47	2303007,57
298	539126,28	2302215,89
299	539101,40	2302186,93
300	538141,57	2301661,59
301	538114,22	2301644,82
302	538054,19	2301612,41
303	538048,22	2301624,00
304	537823,92	2301497,77
305	537790,15	2301472,11
306	537764,42	2301442,22
307	537720,74	2301371,65
308	537697,80	2301323,83
309	537693,90	2301318,91
310	537679,24	2301310,27
311	537675,86	2301258,98
312	537645,79	2301199,12
313	537616,22	2301152,55
314	537550,91	2301191,11
315	537460,15	2301036,37
316	537446,33	2301022,21
317	537413,32	2301004,34
318	537309,10	2300832,19
319	537330,20	2300819,31
320	537140,69	2300508,91
321	537116,36	2300479,57

1	2	3
322	537017,49	2300420,71
323	536947,10	2300399,76
324	536836,74	2300381,32
325	536558,49	2300372,84
326	536544,38	2300359,09
327	536392,38	2300352,99
328	536385,44	2300360,17
329	535929,06	2300343,19
330	535930,02	2300317,81
331	535551,09	2300302,86
332	535544,25	2300286,83
333	535534,54	2300264,74
334	535494,80	2300271,43
335	535419,07	2300268,42
336	535371,61	2300269,97
337	535283,77	2300209,45
338	535285,92	2300085,10
339	535218,59	2300005,82
340	535211,48	2300006,67
341	535166,42	2300012,06
342	535164,15	2300012,33
343	535168,58	2300048,22
344	535151,16	2300077,46
345	535131,75	2300101,70
346	535128,57	2300112,95
347	535106,81	2300226,27
348	535056,85	2300220,05
349	535025,94	2300210,36
350	534920,38	2300192,91
351	534775,12	2300202,24
352	534746,89	2300185,60
353	534614,94	2300196,12
354	534435,49	2300219,59
355	534394,83	2300222,22
356	534318,09	2300208,24
357	534258,94	2300185,32
358	534176,09	2300148,89
359	534115,63	2300106,18
360	533975,14	2300032,81
361	533883,17	2299972,20
362	533702,28	2299834,73
363	533156,53	2299389,93
364	532923,03	2299250,01
365	532678,22	2299214,08

1	2	3
366	532615,78	2299215,30
367	531474,60	2299422,06
368	531465,29	2299417,82
369	531055,33	2299494,51
370	531006,69	2299508,68
371	530074,54	2299680,17
372	529983,60	2299621,26
373	529897,71	2299601,83
374	529857,42	2299613,83
375	529759,20	2299588,95
376	529685,42	2299586,37
377	529382,01	2299581,39
378	529193,85	2299579,76
379	528937,37	2299592,24
380	528889,06	2299568,59
381	528872,92	2299573,68
382	528871,67	2299604,27
383	528844,36	2299610,64
384	528475,32	2299811,64
385	528435,21	2299820,20
386	528188,46	2299818,04
387	528130,19	2299811,49
388	528084,53	2299813,41
389	527670,93	2299911,36
390	527666,16	2299913,87
391	527706,16	2299989,20
392	527729,66	2300033,14
393	527737,98	2300049,12
394	527729,04	2300105,88
395	527750,29	2300152,98
396	527231,23	2300427,42
397	527247,92	2301320,65
398	527243,63	2303290,07
399	527246,19	2303372,99
400	527241,87	2303494,91
401	527247,76	2303571,55
402	527247,91	2303584,26
403	527241,74	2303654,10
404	527240,27	2303700,75
405	527249,78	2303766,46
406	527249,62	2303986,37
407	527240,93	2304040,64
408	527252,24	2304205,81
409	527254,96	2304666,69



1	2	3
410	527232,08	2304737,86
411	527231,70	2305295,67
412	527227,59	2305637,99
413	527235,41	2305839,98
414	527232,81	2306046,85
415	527254,21	2306054,95
416	527265,20	2306072,24
417	527259,67	2306092,39
418	527243,62	2306106,12
419	527231,84	2306108,42
420	527231,30	2306148,45
421	526948,69	2306151,03
422	526947,31	2306193,84
423	526939,01	2306208,38
424	526910,02	2306230,99
425	526904,89	2306275,22
426	526904,72	2306284,13
427	526905,72	2307074,75
428	526902,19	2307288,57
429	526905,87	2307376,60
430	526905,16	2307460,28
431	526905,23	2307706,96
432	526910,55	2308095,43
433	526908,74	2308606,80
434	526907,77	2308937,23
435	526890,00	2308937,34
436	526890,00	2309050,00
437	526891,98	2309050,00
438	526890,76	2309141,63
439	526896,63	2309145,36
440	526918,76	2309091,94
441	526939,82	2309048,53
442	526964,60	2309005,57
443	527039,15	2308886,39
444	527059,95	2308857,53
445	527071,23	2308846,13
446	527078,81	2308850,48
447	527074,34	2308859,10
448	527065,91	2308872,57
449	527058,91	2308879,34
450	527045,70	2308900,56
451	527035,58	2308916,94
452	527018,83	2308944,15
453	527013,78	2308948,34

1	2	3
454	527011,80	2308951,30
455	527006,59	2308959,84
456	527000,97	2308974,01
457	526995,99	2308982,47
458	526988,68	2308993,73
459	526971,78	2309021,10
460	526966,30	2309028,50
461	526959,81	2309039,63
462	526938,44	2309078,82
463	526938,77	2309083,89
464	526924,99	2309119,87
465	526924,73	2309120,54
466	526919,74	2309118,90
467	526920,23	2309131,96
468	526901,03	2309180,63
469	526899,09	2309180,36
470	526898,08	2309184,41
471	526901,12	2309195,71
472	526921,04	2309203,00
473	526983,30	2309224,40
474	526995,59	2309210,81
475	527020,06	2309158,46
476	527026,79	2309147,14
477	527033,02	2309136,13
478	527039,22	2309125,30
479	527045,17	2309114,44
480	527054,40	2309097,98
481	527062,34	2309084,59
482	527076,03	2309061,42
483	527091,25	2309037,55
484	527104,74	2309014,31
485	527109,26	2309005,28
486	527115,02	2309001,02
487	527121,88	2308989,84
488	527123,03	2308982,85
489	527136,85	2308962,16
490	527142,08	2308953,47
491	527142,54	2308950,29
492	527160,31	2308922,03
493	527168,03	2308908,27
494	527188,56	2308872,88
495	527202,16	2308849,91
496	527219,24	2308823,30
497	527227,70	2308809,02

1	2	3
498	527239,31	2308789,32
499	527251,32	2308769,23
500	527262,25	2308750,08
501	527270,55	2308734,19
502	527286,88	2308706,14
503	527291,46	2308697,10
504	527296,89	2308688,14
505	527293,43	2308686,74
506	527325,41	2308634,54
507	527362,25	2308630,27
508	527407,75	2308657,10
509	527431,70	2308614,96
510	527452,01	2308612,34
511	527471,93	2308618,08
512	527497,28	2308636,20
513	527522,05	2308642,34
514	527561,61	2308655,32
515	527565,12	2308683,89
516	527562,07	2308716,80
517	527563,90	2308726,63
518	527575,31	2308753,01
519	527578,92	2308839,27
520	527569,22	2308841,21
521	527562,98	2308853,62
522	527562,07	2308853,22
523	527513,50	2308959,59
524	527465,23	2309049,66
525	527460,89	2309053,93
526	527448,42	2309079,50
527	527444,67	2309077,27
528	527441,18	2309081,17
529	527431,91	2309094,42
530	527424,35	2309105,94
531	527422,09	2309109,56
532	527420,56	2309115,90
533	527418,71	2309122,90
534	527415,05	2309123,26
535	527410,81	2309120,57
536	527409,83	2309120,32
537	527403,95	2309128,20
538	527402,39	2309131,09
539	527394,04	2309142,87
540	527381,76	2309162,01
541	527382,23	2309162,26

1	2	3
542	527373,66	2309176,18
543	527364,08	2309191,37
544	527363,01	2309190,67
545	527355,04	2309203,94
546	527355,98	2309204,48
547	527350,18	2309214,64
548	527338,76	2309233,03
549	527333,82	2309237,80
550	527323,26	2309255,07
551	527320,04	2309263,72
552	527311,60	2309278,84
553	527301,25	2309296,59
554	527285,53	2309322,00
555	527278,03	2309329,43
556	527275,76	2309332,92
557	527271,82	2309339,42
558	527262,27	2309356,38
559	527287,16	2309367,31
560	527303,79	2309372,89
561	527311,86	2309373,40
562	527344,92	2309385,96
563	527384,86	2309309,95
564	527399,47	2309318,29
565	527370,70	2309371,75
566	527326,73	2309452,92
567	527304,73	2309489,14
568	527254,02	2309566,27
569	527149,62	2309748,67
570	527097,73	2309841,27
571	527082,70	2309862,23
572	527061,45	2309891,88
573	527023,68	2309920,89
574	527005,34	2309952,65
575	526963,31	2310024,72
576	526926,88	2310085,83
577	526905,25	2310122,85
578	526867,15	2310186,24
579	526823,03	2310261,64
580	526808,27	2310286,48
581	526766,42	2310356,74
582	526764,32	2310355,82
583	526756,12	2310372,04
584	526717,68	2310458,20
585	526704,22	2310462,32

1	2	3
586	526678,48	2310504,04
587	526661,46	2310541,02
588	526696,52	2310554,82
589	526708,25	2310559,45
590	526705,99	2310563,95
591	526744,04	2310583,03
592	526748,47	2310574,02
593	526797,04	2310603,67
594	526845,00	2310506,93
595	526850,91	2310504,03
596	526865,73	2310475,75
597	526871,32	2310479,11
598	526896,85	2310427,29
599	526894,69	2310420,56
600	526895,20	2310417,49
601	526898,17	2310408,60
602	526904,37	2310411,30
603	526931,74	2310356,73
604	526945,78	2310328,49
605	526954,26	2310314,13
606	526965,96	2310294,63
607	526982,34	2310258,14
608	526992,62	2310240,15
609	527006,15	2310234,57
610	527026,23	2310227,40
611	527036,00	2310232,00
612	527048,47	2310237,35
613	527064,38	2310243,96
614	527066,55	2310248,40
615	527072,13	2310237,78
616	527077,39	2310227,24
617	527101,30	2310178,58
618	527117,54	2310155,97
619	527115,97	2310155,20
620	527119,13	2310148,00
621	527122,22	2310149,44
622	527124,48	2310146,30
623	527122,14	2310145,16
624	527125,30	2310137,95
625	527128,38	2310139,39
626	527147,71	2310099,62
627	527144,76	2310098,18
628	527147,91	2310090,98
629	527150,96	2310092,39

1	2	3
630	527168,77	2310048,30
631	527183,74	2310053,93
632	527164,29	2310102,10
633	527139,94	2310152,21
634	527115,05	2310186,86
635	527111,97	2310193,05
636	527105,91	2310201,29
637	527081,46	2310254,01
638	527078,66	2310252,63
639	527044,82	2310324,94
640	527028,61	2310358,40
641	527010,82	2310394,80
642	527007,41	2310393,32
643	526974,32	2310462,84
644	526938,68	2310532,03
645	526871,86	2310500,02
646	526865,75	2310513,53
647	526860,96	2310515,51
648	526806,44	2310628,03
649	526749,00	2310600,11
650	526742,61	2310603,00
651	526735,14	2310601,13
652	526740,55	2310590,12
653	526702,44	2310571,01
654	526699,98	2310575,92
655	526689,64	2310572,55
656	526654,81	2310558,79
657	526635,59	2310604,91
658	526604,99	2310721,21
659	526586,19	2310802,75
660	526573,79	2310855,06
661	526541,16	2310882,16
662	526545,27	2310887,42
663	526532,24	2310898,41
664	526530,98	2310896,71
665	526513,37	2310911,44
666	526507,76	2310915,77
667	526502,61	2310919,89
668	526501,70	2310918,90
669	526501,20	2310928,83
670	526513,33	2310942,71
671	526518,19	2310948,43
672	526539,14	2310974,05
673	526543,84	2310979,11

1	2	3
674	526546,23	2310976,74
675	526557,17	2310987,30
676	526553,78	2310999,89
677	526551,42	2311006,58
678	526546,31	2311022,52
679	526541,61	2311037,52
680	526547,18	2311040,45
681	526532,72	2311074,45
682	526548,98	2311092,96
683	526581,67	2311132,41
684	526610,19	2311166,83
685	526566,91	2311204,54
686	526530,46	2311236,35
687	526561,31	2311272,15
688	526562,82	2311271,02
689	526567,89	2311277,99
690	526567,46	2311278,47
691	526606,58	2311325,64
692	526626,60	2311344,19
693	526651,66	2311361,31
694	526644,39	2311388,41
695	526641,15	2311390,60
696	526603,75	2311417,10
697	526591,04	2311427,65
698	526589,65	2311431,56
699	526566,76	2311463,96
700	526547,96	2311479,05
701	526565,14	2311496,63
702	526560,31	2311510,37
703	526550,63	2311537,79
704	526532,51	2311593,79
705	526526,03	2311605,21
706	526517,28	2311632,93
707	526500,95	2311699,42
708	526504,20	2311702,49
709	526516,82	2311706,70
710	526517,81	2311703,87
711	526524,00	2311705,93
712	526523,54	2311708,63
713	526543,67	2311715,31
714	526544,34	2311712,80
715	526550,67	2311714,81
716	526550,18	2311716,69
717	526581,47	2311726,58

1	2	3
718	526582,42	2311723,63
719	526588,95	2311725,67
720	526588,44	2311728,83
721	526612,76	2311736,68
722	526613,64	2311733,98
723	526620,40	2311736,09
724	526619,99	2311739,04
725	526656,16	2311751,06
726	526657,59	2311746,95
727	526670,07	2311751,36
728	526668,85	2311755,18
729	526708,16	2311766,74
730	526702,89	2311785,07
731	526699,59	2311784,38
732	526682,29	2311777,90
733	526676,97	2311775,51
734	526671,90	2311773,96
735	526653,50	2311767,87
736	526650,10	2311766,46
737	526647,63	2311764,82
738	526643,83	2311762,79
739	526639,42	2311761,40
740	526635,38	2311759,97
741	526632,04	2311761,02
742	526620,17	2311756,83
743	526601,57	2311751,64
744	526592,79	2311748,64
745	526588,11	2311747,08
746	526581,37	2311744,62
747	526579,97	2311743,53
748	526567,20	2311739,34
749	526564,24	2311738,27
750	526554,16	2311734,45
751	526536,36	2311728,56
752	526521,54	2311722,97
753	526518,17	2311721,65
754	526503,56	2311716,66
755	526494,60	2311713,37
756	526481,56	2311735,07
757	526468,82	2311750,27
758	526454,65	2311762,01
759	526444,40	2311767,61
760	526397,66	2311863,09
761	526391,94	2311862,42



1	2	3
762	526370,72	2311911,27
763	526371,25	2311914,45
764	526437,35	2311945,06
765	526437,28	2311945,29
766	526444,61	2311948,42
767	526466,00	2311958,33
768	526477,21	2311960,35
769	526492,38	2311954,50
770	526502,61	2311955,74
771	526514,08	2311956,93
772	526514,63	2311953,71
773	526571,61	2311957,55
774	526631,00	2311993,65
775	526623,76	2312007,41
776	526566,98	2311972,27
777	526534,58	2311970,07
778	526514,59	2311965,65
779	526502,80	2311964,59
780	526492,74	2311965,35
781	526483,48	2311966,17
782	526466,61	2311972,66
783	526456,61	2311968,18
784	526457,17	2311966,17
785	526446,05	2311961,07
786	526445,52	2311962,42
787	526432,76	2311957,15
788	526420,89	2311950,87
789	526399,75	2311940,02
790	526377,50	2311929,48
791	526354,05	2311916,48
792	526345,23	2311911,53
793	526343,06	2311909,95
794	526329,37	2311902,04
795	526322,46	2311899,16
796	526315,25	2311894,83
797	526311,78	2311895,16
798	526307,53	2311898,26
799	526290,41	2311888,81
800	526292,33	2311886,34
801	526290,55	2311885,10
802	526283,80	2311882,11
803	526281,29	2311883,30
804	526196,45	2311828,59
805	526150,32	2311790,66

1	2	3
806	526131,61	2311781,45
807	526123,05	2311783,14
808	526112,98	2311791,56
809	526072,13	2311791,11
810	526055,45	2311788,07
811	526031,44	2311779,21
812	525981,74	2311766,61
813	525965,70	2311763,41
814	525939,83	2311766,16
815	525917,88	2311764,53
816	525898,76	2311760,75
817	525875,70	2311751,25
818	525858,87	2311741,17
819	525825,70	2311729,04
820	525783,08	2311696,87
821	525786,93	2311688,63
822	525639,31	2311618,47
823	525619,51	2311609,10
824	525601,19	2311598,83
825	525515,51	2311557,72
826	525513,65	2311568,41
827	525499,92	2311599,30
828	525488,55	2311631,39
829	525468,80	2311668,40
830	525452,33	2311707,97
831	525449,51	2311706,63
832	525442,52	2311720,41
833	525430,98	2311714,67
834	525458,82	2311660,21
835	525475,83	2311624,63
836	525498,13	2311564,24
837	525499,84	2311554,43
838	525459,49	2311469,11
839	525422,70	2311433,70
840	525388,30	2311412,44
841	525390,00	2311410,10
842	525365,57	2311392,16
843	525357,61	2311390,58
844	525319,47	2311453,53
845	525315,90	2311458,80
846	525305,20	2311453,17
847	525342,30	2311387,00
848	525298,79	2311363,94
849	525284,82	2311387,27

1	2	3
850	525254,36	2311362,77
851	525251,65	2311357,14
852	525246,22	2311351,79
853	525231,95	2311340,71
854	525216,35	2311329,27
855	525191,40	2311313,21
856	525183,02	2311306,33
857	525162,58	2311295,80
858	525149,04	2311314,82
859	525133,19	2311338,45
860	525122,07	2311357,38
861	525109,78	2311377,06
862	525092,60	2311402,25
863	525087,55	2311397,56
864	525092,37	2311390,17
865	525092,97	2311387,29
866	525094,44	2311384,91
867	525100,36	2311374,79
868	525111,31	2311356,07
869	525114,31	2311352,26
870	525117,25	2311347,90
871	525125,47	2311335,02
872	525134,43	2311319,25
873	525140,90	2311310,28
874	525144,16	2311306,46
875	525149,18	2311297,84
876	525149,33	2311291,41
877	525139,42	2311284,96
878	525132,36	2311281,21
879	525124,49	2311257,44
880	525118,51	2311231,98
881	525120,81	2311222,91
882	525124,45	2311215,78
883	525132,96	2311197,09
884	525132,08	2311194,99
885	525120,84	2311183,71
886	525101,28	2311164,91
887	525087,62	2311151,53
888	525081,31	2311145,41
889	525085,87	2311137,98
890	525090,88	2311131,60
891	525097,79	2311122,68
892	525112,90	2311101,58
893	525126,00	2311083,62

1	2	3
894	525105,04	2311064,82
895	525101,55	2311068,56
896	525085,82	2311052,58
897	525070,94	2311034,91
898	525010,00	2310978,24
899	525044,92	2310927,11
900	525058,10	2310908,78
901	525060,04	2310909,29
902	525061,34	2310909,57
903	525066,25	2310903,00
904	525083,30	2310876,68
905	525079,01	2310873,28
906	525112,95	2310816,16
907	525138,87	2310769,03
908	525208,10	2310656,52
909	525214,34	2310660,36
910	525222,19	2310649,55
911	525240,15	2310643,97
912	525254,82	2310648,22
913	525268,37	2310662,19
914	525277,74	2310682,56
915	525284,58	2310692,42
916	525288,60	2310689,61
917	525295,16	2310683,85
918	525300,29	2310678,97
919	525321,49	2310652,36
920	525331,06	2310639,62
921	525341,35	2310628,00
922	525334,12	2310627,38
923	525318,75	2310604,68
924	525309,38	2310572,90
925	525309,96	2310570,73
926	525308,65	2310567,33
927	525318,93	2310563,19
928	525320,65	2310567,18
929	525325,32	2310584,82
930	525329,13	2310595,36
931	525346,96	2310618,81
932	525348,81	2310631,18
933	525340,35	2310643,87
934	525339,98	2310648,19
935	525331,43	2310655,96
936	525324,55	2310662,25
937	525318,75	2310672,83

1	2	3
938	525299,13	2310692,41
939	525289,76	2310701,76
940	525301,81	2310719,22
941	525310,26	2310731,98
942	525328,57	2310761,99
943	525329,81	2310765,01
944	525336,40	2310776,91
945	525343,29	2310789,29
946	525356,95	2310816,54
947	525363,42	2310829,04
948	525363,43	2310837,70
949	525362,98	2310840,96
950	525376,23	2310858,40
951	525392,22	2310876,55
952	525407,68	2310892,81
953	525422,89	2310910,35
954	525454,95	2310942,53
955	525472,30	2310957,37
956	525484,32	2310967,71
957	525490,89	2310973,19
958	525502,61	2310981,90
959	525517,54	2310991,39
960	525528,77	2310977,33
961	525540,68	2310986,84
962	525529,86	2311001,16
963	525555,95	2311020,98
964	525557,21	2311022,44
965	525585,31	2311001,37
966	525598,21	2310980,01
967	525612,20	2310967,91
968	525710,48	2310887,88
969	525707,27	2310883,92
970	525714,72	2310877,78
971	525730,90	2310878,16
972	525756,51	2310858,09
973	525759,90	2310859,90
974	525778,61	2310847,28
975	525781,73	2310844,76
976	525791,60	2310834,89
977	525791,44	2310833,13
978	525790,56	2310831,54
979	525784,92	2310814,54
980	525780,64	2310788,82
981	525783,54	2310786,51

1	2	3
982	525773,57	2310775,06
983	525768,54	2310773,94
984	525751,96	2310785,15
985	525747,29	2310788,67
986	525727,38	2310782,50
987	525722,67	2310775,73
988	525712,32	2310759,50
989	525700,43	2310743,36
990	525695,10	2310735,96
991	525684,68	2310720,88
992	525681,61	2310717,31
993	525673,14	2310710,49
994	525667,23	2310694,33
995	525652,99	2310670,83
996	525647,88	2310656,25
997	525650,87	2310652,64
998	525647,46	2310643,62
999	525644,58	2310639,53
1000	525631,51	2310629,52
1001	525627,65	2310622,85
1002	525623,28	2310618,24
1003	525616,81	2310608,95
1004	525609,18	2310597,43
1005	525606,80	2310598,69
1006	525597,37	2310579,05
1007	525599,81	2310577,95
1008	525597,86	2310573,79
1009	525595,50	2310575,11
1010	525597,15	2310541,26
1011	525604,81	2310523,43
1012	525633,41	2310494,00
1013	525640,30	2310491,30
1014	525634,31	2310474,86
1015	525619,78	2310451,36
1016	525613,40	2310441,89
1017	525611,71	2310443,09
1018	525582,37	2310397,28
1019	525630,78	2310363,05
1020	525637,10	2310358,98
1021	525641,72	2310354,97
1022	525648,99	2310350,23
1023	525661,98	2310333,50
1024	525675,13	2310323,54
1025	525678,37	2310327,17

1	2	3
1026	525679,80	2310326,68
1027	525687,00	2310320,91
1028	525684,33	2310317,63
1029	525697,07	2310305,89
1030	525698,03	2310306,72
1031	525700,98	2310307,41
1032	525706,10	2310302,94
1033	525704,23	2310300,64
1034	525722,91	2310285,06
1035	525725,34	2310287,62
1036	525764,48	2310246,83
1037	525737,98	2310226,58
1038	525632,22	2310153,50
1039	525629,01	2310092,08
1040	525639,09	2310071,56
1041	525686,18	2310019,33
1042	525708,47	2309995,46
1043	525727,18	2309995,64
1044	525781,98	2310055,90
1045	525781,14	2310056,68
1046	525783,24	2310059,05
1047	525784,31	2310058,11
1048	525792,88	2310067,90
1049	525807,50	2310055,46
1050	525805,40	2310052,91
1051	525811,60	2310047,48
1052	525813,81	2310050,03
1053	525838,37	2310029,29
1054	525836,49	2310027,13
1055	525842,71	2310021,81
1056	525844,54	2310023,97
1057	525869,65	2310002,57
1058	525867,21	2309999,63
1059	525873,20	2309994,53
1060	525875,75	2309997,52
1061	525903,41	2309974,46
1062	525902,63	2309971,47
1063	525898,15	2309965,66
1064	525872,39	2309937,61
1065	525859,22	2309922,56
1066	525846,10	2309907,50
1067	525827,16	2309887,67
1068	525813,84	2309872,75
1069	525809,07	2309867,41

1	2	3
1070	525819,86	2309858,16
1071	525838,54	2309879,99
1072	525843,70	2309875,78
1073	525850,38	2309884,32
1074	525845,03	2309888,13
1075	525869,04	2309916,36
1076	525873,75	2309912,15
1077	525879,56	2309918,85
1078	525875,52	2309922,39
1079	525882,01	2309923,28
1080	525904,86	2309948,95
1081	525914,22	2309964,19
1082	525919,26	2309971,12
1083	525947,66	2310005,94
1084	525961,13	2310023,68
1085	525972,71	2310036,93
1086	525974,84	2310037,51
1087	525979,09	2310034,85
1088	525986,60	2310029,18
1089	526011,35	2310008,50
1090	526009,99	2310006,16
1091	526082,85	2309955,00
1092	526139,63	2309914,61
1093	526145,58	2309910,72
1094	526156,87	2309928,77
1095	526172,53	2309944,55
1096	526187,46	2309958,95
1097	526193,26	2309964,58
1098	526205,43	2309976,86
1099	526215,35	2309987,82
1100	526222,27	2309995,09
1101	526221,16	2309996,03
1102	526225,57	2310000,86
1103	526228,77	2310003,53
1104	526245,10	2310016,25
1105	526259,84	2310027,54
1106	526285,70	2310045,83
1107	526305,45	2310060,19
1108	526317,92	2310069,37
1109	526322,71	2310075,43
1110	526384,88	2310110,36
1111	526388,28	2310114,93
1112	526391,83	2310112,09
1113	526399,29	2310117,87



1	2	3
1114	526396,84	2310120,93
1115	526399,99	2310123,77
1116	526397,02	2310126,09
1117	526407,91	2310139,42
1118	526412,97	2310135,50
1119	526417,20	2310141,23
1120	526448,62	2310117,93
1121	526469,94	2310100,41
1122	526503,64	2310072,04
1123	526511,81	2310060,28
1124	526515,71	2310062,90
1125	526529,37	2310044,08
1126	526541,19	2310026,73
1127	526542,37	2310024,32
1128	526552,97	2310009,47
1129	526559,01	2310001,10
1130	526570,47	2309985,84
1131	526568,07	2309983,15
1132	526619,28	2309918,45
1133	526632,77	2309930,26
1134	526621,03	2309944,80
1135	526610,21	2309958,28
1136	526588,85	2309984,57
1137	526577,03	2309999,01
1138	526559,16	2310023,81
1139	526554,14	2310030,56
1140	526550,57	2310037,37
1141	526529,60	2310064,54
1142	526528,01	2310068,69
1143	526506,20	2310094,96
1144	526503,30	2310093,46
1145	526479,65	2310113,38
1146	526482,55	2310117,34
1147	526475,30	2310123,02
1148	526472,18	2310119,12
1149	526448,62	2310137,76
1150	526452,30	2310142,56
1151	526443,71	2310149,47
1152	526440,26	2310145,12
1153	526428,69	2310153,83
1154	526460,98	2310190,95
1155	526462,65	2310189,50
1156	526469,41	2310196,97
1157	526467,18	2310198,65

1	2	3
1158	526503,29	2310238,37
1159	526504,46	2310237,31
1160	526519,72	2310224,84
1161	526518,16	2310223,01
1162	526521,09	2310220,86
1163	526542,90	2310202,17
1164	526552,67	2310193,74
1165	526574,43	2310174,16
1166	526591,84	2310158,25
1167	526602,62	2310146,53
1168	526614,79	2310130,01
1169	526630,08	2310109,92
1170	526647,04	2310087,05
1171	526663,33	2310065,17
1172	526688,06	2310032,06
1173	526699,40	2310016,44
1174	526716,34	2309992,24
1175	526723,44	2309982,97
1176	526739,45	2309960,32
1177	526751,62	2309943,13
1178	526764,72	2309924,61
1179	526777,40	2309904,74
1180	526802,16	2309866,36
1181	526822,08	2309836,22
1182	526831,25	2309822,76
1183	526834,43	2309809,43
1184	526763,63	2309757,81
1185	526762,37	2309718,23
1186	526576,92	2309609,68
1187	526439,97	2309543,31
1188	526442,31	2309537,74
1189	526241,96	2309428,72
1190	526156,31	2309371,32
1191	526146,71	2309297,89
1192	526138,37	2309294,21
1193	526126,27	2309280,84
1194	526091,59	2309246,46
1195	526068,41	2309222,60
1196	526061,05	2309202,71
1197	526055,77	2309172,39
1198	526054,90	2309139,48
1199	526043,28	2309110,75
1200	526029,03	2308998,39
1201	526029,41	2308974,84

1	2	3
1202	526033,99	2308953,28
1203	526042,36	2308921,86
1204	526058,52	2308892,56
1205	526066,32	2308884,56
1206	526074,79	2308877,05
1207	526094,50	2308869,19
1208	526116,80	2308866,31
1209	526125,87	2308866,08
1210	526140,06	2308872,40
1211	526148,64	2308872,16
1212	526223,07	2308893,63
1213	526309,21	2308920,41
1214	526334,92	2308927,44
1215	526363,30	2308939,07
1216	526370,96	2308941,95
1217	526386,28	2308948,07
1218	526416,10	2308961,15
1219	526431,49	2308967,54
1220	526441,23	2308969,95
1221	526448,77	2308972,91
1222	526472,54	2308982,83
1223	526492,35	2308991,26
1224	526508,50	2309001,86
1225	526591,75	2309044,36
1226	526666,00	2309082,86
1227	526769,50	2309124,21
1228	526769,50	2309050,00
1229	526750,00	2309050,00
1230	526750,00	2308910,00
1231	526890,00	2308910,00
1232	526890,00	2308921,33
1233	526891,82	2308921,32
1234	526892,74	2308606,74
1235	526894,55	2308095,51
1236	526889,23	2307707,07
1237	526889,16	2307460,22
1238	526889,87	2307376,87
1239	526886,18	2307288,77
1240	526889,72	2307074,63
1241	526888,72	2306283,98
1242	526888,91	2306274,14
1243	526894,90	2306222,49
1244	526926,68	2306197,71
1245	526931,45	2306189,36

1	2	3
1246	526933,19	2306135,18
1247	527215,51	2306132,59
1248	527216,01	2306095,20
1249	527236,42	2306091,22
1250	527245,54	2306083,42
1251	527247,89	2306074,84
1252	527243,56	2306068,03
1253	527216,68	2306057,85
1254	527219,41	2305840,19
1255	527211,58	2305638,20
1256	527215,70	2305295,57
1257	527216,08	2304735,34
1258	527238,94	2304664,23
1259	527236,24	2304206,40
1260	527224,84	2304039,91
1261	527233,63	2303985,09
1262	527233,78	2303767,60
1263	527224,24	2303701,65
1264	527225,76	2303653,15
1265	527231,90	2303583,66
1266	527231,76	2303572,26
1267	527225,85	2303495,24
1268	527230,18	2303372,95
1269	527227,63	2303290,30
1270	527231,92	2301320,78
1271	527215,05	2300417,88
1272	527729,52	2300145,86
1273	527712,49	2300108,10
1274	527721,34	2300051,89
1275	527715,51	2300040,61
1276	527692,03	2299996,70
1277	527644,50	2299907,19
1278	527665,27	2299896,25
1279	528082,33	2299797,49
1280	528130,75	2299795,45
1281	528189,43	2299802,05
1282	528433,59	2299804,18
1283	528469,71	2299796,47
1284	528838,61	2299595,55
1285	528856,18	2299591,45
1286	528857,38	2299561,79
1287	528890,36	2299551,41
1288	528940,71	2299576,06
1289	529193,53	2299563,76

1	2	3
1290	529382,21	2299565,40
1291	529685,83	2299570,38
1292	529761,47	2299573,02
1293	529857,08	2299597,24
1294	529897,16	2299585,30
1295	529989,91	2299606,28
1296	530077,90	2299663,29
1297	531003,00	2299493,09
1298	531051,61	2299478,92
1299	531467,31	2299401,16
1300	531476,67	2299405,42
1301	532614,18	2299199,33
1302	532679,23	2299198,05
1303	532928,51	2299234,64
1304	533165,75	2299376,80
1305	533712,18	2299822,15
1306	533892,42	2299959,13
1307	533983,27	2300019,00
1308	534123,98	2300092,49
1309	534184,01	2300134,89
1310	534265,06	2300170,53
1311	534322,92	2300192,95
1312	534395,39	2300206,86
1313	534429,91	2300206,23
1314	534613,07	2300180,22
1315	534750,66	2300169,25
1316	534779,00	2300185,96
1317	534921,19	2300176,83
1318	535029,66	2300194,75
1319	535060,26	2300204,35
1320	535094,04	2300208,56
1321	535116,83	2300094,74
1322	535137,98	2300068,32
1323	535152,03	2300044,74
1324	535146,31	2299998,35
1325	535164,80	2299996,11
1326	535209,34	2299990,82
1327	535225,23	2299988,92
1328	535302,03	2300079,34
1329	535299,91	2300201,15
1330	535376,36	2300253,80
1331	535419,13	2300252,41
1332	535493,78	2300255,37
1333	535544,23	2300246,88

1	2	3
1334	535549,32	2300258,60
1335	535558,69	2300280,20
1336	535561,76	2300287,27
1337	535946,61	2300302,46
1338	535945,65	2300327,80
1339	536378,89	2300343,91
1340	536385,86	2300336,71
1341	536551,16	2300343,35
1342	536565,20	2300357,03
1343	536838,31	2300365,36
1344	536950,71	2300384,14
1345	537023,96	2300405,94
1346	537126,92	2300467,23
1347	537153,74	2300499,58
1348	537352,19	2300824,63
1349	537331,04	2300837,54
1350	537424,76	2300992,34
1351	537456,09	2301009,30
1352	537472,97	2301026,59
1353	537556,59	2301169,17
1354	537621,42	2301130,89
1355	537659,73	2301191,22
1356	537691,61	2301254,69
1357	537694,65	2301300,78
1358	537704,59	2301306,64
1359	537711,45	2301315,29
1360	537734,79	2301363,96
1361	537777,37	2301432,74
1362	537801,18	2301460,39
1363	537832,73	2301484,37
1364	538041,59	2301601,92
1365	538047,43	2301590,57
1366	538122,21	2301630,95
1367	538149,60	2301647,75
1368	539111,64	2302174,29
1369	539138,24	2302205,25
1370	539186,64	2302212,13
1371	539190,24	2302212,64
1372	539197,47	2302139,89
1373	539207,53	2302131,92
1374	539231,42	2302125,64
1375	539255,63	2301887,64
1376	539339,11	2301897,19
1377	539379,37	2301909,64

1	2	3
1378	539382,84	2301893,83
1379	539413,82	2301894,65
1380	539474,04	2301872,33
1381	539798,56	2301895,18
1382	540752,22	2302021,95
1383	540775,30	2302061,45
1384	541660,57	2302179,57
1385	541927,85	2302228,46
1386	541959,00	2302209,16
1387	541985,53	2302203,88
1388	542029,85	2302206,71
1389	542103,92	2302199,11
1390	542430,07	2302231,33
1391	542450,69	2302237,28
1392	542471,03	2302246,59
1393	542511,50	2302288,12
1394	542550,80	2302323,26
1395	542571,55	2302349,89
1396	542648,36	2302435,29
1397	542683,21	2302512,25
1398	542750,36	2302570,33
1399	542857,80	2302680,85
1400	542944,73	2302771,91
1401	542997,43	2302837,73
1402	543058,74	2302901,78
1403	543114,91	2302966,65
1404	543257,79	2303109,23
1405	543270,01	2303117,57
1406	543297,75	2303130,48
1407	543316,73	2303142,08
1408	543369,31	2303187,18
1409	543385,58	2303205,07
1410	543403,08	2303235,13
1411	543417,04	2303303,52
1412	543435,86	2303320,01
1413	543556,91	2303416,28
1414	543787,69	2303690,11
1415	543811,73	2303730,62
1416	543852,69	2303743,39
1417	543928,93	2303788,71
1418	543989,30	2303838,24
1419	544018,69	2303865,74
1420	544071,55	2303923,16
1421	544460,87	2304345,83

1	2	3
1422	544626,25	2304510,28
1423	544743,34	2304398,09
1424	544871,02	2304265,02
1425	545262,64	2303846,91
1426	545351,25	2303749,74
1427	545413,91	2303681,60
1428	545483,15	2303619,38
1429	545524,21	2303568,62
1430	545663,44	2303429,30
1431	546009,47	2303079,19
1432	546026,36	2303035,36
1433	546050,66	2303006,10
1434	546459,36	2302602,16
1435	546747,81	2302316,05
1436	547276,13	2301790,19
1437	547428,06	2301612,24
1438	547458,86	2301585,83
1439	547591,80	2301726,62
1440	548634,45	2300686,95
1441	548953,97	2300358,16
1442	549118,50	2300187,64
1443	550091,72	2299223,54
1444	550454,33	2298857,94
1445	550694,73	2298605,86
1446	550689,67	2298600,80
1447	551212,32	2298075,43
1448	551218,56	2298068,95
1449	551229,95	2298052,55
1450	551236,93	2298033,85
1451	551239,06	2298014,01
1452	551236,21	2297994,25
1453	551228,56	2297975,82
1454	551223,84	2297968,16
1455	551093,92	2297764,76
1456	551085,41	2297750,63
1457	551074,97	2297724,02
1458	551071,11	2297695,70
1459	551074,07	2297667,27
1460	551083,66	2297640,34
1461	551099,35	2297616,44
1462	551110,59	2297604,37
1463	551182,62	2297530,89
1464	551187,58	2297525,77
1465	551191,84	2297521,03



1	2	3
1466	551195,28	2297516,59
1467	551197,81	2297512,42
1468	551201,01	2297495,90
1469	551200,21	2297491,09
1470	551198,68	2297485,68
1471	551196,50	2297479,69
1472	551193,81	2297473,10
1473	551057,16	2297143,60
1474	551050,77	2297129,29
1475	551042,73	2297115,83
1476	551033,17	2297103,41
1477	551022,20	2297092,20
1478	551010,00	2297082,36
1479	550866,63	2296973,06
1480	550854,27	2296963,26
1481	550843,18	2296952,04
1482	550833,53	2296939,56
1483	550825,45	2296926,01
1484	550805,91	2296891,75
1	550842,60	2296870,81
Внутренний контур 1		
1486	550937,82	2298815,45
1487	550975,03	2298852,03
1488	550986,72	2298863,64
1489	550976,84	2298875,38
1490	550721,16	2298627,41
1485	550735,11	2298618,19
1486	550937,82	2298815,45
Внутренний контур 2		
1491	527359,00	2308645,82
1492	527400,87	2308670,39
1493	527380,70	2308704,75
1494	527384,90	2308706,98
1495	527371,67	2308728,39
1496	527366,53	2308737,09
1497	527346,36	2308770,24
1498	527333,79	2308790,67
1499	527321,10	2308812,48
1500	527308,02	2308833,50
1501	527295,64	2308854,39
1502	527282,57	2308876,30
1503	527273,00	2308892,81
1504	527268,14	2308900,67
1505	527257,09	2308919,13

1	2	3
1506	527234,67	2308955,81
1507	527233,86	2308957,65
1508	527228,10	2308969,82
1509	527213,91	2308990,97
1510	527201,62	2309011,43
1511	527199,51	2309018,16
1512	527189,43	2309036,62
1513	527183,87	2309043,87
1514	527180,33	2309044,52
1515	527174,76	2309057,25
1516	527163,02	2309078,64
1517	527163,58	2309079,12
1518	527158,05	2309089,27
1519	527152,58	2309099,73
1520	527150,43	2309107,30
1521	527146,19	2309112,86
1522	527141,32	2309117,86
1523	527138,47	2309119,59
1524	527131,84	2309118,80
1525	527124,79	2309117,33
1526	527113,98	2309114,67
1527	527105,11	2309112,88
1528	527092,49	2309109,80
1529	527089,31	2309108,86
1530	527083,27	2309106,82
1531	527077,16	2309105,45
1532	527078,50	2309099,39
1533	527073,19	2309095,45
1534	527098,64	2309051,96
1535	527101,44	2309054,11
1536	527105,94	2309046,01
1537	527103,19	2309043,75
1538	527115,42	2309023,58
1539	527118,59	2309025,50
1540	527122,61	2309018,63
1541	527119,05	2309016,59
1542	527131,59	2308995,40
1543	527136,21	2308998,19
1544	527140,65	2308991,12
1545	527136,87	2308987,74
1546	527149,21	2308967,17
1547	527154,49	2308970,08
1548	527158,76	2308962,33
1549	527153,71	2308959,37

1	2	3
1550	527176,41	2308920,68
1551	527180,68	2308923,12
1552	527184,48	2308916,72
1553	527180,18	2308914,15
1554	527195,28	2308887,72
1555	527199,74	2308889,96
1556	527203,73	2308882,89
1557	527199,70	2308880,33
1558	527220,25	2308843,18
1559	527226,28	2308846,52
1560	527230,15	2308839,65
1561	527224,55	2308836,09
1562	527249,82	2308793,35
1563	527254,16	2308795,63
1564	527257,99	2308788,94
1565	527253,58	2308786,42
1566	527273,41	2308752,36
1567	527280,22	2308756,43
1568	527285,17	2308748,14
1569	527278,49	2308743,83
1570	527293,02	2308719,77
1571	527299,56	2308723,58
1572	527303,62	2308716,62
1573	527297,29	2308712,76
1574	527312,82	2308686,07
1575	527318,22	2308689,45
1576	527323,05	2308681,40
1577	527317,79	2308677,87
1578	527335,85	2308649,38
1491	527359,00	2308645,82
Внутренний контур 3		
1579	527451,58	2308628,76
1580	527466,22	2308634,06
1581	527491,20	2308650,33
1582	527496,36	2308652,87
1583	527517,19	2308658,18
1584	527546,56	2308667,31
1585	527548,79	2308683,70
1586	527545,88	2308718,11
1587	527546,56	2308727,52
1588	527558,59	2308757,22
1589	527560,57	2308803,19
1590	527561,45	2308825,22
1591	527556,68	2308826,62

1	2	3
1592	527548,16	2308845,57
1593	527551,85	2308847,23
1594	527547,65	2308857,73
1595	527543,21	2308867,27
1596	527540,19	2308872,97
1597	527515,14	2308922,36
1598	527509,22	2308932,37
1599	527509,63	2308933,66
1600	527502,61	2308945,51
1601	527498,30	2308959,48
1602	527495,48	2308964,55
1603	527492,40	2308962,83
1604	527487,67	2308971,33
1605	527485,99	2308982,30
1606	527457,29	2309030,41
1607	527449,05	2309045,34
1608	527433,31	2309072,37
1609	527418,65	2309097,31
1610	527417,46	2309099,28
1611	527396,36	2309094,98
1612	527385,15	2309091,07
1613	527350,60	2309089,69
1614	527334,27	2309085,38
1615	527330,21	2309084,28
1616	527318,19	2309077,25
1617	527314,75	2309074,82
1618	527307,33	2309086,54
1619	527334,29	2309100,39
1620	527336,12	2309094,08
1621	527341,06	2309096,15
1622	527360,74	2309097,99
1623	527393,15	2309100,79
1624	527403,08	2309105,76
1625	527409,24	2309108,68
1626	527400,51	2309112,82
1627	527382,47	2309141,37
1628	527375,09	2309152,39
1629	527363,61	2309167,34
1630	527360,02	2309171,30
1631	527350,33	2309183,31
1632	527339,04	2309202,37
1633	527323,69	2309229,05
1634	527314,08	2309246,02
1635	527301,72	2309263,70

1	2	3
1636	527296,70	2309272,88
1637	527290,94	2309284,01
1638	527281,82	2309299,42
1639	527261,16	2309338,06
1640	527256,28	2309346,57
1641	527253,09	2309351,76
1642	527231,57	2309341,85
1643	527222,82	2309336,83
1644	527213,89	2309332,89
1645	527202,59	2309327,53
1646	527183,97	2309318,81
1647	527171,78	2309313,46
1648	527159,93	2309308,76
1649	527151,67	2309305,24
1650	527138,11	2309299,43
1651	527127,69	2309294,77
1652	527102,74	2309283,38
1653	527093,81	2309279,33
1654	527068,23	2309268,48
1655	527063,81	2309277,39
1656	527001,33	2309250,29
1657	527005,15	2309242,13
1658	526997,26	2309238,15
1659	527017,96	2309192,66
1660	527034,44	2309172,87
1661	527054,80	2309137,85
1662	527064,63	2309124,62
1663	527070,38	2309112,15
1664	527072,27	2309108,17
1665	527108,44	2309117,56
1666	527134,39	2309124,43
1667	527137,14	2309128,05
1668	527135,16	2309136,88
1669	527140,20	2309138,20
1670	527147,21	2309123,97
1671	527152,29	2309118,50
1672	527156,88	2309110,07
1673	527160,79	2309111,73
1674	527165,88	2309101,69
1675	527174,37	2309082,31
1676	527182,56	2309064,54
1677	527193,71	2309043,28
1678	527206,35	2309021,70
1679	527212,84	2309008,04

1	2	3
1680	527218,17	2308998,60
1681	527219,87	2308995,58
1682	527221,04	2308993,68
1683	527233,22	2308973,85
1684	527235,59	2308975,08
1685	527244,41	2308959,88
1686	527242,53	2308958,99
1687	527244,81	2308955,07
1688	527251,48	2308943,60
1689	527264,22	2308923,68
1690	527265,96	2308920,96
1691	527267,58	2308918,28
1692	527277,61	2308901,71
1693	527282,93	2308894,08
1694	527285,70	2308890,42
1695	527292,36	2308878,83
1696	527304,75	2308858,52
1697	527314,05	2308843,24
1698	527327,75	2308822,54
1699	527333,38	2308813,90
1700	527341,61	2308795,02
1701	527346,43	2308786,35
1702	527351,78	2308777,62
1703	527356,42	2308770,45
1704	527357,22	2308769,99
1705	527359,90	2308765,44
1706	527365,98	2308754,94
1707	527364,57	2308753,90
1708	527376,96	2308733,35
1709	527378,38	2308734,18
1710	527386,21	2308720,44
1711	527388,70	2308716,40
1712	527390,15	2308713,68
1713	527399,18	2308699,36
1714	527401,65	2308700,85
1715	527405,60	2308694,26
1716	527403,24	2308692,78
1717	527441,74	2308630,16
1579	527451,58	2308628,76
Внутренний контур 4		
1718	526871,85	2309109,99
1719	526871,97	2309172,12
1720	526784,50	2309130,25
1721	526784,50	2309110,00

1	2	3
1722	526784,47	2309110,00
1718	526871,85	2309109,99
Внутренний контур 5		
1723	526665,39	2309103,18
1724	526781,16	2309147,09
1725	526818,62	2309166,65
1726	526881,93	2309199,59
1727	526901,47	2309210,34
1728	526918,43	2309219,53
1729	526916,87	2309224,94
1730	526798,17	2309206,36
1731	526779,38	2309202,38
1732	526773,28	2309200,97
1733	526748,93	2309195,28
1734	526728,75	2309191,09
1735	526712,95	2309187,67
1736	526692,01	2309182,93
1737	526664,15	2309177,78
1738	526662,98	2309183,58
1739	526638,60	2309179,39
1740	526633,70	2309173,01
1741	526633,78	2309168,08
1742	526637,29	2309159,80
1743	526646,19	2309144,30
1744	526656,80	2309131,33
1745	526661,63	2309122,27
1746	526657,08	2309119,77
1723	526665,39	2309103,18
Внутренний контур 6		
1748	526133,40	2308894,65
1749	526152,54	2308897,26
1750	526188,43	2308905,49
1751	526187,44	2308909,81
1752	526206,31	2308915,49
1753	526205,47	2308908,25
1754	526223,67	2308913,89
1755	526221,19	2308921,22
1756	526233,51	2308924,59
1757	526235,60	2308917,07
1758	526257,16	2308922,92
1759	526254,47	2308931,20
1760	526265,55	2308934,20
1761	526267,38	2308926,33
1762	526292,01	2308933,30

1	2	3
1763	526289,32	2308941,58
1764	526299,84	2308944,48
1765	526302,02	2308937,21
1766	526335,59	2308947,00
1767	526333,24	2308954,29
1768	526344,86	2308957,18
1769	526346,80	2308949,73
1770	526368,03	2308956,13
1771	526365,25	2308965,35
1772	526374,37	2308968,10
1773	526376,74	2308959,67
1774	526396,45	2308967,07
1775	526394,16	2308973,55
1776	526404,51	2308977,02
1777	526406,61	2308971,03
1778	526428,18	2308979,86
1779	526425,77	2308986,71
1780	526434,84	2308990,22
1781	526437,94	2308983,81
1782	526460,46	2308993,27
1783	526456,76	2309000,83
1784	526465,62	2309004,85
1785	526468,59	2308997,18
1786	526522,75	2309027,65
1787	526594,51	2309068,10
1788	526597,20	2309069,42
1789	526594,64	2309074,11
1790	526602,86	2309078,09
1791	526604,94	2309073,21
1792	526628,59	2309084,93
1793	526654,73	2309099,16
1794	526651,96	2309107,70
1795	526650,36	2309110,54
1796	526640,69	2309128,82
1797	526620,41	2309170,37
1798	526618,80	2309172,47
1799	526617,61	2309189,25
1800	526619,36	2309189,66
1801	526628,81	2309190,71
1802	526639,19	2309192,64
1803	526654,89	2309195,55
1804	526683,05	2309199,77
1805	526683,31	2309199,13
1806	526687,68	2309199,59



1	2	3
1807	526695,09	2309201,90
1808	526712,40	2309205,27
1809	526719,81	2309206,62
1810	526744,83	2309211,31
1811	526766,90	2309214,76
1812	526790,49	2309218,67
1813	526808,16	2309221,15
1814	526816,62	2309222,18
1815	526855,11	2309228,13
1816	526878,76	2309233,24
1817	526900,30	2309237,47
1818	526916,54	2309240,19
1819	526914,98	2309244,80
1820	526940,34	2309253,14
1821	526946,93	2309232,85
1822	526975,49	2309241,95
1823	526976,32	2309245,32
1824	526983,08	2309247,28
1825	526983,46	2309254,45
1826	526996,75	2309260,07
1827	526998,79	2309255,73
1828	527061,13	2309282,77
1829	527056,79	2309291,52
1830	527066,09	2309295,85
1831	527070,72	2309291,79
1832	527085,44	2309298,32
1833	527113,24	2309309,46
1834	527118,20	2309311,57
1835	527145,18	2309323,22
1836	527159,96	2309329,80
1837	527166,11	2309326,77
1838	527247,22	2309362,32
1839	527217,14	2309415,44
1840	527185,74	2309468,12
1841	527179,14	2309466,39
1842	527127,12	2309441,43
1843	527107,56	2309430,43
1844	527051,53	2309404,02
1845	527029,65	2309391,90
1846	527011,11	2309383,20
1847	526978,13	2309368,60
1848	526956,63	2309357,63
1849	526933,73	2309352,38
1850	526898,32	2309345,09

1	2	3
1851	526866,68	2309354,19
1852	526868,88	2309363,46
1853	526877,00	2309363,78
1854	526876,83	2309369,73
1855	526880,80	2309367,80
1856	526889,56	2309366,71
1857	526897,99	2309362,43
1858	526911,73	2309363,17
1859	526914,59	2309363,76
1860	526925,25	2309366,20
1861	526937,22	2309370,12
1862	526973,86	2309385,22
1863	526982,09	2309387,91
1864	527020,35	2309406,59
1865	527034,32	2309412,58
1866	527045,29	2309418,20
1867	527055,91	2309422,88
1868	527064,11	2309426,77
1869	527082,49	2309435,10
1870	527087,67	2309437,01
1871	527101,00	2309443,67
1872	527119,86	2309452,14
1873	527131,74	2309458,35
1874	527150,96	2309463,64
1875	527163,67	2309470,69
1876	527176,04	2309482,29
1877	527138,37	2309546,88
1878	527120,40	2309577,43
1879	527109,42	2309572,72
1880	527076,15	2309557,78
1881	527041,18	2309542,58
1882	527034,82	2309540,06
1883	527023,41	2309535,01
1884	527000,71	2309525,41
1885	526990,01	2309521,11
1886	526982,88	2309517,55
1887	526957,10	2309506,27
1888	526951,40	2309504,54
1889	526938,79	2309499,35
1890	526934,81	2309496,67
1891	526909,80	2309486,14
1892	526886,67	2309476,97
1893	526883,67	2309475,27
1894	526870,54	2309469,94

1	2	3
1895	526849,54	2309461,68
1896	526838,02	2309456,76
1897	526835,58	2309455,68
1898	526820,01	2309449,11
1899	526806,90	2309443,98
1900	526801,25	2309441,80
1901	526786,25	2309434,86
1902	526776,48	2309431,17
1903	526760,46	2309426,39
1904	526744,45	2309421,88
1905	526729,23	2309418,05
1906	526726,78	2309416,38
1907	526718,98	2309413,48
1908	526713,74	2309412,53
1909	526698,97	2309407,55
1910	526683,36	2309401,79
1911	526676,67	2309399,33
1912	526656,29	2309392,48
1913	526632,93	2309383,72
1914	526628,31	2309381,84
1915	526617,63	2309377,01
1916	526613,53	2309375,30
1917	526613,66	2309374,71
1918	526587,91	2309363,89
1919	526587,13	2309364,49
1920	526573,42	2309358,74
1921	526569,99	2309357,09
1922	526567,39	2309354,50
1923	526557,49	2309350,74
1924	526547,90	2309345,44
1925	526546,51	2309343,55
1926	526545,67	2309307,45
1927	526541,78	2309281,70
1928	526533,66	2309261,02
1929	526526,69	2309246,46
1930	526510,83	2309227,67
1931	526481,02	2309219,72
1932	526472,53	2309214,56
1933	526461,98	2309207,13
1934	526451,32	2309196,72
1935	526439,21	2309187,05
1936	526429,37	2309180,56
1937	526422,54	2309191,53
1938	526428,89	2309196,11

1	2	3
1939	526430,02	2309197,39
1940	526433,64	2309199,14
1941	526447,72	2309207,75
1942	526447,99	2309207,33
1943	526450,84	2309209,19
1944	526450,53	2309209,96
1945	526460,69	2309216,28
1946	526472,95	2309224,55
1947	526481,60	2309230,10
1948	526485,84	2309231,98
1949	526498,05	2309237,18
1950	526501,98	2309237,87
1951	526504,60	2309238,91
1952	526506,61	2309240,03
1953	526509,90	2309243,67
1954	526513,27	2309249,02
1955	526512,51	2309250,74
1956	526519,02	2309255,32
1957	526518,80	2309257,42
1958	526516,08	2309262,57
1959	526522,98	2309284,57
1960	526527,94	2309323,01
1961	526536,47	2309328,02
1962	526535,78	2309332,89
1963	526532,16	2309344,01
1964	526528,92	2309352,78
1965	526526,03	2309357,70
1966	526521,37	2309359,92
1967	526516,59	2309369,14
1968	526508,52	2309383,02
1969	526481,89	2309432,40
1970	526472,43	2309456,27
1971	526448,68	2309429,02
1972	526418,23	2309399,08
1973	526369,36	2309374,41
1974	526300,61	2309340,86
1975	526285,35	2309333,78
1976	526284,53	2309335,40
1977	526278,35	2309331,94
1978	526278,65	2309329,93
1979	526234,08	2309308,98
1980	526226,52	2309304,87
1981	526190,05	2309290,31
1982	526143,51	2309273,84

1	2	3
1983	526132,92	2309263,03
1984	526097,83	2309224,01
1985	526088,54	2309211,80
1986	526080,83	2309189,96
1987	526077,56	2309135,91
1988	526065,93	2309097,38
1989	526060,03	2309054,44
1990	526051,14	2308998,10
1991	526051,54	2308974,21
1992	526060,49	2308935,94
1993	526075,11	2308905,79
1994	526087,99	2308892,48
1995	526091,40	2308891,86
1996	526106,56	2308891,48
1747	526124,89	2308885,53
1748	526133,40	2308894,65
Внутренний контур 7		
1997	526538,14	2309365,06
1998	526561,97	2309366,36
1999	526564,01	2309365,32
2000	526570,69	2309367,55
2001	526582,51	2309372,01
2002	526583,21	2309373,06
2003	526611,27	2309383,55
2004	526611,84	2309382,17
2005	526622,75	2309386,62
2006	526625,88	2309388,25
2007	526637,44	2309393,01
2008	526646,19	2309396,38
2009	526650,47	2309398,34
2010	526661,99	2309402,62
2011	526663,50	2309400,32
2012	526686,69	2309409,82
2013	526687,50	2309410,78
2014	526693,05	2309412,64
2015	526697,70	2309414,74
2016	526706,56	2309417,76
2017	526721,87	2309422,67
2018	526722,42	2309421,49
2019	526722,54	2309421,37
2020	526737,21	2309426,87
2021	526736,84	2309427,57
2022	526744,48	2309430,31
2023	526746,08	2309429,62

1	2	3
2024	526752,59	2309431,94
2025	526759,09	2309434,88
2026	526766,46	2309438,01
2027	526767,03	2309437,79
2028	526773,33	2309440,78
2029	526781,64	2309444,71
2030	526782,11	2309443,40
2031	526801,89	2309451,67
2032	526829,20	2309462,77
2033	526829,34	2309462,31
2034	526851,23	2309471,99
2035	526864,20	2309478,82
2036	526884,51	2309487,08
2037	526884,75	2309486,40
2038	526888,15	2309487,77
2039	526898,41	2309492,09
2040	526898,97	2309490,77
2041	526941,90	2309509,77
2042	526941,92	2309511,98
2043	526960,38	2309519,98
2044	526960,74	2309518,48
2045	526978,29	2309526,52
2046	526982,16	2309528,92
2047	527000,29	2309537,08
2048	527000,83	2309535,71
2049	527019,03	2309543,51
2050	527019,72	2309545,07
2051	527030,29	2309549,17
2052	527049,63	2309557,47
2053	527048,93	2309563,13
2054	527063,25	2309569,43
2055	527065,23	2309565,44
2056	527087,58	2309573,42
2057	527092,50	2309575,87
2058	527101,05	2309580,64
2059	527108,34	2309584,39
2060	527115,68	2309590,05
2061	527108,71	2309602,20
2062	527100,24	2309614,64
2063	527089,73	2309632,83
2064	527060,95	2309681,58
2065	527058,33	2309681,23
2066	527024,44	2309667,61
2067	526998,91	2309656,88

1	2	3
2068	526975,47	2309649,50
2069	526955,72	2309640,14
2070	526927,46	2309631,44
2071	526913,24	2309627,83
2072	526890,16	2309619,62
2073	526890,18	2309619,56
2074	526889,53	2309621,72
2075	526884,76	2309620,25
2076	526885,65	2309617,36
2077	526880,04	2309615,67
2078	526866,05	2309610,63
2079	526835,28	2309602,48
2080	526819,10	2309598,54
2081	526782,89	2309583,96
2082	526784,75	2309579,60
2083	526775,41	2309575,72
2084	526773,37	2309579,78
2085	526751,36	2309573,00
2086	526671,29	2309539,66
2087	526646,25	2309529,15
2088	526643,83	2309525,71
2089	526642,19	2309523,25
2090	526486,61	2309464,73
2091	526496,16	2309440,43
1997	526538,14	2309365,06
Внутренний контур 8		
2092	526486,79	2309479,45
2093	526498,22	2309482,89
2094	526518,20	2309490,72
2095	526534,65	2309496,74
2096	526564,16	2309507,97
2097	526575,64	2309512,89
2098	526596,31	2309521,47
2099	526605,54	2309525,04
2100	526628,46	2309534,46
2101	526660,74	2309547,36
2102	526666,90	2309549,96
2103	526673,63	2309552,74
2104	526702,43	2309564,37
2105	526715,27	2309570,36
2106	526741,19	2309580,65
2107	526752,99	2309585,33
2108	526766,59	2309590,90
2109	526773,80	2309593,88

1	2	3
2110	526782,86	2309596,78
2111	526796,65	2309601,72
2112	526811,98	2309607,72
2113	526806,68	2309624,28
2114	526806,30	2309628,37
2115	526802,07	2309641,28
2116	526800,66	2309643,31
2117	526794,54	2309662,84
2118	526777,89	2309702,26
2119	526775,18	2309704,14
2120	526772,75	2309704,83
2121	526742,10	2309687,32
2122	526725,62	2309679,63
2123	526726,30	2309677,63
2124	526585,14	2309596,16
2125	526498,94	2309556,22
2126	526458,80	2309535,53
2127	526480,84	2309479,54
2092	526486,79	2309479,45
Внутренний контур 9		
2128	526822,37	2309610,72
2129	526851,08	2309619,85
2130	526879,08	2309628,88
2131	526898,40	2309634,40
2132	526898,72	2309635,48
2133	526907,80	2309637,98
2134	526916,79	2309640,85
2135	526918,50	2309644,07
2136	526937,06	2309649,74
2137	526941,10	2309647,11
2138	526969,29	2309657,38
2139	526994,71	2309666,98
2140	527001,36	2309670,86
2141	527002,99	2309672,33
2142	527008,47	2309674,92
2143	527009,31	2309673,16
2144	527011,58	2309671,04
2145	527036,28	2309682,20
2146	527054,10	2309690,47
2147	527051,45	2309695,42
2148	527033,31	2309727,65
2149	527001,38	2309779,76
2150	526996,45	2309784,81
2151	526991,28	2309781,78



1	2	3
2152	526987,04	2309779,31
2153	526980,80	2309775,20
2154	526974,23	2309771,68
2155	526964,97	2309768,73
2156	526961,37	2309766,77
2157	526956,28	2309763,03
2158	526944,60	2309756,29
2159	526934,55	2309750,66
2160	526926,01	2309744,65
2161	526919,15	2309739,70
2162	526918,64	2309738,07
2163	526917,72	2309730,24
2164	526898,42	2309722,67
2165	526887,76	2309718,66
2166	526880,78	2309715,63
2167	526875,83	2309726,94
2168	526883,72	2309730,39
2169	526896,09	2309731,11
2170	526900,87	2309733,77
2171	526906,05	2309737,43
2172	526909,27	2309741,64
2173	526930,86	2309756,24
2174	526941,14	2309761,49
2175	526955,37	2309769,57
2176	526957,38	2309769,21
2177	526963,40	2309772,79
2178	526969,15	2309776,78
2179	526980,05	2309782,74
2180	526993,83	2309791,07
2181	526977,13	2309816,74
2182	526978,31	2309817,47
2183	526945,33	2309865,71
2184	526933,98	2309862,50
2185	526929,68	2309860,56
2186	526928,36	2309859,42
2187	526918,28	2309853,79
2188	526910,47	2309846,80
2189	526897,29	2309838,49
2190	526890,44	2309832,98
2191	526881,48	2309822,24
2192	526850,00	2309800,00
2193	526823,24	2309781,03
2194	526803,85	2309767,50
2195	526781,06	2309750,43

1	2	3
2196	526779,59	2309726,15
2197	526779,53	2309723,25
2198	526791,64	2309699,14
2199	526808,38	2309651,00
2200	526816,20	2309626,33
2201	526821,48	2309611,49
2128	526822,37	2309610,72
Внутренний контур 10		
2202	527256,30	2309370,94
2203	527304,11	2309387,37
2204	527337,23	2309400,43
2205	527322,34	2309429,67
2206	527301,66	2309466,13
2207	527291,85	2309483,73
2208	527283,89	2309498,23
2209	527280,30	2309504,60
2210	527277,84	2309507,71
2211	527275,13	2309510,88
2212	527236,62	2309567,18
2213	527201,99	2309624,51
2214	527166,82	2309685,79
2215	527142,46	2309728,08
2216	527094,11	2309818,41
2217	527071,29	2309855,40
2218	527051,57	2309879,76
2219	527020,98	2309903,36
2220	527013,83	2309914,49
2221	527012,83	2309914,62
2222	526980,88	2309893,37
2223	526955,32	2309873,58
2224	526955,24	2309872,99
2225	526963,08	2309860,82
2226	526970,64	2309849,69
2227	526985,67	2309826,19
2228	526988,96	2309823,18
2229	527018,69	2309777,20
2230	527030,40	2309760,83
2231	527044,56	2309738,39
2232	527049,20	2309730,75
2233	527069,67	2309698,06
2234	527088,95	2309664,16
2235	527097,62	2309648,15
2236	527115,31	2309617,43
2237	527126,87	2309595,52

1	2	3
2238	527144,53	2309565,06
2239	527150,50	2309554,89
2240	527176,99	2309508,34
2241	527178,43	2309506,15
2242	527206,00	2309458,55
2243	527220,34	2309432,28
2244	527233,68	2309408,91
2245	527241,89	2309393,24
2246	527254,51	2309371,52
2202	527256,30	2309370,94
Внутренний контур 11		
2247	526848,95	2309819,91
2248	526938,73	2309881,49
2249	526933,69	2309890,07
2250	526929,56	2309887,33
2251	526920,45	2309901,04
2252	526909,90	2309917,69
2253	526907,43	2309923,26
2254	526901,28	2309932,74
2255	526889,26	2309950,72
2256	526872,99	2309973,54
2257	526844,97	2310017,36
2258	526809,22	2310072,52
2259	526786,70	2310108,72
2260	526771,44	2310135,07
2261	526780,53	2310140,17
2262	526735,95	2310221,39
2263	526727,30	2310216,79
2264	526715,05	2310240,15
2265	526720,16	2310242,83
2266	526701,53	2310278,93
2267	526688,83	2310302,82
2268	526683,60	2310314,11
2269	526664,02	2310334,59
2270	526644,42	2310351,58
2271	526619,73	2310373,49
2272	526618,81	2310373,67
2273	526594,69	2310344,05
2274	526588,69	2310337,18
2275	526558,92	2310302,08
2276	526539,59	2310279,22
2277	526510,94	2310244,80
2278	526542,48	2310220,58
2279	526570,06	2310196,46

1	2	3
2280	526587,35	2310182,21
2281	526602,60	2310165,71
2282	526632,29	2310127,66
2283	526636,51	2310130,95
2284	526642,83	2310123,23
2285	526638,39	2310119,74
2286	526693,80	2310049,14
2287	526706,81	2310030,18
2288	526712,30	2310033,71
2289	526723,46	2310016,43
2290	526718,64	2310013,28
2291	526736,45	2309986,00
2292	526742,07	2309989,45
2293	526755,00	2309969,26
2294	526757,31	2309964,68
2295	526767,29	2309949,12
2296	526777,84	2309933,00
2297	526785,53	2309921,88
2298	526791,06	2309913,09
2299	526796,18	2309904,90
2300	526810,13	2309882,34
2301	526822,29	2309863,03
2302	526846,87	2309822,87
2247	526848,95	2309819,91
Внутренний контур 12		
2303	526954,51	2309892,18
2304	527002,70	2309924,81
2305	526992,09	2309954,13
2306	526982,08	2309972,40
2307	526973,14	2309984,48
2308	526945,52	2310027,76
2309	526942,33	2310039,69
2310	526937,25	2310047,86
2311	526930,97	2310056,93
2312	526924,03	2310067,48
2313	526919,61	2310075,44
2314	526908,19	2310094,54
2315	526903,51	2310102,47
2316	526887,25	2310129,15
2317	526870,11	2310158,79
2318	526866,40	2310165,79
2319	526859,09	2310177,72
2320	526861,79	2310179,20
2321	526853,60	2310193,64

1	2	3
2322	526846,22	2310190,04
2323	526825,68	2310230,29
2324	526807,71	2310259,65
2325	526804,72	2310265,12
2326	526801,85	2310270,65
2327	526801,74	2310270,60
2328	526801,13	2310271,72
2329	526742,48	2310365,78
2330	526706,65	2310444,87
2331	526698,72	2310446,17
2332	526691,60	2310451,55
2333	526683,18	2310448,18
2334	526661,56	2310423,59
2335	526653,58	2310414,40
2336	526630,28	2310385,67
2337	526632,28	2310380,16
2338	526641,32	2310371,01
2339	526654,11	2310359,61
2340	526687,31	2310330,12
2341	526694,35	2310311,63
2342	526732,52	2310237,92
2343	526742,54	2310243,79
2344	526828,72	2310089,06
2345	526827,77	2310088,48
2346	526828,98	2310086,23
2347	526827,41	2310085,27
2348	526828,52	2310083,26
2349	526830,12	2310084,18
2350	526830,90	2310082,72
2351	526831,90	2310083,37
2352	526855,56	2310040,89
2353	526862,37	2310028,44
2354	526868,07	2310018,22
2355	526869,04	2310018,84
2356	526883,83	2309992,36
2357	526881,31	2309990,97
2358	526889,47	2309975,94
2359	526894,59	2309978,47
2360	526900,78	2309967,32
2361	526915,30	2309941,96
2362	526935,51	2309907,13
2363	526942,77	2309895,75
2303	526954,51	2309892,18

1	2	3
Внутренний контур 13		
2364	527023,43	2310242,93
2365	527031,44	2310246,81
2366	527032,71	2310244,66
2367	527060,67	2310259,81
2368	526934,47	2310518,77
2369	526879,40	2310492,34
2370	526913,17	2310422,85
2371	526918,51	2310418,20
2372	526944,82	2310363,61
2373	526959,00	2310341,03
2374	526972,76	2310317,70
2375	526977,84	2310307,83
2376	526993,29	2310282,31
2377	527009,77	2310247,51
2378	527019,17	2310251,20
2364	527023,43	2310242,93
Внутренний контур 14		
2379	526616,12	2310390,78
2380	526634,27	2310412,86
2381	526645,05	2310425,76
2382	526648,84	2310422,54
2383	526655,19	2310429,34
2384	526678,40	2310454,77
2385	526682,77	2310465,74
2386	526676,28	2310480,55
2387	526669,68	2310492,16
2388	526663,99	2310499,62
2389	526649,43	2310534,16
2390	526647,34	2310540,87
2391	526635,55	2310569,61
2392	526634,04	2310573,58
2393	526627,81	2310587,93
2394	526626,52	2310591,59
2395	526624,43	2310599,23
2396	526623,69	2310602,99
2397	526623,23	2310604,23
2398	526617,39	2310619,70
2399	526603,86	2310668,92
2400	526599,42	2310685,41
2401	526603,57	2310686,47
2402	526601,81	2310692,30
2403	526596,82	2310691,03
2404	526589,43	2310720,45

1	2	3
2405	526583,77	2310743,10
2406	526576,88	2310775,01
2407	526578,47	2310775,88
2408	526578,06	2310777,26
2409	526576,83	2310776,89
2410	526559,89	2310848,15
2411	526557,18	2310850,40
2412	526510,87	2310796,60
2413	526497,21	2310780,35
2414	526473,24	2310753,20
2415	526451,83	2310727,50
2416	526411,87	2310680,25
2417	526425,75	2310667,04
2418	526441,69	2310653,21
2419	526448,53	2310644,62
2420	526451,93	2310600,84
2421	526418,80	2310562,65
2422	526425,65	2310556,72
2423	526424,04	2310554,68
2424	526434,50	2310545,37
2425	526436,30	2310547,49
2426	526468,47	2310519,15
2427	526566,10	2310435,21
2428	526585,14	2310418,09
2379	526616,12	2310390,78
Внутренний контур 15		
2429	526561,45	2310322,97
2430	526573,00	2310336,41
2431	526582,38	2310347,20
2432	526585,62	2310350,79
2433	526588,38	2310354,10
2434	526591,76	2310358,00
2435	526599,22	2310366,39
2436	526611,44	2310381,03
2437	526583,49	2310404,72
2438	526572,63	2310413,35
2439	526562,08	2310422,48
2440	526546,35	2310436,56
2441	526538,59	2310443,07
2442	526527,90	2310452,38
2443	526505,12	2310472,20
2444	526482,86	2310491,24
2445	526472,10	2310500,55
2446	526462,57	2310508,81

1	2	3
2447	526444,25	2310524,60
2448	526430,11	2310537,32
2449	526414,47	2310551,05
2450	526409,67	2310545,60
2451	526397,80	2310532,16
2452	526388,42	2310521,60
2453	526376,02	2310507,25
2454	526375,97	2310507,20
2455	526363,18	2310492,17
2456	526395,69	2310464,73
2457	526428,57	2310436,27
2458	526445,47	2310422,30
2459	526455,07	2310413,61
2460	526469,12	2310402,00
2461	526489,26	2310384,60
2462	526512,39	2310364,80
2463	526526,51	2310352,31
2464	526547,08	2310334,71
2429	526561,45	2310322,97
Внутренний контур 16		
2465	526500,40	2310252,88
2466	526508,54	2310261,10
2467	526515,42	2310268,85
2468	526528,23	2310283,50
2469	526544,78	2310303,52
2470	526552,41	2310312,79
2471	526542,99	2310321,37
2472	526517,81	2310342,88
2473	526515,13	2310345,33
2474	526499,69	2310358,45
2475	526482,97	2310372,80
2476	526470,79	2310383,48
2477	526445,83	2310405,14
2478	526427,57	2310420,53
2479	526416,85	2310429,63
2480	526392,87	2310450,28
2481	526371,95	2310468,41
2482	526355,48	2310482,66
2483	526353,26	2310484,55
2484	526329,69	2310456,90
2485	526331,23	2310455,67
2486	526323,80	2310447,15
2487	526322,44	2310448,30
2488	526305,03	2310424,99



1	2	3
2489	526336,88	2310396,00
2490	526370,77	2310368,73
2491	526386,68	2310353,32
2492	526433,97	2310310,59
2493	526437,07	2310311,76
2494	526442,99	2310306,87
2495	526442,55	2310303,96
2496	526477,57	2310272,88
2497	526479,95	2310275,70
2498	526485,22	2310271,07
2499	526482,69	2310268,13
2465	526500,40	2310252,88
Внутренний контур 17		
2500	526425,64	2310166,51
2501	526458,13	2310204,63
2502	526478,58	2310227,48
2503	526483,00	2310231,86
2504	526493,16	2310243,83
2505	526482,06	2310253,75
2506	526471,86	2310262,67
2507	526446,63	2310284,52
2508	526432,34	2310296,71
2509	526431,20	2310297,69
2510	526417,45	2310309,26
2511	526406,24	2310317,94
2512	526404,87	2310319,34
2513	526393,57	2310328,70
2514	526390,51	2310331,43
2515	526385,90	2310335,32
2516	526386,80	2310336,38
2517	526371,26	2310348,98
2518	526367,69	2310350,49
2519	526358,84	2310357,93
2520	526339,92	2310373,45
2521	526324,99	2310386,36
2522	526315,13	2310394,76
2523	526294,25	2310411,50
2524	526282,38	2310399,29
2525	526280,92	2310397,52
2526	526222,94	2310335,02
2527	526253,91	2310310,26
2528	526273,91	2310293,50
2529	526272,95	2310289,51
2530	526378,48	2310205,40

1	2	3
2531	526393,00	2310193,04
2532	526389,90	2310189,09
2533	526416,90	2310167,89
2534	526419,68	2310171,37
2500	526425,64	2310166,51
Внутренний контур 18		
2535	526218,67	2310012,58
2536	526239,88	2310032,76
2537	526287,91	2310073,85
2538	526342,68	2310103,94
2539	526348,39	2310110,17
2540	526372,56	2310123,05
2541	526394,60	2310138,65
2542	526406,53	2310154,49
2543	526376,14	2310178,55
2544	526328,62	2310219,66
2545	526330,72	2310222,09
2546	526282,37	2310262,64
2547	526226,22	2310308,10
2548	526204,60	2310325,91
2549	526203,35	2310330,23
2550	526070,91	2310419,00
2551	526055,83	2310428,19
2552	526038,83	2310402,18
2553	526024,72	2310380,85
2554	525980,97	2310322,44
2555	525938,80	2310249,70
2556	525922,05	2310228,30
2557	525957,07	2310199,87
2558	525990,17	2310174,36
2559	526088,88	2310104,52
2560	526103,56	2310094,07
2561	526110,17	2310092,64
2535	526218,67	2310012,58
Внутренний контур 19		
2562	526142,52	2309932,26
2563	526149,70	2309941,21
2564	526154,99	2309937,87
2565	526181,41	2309966,14
2566	526187,38	2309967,77
2567	526199,98	2309980,84
2568	526210,45	2309992,86
2569	526214,48	2309997,10
2570	526141,03	2310051,17

1	2	3
2571	526101,72	2310080,18
2572	526095,36	2310085,26
2573	526077,51	2310098,25
2574	526066,00	2310106,64
2575	526045,24	2310122,27
2576	526037,26	2310128,45
2577	526026,42	2310136,39
2578	526016,11	2310144,12
2579	526010,30	2310148,90
2580	525983,19	2310168,64
2581	525967,40	2310180,45
2582	525951,20	2310192,66
2583	525947,78	2310195,04
2584	525928,49	2310210,14
2585	525910,89	2310214,16
2586	525869,41	2310165,92
2587	525864,42	2310156,50
2588	525869,93	2310149,10
2589	525886,07	2310139,09
2590	525904,24	2310125,47
2591	525919,65	2310114,06
2592	525972,73	2310074,41
2593	525980,41	2310059,02
2594	525985,05	2310052,88
2595	526002,72	2310036,46
2596	526010,74	2310026,53
2597	526033,78	2310011,81
2598	526039,38	2310003,65
2599	526079,08	2309976,61
2600	526089,06	2309969,25
2601	526091,51	2309971,93
2602	526097,17	2309967,63
2603	526095,43	2309965,19
2562	526142,52	2309932,26
Внутренний контур 20		
2604	525911,50	2309986,89
2605	525919,67	2309987,07
2606	525937,84	2310007,71
2607	525941,79	2310012,56
2608	525944,44	2310015,56
2609	525956,53	2310029,53
2610	525962,25	2310033,50
2611	525962,25	2310033,65
2612	525965,45	2310038,01

1	2	3
2613	525968,03	2310046,60
2614	525959,30	2310062,63
2615	525914,76	2310095,82
2616	525900,88	2310106,18
2617	525903,56	2310110,24
2618	525898,54	2310113,98
2619	525894,03	2310111,11
2620	525864,11	2310134,40
2621	525853,74	2310141,70
2622	525847,97	2310136,24
2623	525822,75	2310102,93
2624	525801,51	2310076,11
2625	525804,77	2310071,82
2626	525817,16	2310061,44
2627	525817,56	2310061,38
2628	525824,88	2310058,73
2629	525837,58	2310047,47
2630	525855,93	2310031,40
2631	525854,62	2310029,50
2632	525864,01	2310021,46
2633	525886,05	2310003,51
2634	525894,89	2309996,42
2635	525902,05	2309993,88
2604	525911,50	2309986,89
Внутренний контур 21		
2636	525789,30	2310084,52
2637	525809,80	2310106,43
2638	525815,03	2310112,84
2639	525826,67	2310127,59
2640	525840,88	2310147,11
2641	525843,15	2310150,33
2642	525841,02	2310156,28
2643	525817,27	2310186,55
2644	525811,25	2310193,90
2645	525807,02	2310198,16
2646	525775,07	2310234,55
2647	525691,07	2310174,94
2648	525713,75	2310152,29
2649	525738,99	2310128,56
2650	525755,28	2310113,96
2651	525763,59	2310106,67
2652	525772,79	2310098,36
2636	525789,30	2310084,52

1	2	3
Внутренний контур 22		
2653	525724,67	2310010,92
2654	525725,82	2310011,04
2655	525751,98	2310040,23
2656	525761,92	2310050,72
2657	525783,21	2310074,41
2658	525776,72	2310079,46
2659	525735,16	2310115,11
2660	525733,85	2310113,78
2661	525725,84	2310120,68
2662	525727,01	2310122,09
2663	525677,55	2310165,21
2664	525647,32	2310144,14
2665	525644,82	2310093,65
2666	525647,98	2310080,10
2667	525679,05	2310052,00
2668	525714,86	2310014,10
2653	525724,67	2310010,92
Внутренний контур 23		
2669	525852,24	2310169,06
2670	525923,66	2310253,98
2671	525943,08	2310286,00
2672	525954,03	2310303,72
2673	525969,84	2310333,50
2674	525981,77	2310348,65
2675	525985,07	2310345,51
2676	526002,13	2310365,72
2677	526013,82	2310379,94
2678	526021,08	2310394,47
2679	526017,30	2310397,69
2680	526041,41	2310438,26
2681	526025,56	2310448,70
2682	526014,07	2310463,47
2683	525982,74	2310490,41
2684	525964,61	2310506,67
2685	525932,93	2310535,27
2686	525905,68	2310502,36
2687	525899,70	2310498,77
2688	525862,65	2310452,86
2689	525859,69	2310444,07
2690	525827,78	2310408,51
2691	525809,56	2310388,22
2692	525767,60	2310336,07
2693	525762,47	2310324,22
2694	525736,71	2310296,30

1	2	3
2695	525764,35	2310269,96
2696	525781,16	2310250,12
2669	525852,24	2310169,06
Внутренний контур 24		
2697	525720,44	2310307,09
2698	525722,20	2310307,12
2699	525749,52	2310332,67
2700	525750,81	2310346,27
2701	525767,83	2310362,28
2702	525804,44	2310406,02
2703	525813,99	2310405,28
2704	525850,91	2310450,53
2705	525853,08	2310457,04
2706	525890,88	2310497,94
2707	525914,24	2310525,12
2708	525858,71	2310572,53
2709	525860,55	2310574,68
2710	525808,55	2310621,84
2711	525801,12	2310624,16
2712	525791,04	2310633,12
2713	525792,86	2310641,47
2714	525812,17	2310663,15
2715	525822,02	2310678,12
2716	525826,17	2310682,89
2717	525836,00	2310674,39
2718	525839,62	2310677,16
2719	525853,71	2310692,39
2720	525865,22	2310705,46
2721	525882,80	2310721,55
2722	525894,36	2310734,70
2723	525899,89	2310732,06
2724	525902,05	2310735,16
2725	525898,35	2310737,68
2726	525885,58	2310745,80
2727	525871,73	2310754,08
2728	525864,35	2310759,46
2729	525847,62	2310770,89
2730	525844,44	2310769,18
2731	525826,93	2310775,50
2732	525794,46	2310782,54
2733	525787,92	2310758,15
2734	525780,77	2310740,74
2735	525768,08	2310713,67
2736	525758,18	2310698,10

1	2	3
2737	525751,66	2310687,20
2738	525751,17	2310670,36
2739	525734,93	2310643,69
2740	525719,83	2310616,18
2741	525706,05	2310591,86
2742	525706,56	2310588,15
2743	525699,44	2310563,69
2744	525676,76	2310534,08
2745	525668,00	2310514,75
2746	525654,98	2310483,93
2747	525648,85	2310467,73
2748	525621,42	2310430,25
2749	525612,53	2310417,71
2750	525614,78	2310399,56
2751	525619,73	2310391,31
2752	525624,59	2310386,66
2753	525660,45	2310361,22
2754	525670,92	2310349,47
2755	525676,72	2310341,72
2697	525720,44	2310307,09
<b>Внутренний контур 25</b>		
2756	525646,21	2310504,35
2757	525652,44	2310519,30
2758	525665,48	2310540,26
2759	525678,12	2310551,08
2760	525688,27	2310565,69
2761	525689,74	2310568,56
2762	525692,00	2310574,77
2763	525696,50	2310610,07
2764	525716,68	2310648,25
2765	525719,80	2310653,34
2766	525745,07	2310696,09
2767	525749,82	2310700,00
2768	525751,09	2310700,00
2769	525768,44	2310729,15
2770	525764,78	2310731,55
2771	525776,24	2310760,04
2772	525754,37	2310768,45
2773	525743,41	2310770,60
2774	525732,33	2310767,39
2775	525728,41	2310764,12
2776	525687,25	2310706,35
2777	525667,93	2310670,08
2778	525650,71	2310629,88

1	2	3
2779	525623,94	2310600,70
2780	525614,26	2310585,97
2781	525608,61	2310570,08
2782	525609,78	2310544,77
2783	525612,40	2310539,89
2784	525616,41	2310534,26
2756	525646,21	2310504,35
Внутренний контур 26		
2785	525920,85	2310535,62
2786	525950,60	2310570,93
2787	525987,10	2310614,82
2788	525993,04	2310620,52
2789	526019,24	2310653,60
2790	526004,78	2310665,15
2791	526001,79	2310668,27
2792	525973,65	2310693,02
2793	525972,13	2310691,31
2794	525965,64	2310696,90
2795	525955,21	2310704,35
2796	525939,20	2310717,46
2797	525928,21	2310717,03
2798	525922,59	2310721,18
2799	525903,01	2310725,93
2800	525885,30	2310707,18
2801	525878,79	2310704,17
2802	525842,64	2310663,53
2803	525836,22	2310660,62
2804	525832,53	2310661,43
2805	525830,07	2310663,64
2806	525826,81	2310661,37
2807	525825,95	2310660,48
2808	525824,03	2310657,12
2809	525824,09	2310653,34
2810	525808,92	2310636,36
2811	525823,03	2310623,89
2812	525855,72	2310594,78
2813	525859,42	2310591,74
2814	525862,38	2310588,61
2815	525876,86	2310576,42
2816	525874,63	2310573,90
2817	525917,81	2310536,02
2785	525920,85	2310535,62



1	2	3
Внутренний контур 27		
2818	526030,68	2310466,98
2819	526052,09	2310492,41
2820	526127,02	2310581,63
2821	526181,56	2310648,48
2822	526177,02	2310654,13
2823	526182,15	2310660,43
2824	526191,38	2310670,88
2825	526211,30	2310693,83
2826	526236,93	2310724,17
2827	526242,11	2310730,00
2828	526255,04	2310741,98
2829	526270,33	2310760,81
2830	526283,35	2310773,97
2831	526250,45	2310802,11
2832	526214,01	2310832,22
2833	526201,56	2310842,39
2834	526169,07	2310807,33
2835	526139,77	2310774,05
2836	526030,50	2310645,93
2837	525942,98	2310546,14
2838	525949,90	2310537,33
2839	525956,82	2310531,73
2840	525954,63	2310529,18
2841	525956,38	2310527,65
2842	525958,63	2310530,30
2818	526030,68	2310466,98
Внутренний контур 28		
2843	526027,06	2310660,88
2844	526058,63	2310699,00
2845	526061,74	2310700,89
2846	526094,57	2310741,76
2847	526095,93	2310744,04
2848	526124,01	2310778,72
2849	526125,56	2310780,74
2850	526158,34	2310817,99
2851	526167,21	2310829,55
2852	526187,26	2310855,07
2853	526128,93	2310897,99
2854	526110,93	2310910,35
2855	526093,55	2310923,49
2856	526090,78	2310923,56
2857	526077,80	2310909,38
2858	526065,64	2310895,93

1	2	3
2859	526041,40	2310869,57
2860	526031,65	2310860,15
2861	526023,91	2310851,77
2862	526020,83	2310853,44
2863	526007,02	2310837,88
2864	526006,36	2310836,14
2865	525995,28	2310823,60
2866	525972,70	2310797,47
2867	525961,45	2310785,10
2868	525930,71	2310750,99
2869	525921,19	2310739,06
2870	525954,11	2310715,08
2871	525962,30	2310714,46
2872	525979,50	2310701,51
2873	525982,57	2310697,73
2874	525987,86	2310691,69
2875	525990,70	2310692,83
2843	526027,06	2310660,88
Внутренний контур 29		
2876	525906,77	2310740,10
2877	525921,52	2310755,36
2878	525937,56	2310774,63
2879	525946,35	2310783,35
2880	525973,91	2310814,81
2881	525982,14	2310823,36
2882	525989,01	2310830,75
2883	526017,14	2310860,74
2884	526036,36	2310881,37
2885	526051,41	2310898,61
2886	526072,08	2310921,10
2887	526079,60	2310931,09
2888	526022,65	2310977,65
2889	526020,18	2310974,33
2890	525989,00	2310998,29
2891	525967,48	2311014,48
2892	525958,26	2311003,02
2893	525958,36	2311002,94
2894	525928,38	2310967,09
2895	525883,12	2310915,98
2896	525847,08	2310871,14
2897	525829,39	2310849,61
2898	525815,43	2310835,11
2899	525810,38	2310828,73
2900	525801,36	2310817,02

1	2	3
2901	525797,39	2310798,54
2902	525834,64	2310791,23
2903	525844,78	2310783,88
2904	525857,07	2310774,77
2905	525858,55	2310772,65
2906	525868,99	2310765,97
2876	525906,77	2310740,10
Внутренний контур 30		
2907	526025,95	2310994,33
2908	526033,86	2311001,93
2909	526036,99	2311004,60
2910	526042,17	2311009,38
2911	526054,36	2311021,43
2912	526070,15	2311036,60
2913	526083,76	2311049,26
2914	526091,63	2311056,05
2915	526098,40	2311063,01
2916	526091,88	2311070,93
2917	526087,15	2311076,68
2918	526077,52	2311085,02
2919	526067,04	2311093,91
2920	526063,62	2311097,57
2921	526032,60	2311125,09
2922	526014,77	2311143,50
2923	525974,50	2311184,08
2924	525959,05	2311168,70
2925	525952,72	2311162,84
2926	525949,96	2311162,25
2927	525936,07	2311147,30
2928	525935,58	2311146,99
2929	525933,61	2311145,31
2930	525920,96	2311133,83
2931	525911,63	2311125,33
2932	525906,04	2311119,62
2933	525892,17	2311104,42
2934	525891,76	2311099,78
2935	525891,74	2311096,35
2936	525906,14	2311083,67
2937	525901,76	2311076,99
2938	525931,66	2311055,09
2939	525970,44	2311028,24
2940	526016,74	2310994,91
2941	526022,25	2310998,27
2907	526025,95	2310994,33

1	2	3
Внутренний контур 31		
2942	526109,64	2311073,57
2943	526123,91	2311087,15
2944	526129,54	2311092,51
2945	526138,40	2311100,97
2946	526153,28	2311114,81
2947	526167,51	2311129,57
2948	526176,64	2311138,52
2949	526189,01	2311150,02
2950	526205,50	2311166,26
2951	526216,12	2311176,62
2952	526137,71	2311262,25
2953	526139,59	2311264,06
2954	526134,17	2311269,80
2955	526132,33	2311268,13
2956	526100,89	2311302,47
2957	526097,32	2311299,53
2958	526090,73	2311293,30
2959	526082,55	2311285,43
2960	526076,69	2311281,38
2961	526067,50	2311272,90
2962	526059,20	2311265,22
2963	526046,34	2311252,79
2964	526038,48	2311245,46
2965	526024,04	2311231,38
2966	526015,12	2311223,38
2967	526004,33	2311212,22
2968	525994,04	2311202,49
2969	525982,18	2311190,54
2970	525982,91	2311189,50
2971	525994,25	2311176,04
2972	526005,89	2311164,50
2973	526014,96	2311156,34
2974	526015,58	2311157,13
2975	526043,06	2311133,72
2976	526053,89	2311122,58
2977	526057,88	2311119,11
2978	526061,56	2311114,22
2979	526064,38	2311116,45
2942	526109,64	2311073,57
Внутренний контур 32		
2980	526277,55	2310953,11
2981	526311,90	2310993,76
2982	526315,57	2310997,42

1	2	3
2983	526340,23	2311022,02
2984	526344,88	2311031,44
2985	526348,84	2311036,50
2986	526330,57	2311053,86
2987	526328,30	2311050,84
2988	526296,60	2311080,68
2989	526276,96	2311099,75
2990	526280,38	2311102,87
2991	526260,71	2311123,61
2992	526241,56	2311145,40
2993	526224,37	2311166,78
2994	526195,92	2311139,51
2995	526198,19	2311137,30
2996	526193,07	2311131,31
2997	526190,00	2311134,40
2998	526169,18	2311114,08
2999	526173,00	2311110,17
3000	526165,60	2311102,90
3001	526161,82	2311106,90
3002	526139,39	2311085,70
3003	526142,55	2311082,39
3004	526137,23	2311076,80
3005	526134,34	2311079,56
3006	526120,88	2311065,75
3007	526130,73	2311055,09
3008	526150,48	2311041,39
3009	526184,95	2311018,42
3010	526203,31	2311015,56
3011	526217,59	2311002,76
3012	526217,79	2311002,98
3013	526237,07	2310987,00
2980	526277,55	2310953,11
Внутренний контур 33		
3014	526198,96	2310862,82
3015	526210,98	2310876,79
3016	526242,66	2310913,40
3017	526251,63	2310923,86
3018	526267,07	2310942,55
3019	526246,13	2310960,59
3020	526235,82	2310969,87
3021	526228,11	2310976,95
3022	526209,15	2310992,63
3023	526199,23	2310999,80
3024	526194,89	2311002,81

1	2	3
3025	526187,89	2311005,81
3026	526178,82	2311010,60
3027	526175,94	2311010,91
3028	526164,24	2311017,75
3029	526145,42	2311029,86
3030	526143,13	2311027,60
3031	526128,90	2311039,54
3032	526125,59	2311043,11
3033	526115,09	2311052,98
3034	526110,80	2311056,74
3035	526084,14	2311031,83
3036	526087,99	2311027,72
3037	526082,59	2311022,36
3038	526078,43	2311026,55
3039	526056,05	2311005,80
3040	526059,57	2311002,00
3041	526053,34	2310996,23
3042	526049,68	2311000,00
3043	526038,83	2310986,07
3044	526043,45	2310982,42
3045	526079,09	2310953,21
3046	526096,64	2310939,20
3047	526104,99	2310932,19
3048	526174,32	2310882,54
3049	526186,30	2310872,33
3050	526186,40	2310872,25
3051	526197,31	2310862,96
3014	526198,96	2310862,82
Внутренний контур 34		
3052	526280,12	2310793,83
3053	526311,59	2310832,48
3054	526330,73	2310854,12
3055	526343,78	2310869,34
3056	526338,61	2310873,65
3057	526318,52	2310890,36
3058	526325,82	2310899,61
3059	526333,93	2310892,40
3060	526340,80	2310886,39
3061	526345,14	2310882,86
3062	526349,21	2310879,72
3063	526353,15	2310878,77
3064	526358,44	2310884,94
3065	526366,12	2310893,03
3066	526379,98	2310910,75

1	2	3
3067	526391,00	2310924,22
3068	526407,10	2310943,63
3069	526424,24	2310964,39
3070	526354,96	2311022,21
3071	526315,75	2310978,63
3072	526311,47	2310971,01
3073	526281,87	2310936,54
3074	526313,06	2310910,47
3075	526305,28	2310901,22
3076	526295,38	2310909,19
3077	526274,39	2310926,58
3078	526273,48	2310927,14
3079	526243,19	2310892,87
3080	526211,21	2310852,89
3081	526211,63	2310851,69
3082	526262,50	2310808,78
3052	526280,12	2310793,83
Внутренний контур 35		
3083	526333,94	2310750,12
3084	526345,67	2310761,89
3085	526358,11	2310776,77
3086	526360,96	2310778,59
3087	526375,49	2310795,56
3088	526388,39	2310813,19
3089	526396,55	2310824,15
3090	526410,24	2310839,97
3091	526410,61	2310842,05
3092	526428,66	2310863,00
3093	526441,02	2310877,76
3094	526450,73	2310888,97
3095	526455,80	2310894,12
3096	526458,24	2310897,47
3097	526475,79	2310916,92
3098	526455,63	2310934,68
3099	526453,23	2310937,89
3100	526442,01	2310946,85
3101	526458,11	2310965,35
3102	526464,81	2310959,66
3103	526468,57	2310956,38
3104	526463,40	2310950,14
3105	526487,02	2310931,10
3106	526515,77	2310961,81
3107	526530,44	2310977,01
3108	526531,50	2310976,65

1	2	3
3109	526537,85	2310982,77
3110	526540,65	2310986,78
3111	526545,57	2310990,05
3112	526548,22	2310992,12
3113	526547,64	2310999,21
3114	526547,63	2311000,59
3115	526541,48	2311016,84
3116	526536,98	2311026,60
3117	526537,41	2311027,88
3118	526519,87	2311058,12
3119	526505,60	2311043,27
3120	526487,76	2311023,90
3121	526483,14	2311018,68
3122	526482,06	2311019,67
3123	526471,44	2311004,84
3124	526468,88	2311001,76
3125	526448,48	2310975,27
3126	526431,95	2310955,14
3127	526400,18	2310916,73
3128	526382,65	2310896,04
3129	526364,51	2310874,77
3130	526358,24	2310867,41
3131	526347,07	2310854,21
3132	526343,43	2310852,44
3133	526338,46	2310846,53
3134	526330,39	2310834,76
3135	526292,91	2310789,22
3136	526300,18	2310780,39
3137	526310,71	2310768,91
3083	526333,94	2310750,12
Внутренний контур 36		
3138	526402,41	2310688,47
3139	526413,39	2310700,88
3140	526428,46	2310718,81
3141	526451,00	2310746,24
3142	526464,52	2310761,42
3143	526471,47	2310769,21
3144	526495,11	2310798,28
3145	526510,81	2310816,19
3146	526514,60	2310820,53
3147	526524,40	2310831,54
3148	526546,01	2310857,07
3149	526531,39	2310869,79
3150	526515,85	2310883,34



1	2	3
3151	526499,46	2310897,17
3152	526483,95	2310909,88
3153	526458,25	2310878,69
3154	526419,28	2310833,23
3155	526380,61	2310788,35
3156	526362,56	2310766,18
3157	526341,75	2310740,87
3158	526366,20	2310719,28
3138	526402,41	2310688,47
Внутренний контур 37		
3159	526253,74	2310586,30
3160	526259,89	2310592,95
3161	526265,93	2310600,47
3162	526275,65	2310612,37
3163	526291,67	2310631,19
3164	526310,82	2310653,60
3165	526335,75	2310682,75
3166	526340,30	2310687,23
3167	526357,44	2310707,76
3168	526335,84	2310726,82
3169	526318,94	2310741,56
3170	526294,85	2310762,11
3171	526293,71	2310763,14
3172	526247,20	2310709,00
3173	526200,73	2310655,95
3174	526201,65	2310653,59
3175	526190,54	2310640,87
3176	526206,86	2310626,18
3177	526224,45	2310611,35
3178	526248,00	2310591,39
3159	526253,74	2310586,30
Внутренний контур 38		
3179	526352,37	2310501,84
3180	526358,05	2310508,49
3181	526382,47	2310536,94
3182	526403,37	2310560,90
3183	526410,03	2310570,12
3184	526438,34	2310602,39
3185	526437,69	2310613,92
3186	526437,56	2310617,22
3187	526439,20	2310617,43
3188	526438,68	2310626,43
3189	526436,59	2310626,37
3190	526436,51	2310628,36

1	2	3
3191	526436,60	2310628,38
3192	526436,43	2310630,36
3193	526436,05	2310640,22
3194	526367,04	2310699,22
3195	526262,87	2310578,47
3196	526263,00	2310578,17
3179	526352,37	2310501,84
Внутренний контур 39		
3197	526293,71	2310434,81
3198	526314,38	2310458,66
3199	526323,02	2310468,88
3200	526343,59	2310492,38
3201	526327,48	2310506,46
3202	526309,10	2310522,02
3203	526305,87	2310523,38
3204	526183,29	2310628,16
3205	526180,97	2310627,99
3206	526177,79	2310623,82
3207	526176,11	2310619,74
3208	526148,28	2310588,61
3209	526134,55	2310569,61
3210	526146,01	2310561,55
3211	526148,20	2310555,27
3212	526200,40	2310514,48
3213	526207,55	2310508,38
3214	526215,53	2310497,69
3215	526213,99	2310495,09
3216	526235,10	2310476,73
3217	526240,98	2310471,27
3218	526247,88	2310465,66
3219	526262,66	2310461,48
3220	526278,11	2310447,31
3221	526284,00	2310441,93
3197	526293,71	2310434,81
Внутренний контур 40		
3222	526209,18	2310337,39
3223	526223,28	2310356,94
3224	526236,07	2310364,61
3225	526258,41	2310390,01
3226	526283,23	2310417,74
3227	526275,91	2310436,42
3228	526250,48	2310459,08
3229	526240,40	2310467,41
3230	526224,03	2310481,61

1	2	3
3231	526209,89	2310494,11
3232	526186,63	2310514,36
3233	526173,28	2310525,58
3234	526174,99	2310527,80
3235	526175,28	2310528,80
3236	526170,46	2310532,90
3237	526164,40	2310531,34
3238	526159,18	2310533,22
3239	526137,09	2310552,13
3240	526122,93	2310563,78
3241	526104,57	2310541,56
3242	526079,80	2310507,57
3243	526053,73	2310476,55
3244	526049,01	2310474,50
3245	526035,88	2310453,56
3246	526056,54	2310439,49
3247	526095,82	2310413,28
3248	526101,22	2310409,77
3249	526115,70	2310400,57
3250	526151,79	2310376,22
3251	526168,83	2310364,77
3222	526209,18	2310337,39
Внутренний контур 41		
3252	526431,98	2310975,95
3253	526439,99	2310983,01
3254	526449,19	2310993,53
3255	526463,69	2311011,09
3256	526476,95	2311026,93
3257	526477,03	2311026,86
3258	526512,13	2311068,52
3259	526495,99	2311082,33
3260	526495,23	2311081,48
3261	526478,02	2311095,64
3262	526479,18	2311097,07
3263	526463,89	2311109,81
3264	526443,05	2311127,48
3265	526441,41	2311128,53
3266	526408,54	2311089,00
3267	526409,76	2311087,74
3268	526408,69	2311086,46
3269	526405,99	2311083,09
3270	526404,72	2311084,15
3271	526367,55	2311039,18
3272	526373,74	2311033,85

1	2	3
3273	526370,06	2311029,84
3274	526382,17	2311018,94
3275	526386,33	2311023,57
3276	526392,96	2311017,52
3277	526388,92	2311013,02
3278	526406,96	2310997,30
3279	526410,83	2311001,20
3280	526417,93	2310994,61
3281	526414,52	2310990,73
3252	526431,98	2310975,95
Внутренний контур 42		
3282	526516,29	2311083,58
3283	526517,79	2311085,52
3284	526518,09	2311091,27
3285	526522,38	2311095,69
3286	526524,83	2311092,82
3287	526528,54	2311089,62
3288	526544,14	2311105,65
3289	526547,39	2311108,50
3290	526549,37	2311110,76
3291	526569,20	2311134,01
3292	526569,86	2311133,48
3293	526592,65	2311162,46
3294	526594,15	2311164,31
3295	526594,75	2311165,21
3296	526578,19	2311179,28
3297	526567,64	2311187,99
3298	526543,51	2311207,96
3299	526521,23	2311223,26
3300	526496,05	2311193,91
3301	526452,44	2311139,56
3302	526453,04	2311139,14
3303	526475,23	2311119,18
3304	526492,20	2311104,14
3305	526513,16	2311085,80
3282	526516,29	2311083,58
Внутренний контур 43		
3306	526357,61	2311049,89
3307	526377,79	2311073,69
3308	526396,20	2311094,58
3309	526409,87	2311111,08
3310	526431,43	2311135,42
3311	526428,60	2311141,00
3312	526363,97	2311195,83

1	2	3
3313	526373,63	2311206,71
3314	526441,58	2311148,40
3315	526442,15	2311148,75
3316	526459,32	2311169,36
3317	526460,84	2311167,93
3318	526479,43	2311189,93
3319	526479,10	2311190,31
3320	526500,55	2311216,55
3321	526504,83	2311221,43
3322	526511,15	2311229,00
3323	526513,65	2311232,19
3324	526503,99	2311244,44
3325	526498,98	2311245,50
3326	526478,19	2311263,40
3327	526448,10	2311290,73
3328	526448,59	2311291,31
3329	526444,08	2311295,72
3330	526453,83	2311305,03
3331	526479,84	2311280,73
3332	526508,84	2311257,02
3333	526521,97	2311245,38
3334	526542,26	2311268,56
3335	526555,13	2311283,07
3336	526565,88	2311295,72
3337	526588,90	2311322,91
3338	526597,62	2311332,14
3339	526618,49	2311357,31
3340	526628,93	2311364,64
3341	526633,50	2311369,29
3342	526597,57	2311406,73
3343	526584,38	2311421,32
3344	526569,77	2311436,20
3345	526554,25	2311451,62
3346	526542,11	2311461,39
3347	526535,35	2311466,18
3348	526507,37	2311434,28
3349	526509,69	2311432,21
3350	526503,94	2311426,38
3351	526501,65	2311428,67
3352	526486,82	2311413,70
3353	526489,24	2311411,36
3354	526482,79	2311405,41
3355	526479,40	2311408,80
3356	526451,13	2311381,69

1	2	3
3357	526454,55	2311378,11
3358	526447,87	2311371,20
3359	526443,92	2311375,04
3360	526423,35	2311355,98
3361	526426,76	2311351,67
3362	526419,78	2311345,30
3363	526415,99	2311349,17
3364	526387,82	2311323,07
3365	526391,06	2311320,25
3366	526385,01	2311314,54
3367	526382,05	2311317,73
3368	526365,60	2311302,00
3369	526368,80	2311298,50
3370	526361,77	2311291,82
3371	526358,62	2311294,92
3372	526345,17	2311281,52
3373	526348,32	2311278,36
3374	526341,08	2311271,40
3375	526338,05	2311274,44
3376	526316,34	2311253,04
3377	526319,42	2311249,36
3378	526314,54	2311244,72
3379	526311,26	2311248,08
3380	526287,55	2311224,90
3381	526290,88	2311220,64
3382	526285,03	2311214,86
3383	526281,30	2311218,40
3384	526255,84	2311195,97
3385	526259,04	2311192,34
3386	526252,12	2311185,68
3387	526248,34	2311189,25
3388	526236,35	2311178,01
3389	526283,32	2311119,72
3306	526357,61	2311049,89
Внутренний контур 44		
3390	526226,44	2311188,61
3391	526239,29	2311201,50
3392	526253,91	2311215,00
3393	526285,93	2311245,37
3394	526312,21	2311270,73
3395	526313,41	2311272,60
3396	526311,97	2311274,24
3397	526316,18	2311278,13
3398	526326,20	2311285,32

1	2	3
3399	526338,95	2311297,46
3400	526342,54	2311301,88
3401	526344,87	2311304,97
3402	526353,29	2311312,84
3403	526359,78	2311318,41
3404	526372,24	2311330,72
3405	526381,75	2311339,65
3406	526395,77	2311352,14
3407	526395,51	2311352,89
3408	526424,93	2311378,62
3409	526442,25	2311393,29
3410	526455,48	2311406,80
3411	526466,04	2311418,77
3412	526477,01	2311429,37
3413	526494,40	2311445,71
3414	526502,07	2311453,14
3415	526509,40	2311459,70
3416	526525,21	2311474,85
3417	526526,63	2311476,88
3418	526541,58	2311491,16
3419	526548,68	2311500,96
3420	526534,51	2311540,28
3421	526531,78	2311539,35
3422	526529,25	2311547,75
3423	526531,14	2311548,57
3424	526522,17	2311576,39
3425	526519,74	2311582,49
3426	526490,97	2311671,20
3427	526487,11	2311680,56
3428	526464,60	2311660,61
3429	526296,44	2311494,38
3430	526282,78	2311480,25
3431	526268,06	2311466,87
3432	526260,52	2311458,33
3433	526240,68	2311439,25
3434	526221,66	2311421,41
3435	526212,20	2311411,51
3436	526197,36	2311396,87
3437	526181,03	2311380,69
3438	526169,72	2311369,83
3439	526157,27	2311358,25
3440	526147,41	2311348,87
3441	526124,62	2311327,05
3442	526122,18	2311329,28

1	2	3
3443	526115,44	2311321,89
3444	526106,91	2311314,13
3445	526124,57	2311294,77
3446	526124,57	2311291,77
3447	526129,13	2311287,71
3448	526131,34	2311289,62
3449	526138,43	2311282,11
3450	526153,56	2311266,18
3451	526168,19	2311251,06
3452	526197,22	2311219,94
3453	526196,06	2311219,02
3454	526200,52	2311214,33
3455	526201,66	2311215,18
3390	526226,44	2311188,61
Внутренний контур 45		
3456	525798,59	2310843,12
3457	525809,98	2310848,16
3458	525818,21	2310858,86
3459	525813,94	2310862,20
3460	525818,54	2310868,18
3461	525822,59	2310865,27
3462	525827,53	2310871,74
3463	525823,65	2310874,59
3464	525828,41	2310880,62
3465	525832,08	2310877,55
3466	525838,07	2310885,07
3467	525831,11	2310890,55
3468	525836,81	2310897,73
3469	525843,93	2310892,09
3470	525855,01	2310905,58
3471	525850,19	2310909,53
3472	525855,36	2310915,45
3473	525860,07	2310911,45
3474	525880,73	2310935,63
3475	525877,12	2310938,87
3476	525882,00	2310944,25
3477	525884,85	2310941,56
3478	525897,29	2310954,98
3479	525893,82	2310958,04
3480	525898,44	2310962,73
3481	525899,67	2310961,54
3482	525901,92	2310959,17
3483	525913,63	2310971,74
3484	525911,86	2310973,64



1	2	3
3485	525916,07	2310977,75
3486	525917,59	2310976,24
3487	525937,40	2310997,44
3488	525934,84	2310999,57
3489	525940,50	2311005,70
3490	525942,15	2311004,18
3491	525954,69	2311017,58
3492	525948,86	2311021,99
3493	525940,75	2311029,54
3494	525941,23	2311030,31
3495	525929,26	2311039,83
3496	525928,08	2311038,27
3497	525916,98	2311046,53
3498	525920,08	2311050,70
3499	525917,06	2311052,69
3500	525913,65	2311049,01
3501	525895,80	2311062,29
3502	525894,34	2311063,96
3503	525892,41	2311065,39
3504	525889,22	2311066,77
3505	525888,38	2311068,59
3506	525882,85	2311080,16
3507	525882,36	2311086,30
3508	525880,92	2311100,23
3509	525880,67	2311102,76
3510	525879,03	2311103,94
3511	525881,28	2311106,99
3512	525885,06	2311110,87
3513	525895,08	2311121,62
3514	525898,62	2311125,14
3515	525912,32	2311141,06
3516	525920,32	2311148,76
3517	525926,31	2311157,02
3518	525949,71	2311179,73
3519	525998,05	2311224,15
3520	525994,44	2311227,69
3521	525997,94	2311231,33
3522	526016,32	2311248,69
3523	526039,60	2311270,91
3524	526074,97	2311304,47
3525	526077,23	2311302,10
3526	526101,53	2311324,37
3527	526098,90	2311328,01
3528	526113,07	2311340,83

1	2	3
3529	526127,51	2311355,14
3530	526147,65	2311374,55
3531	526162,51	2311389,12
3532	526178,30	2311403,77
3533	526192,55	2311416,21
3534	526214,57	2311436,68
3535	526220,10	2311444,23
3536	526228,49	2311451,59
3537	526235,42	2311458,67
3538	526249,44	2311472,70
3539	526265,89	2311487,74
3540	526293,89	2311514,05
3541	526328,06	2311547,39
3542	526337,79	2311557,89
3543	526353,65	2311573,49
3544	526373,09	2311591,35
3545	526386,35	2311602,28
3546	526388,26	2311604,35
3547	526401,20	2311618,68
3548	526419,05	2311636,19
3549	526481,29	2311694,67
3550	526483,69	2311702,90
3551	526483,18	2311709,28
3552	526474,92	2311722,87
3553	526448,75	2311754,06
3554	526441,84	2311759,19
3555	526430,18	2311760,26
3556	526383,85	2311854,96
3557	526387,36	2311857,19
3558	526371,76	2311890,91
3559	526363,13	2311909,14
3560	526344,11	2311899,23
3561	526335,38	2311894,92
3562	526322,05	2311887,34
3563	526320,57	2311886,50
3564	526310,40	2311880,21
3565	526306,26	2311877,83
3566	526303,97	2311877,98
3567	526295,62	2311873,66
3568	526281,30	2311864,39
3569	526274,92	2311859,94
3570	526274,72	2311859,82
3571	526272,13	2311853,84
3572	526250,38	2311838,52

1	2	3
3573	526240,52	2311831,01
3574	526212,29	2311808,86
3575	526178,08	2311783,43
3576	526176,81	2311782,86
3577	526172,62	2311780,20
3578	526156,72	2311775,56
3579	526140,52	2311762,96
3580	526137,50	2311760,55
3581	526132,79	2311753,19
3582	526126,41	2311747,57
3583	526122,66	2311744,31
3584	526108,45	2311730,34
3585	526100,91	2311720,79
3586	526096,12	2311714,44
3587	526091,50	2311707,95
3588	526090,91	2311706,32
3589	526090,16	2311705,31
3590	526090,44	2311705,04
3591	526077,33	2311691,20
3592	526065,04	2311676,63
3593	526057,40	2311669,43
3594	526041,74	2311657,31
3595	526035,11	2311650,84
3596	526032,62	2311647,64
3597	526018,77	2311631,35
3598	526012,11	2311624,72
3599	526010,06	2311620,39
3600	526002,99	2311605,87
3601	525999,27	2311597,39
3602	525988,54	2311579,51
3603	525974,85	2311560,40
3604	525972,83	2311557,67
3605	525955,63	2311534,80
3606	525953,05	2311532,36
3607	525948,03	2311524,41
3608	525945,92	2311522,64
3609	525930,43	2311503,01
3610	525930,91	2311495,14
3611	525962,00	2311461,03
3612	525962,60	2311441,10
3613	525948,94	2311425,14
3614	525900,69	2311347,68
3615	525874,62	2311300,01
3616	525849,10	2311250,25

1	2	3
3617	525743,81	2311096,77
3618	525665,82	2311003,97
3619	525637,64	2310983,34
3620	525619,11	2310976,05
3621	525617,66	2310974,34
3622	525715,79	2310894,42
3623	525719,04	2310898,44
3624	525721,47	2310896,47
3625	525737,09	2310896,52
3626	525743,31	2310891,08
3627	525785,86	2310853,97
3456	525798,59	2310843,12
Внутренний контур 46		
3628	525895,81	2311363,39
3629	525905,72	2311378,73
3630	525911,17	2311386,48
3631	525916,09	2311394,96
3632	525917,78	2311398,93
3633	525927,33	2311416,48
3634	525931,98	2311423,68
3635	525949,49	2311447,56
3636	525952,58	2311450,69
3637	525952,45	2311455,84
3638	525946,11	2311464,66
3639	525920,83	2311492,76
3640	525920,58	2311501,62
3641	525942,12	2311527,95
3642	525958,81	2311548,80
3643	525956,67	2311552,83
3644	525980,21	2311584,85
3645	526001,52	2311625,78
3646	526017,35	2311642,88
3647	526022,39	2311651,60
3648	526016,45	2311654,99
3649	526055,03	2311687,48
3650	526079,77	2311713,69
3651	526097,37	2311736,89
3652	526121,38	2311767,16
3653	526115,93	2311768,23
3654	526107,25	2311775,49
3655	526073,66	2311775,13
3656	526059,69	2311772,58
3657	526036,19	2311763,91
3658	525985,27	2311751,00

1	2	3
3659	525966,43	2311747,25
3660	525939,58	2311750,10
3661	525920,03	2311748,64
3662	525903,41	2311745,36
3663	525882,89	2311736,91
3664	525865,79	2311726,66
3665	525833,44	2311714,83
3666	525803,06	2311691,90
3667	525808,13	2311681,04
3668	525798,02	2311676,20
3669	525826,40	2311609,57
3670	525807,33	2311588,29
3671	525794,68	2311573,50
3672	525761,04	2311534,73
3673	525742,15	2311511,68
3674	525735,18	2311502,60
3675	525825,77	2311420,80
3676	525837,96	2311410,46
3677	525853,44	2311396,93
3678	525881,11	2311372,91
3679	525886,86	2311368,25
3680	525891,38	2311365,48
3628	525895,81	2311363,39
Внутренний контур 47		
3681	525624,76	2311322,66
3682	525622,30	2311325,41
3683	525628,58	2311332,24
3684	525633,38	2311339,22
3685	525642,65	2311355,13
3686	525649,54	2311368,72
3687	525662,37	2311393,50
3688	525700,78	2311468,64
3689	525698,88	2311473,26
3690	525706,37	2311482,44
3691	525707,03	2311482,70
3692	525722,10	2311501,51
3693	525722,17	2311501,98
3694	525719,38	2311504,53
3695	525736,12	2311525,66
3696	525750,33	2311540,64
3697	525751,72	2311539,12
3698	525757,43	2311544,48
3699	525768,01	2311554,95
3700	525770,79	2311558,16

1	2	3
3701	525767,97	2311560,75
3702	525792,64	2311589,23
3703	525794,58	2311586,67
3704	525812,66	2311606,72
3705	525784,77	2311669,85
3706	525706,64	2311632,42
3707	525704,04	2311637,29
3708	525686,37	2311628,28
3709	525666,43	2311620,11
3710	525651,16	2311612,67
3711	525634,46	2311604,11
3712	525636,66	2311598,61
3713	525601,13	2311581,42
3714	525596,99	2311587,41
3715	525571,25	2311573,83
3716	525573,59	2311568,09
3717	525545,08	2311554,29
3718	525541,89	2311558,17
3719	525538,67	2311556,04
3720	525531,08	2311550,86
3721	525522,73	2311546,40
3722	525524,42	2311544,30
3723	525518,35	2311541,36
3724	525523,90	2311509,43
3725	525524,84	2311472,87
3726	525535,99	2311439,31
3727	525559,95	2311398,58
3728	525599,32	2311341,28
3729	525596,13	2311336,78
3730	525611,53	2311325,43
3731	525615,16	2311324,02
3681	525624,76	2311322,66
Внутренний контур 48		
3732	525561,95	2311207,34
3733	525566,81	2311208,21
3734	525582,31	2311239,21
3735	525579,40	2311242,62
3736	525584,97	2311258,36
3737	525598,53	2311302,71
3738	525608,48	2311314,11
3739	525590,71	2311325,57
3740	525546,45	2311389,98
3741	525521,34	2311432,65
3742	525508,91	2311470,08

1	2	3
3743	525507,93	2311507,85
3744	525504,59	2311527,07
3745	525472,70	2311459,61
3746	525435,42	2311423,73
3747	525462,12	2311379,56
3748	525486,12	2311336,84
3749	525500,86	2311315,35
3750	525514,99	2311260,39
3751	525526,96	2311245,23
3752	525541,11	2311227,93
3753	525552,13	2311215,87
3754	525555,64	2311212,77
3732	525561,95	2311207,34
<b>Внутренний контур 49</b>		
3755	525556,96	2311050,64
3756	525574,48	2311077,98
3757	525574,06	2311078,28
3758	525579,66	2311088,16
3759	525576,06	2311157,37
3760	525563,88	2311167,79
3761	525557,04	2311186,09
3762	525560,73	2311195,07
3763	525544,40	2311200,88
3764	525502,23	2311254,35
3765	525490,63	2311297,22
3766	525494,14	2311299,74
3767	525467,11	2311342,73
3768	525468,63	2311344,15
3769	525451,23	2311375,41
3770	525441,33	2311391,99
3771	525424,62	2311419,55
3772	525394,52	2311396,97
3773	525389,16	2311400,28
3774	525364,13	2311383,47
3775	525337,57	2311367,49
3776	525330,34	2311364,84
3777	525304,82	2311351,95
3778	525305,07	2311349,45
3779	525320,81	2311321,79
3780	525348,27	2311275,46
3781	525362,21	2311251,01
3782	525380,66	2311215,37
3783	525403,03	2311184,09
3784	525415,11	2311167,13

1	2	3
3785	525424,69	2311154,03
3786	525433,77	2311160,57
3787	525455,14	2311136,69
3788	525467,55	2311124,64
3789	525479,63	2311114,12
3790	525481,20	2311114,39
3791	525513,14	2311085,12
3792	525540,70	2311062,55
3755	525556,96	2311050,64
Внутренний контур 50		
3793	525331,82	2311077,35
3794	525343,07	2311085,48
3795	525346,87	2311088,65
3796	525374,87	2311113,63
3797	525375,52	2311117,70
3798	525412,96	2311148,63
3799	525401,75	2311159,68
3800	525389,07	2311175,82
3801	525360,95	2311215,64
3802	525345,09	2311240,75
3803	525319,56	2311224,33
3804	525311,12	2311214,77
3805	525261,63	2311179,70
3806	525293,09	2311133,17
3793	525331,82	2311077,35
Внутренний контур 51		
3807	525249,57	2311186,43
3808	525258,59	2311191,12
3809	525274,14	2311202,14
3810	525293,78	2311215,76
3811	525292,21	2311218,08
3812	525316,13	2311233,15
3813	525340,13	2311251,00
3814	525339,56	2311252,01
3815	525342,13	2311253,87
3816	525320,96	2311289,57
3817	525320,15	2311289,16
3818	525319,83	2311289,76
3819	525310,65	2311306,05
3820	525302,36	2311321,85
3821	525294,64	2311336,33
3822	525283,58	2311355,37
3823	525277,56	2311365,69
3824	525275,42	2311364,32



1	2	3
3825	525255,59	2311351,24
3826	525222,55	2311325,52
3827	525197,42	2311309,13
3828	525170,38	2311289,23
3829	525168,56	2311287,51
3830	525182,11	2311269,24
3831	525206,13	2311236,96
3832	525228,66	2311209,70
3833	525241,69	2311193,08
3807	525249,57	2311186,43
Внутренний контур 52		
3834	525132,64	2311089,81
3835	525141,91	2311096,75
3836	525158,87	2311110,67
3837	525156,11	2311114,80
3838	525179,77	2311135,27
3839	525180,56	2311134,23
3840	525183,83	2311133,93
3841	525184,92	2311134,54
3842	525209,18	2311153,99
3843	525238,14	2311177,06
3844	525231,89	2311186,41
3845	525228,89	2311192,79
3846	525214,70	2311211,98
3847	525190,46	2311245,18
3848	525183,43	2311255,56
3849	525179,83	2311259,79
3850	525160,84	2311285,71
3851	525139,90	2311271,72
3852	525140,00	2311271,29
3853	525143,81	2311264,35
3854	525136,27	2311236,79
3855	525130,58	2311233,65
3856	525128,59	2311231,12
3857	525140,67	2311213,06
3858	525137,33	2311210,88
3859	525137,58	2311209,26
3860	525141,08	2311199,60
3861	525143,77	2311199,50
3862	525147,58	2311192,77
3863	525121,98	2311168,29
3864	525119,05	2311168,65

1	2	3
3865	525108,04	2311158,52
3866	525100,73	2311152,93
3867	525092,03	2311145,30
3868	525119,00	2311107,72
3834	525132,64	2311089,81
Внутренний контур 53		
3869	525224,81	2310889,22
3870	525248,35	2310925,89
3871	525261,22	2310957,57
3872	525278,45	2310986,02
3873	525293,87	2311008,41
3874	525313,76	2311039,69
3875	525322,04	2311052,44
3876	525322,40	2311053,36
3877	525324,41	2311060,54
3878	525287,09	2311117,25
3879	525281,50	2311128,85
3880	525265,96	2311155,58
3881	525254,91	2311171,90
3882	525251,93	2311172,80
3883	525238,04	2311162,94
3884	525222,51	2311150,45
3885	525212,08	2311141,79
3886	525210,32	2311143,09
3887	525207,48	2311140,69
3888	525201,43	2311133,55
3889	525182,48	2311119,05
3890	525178,94	2311117,53
3891	525175,17	2311114,40
3892	525166,52	2311106,00
3893	525156,08	2311096,94
3894	525155,00	2311095,38
3895	525133,28	2311076,74
3896	525134,66	2311075,13
3897	525124,73	2311065,44
3898	525123,38	2311067,23
3899	525099,92	2311044,52
3900	525085,29	2311026,63
3901	525091,69	2311017,38
3902	525094,43	2311013,86
3903	525107,64	2310999,62
3904	525166,38	2310939,29
3905	525176,94	2310937,35
3869	525224,81	2310889,22

1	2	3
Внутренний контур 54		
3906	525147,59	2310782,07
3907	525170,61	2310809,70
3908	525189,85	2310834,76
3909	525195,86	2310843,43
3910	525207,60	2310863,22
3911	525215,16	2310876,48
3912	525203,14	2310888,98
3913	525193,53	2310899,75
3914	525184,82	2310908,21
3915	525160,42	2310931,72
3916	525153,72	2310938,49
3917	525146,75	2310945,17
3918	525134,98	2310956,38
3919	525116,96	2310973,03
3920	525105,21	2310987,06
3921	525096,37	2310997,43
3922	525084,51	2311011,25
3923	525079,89	2311015,89
3924	525074,89	2311015,93
3925	525030,01	2310975,74
3926	525096,65	2310875,77
3927	525092,76	2310873,04
3906	525147,59	2310782,07
Внутренний контур 55		
3928	525243,15	2310653,14
3929	525268,93	2310680,71
3930	525269,02	2310681,16
3931	525268,79	2310681,97
3932	525264,52	2310686,72
3933	525276,67	2310705,10
3934	525279,52	2310703,66
3935	525282,52	2310707,16
3936	525294,32	2310723,89
3937	525319,13	2310760,95
3938	525310,10	2310770,91
3939	525285,14	2310799,12
3940	525273,98	2310813,33
3941	525271,73	2310816,29
3942	525258,36	2310830,14
3943	525239,67	2310851,33
3944	525229,19	2310863,10
3945	525219,97	2310853,66
3946	525210,10	2310842,55

1	2	3
3947	525205,82	2310830,46
3948	525181,27	2310800,22
3949	525173,99	2310789,99
3950	525158,34	2310778,59
3951	525160,85	2310775,05
3952	525156,36	2310772,21
3953	525193,92	2310712,86
3954	525215,67	2310677,97
3955	525219,09	2310680,10
3956	525231,71	2310661,81
3957	525237,44	2310661,04
3928	525243,15	2310653,14
Внутренний контур 56		
3958	525321,39	2310774,39
3959	525324,13	2310778,26
3960	525337,43	2310799,19
3961	525345,98	2310814,55
3962	525354,08	2310832,25
3963	525355,26	2310835,52
3964	525349,15	2310842,37
3965	525352,58	2310852,19
3966	525360,89	2310862,00
3967	525363,09	2310864,64
3968	525382,07	2310887,22
3969	525396,96	2310904,63
3970	525415,53	2310923,44
3971	525424,86	2310932,62
3972	525436,64	2310942,82
3973	525442,24	2310947,63
3974	525426,39	2310965,06
3975	525417,60	2310974,63
3976	525411,82	2310980,38
3977	525387,99	2311002,16
3978	525381,13	2311004,06
3979	525335,25	2311048,75
3980	525324,16	2311040,78
3981	525317,46	2311030,47
3982	525311,81	2311021,46
3983	525305,17	2311012,08
3984	525304,34	2311009,54
3985	525298,76	2311000,96
3986	525295,43	2310995,72
3987	525291,68	2310987,97
3988	525275,81	2310958,45

1	2	3
3989	525277,42	2310955,20
3990	525264,42	2310926,20
3991	525245,66	2310901,50
3992	525238,68	2310892,05
3993	525231,09	2310880,18
3994	525245,38	2310862,61
3995	525262,97	2310841,35
3996	525281,76	2310818,83
3997	525302,34	2310795,32
3998	525303,02	2310791,24
3999	525309,93	2310784,39
3958	525321,39	2310774,39
Внутренний контур 57		
4000	525446,77	2310951,56
4001	525476,31	2310976,00
4002	525543,30	2311032,71
4003	525509,79	2311063,79
4004	525501,83	2311071,05
4005	525499,97	2311072,90
4006	525501,94	2311075,16
4007	525489,17	2311085,61
4008	525490,53	2311087,17
4009	525487,92	2311088,72
4010	525477,72	2311096,81
4011	525477,90	2311098,13
4012	525448,67	2311122,43
4013	525446,49	2311122,79
4014	525425,74	2311143,06
4015	525416,61	2311134,82
4016	525414,39	2311133,31
4017	525407,35	2311127,31
4018	525399,75	2311120,01
4019	525399,85	2311117,83
4020	525387,05	2311108,15
4021	525384,80	2311110,94
4022	525378,91	2311109,05
4023	525375,00	2311104,48
4024	525365,08	2311093,55
4025	525355,80	2311084,06
4026	525353,48	2311086,54
4027	525340,89	2311067,64
4028	525351,98	2311057,03
4029	525382,37	2311024,69

1	2	3
4030	525401,41	2311003,14
4031	525424,27	2310977,06
4032	525446,16	2310951,89
4000	525446,77	2310951,56
Внутренний контур 58		
4033	525611,97	2310989,13
4034	525632,93	2310999,52
4035	525656,55	2311017,66
4036	525661,67	2311022,51
4037	525679,13	2311043,63
4038	525679,25	2311044,94
4039	525683,38	2311049,36
4040	525700,14	2311068,49
4041	525705,99	2311075,15
4042	525717,56	2311088,25
4043	525717,73	2311088,90
4044	525720,43	2311092,15
4045	525719,63	2311092,85
4046	525727,58	2311103,20
4047	525746,75	2311129,17
4048	525761,20	2311149,13
4049	525760,20	2311149,88
4050	525771,42	2311164,93
4051	525779,47	2311175,93
4052	525785,38	2311183,97
4053	525792,82	2311194,44
4054	525801,02	2311205,79
4055	525807,35	2311215,19
4056	525813,30	2311224,15
4057	525828,00	2311245,50
4058	525829,12	2311246,30
4059	525837,69	2311259,27
4060	525845,77	2311272,50
4061	525847,79	2311276,53
4062	525851,81	2311284,84
4063	525865,71	2311315,47
4064	525866,15	2311315,24
4065	525875,83	2311333,95
4066	525878,98	2311339,19
4067	525887,49	2311354,54
4068	525881,78	2311360,01
4069	525867,30	2311372,76
4070	525861,35	2311377,83

1	2	3
4071	525858,16	2311380,43
4072	525844,88	2311390,90
4073	525837,35	2311397,79
4074	525829,10	2311404,61
4075	525823,04	2311407,51
4076	525821,81	2311405,13
4077	525726,36	2311489,05
4078	525719,31	2311477,78
4079	525722,20	2311475,80
4080	525699,65	2311430,70
4081	525696,72	2311432,47
4082	525684,32	2311413,05
4083	525688,62	2311409,92
4084	525650,72	2311338,49
4085	525648,03	2311340,32
4086	525640,07	2311330,19
4087	525638,09	2311331,74
4088	525636,58	2311331,28
4089	525620,18	2311312,65
4090	525615,04	2311306,80
4091	525617,03	2311305,38
4092	525612,22	2311297,40
4093	525608,74	2311289,05
4094	525605,89	2311280,39
4095	525603,92	2311272,59
4096	525602,87	2311266,42
4097	525602,59	2311258,16
4098	525580,96	2311206,14
4099	525573,65	2311194,73
4100	525571,22	2311189,64
4101	525568,60	2311181,89
4102	525576,96	2311171,97
4103	525582,12	2311165,51
4104	525585,88	2311161,41
4105	525590,85	2311156,21
4106	525592,97	2311119,68
4107	525594,60	2311094,81
4108	525594,87	2311081,24
4109	525565,68	2311035,91
4110	525594,55	2311014,22
4033	525611,97	2310989,13

1	2	3
Внутренний контур 59		
4111	526163,34	2309298,02
4112	526221,14	2309318,84
4113	526277,14	2309347,34
4114	526335,44	2309375,12
4115	526385,64	2309399,84
4116	526409,40	2309411,59
4117	526447,36	2309448,29
4118	526397,82	2309430,13
4119	526335,55	2309406,96
4120	526290,04	2309381,49
4121	526281,75	2309396,97
4122	526305,48	2309408,15
4123	526309,83	2309410,79
4124	526329,25	2309421,13
4125	526342,58	2309427,28
4126	526376,11	2309439,64
4127	526405,72	2309450,46
4128	526438,87	2309462,07
4129	526461,78	2309470,25
4130	526465,96	2309471,82
4131	526448,43	2309519,98
4132	526443,42	2309526,52
4133	526418,21	2309512,64
4134	526391,48	2309496,25
4135	526341,17	2309468,58
4136	526339,11	2309472,68
4137	526330,47	2309468,50
4138	526332,43	2309464,30
4139	526321,29	2309457,89
4140	526320,29	2309458,49
4141	526289,53	2309443,76
4142	526291,23	2309440,59
4143	526268,39	2309427,98
4144	526252,05	2309418,25
4145	526170,40	2309363,23
4111	526163,34	2309298,02
Площадь – 1 623 091 кв. метр		

В границах зоны планируемого размещения линейного объекта расположены объекты капитального строительства.



Каталог координат поворотных точек границ зоны планируемого размещения объектов капитального строительства, входящих в состав линейного объекта, приведен в таблице № 2.

Таблица № 2

№ точки	X	Y
1	2	3
Зона планируемого размещения объектов капитального строительства, входящих в состав линейного объекта № 1 (соответствует образуемому в проекте межевания:234:3У15)		
1	551720,53	2300458,55
2	551799,90	2300519,37
3	551714,75	2300630,50
4	551635,37	2300569,67
1	551720,53	2300458,55
Площадь – 14 000 кв. метров		
Зона планируемого размещения объектов капитального строительства, входящих в состав линейного объекта № 2 (соответствует образуемому в проекте межевания: 234:3У16)		
3	551714,75	2300630,50
5	551629,59	2300741,62
6	551550,22	2300680,79
4	551635,37	2300569,67
3	551714,75	2300630,50
Площадь – 14 000 кв. метров		
Зона планируемого размещения объектов капитального строительства, входящих в состав линейного объекта № 3 (соответствует образуемому в проекте межевания:234:3У19)		
7	551262,31	2301234,76
8	551354,57	2301273,32
9	551300,59	2301402,49
10	551208,32	2301363,93
7	551262,31	2301234,76
Площадь – 14 000 кв. метров		
Зона планируемого размещения объектов капитального строительства, входящих в состав линейного объекта № 4 (соответствует образуемому в проекте межевания (:5165:3У1)		
11	550827,89	2301765,72
12	550893,60	2301841,07
13	550788,12	2301933,09
14	550722,39	2301857,72
11	550827,89	2301765,72
Площадь – 13 997 кв. метров		

1	2	3
Зона планируемого размещения объектов капитального строительства, входящих в состав линейного объекта № 5 (соответствует образуемому в проекте межевания: 140:3У2 и :137:3У1)		
15	550381,62	2302428,66
16	550481,61	2302429,78
17	550480,04	2302569,77
18	550380,05	2302568,65
15	550381,62	2302428,66
Площадь – 13 999 кв. метров		
Зона планируемого размещения объектов капитального строительства, входящих в состав линейного объекта № 6 (соответствует ранее поставленному на учет земельному участку с кадастровым номером 61:04:0600008:889)		
21	539358,12	2303382,95
22	539185,21	2303369,41
23	539174,52	2303346,01
19	539178,83	2303282,03
20	539367,92	2303295,26
21	539358,12	2303382,95
Площадь – 16 259 кв. метров		
Зона планируемого размещения объектов капитального строительства, входящих в состав линейного объекта № 7 (соответствует ране поставленному на учет земельному участку с кадастровым номером 61:38:0600008:1916)		
24	526890,00	2308910,00
25	526890,00	2309050,00
26	526750,00	2309050,00
27	526750,00	2308910,00
24	526890,00	2308910,00
Площадь – 19 600 кв. метров		
Общая площадь – 105 855 кв. метров		

### 3. Планировочные решения и характеристика линейного объекта

Проект планировки территории размещения линейного объекта подготовлен для территории, расположенной в Литвиновском, Рудаковском, Горняцком, Нижнепоповском сельских поселениях, Шолоховском городском поселении Белокалитвинского района и Жирновском сельском поселении Тацинского района.

Основные планируемые характеристики линейного объекта приведены в таблице № 3.

Таблица № 3

№ п/п	Наименование показателей	Единица измерения	Значение
1	2	3	4
1.	Водозабор из 4 артезианских скважин (3 рабочие + 1 резервная)		
	Производительность общая:	куб. метров в сутки	6000
2.	Сборный водовод от проектируемых скважин		
	категория обеспеченности подачи воды		III
	Протяженность	километров	5
	Диаметр	миллиметров	250
3.	Водопроводная насосной станции II-го подъема на водозаборе		
	Объем резервуаров	куб. метров	50 (каждый)
4.	Подъездная автомобильная дорога к водопроводной насосной станции II-го подъема;		
	Категория		V
	Протяженность	километров	7,3
5.	Магистральный водовод от водопроводной насосной станции II-го подъема (НС2) до водопроводной насосной станции III-го подъема (НС3)		
	Категория обеспеченности подачи воды		III
	Протяженность	километров	18
	Диаметр	миллиметров	300
6.	Водопроводная насосная станция III-го подъема (НС3) в п. Шолоховский для обеспечения п. Шолоховский, п. Горняцкий, п. Крутинский, х. Грачи и подачи воды в п. Жирнов		
	Объем резервуаров чистой воды	куб. метров	2500 (каждый)
7.	Магистрального водовод от водопроводной насосной станции III-го подъема (НС3)		

1	2	3	4
	до водопроводной насосной станции IV-го подъема (НС6) в п. Жирнов		
	Протяженность	километров	24
	Диаметр	миллиметров	200
8.	Водопроводная насосная станция IV-го подъема (НС6) п. Жирнов с резервуарами чистой воды		
	Объем резервуаров чистой воды	куб.метров	1500 (каждый)
9.	Разводящие сети по п. Жирнов протяженностью 42 км диаметрами от 63 до 250 мм.		
	Протяженность	километров	42
	Диаметр	миллиметров	63–250

Приведенные в таблице № 3 значения могут быть уточнены при дальнейшем проектировании.

В соответствии с Федеральным законом от 02.11.2007 г. № 257-ФЗ «Об автомобильных дорогах и о дорожной деятельности в Российской Федерации и о внесении изменений в отдельные законодательные акты Российской Федерации» для линейного объекта установлена граница зоны с особыми условиями использования территории – придорожная полоса.

Каталог координат поворотных точек границы устанавливаемой придорожной полосы линейного объекта приведен в таблице № 4.

Таблица № 4

№ точки	X	Y
1	2	3
Граница придорожной полосы № 1		
1	550864,32	2296858,42
2	550883,82	2296892,60
3	550888,76	2296901,11
4	550893,82	2296907,71
5	550899,69	2296913,61
6	550907,48	2296919,63
7	551051,09	2297029,13
8	551068,12	2297043,01
9	551084,16	2297059,50
10	551098,20	2297077,73
11	551110,05	2297097,45

1	2	3
12	551119,12	2297117,46
13	551255,96	2297447,41
14	551259,15	2297455,25
15	551262,63	2297464,80
16	551265,85	2297476,29
17	551268,17	2297490,56
18	551266,87	2297517,22
19	551258,13	2297542,43
20	551250,66	2297554,81
21	551243,38	2297564,26
22	551236,59	2297571,83
23	551230,70	2297577,92
24	551158,82	2297651,24
25	551151,38	2297659,19
26	551144,03	2297670,38
27	551139,83	2297682,17
28	551138,53	2297694,63
29	551140,22	2297707,04
30	551145,11	2297719,49
31	551150,76	2297728,81
32	551280,63	2297932,14
33	551287,60	2297943,47
34	551301,25	2297976,37
35	551306,50	2298012,79
36	551302,57	2298049,36
37	551289,71	2298083,83
38	551269,38	2298113,08
39	551260,17	2298122,68
40	550799,22	2298586,62
41	550984,76	2298767,29
42	551022,38	2298804,27
43	551164,31	2298945,28
44	551423,23	2299184,85
45	551588,97	2299327,61
46	551720,61	2299445,08
47	552121,18	2299815,36
48	552141,16	2299802,12
Граница придорожной полосы № 2		
49	552208,06	2299871,40
50	552036,21	2300027,22
51	552022,84	2300040,38
52	552012,65	2300054,30
53	552004,19	2300070,94
54	551952,37	2300186,79

1	2	3
55	551939,92	2300211,37
56	551924,20	2300233,99
57	551737,57	2300476,93
58	551703,27	2300522,17
59	551616,10	2300632,80
60	551579,77	2300681,01
61	551537,97	2300736,24
62	551524,93	2300751,55
63	551511,05	2300763,53
64	551469,31	2300780,88
65	551446,07	2300782,15
66	551427,27	2300780,31
67	551410,26	2300778,20
68	551399,67	2300777,14
69	551384,01	2300778,56
70	551370,40	2300783,85
71	551358,76	2300792,68
72	551349,51	2300805,04
73	551270,38	2300977,93
74	551261,12	2301004,01
75	551255,55	2301030,52
76	551253,56	2301057,54
77	551255,19	2301084,58
78	551260,54	2301111,83
79	551280,57	2301183,09
80	551283,61	2301209,64
81	551283,13	2301216,57
82	551294,78	2301221,56
83	551221,21	2301397,89
84	551216,97	2301395,85
85	551207,77	2301416,86
86	551194,32	2301448,28
87	551181,47	2301479,81
88	551169,17	2301511,57
89	551157,43	2301543,53
90	551146,24	2301575,70
91	551135,58	2301608,16
92	551097,16	2301728,73
93	551083,59	2301765,01
94	551064,81	2301800,09
95	551041,51	2301832,35
96	551014,12	2301861,22
97	550983,13	2301886,18
98	550949,84	2301906,32

1	2	3
99	550944,48	2301909,10
100	550912,66	2301925,52
101	550848,06	2301976,61
102	550706,03	2302142,16
103	550671,32	2302173,77
104	550628,57	2302196,70
105	550583,04	2302208,13
106	550510,61	2302217,08
107	550490,47	2302223,39
108	550475,67	2302234,99
109	550465,93	2302251,07
110	550462,31	2302270,54
111	550478,28	2302429,74
Граница придорожной полосы № 3		
112	550369,34	2302428,52
113	550369,84	2302267,02
114	550378,96	2302217,92
115	550406,03	2302173,24
116	550447,15	2302141,01
117	550494,81	2302126,08
118	550568,67	2302116,96
119	550595,15	2302110,31
120	550617,83	2302098,14
121	550638,04	2302079,74
122	550760,82	2301937,30
123	550754,99	2301928,87
124	550844,57	2301850,69
125	550888,75	2301812,11
126	550911,69	2301821,51
127	550927,09	2301812,62
128	550949,42	2301795,22
129	550969,17	2301774,88
130	550985,91	2301752,07
131	550999,35	2301727,15
132	551009,64	2301699,55
133	551047,76	2301579,94
134	551058,85	2301546,16
135	551070,56	2301512,48
136	551082,86	2301479,00
137	551095,74	2301445,74
138	551109,20	2301412,72
139	551123,19	2301380,03
140	551183,74	2301241,91
141	551185,17	2301238,65

1	2	3
142	551186,08	2301236,51
143	551190,88	2301213,34
144	551186,76	2301189,07
145	551171,09	2301134,53
146	551164,49	2301102,80
147	551161,42	2301070,08
148	551162,00	2301037,21
149	551166,24	2301004,61
150	551174,08	2300972,69
151	551185,27	2300942,24
152	551269,26	2300758,99
153	551292,97	2300727,31
154	551325,15	2300702,89
155	551362,82	2300688,28
156	551401,92	2300684,71
157	551421,01	2300686,58
158	551438,02	2300688,69
159	551449,34	2300689,82
160	551453,56	2300689,63
161	551457,46	2300688,00
162	551460,57	2300685,13
163	551467,71	2300676,28
164	551850,35	2300178,69
165	551860,60	2300164,03
166	551868,64	2300148,05
167	551920,51	2300032,08
168	551934,18	2300005,50
169	551952,59	2299980,34
170	551973,80	2299959,28
171	552058,93	2299883,44
172	551658,15	2299512,98
173	551528,60	2299397,36
174	551362,69	2299254,46
175	551099,60	2299011,03
176	550957,41	2298869,76
177	550920,39	2298833,37
178	550732,11	2298650,15
179	550714,95	2298661,50
Граница придорожной полосы № 4		
180	550654,38	2298600,83
181	551194,46	2298057,94
182	551199,17	2298053,04
183	551207,63	2298040,87
184	551212,41	2298028,06



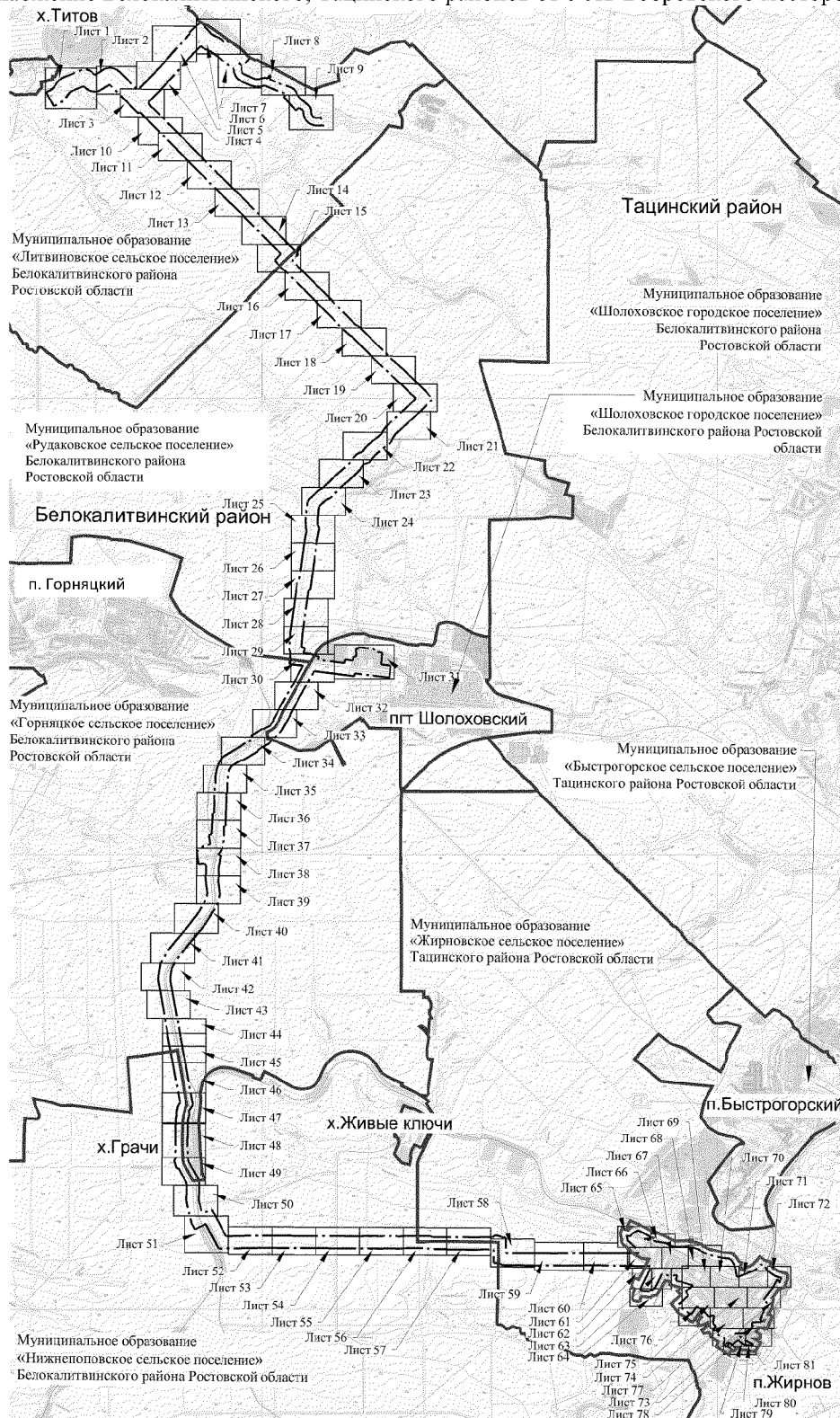
1	2	3
185	551213,87	2298014,46
186	551211,92	2298000,93
187	551206,24	2297987,24
188	551202,67	2297981,45
189	551072,68	2297777,94
190	551062,91	2297761,73
191	551050,60	2297730,37
192	551045,94	2297696,10
193	551049,51	2297661,70
194	551061,12	2297629,12
195	551079,61	2297600,96
196	551092,51	2297587,10
197	551164,72	2297513,45
198	551169,30	2297508,72
199	551172,63	2297505,01
200	551174,16	2297503,03
201	551175,56	2297495,79
202	551174,88	2297493,38
203	551173,17	2297488,70
204	551170,69	2297482,60
205	551034,20	2297153,49
206	551028,54	2297140,83
207	551022,02	2297129,91
208	551014,26	2297119,83
209	551005,37	2297110,74
210	550994,57	2297102,04
211	550851,28	2296992,79
212	550837,55	2296981,91
213	550824,33	2296968,53
214	550812,83	2296953,66
215	550803,86	2296938,60
216	550784,19	2296904,14

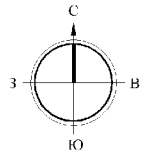
Начальник управления  
документационного обеспечения  
Правительства Ростовской области



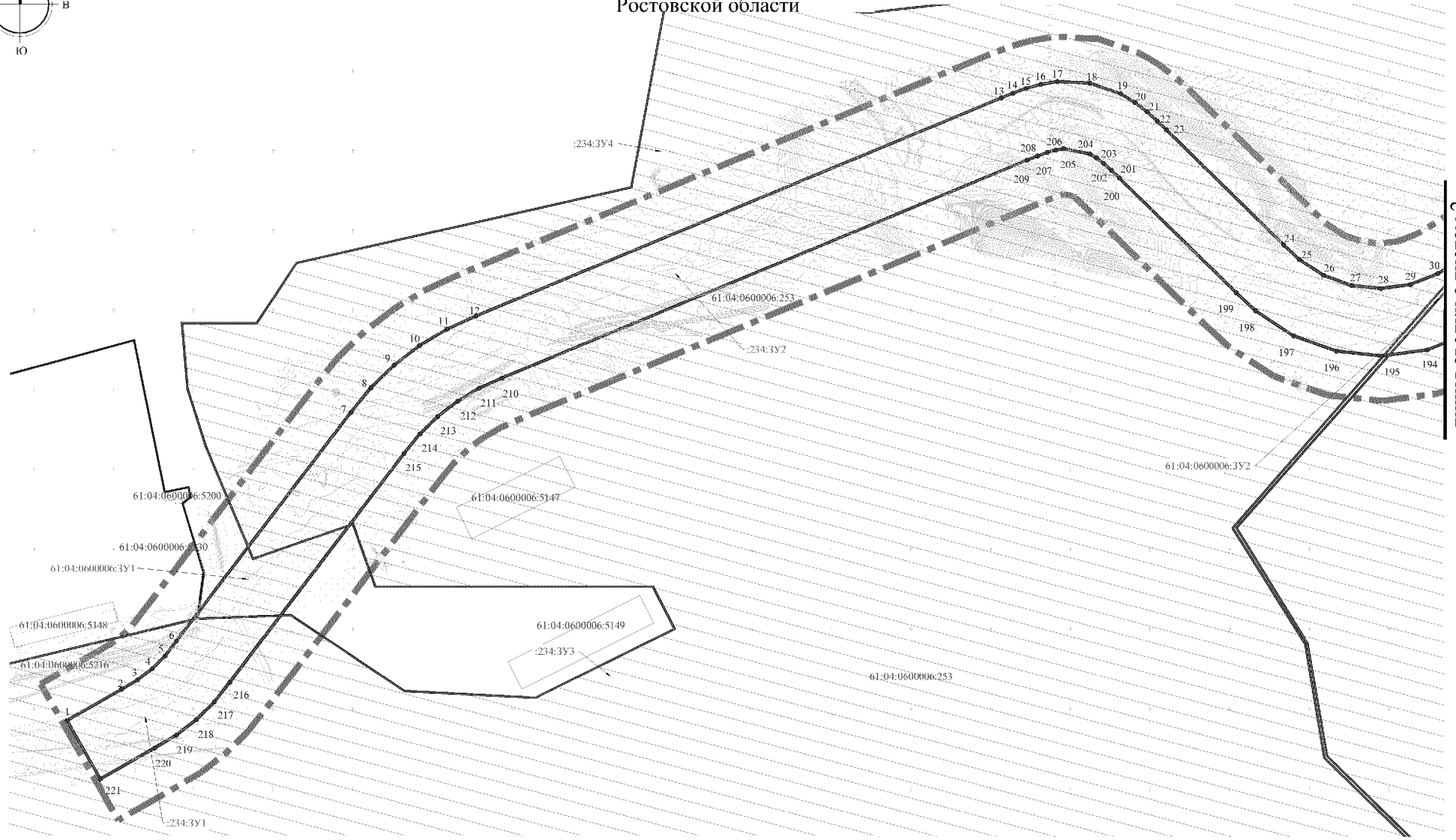
В.В. Лозин

ЧЕРТЕЖ  
межевания территории размещения линейного объекта  
«Водоснабжение Белокалитвинского, Тацинского районов от Усть-Бобровского месторождения»






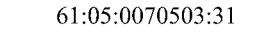



Литвиновское сельское поселение  
 Белокалитвинского района  
 Ростовской области








ЛИНИЯ СВОДКИ С ЛИСТОМ 2

## Условные обозначения:

-  – граница подготовки проекта межевания;
-  – полоса отвода автомобильной дороги;
-  – образуемый земельный участок;
-  – граница и кадастровый номер существующего земельного участка;
-  – граница кадастрового квартала.






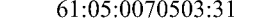



## Условные обозначения:

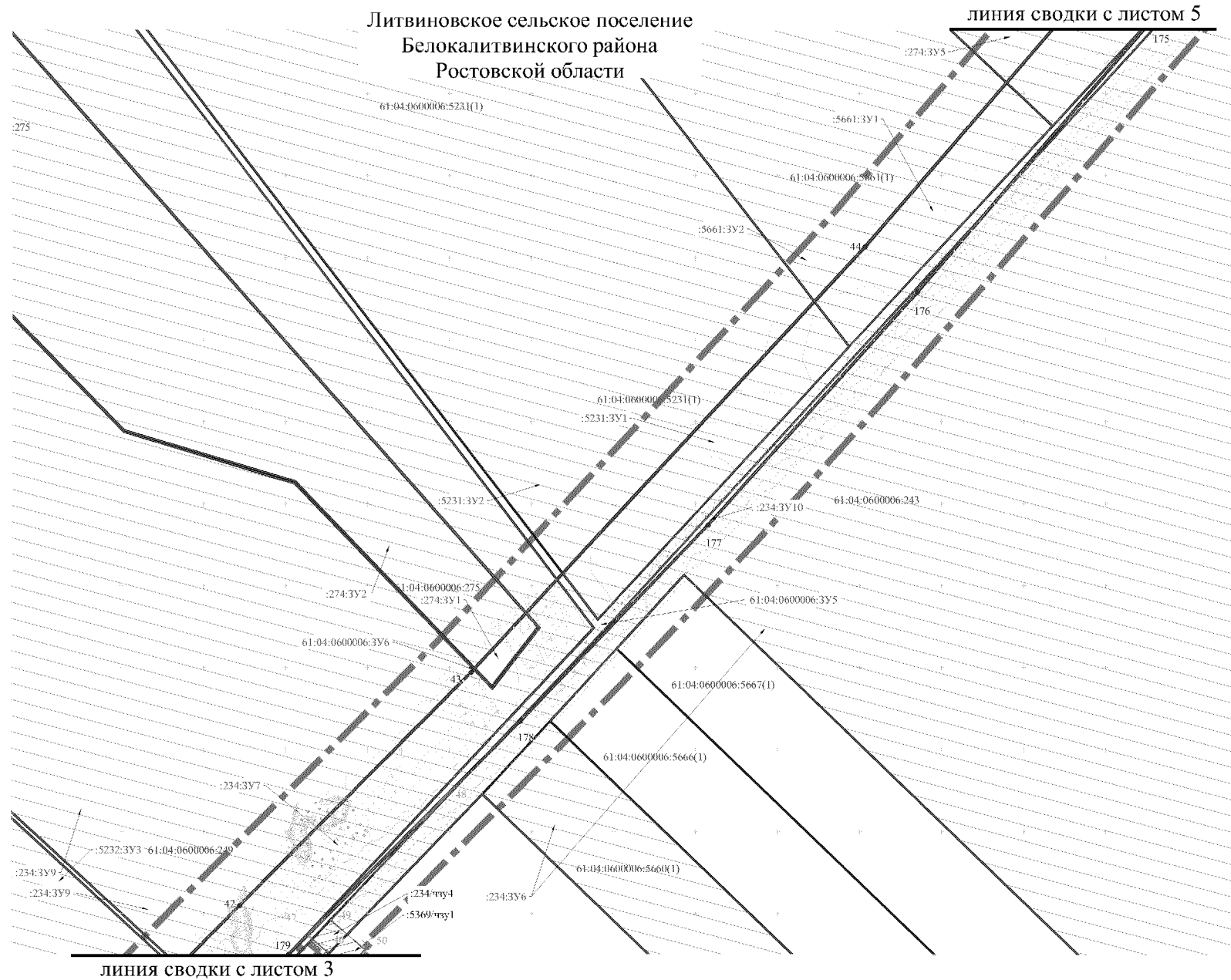
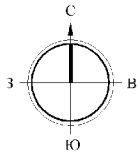
-  – граница подготовки проекта межевания;
-  – полоса отвода автомобильной дороги;
-  – образуемый земельный участок;
-  – граница и кадастровый номер существующего земельного участка;
-  – граница кадастрового квартала.








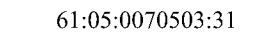

## Условные обозначения:

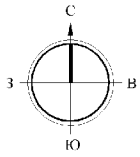
-  — граница подготовки проекта межевания;
-  — полоса отвода автомобильной дороги;
-  — образуемый земельный участок;
-  — часть земельного участка, в отношении которого установлен публичный сервитут;
-  — границы устанавливаемого публичного сервитута;
-  — граница и кадастровый номер существующего земельного участка;
-  — граница кадастрового квартала.



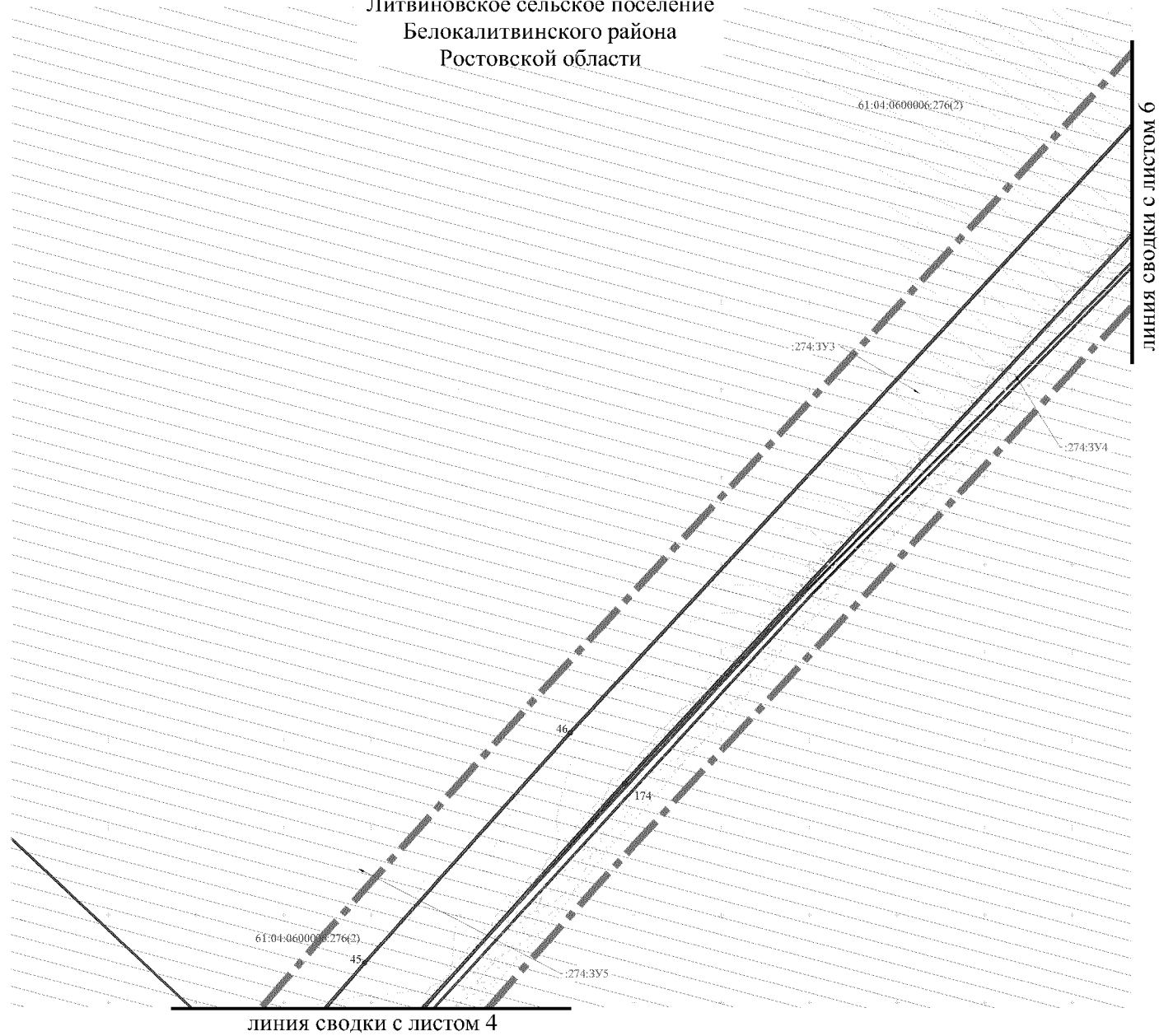


## Условные обозначения:




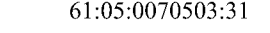

-  — граница подготовки проекта межевания;
-  — полоса отвода автомобильной дороги;
-  — образуемый земельный участок;
-  — часть земельного участка, в отношении которого установлен публичный сервитут;
-  — граница устанавливаемого публичного сервитута;
-  — граница и кадастровый номер существующего земельного участка;
-  — граница кадастрового квартала.

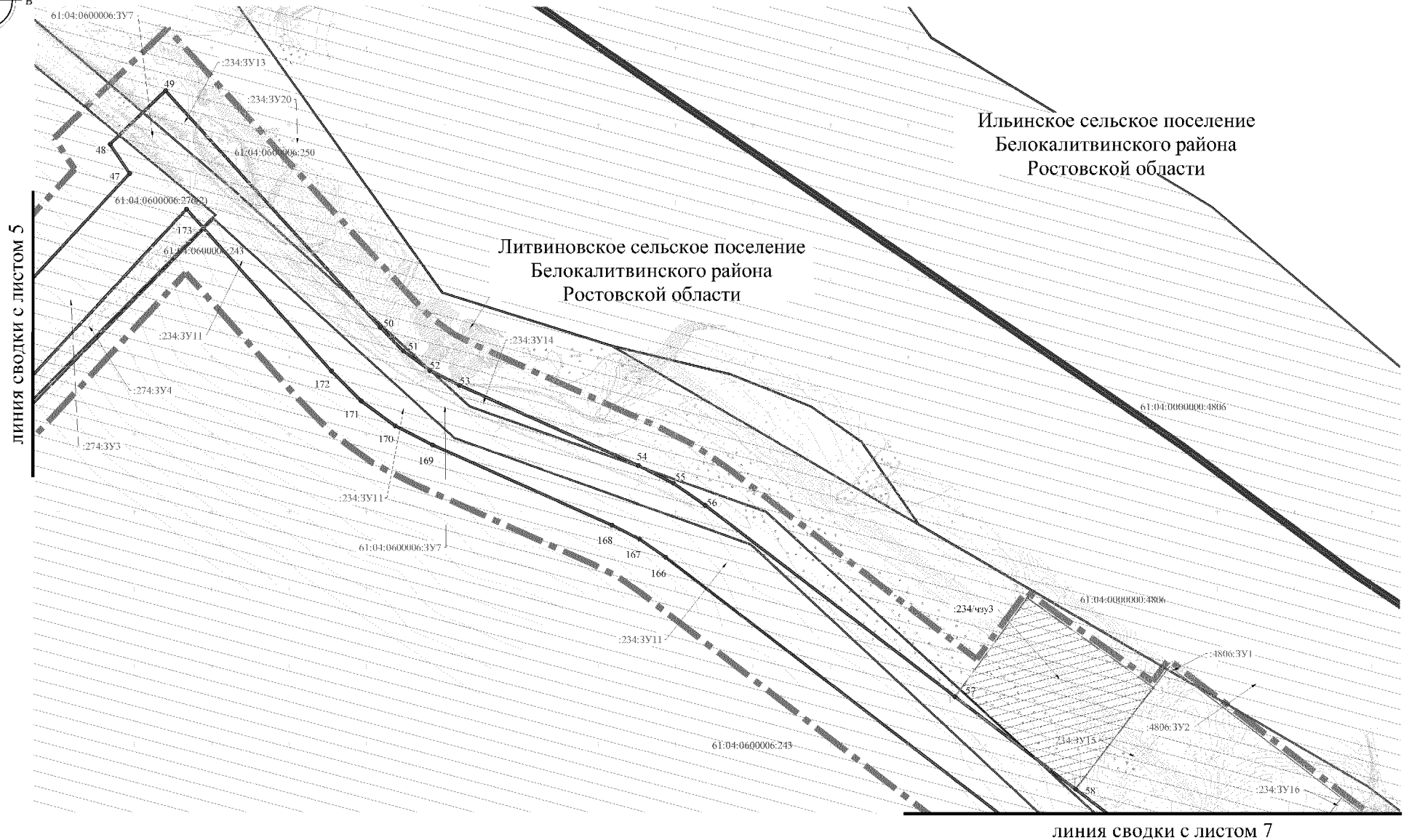
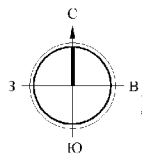


Литвиновское сельское поселение  
Белокалитвинского района  
Ростовской области











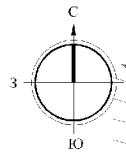
## Условные обозначения:

-  – граница подготовки проекта межевания;
-  – полоса отвода автодороги;
-  – образуемый земельный участок;
-  – граница и кадастровый номер существующего земельного участка;
-  – граница кадастрового квартала.



## Условные обозначения:

-  — граница подготовки проекта межевания;
-  — граница муниципального образования;
-  — полоса отвода автодороги;
-  — образуемый земельный участок;
-  — часть земельного участка, в отношении которого установлен публичный сервитут;
-  — граница устанавливаемого публичного сервитута;
-  — граница и кадастровый номер существующего земельного участка;
-  — граница кадастрового квартала.

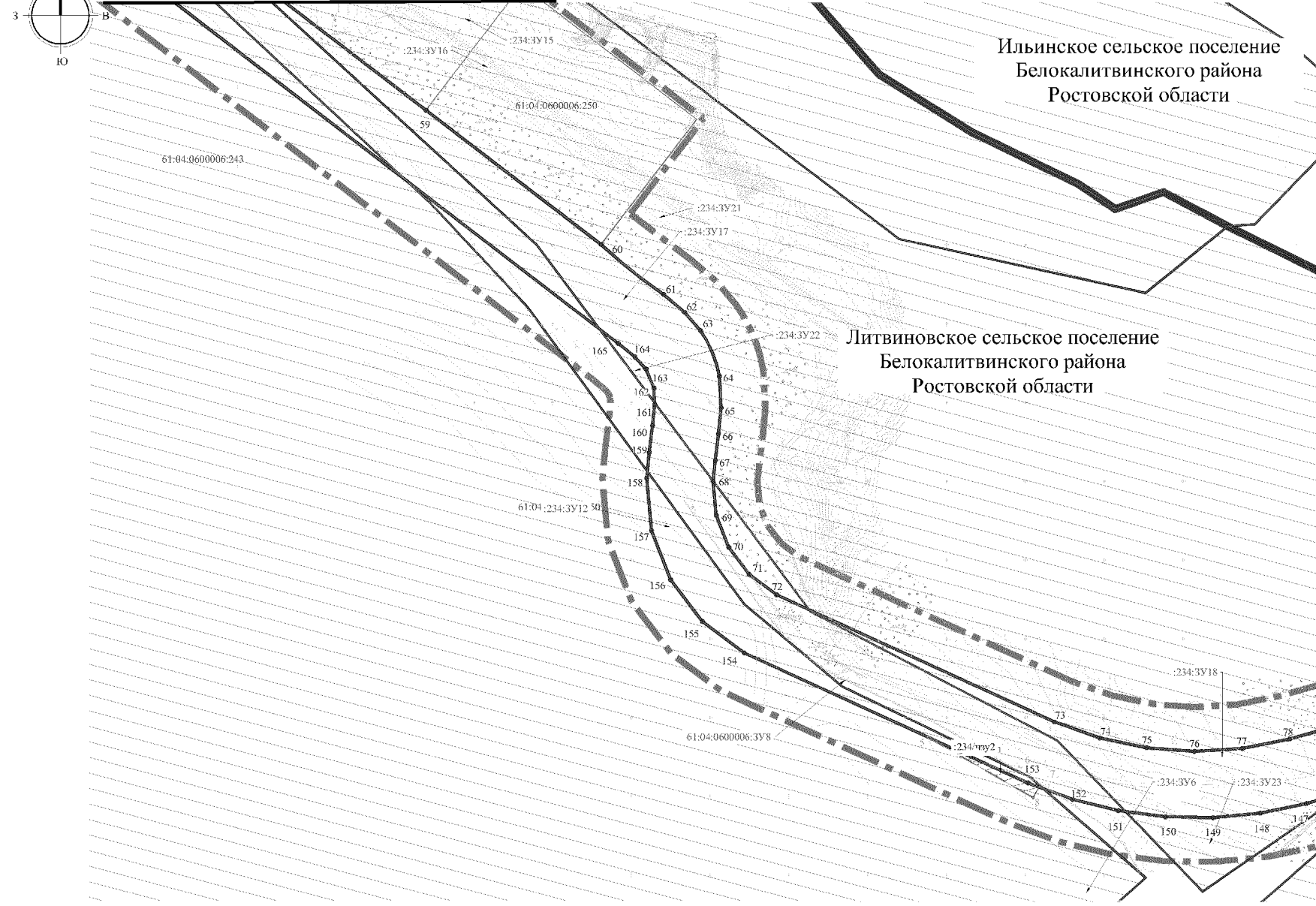


линия сводки с листом 6





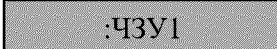
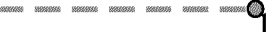


Ильинское сельское поселение  
Белокалитвинского района  
Ростовской области

Литвиновское сельское поселение  
Белокалитвинского района  
Ростовской области

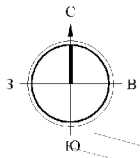
линия сводки с листом 8



## Условные обозначения:

-  — граница подготовки проекта межевания;
-  — граница муниципального образования;
-  — полоса отвода автомобильной дороги;
-  — образуемый земельный участок;
-  — часть земельного участка, в отношении которого установлен публичный сервитут;
-  — граница устанавливаемого публичного сервитута;
-  — граница и кадастровый номер существующего земельного участка;
-  — граница кадастрового квартала.



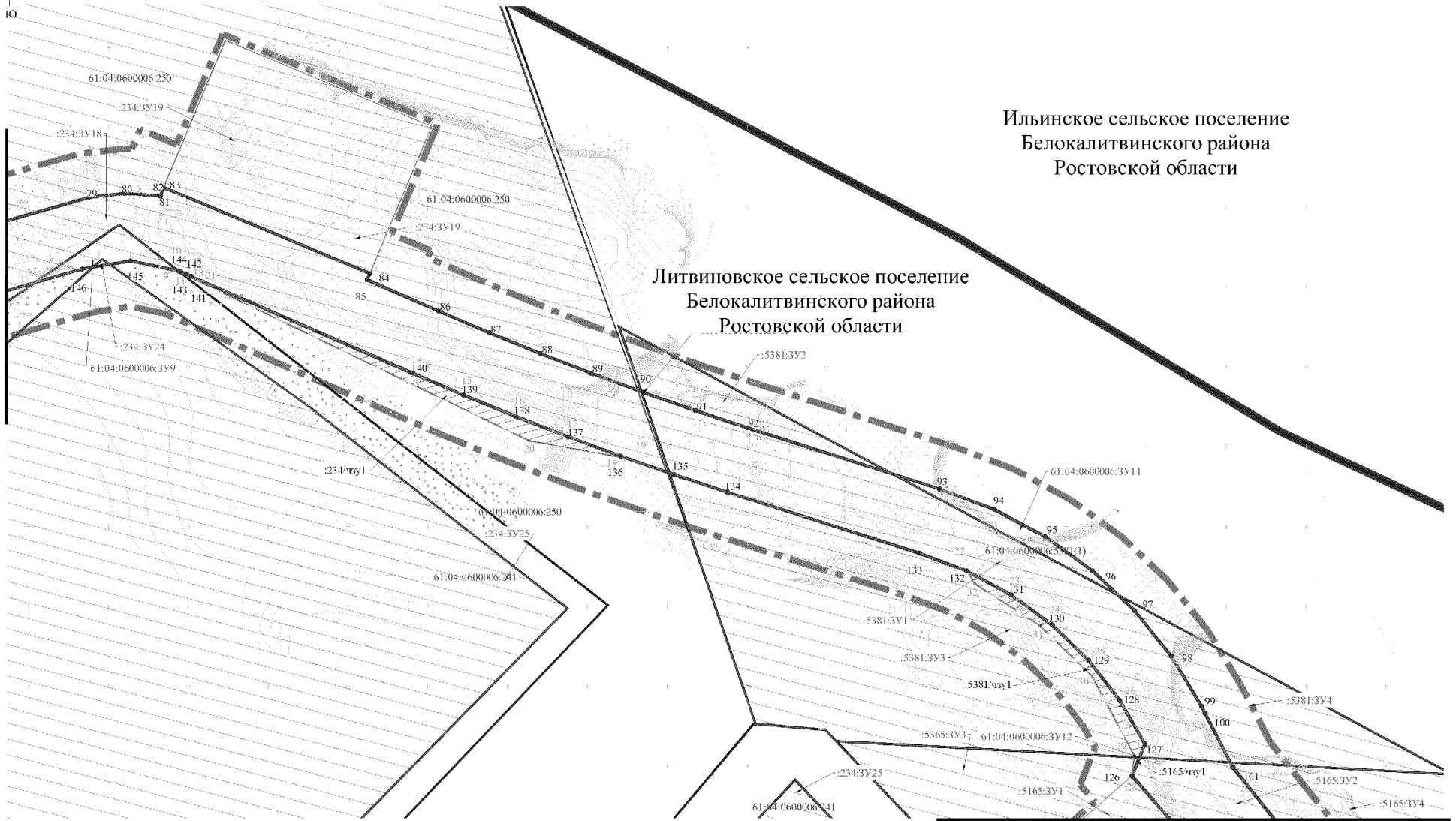


Ильинское сельское поселение  
Белокалитвинского района  
Ростовской области









Литвиновское сельское поселение  
Белокалитвинского района  
Ростовской области

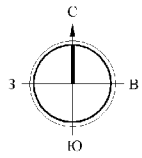
ЛИНИЯ СВОДКИ С ЛИСТОМ 7

ЛИНИЯ СВОДКИ С ЛИСТОМ 9



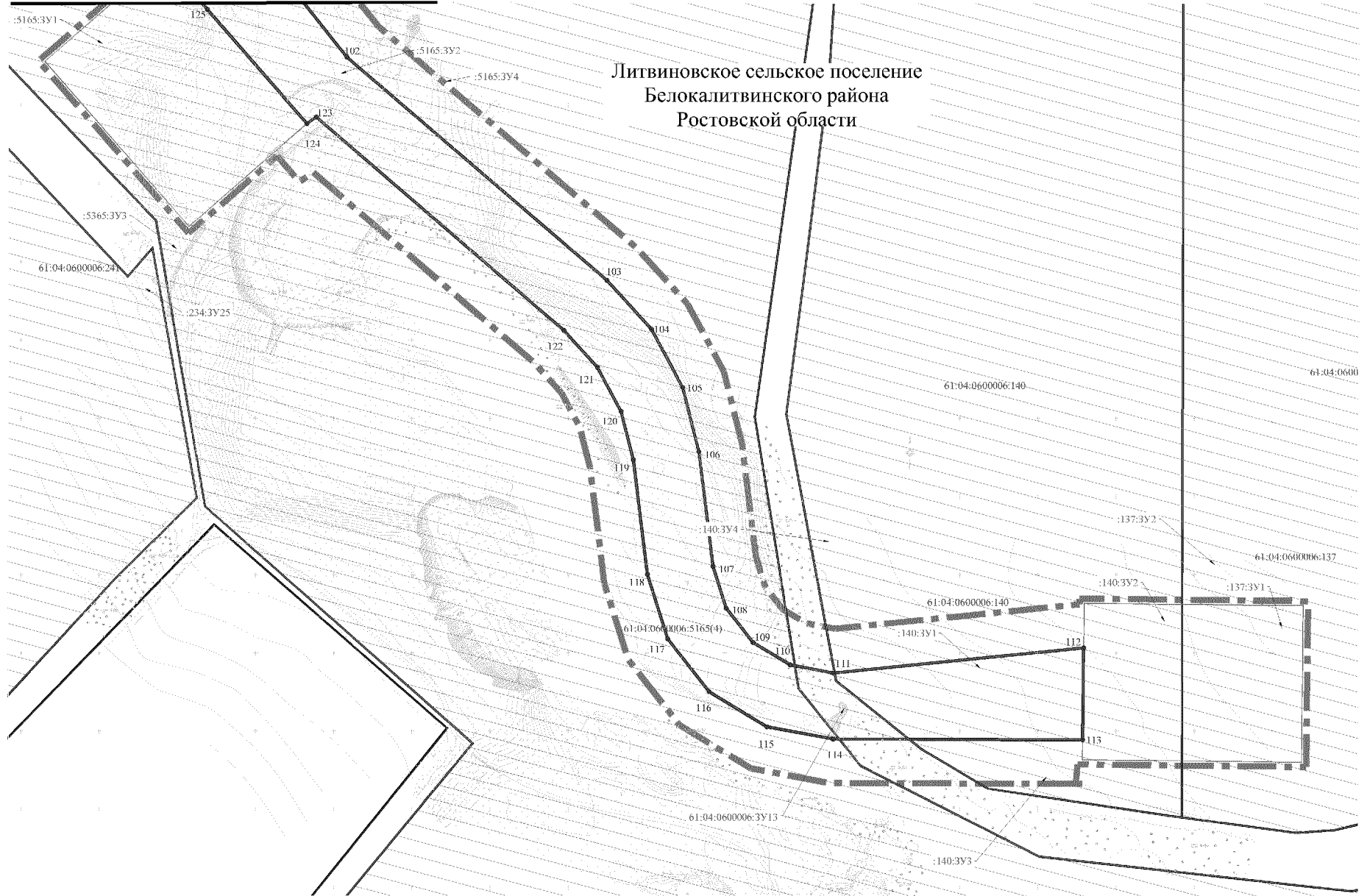
## Условные обозначения:

-  – граница подготовки проекта межевания;
-  – граница муниципального образования;
-  – полоса отвода автомобильной дороги;
-  – образуемый земельный участок;
-  – часть земельного участка, в отношении которого установлен публичный сервитут;
-  – граница устанавливаемого публичного сервитута;
-  – граница и кадастровый номер существующего земельного участка;
-  – граница кадастрового квартала.




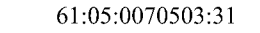



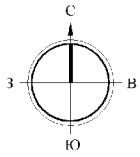
линия сводки с листом 8

Литвиновское сельское поселение  
Белокалитвинского района  
Ростовской области



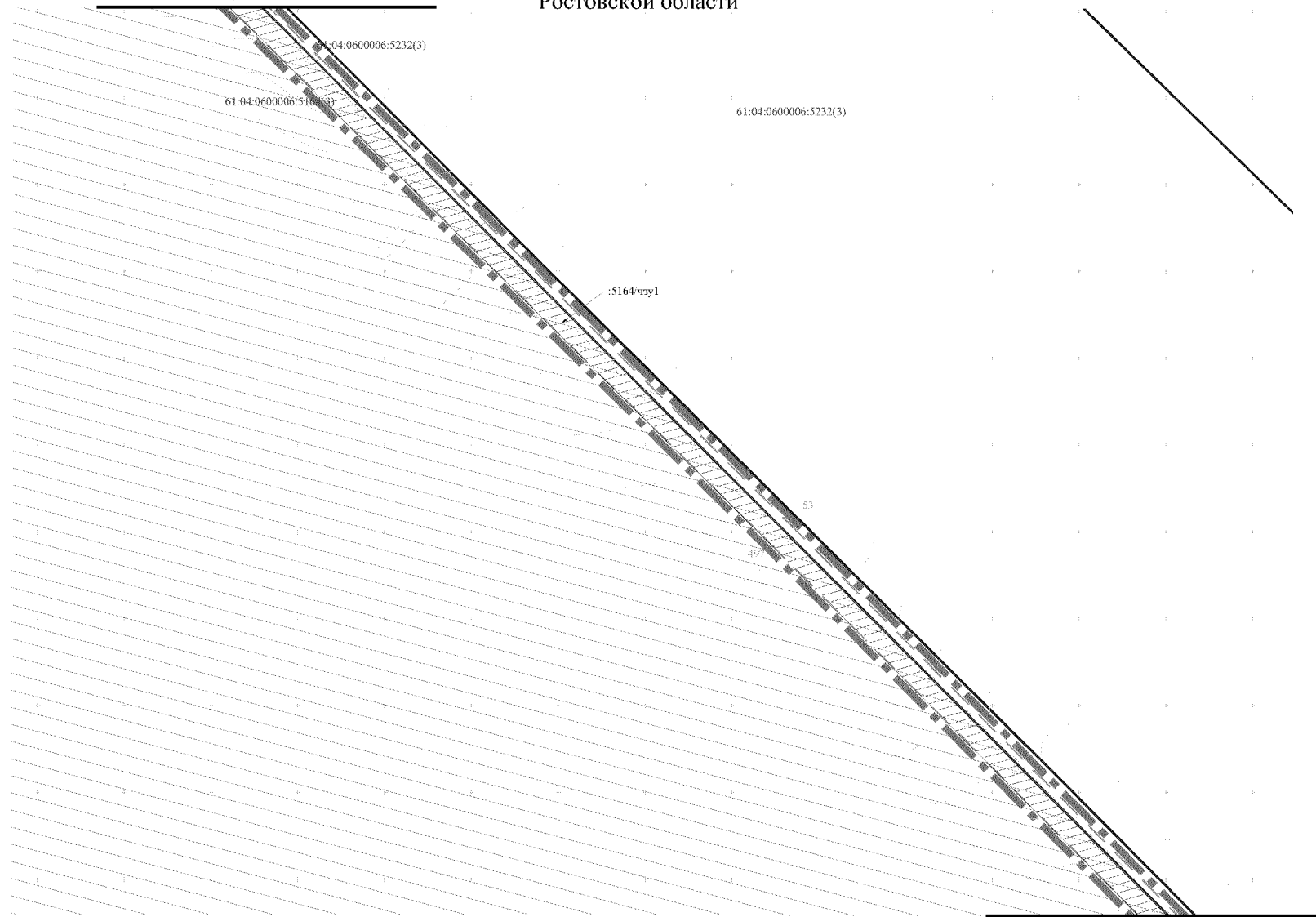
## Условные обозначения:

-  – граница подготовки проекта межевания;
-  – полоса отвода автомобильной дороги;
-  – образуемый земельный участок;
-  – граница и кадастровый номер существующего земельного участка;
-  – граница кадастрового квартала.









Литвиновское сельское поселение  
Белокалитвинского района  
Ростовской области

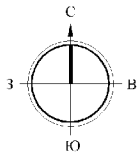
линия сводки с листом 3



линия сводки с листом 11

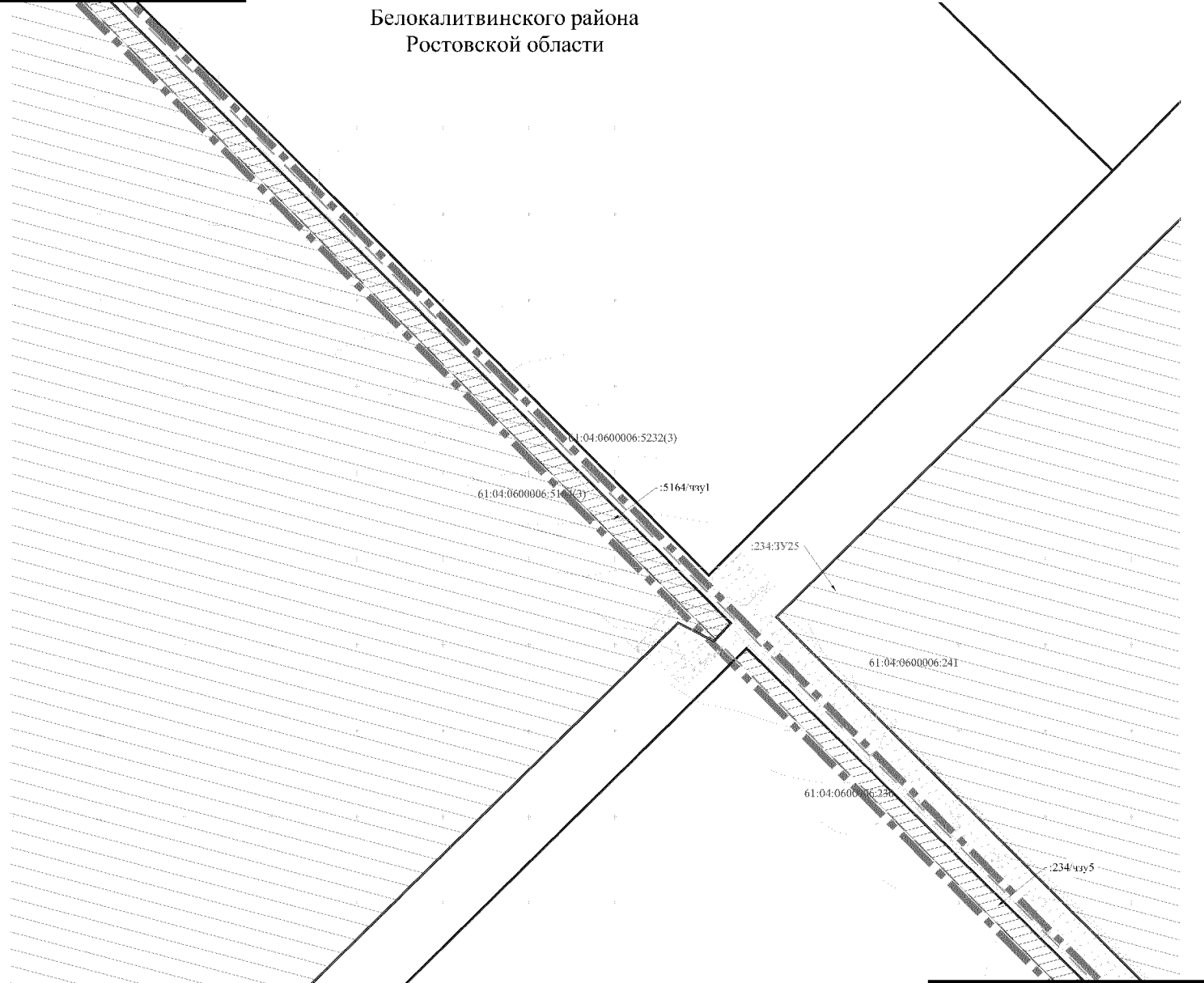
## Условные обозначения:

-  — граница подготовки проекта межевания;
-  — образуемый земельный участок;
-  — часть земельного участка, в отношении которого установлен публичный сервитут;
-  — граница устанавливаемого публичного сервитута;
-  — граница и кадастровый номер существующего земельного участка;
-  — граница кадастрового квартала.









линия сводки с листом 10

Литвиновское сельское поселение  
Белокалитвинского района  
Ростовской области

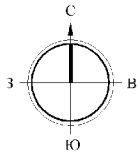


линия сводки с листом 12

## Условные обозначения:

-  — граница подготовки проекта межевания;
-  — образуемый земельный участок;
-  — часть земельного участка, в отношении которого установлен публичный сервитут;
-  — граница устанавливаемого публичного сервитута;
-  — граница и кадастровый номер существующего земельного участка;
-  — граница кадастрового квартала.





линия сводки с листом 11

Литвиновское сельское поселение  
Белокалитвинского района  
Ростовской области

61:04:0600006:236

61:04:0600006:241

:234/чзу5

61:04:0600006:240

496

:234/ЗУ25







61:04:0600006:242

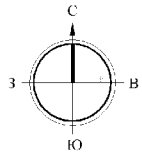
55

:234/чзу6

линия сводки с листом 13

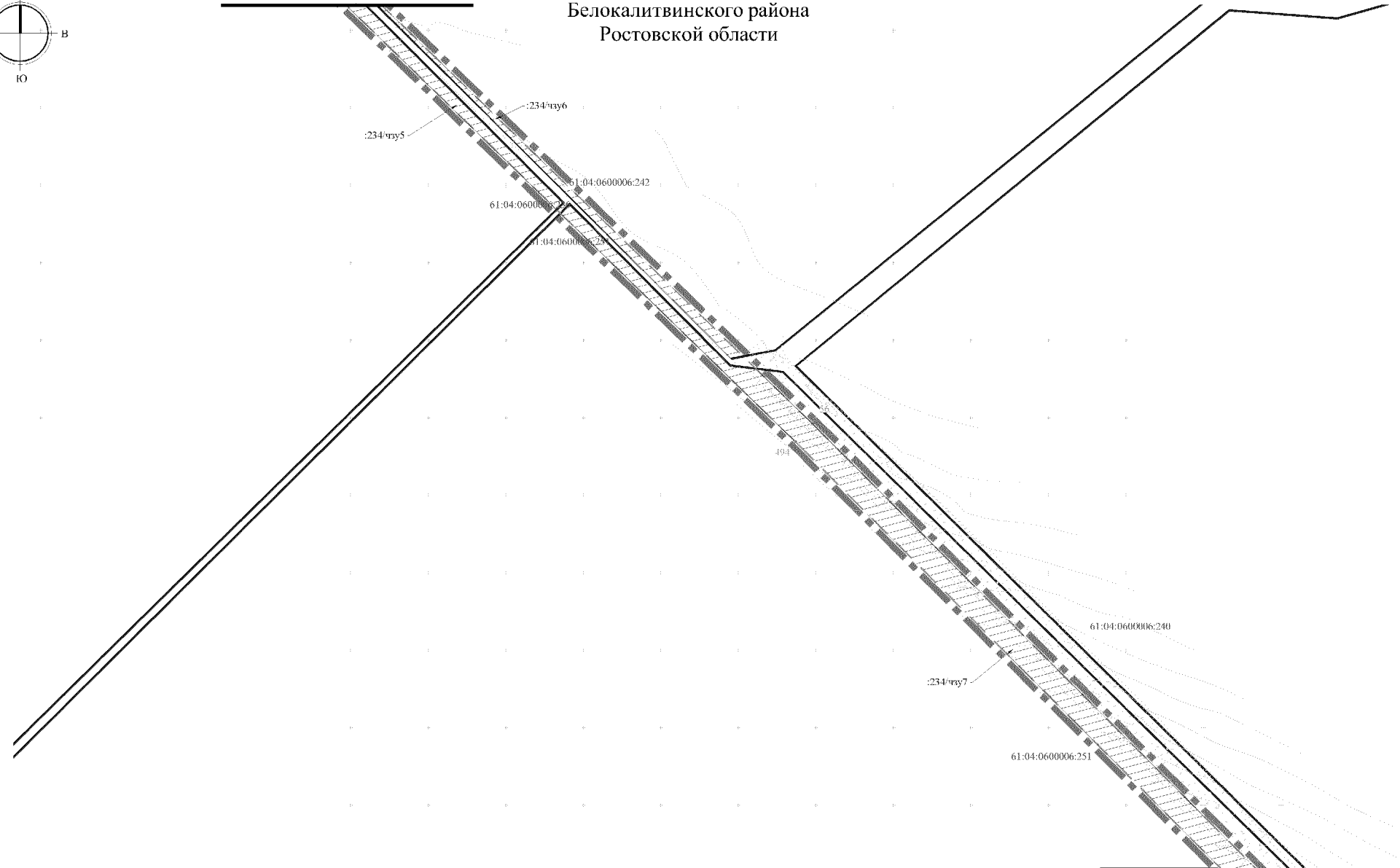
## Условные обозначения:

-  — граница подготовки проекта межевания;
-  — образуемый земельный участок;
-  — часть земельного участка, в отношении которого установлен публичный сервитут;
-  — граница устанавливаемого публичного сервитута;
-  — граница и кадастровый номер существующего земельного участка;
-  — граница кадастрового квартала.








линия сводки с листом 12

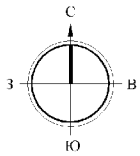
Литвиновское сельское поселение  
Белокалитвинского района  
Ростовской области



линия сводки с листом 15

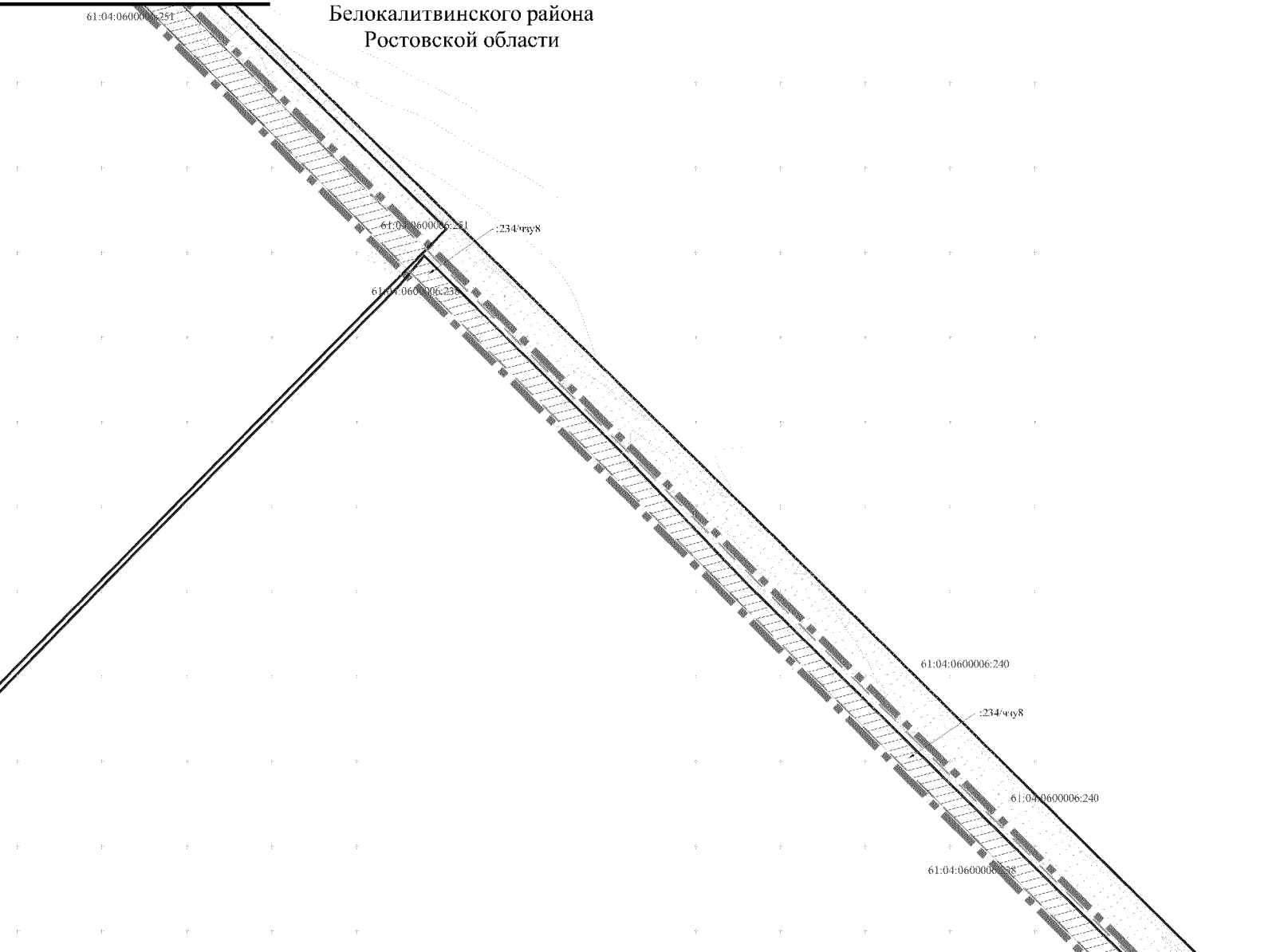
## Условные обозначения:

-  — граница подготовки проекта межевания;
-  — часть земельного участка, в отношении которого установлен публичный сервитут;
-  — граница устанавливаемого публичного сервитута;
-  — граница и кадастровый номер существующего земельного участка;
-  — граница кадастрового квартала.



линия сводки с листом 13






Литвиновское сельское поселение  
Белокалитвинского района  
Ростовской области

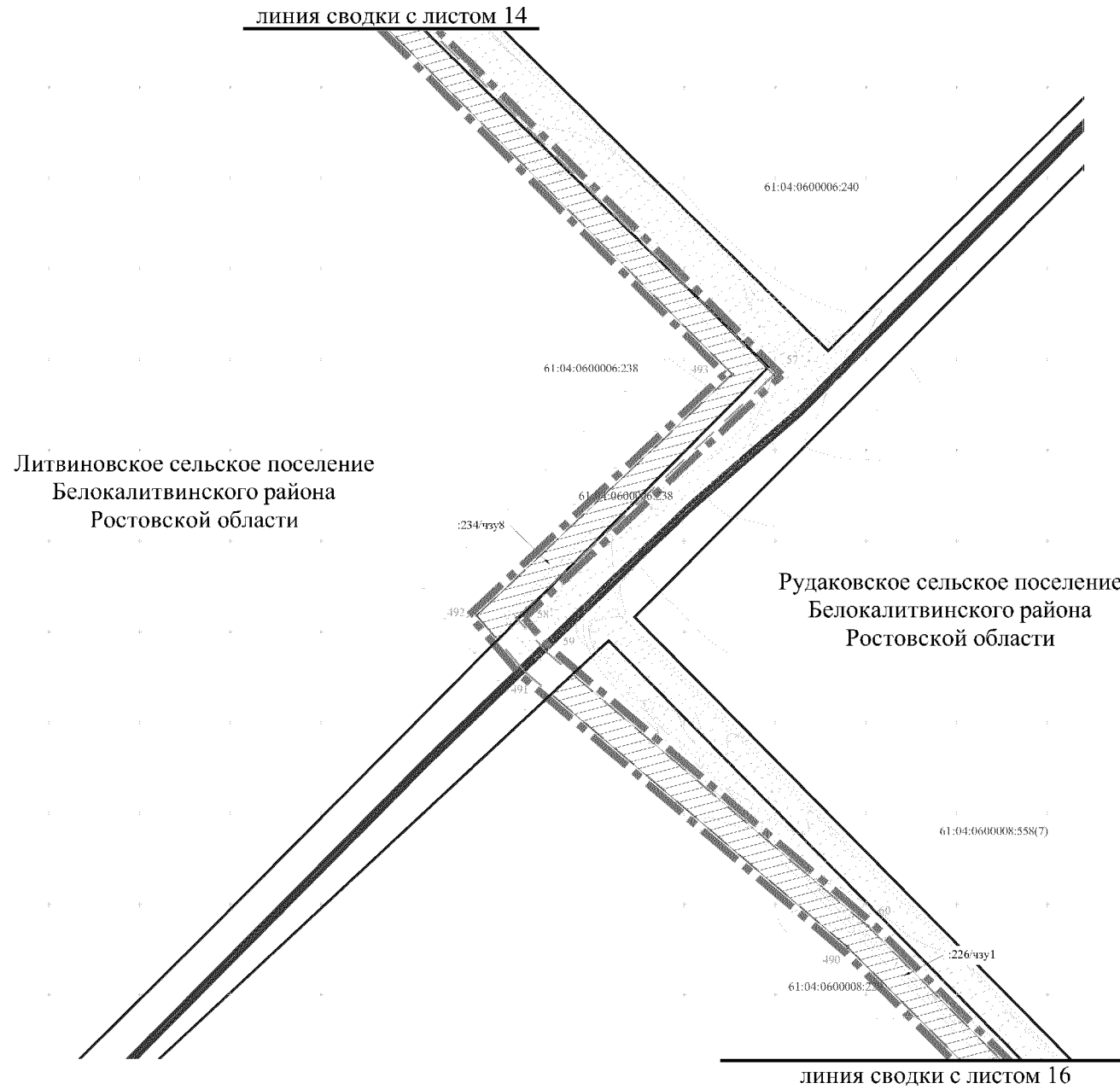
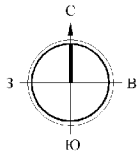


61:04:0600006:240  
:234/чзш8  
61:04:0600006:240  
61:04:0600006:240







линия сводки с листом 15

## Условные обозначения:

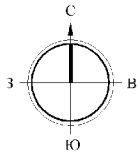
-  — граница подготовки проекта межевания;
-  — часть земельного участка, в отношении которого установлен публичный сервитут;
-  — граница устанавливаемого публичного сервитута;
-  — граница и кадастровый номер существующего земельного участка;
-  — граница кадастрового квартала.



## Условные обозначения:

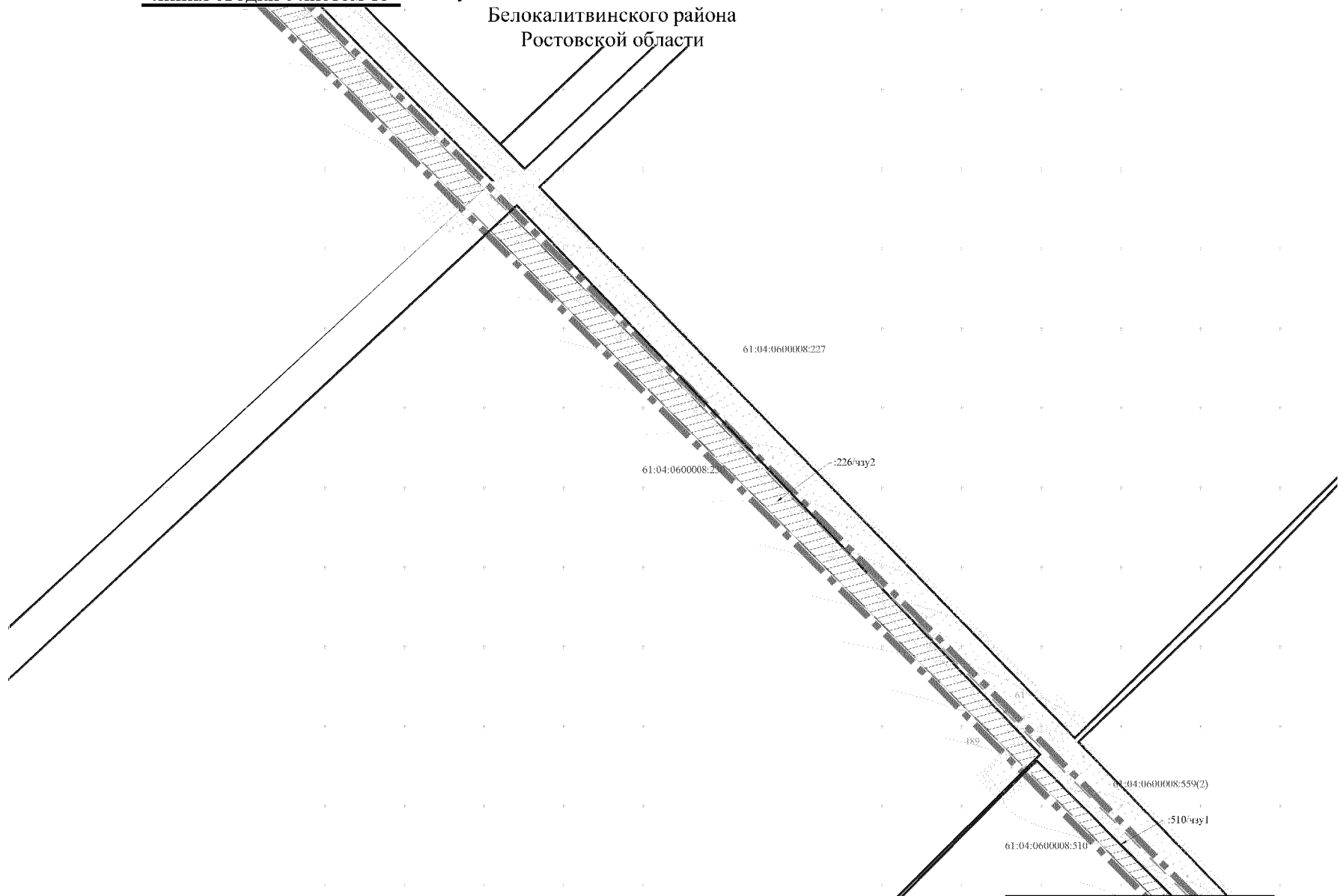
-  — граница подготовки проекта межевания;
-  — граница муниципального образования;
-  — часть земельного участка, в отношении которого установлен публичный сервитут;
-  — граница устанавливаемого публичного сервитута;
-  — граница и кадастровый номер существующего земельного участка;
-  — граница кадастрового квартала.





линия сводки с листом 15

Рудаковское сельское поселение  
Белокалитвинского района  
Ростовской области









61:04:0600008:510

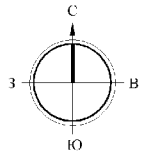
61:04:0600008:559(2)

:510/чз1

линия сводки с листом 17

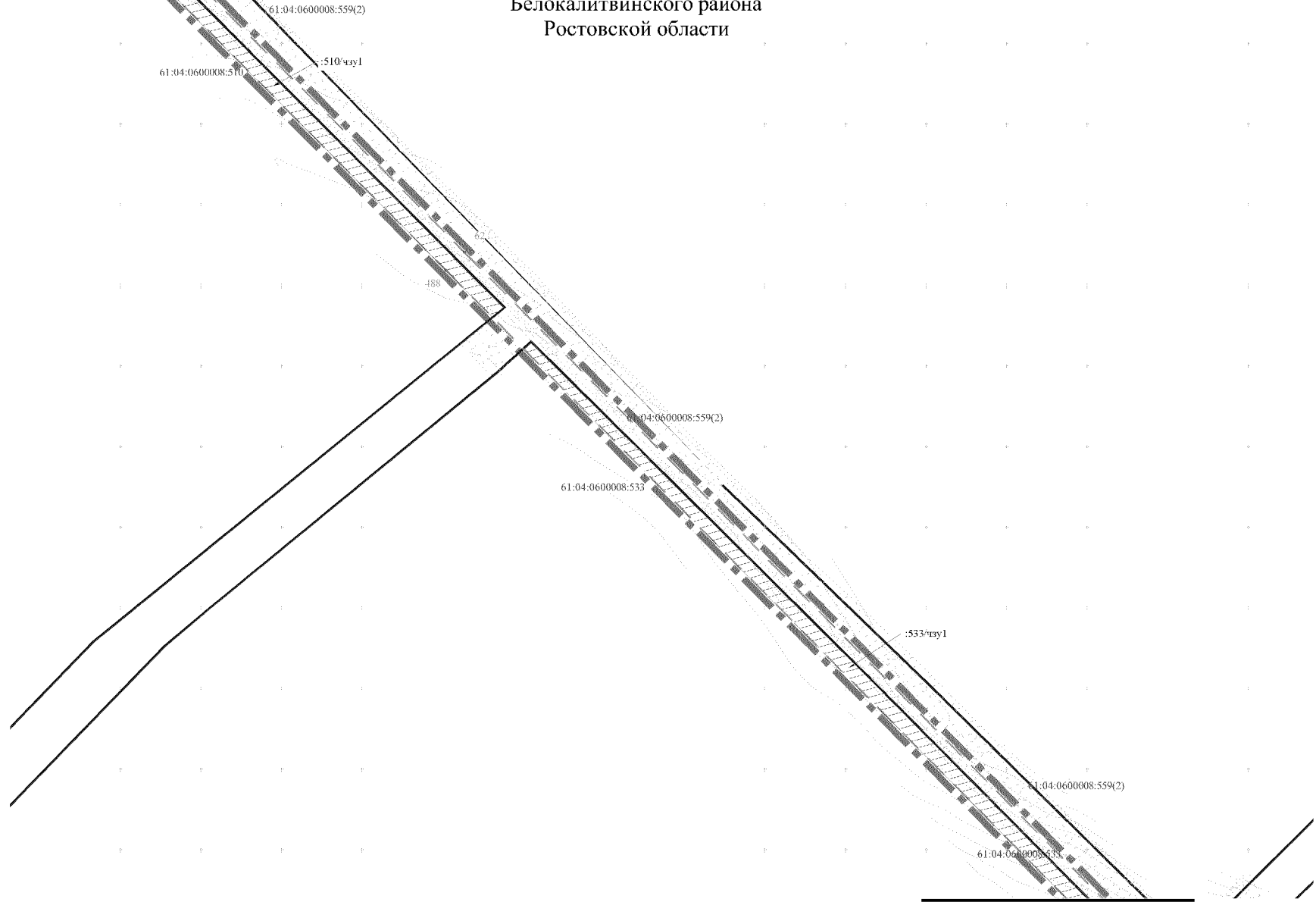
## Условные обозначения:

-  – граница подготовки проекта межевания;
-  – часть земельного участка, в отношении которого установлен публичный сервитут;
-  – граница устанавливаемого публичного сервитута;
-  – граница и кадастровый номер существующего земельного участка;
-   
 – граница кадастрового квартала.




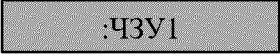



линия сводки с листом 16

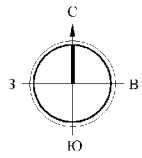
Рудаковское сельское поселение  
Белокалитвинского района  
Ростовской области



линия сводки с листом 18

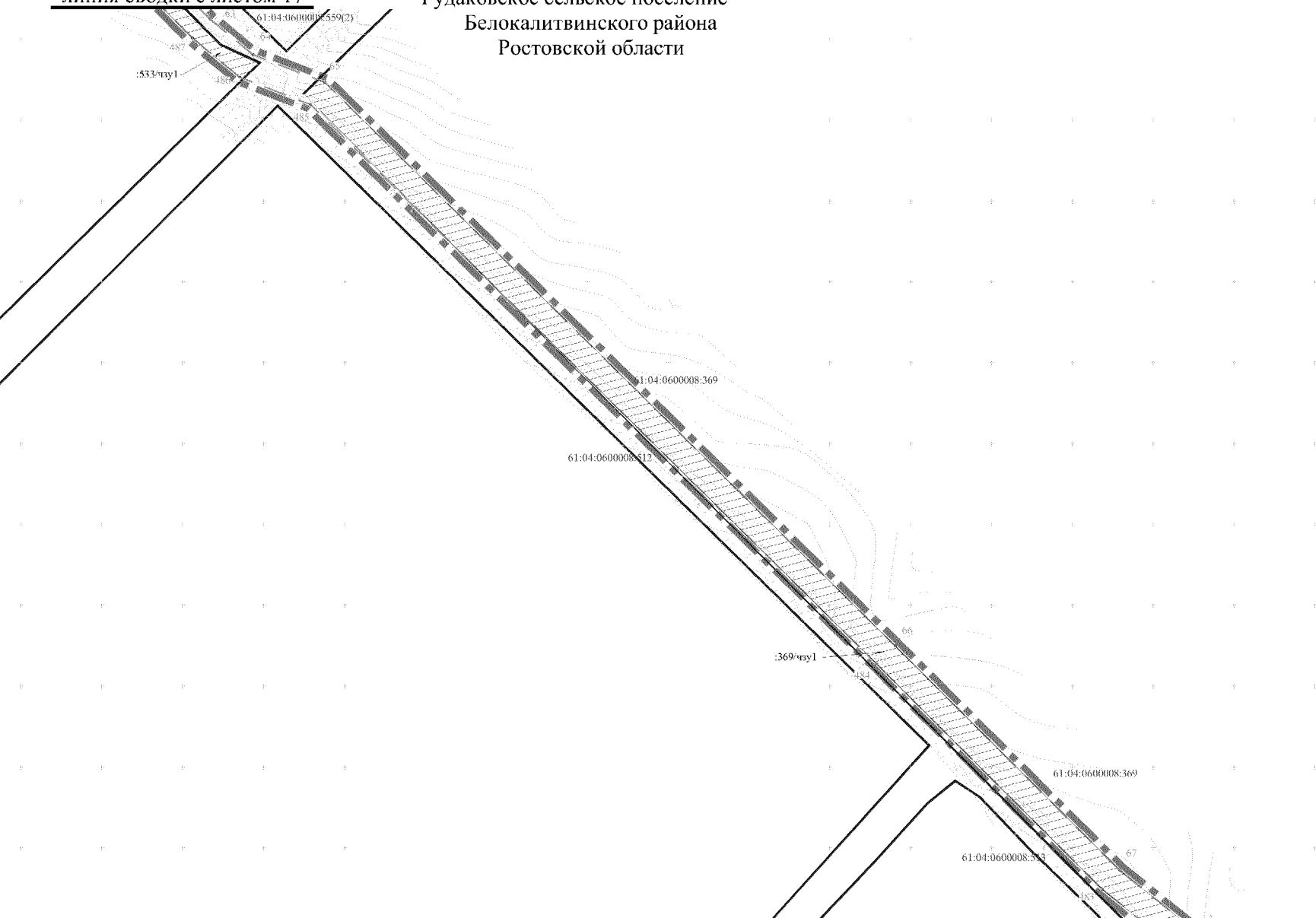
## Условные обозначения:

-  — граница подготовки проекта межевания;
-  — часть земельного участка, в отношении которого установлен публичный сервитут;
-  — граница устанавливаемого публичного сервитута;
-  — граница и кадастровый номер существующего земельного участка;
-  — граница кадастрового квартала.



линия сводки с листом 17

Рудаковское сельское поселение  
Белокалитвинского района  
Ростовской области



:533/чзу1

61:04:0600008:559(2)

61:04:0600008:369

61:04:0600008:512







:369/чзу1

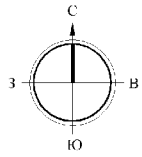
61:04:0600008:369

61:04:0600008:533

линия сводки с листом 19

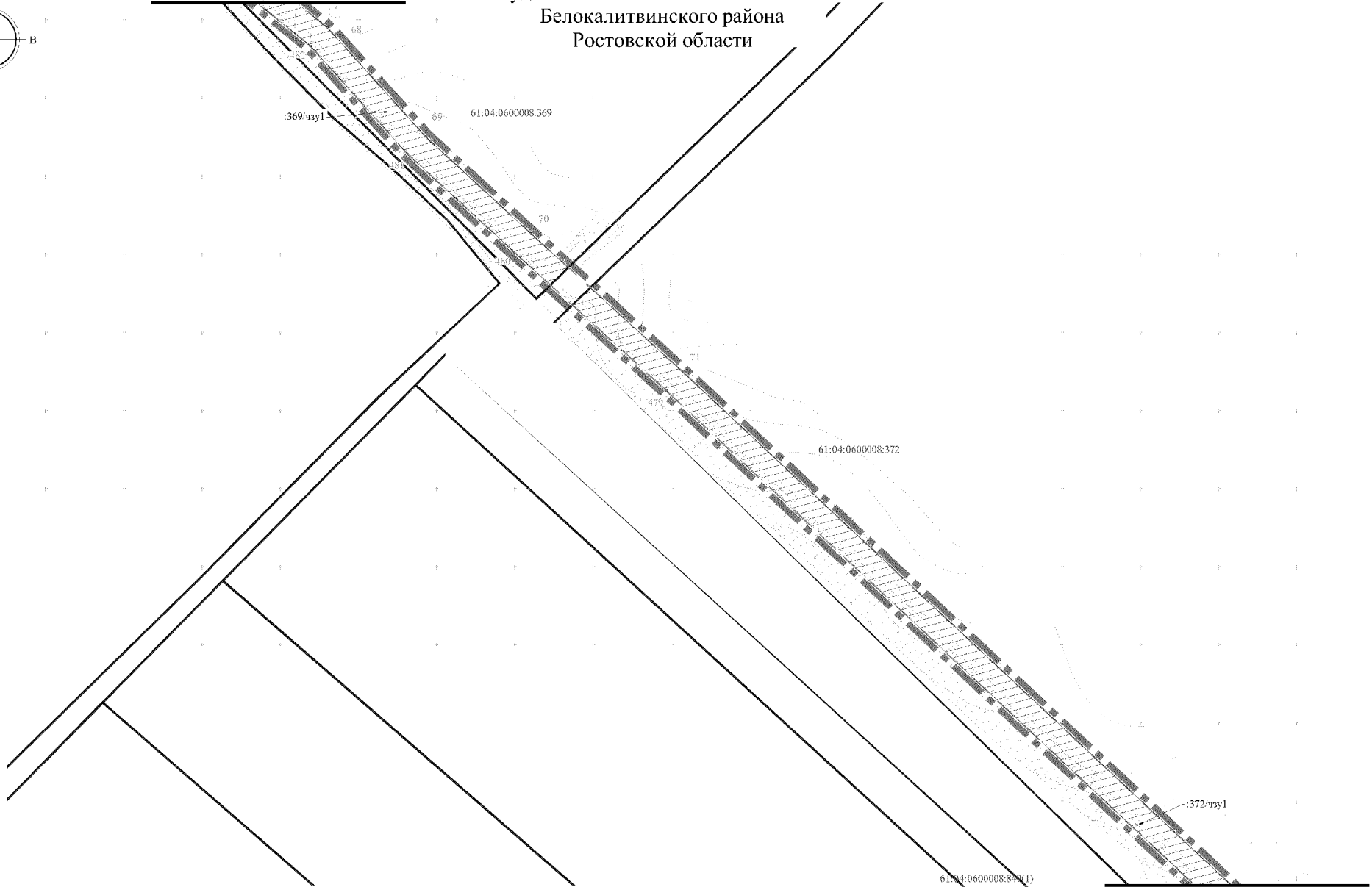
## Условные обозначения:

-  – граница подготовки проекта межевания;
-  – часть земельного участка, в отношении которого установлен публичный сервитут;
-  – граница устанавливаемого публичного сервитута;
-  – граница и кадастровый номер существующего земельного участка;
-   
 – граница кадастрового квартала.









**ЛИНИЯ СВОДКИ С ЛИСТОМ 18**

Рудаковское сельское поселение  
Белокалитвинского района  
Ростовской области

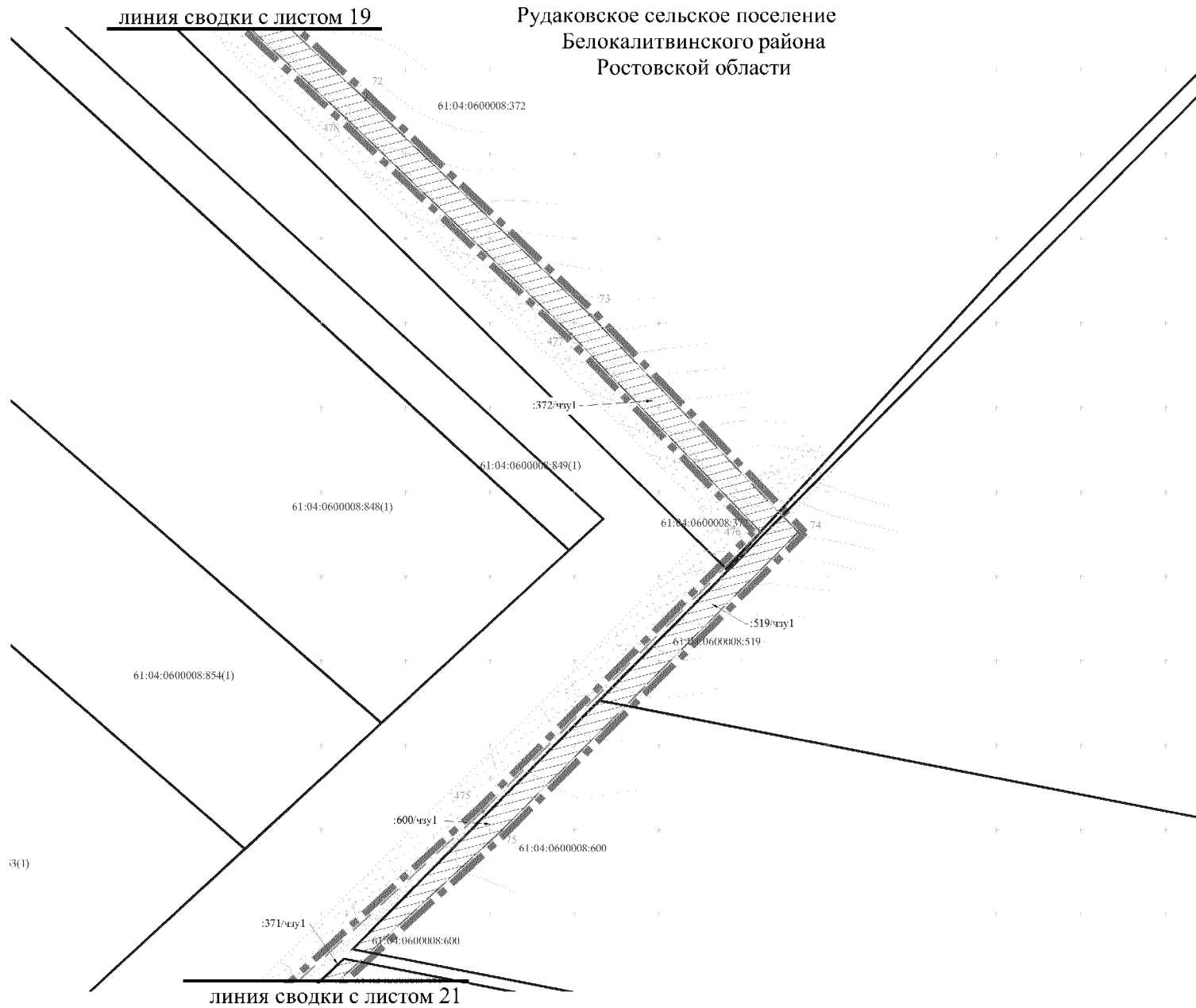
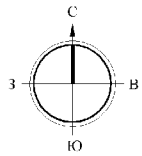


**ЛИНИЯ СВОДКИ С ЛИСТОМ 20**


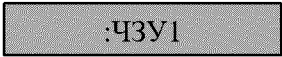




## Условные обозначения:

- 
 – граница подготовки проекта межевания;
- 
 – часть земельного участка, в отношении которого установлен публичный сервитут;
- 
 – граница устанавливаемого публичного сервитута;
- 
 – граница и кадастровый номер существующего земельного участка;
- 

 – граница кадастрового квартала.










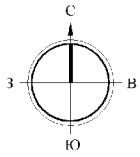
## Условные обозначения:

-  — граница подготовки проекта межевания;
-  — часть земельного участка, в отношении которого установлен публичный сервитут;
-  — граница устанавливаемого публичного сервитута;
-  — граница и кадастровый номер существующего земельного участка;
-   
 — граница кадастрового квартала.

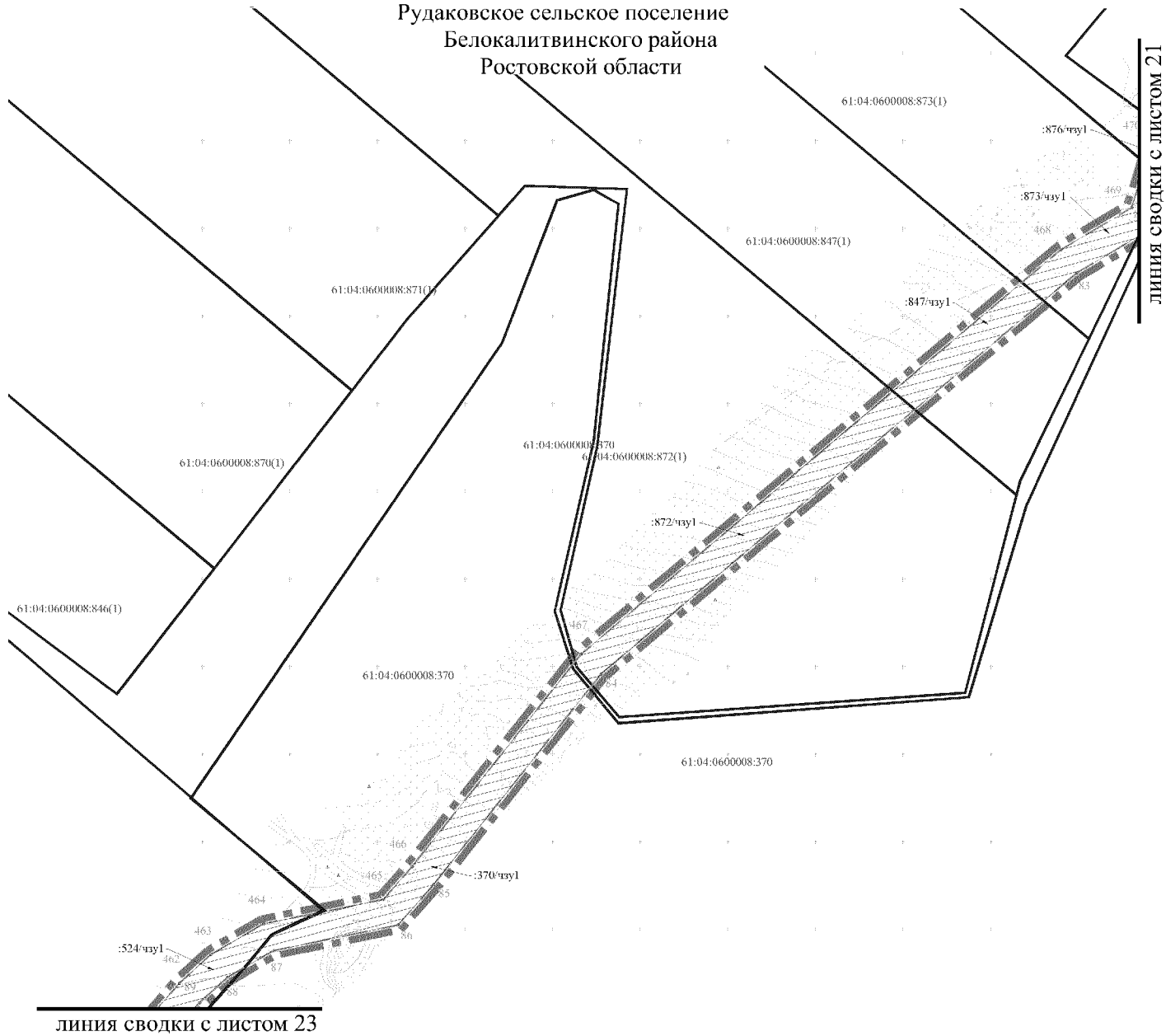


## Условные обозначения:







- 
 – граница подготовки проекта межевания;
- 
 – часть земельного участка, в отношении которого установлен публичный сервитут;
- 
 – граница устанавливаемого публичного сервитута;
- 
 – граница и кадастровый номер существующего земельного участка;
- 
 – граница кадастрового квартала.

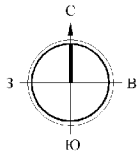


Рудаковское сельское поселение  
Белокалитвинского района  
Ростовской области



## Условные обозначения:

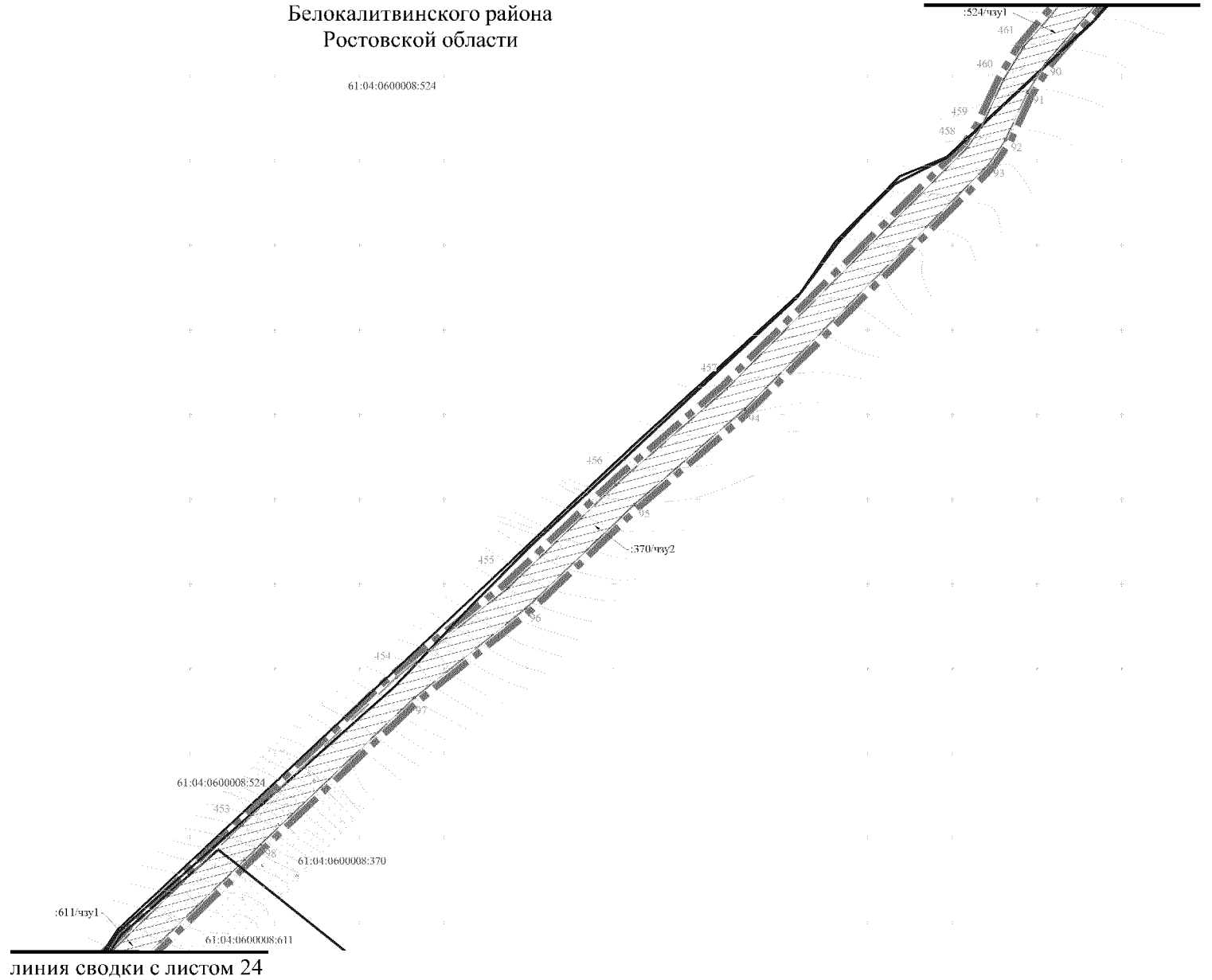
-  — граница подготовки проекта межевания;
-  — часть земельного участка, в отношении которого установлен публичный сервитут;
-  — граница устанавливаемого публичного сервитута;
-  — граница и кадастровый номер существующего земельного участка;
-   
 — граница кадастрового квартала.









Рудаковское сельское поселение  
Белокалитвинского района  
Ростовской области

61:04:0600008:524

линия сводки с листом 22








## Условные обозначения:

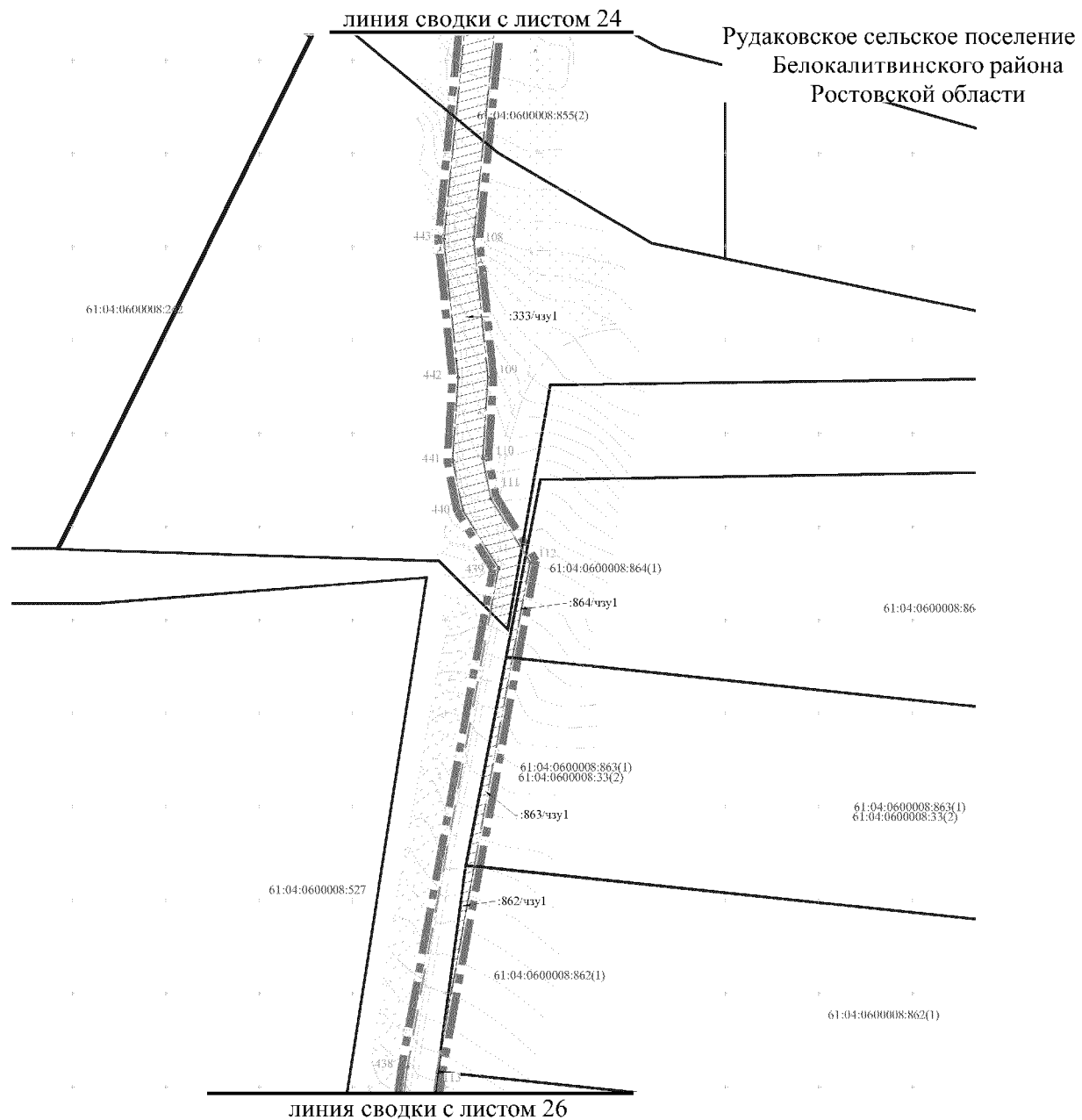
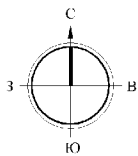
- 
 – граница подготовки проекта межевания;
- 
 – часть земельного участка, в отношении которого установлен публичный сервитут;
- 
 – граница устанавливаемого публичного сервитута;
- 
 – граница и кадастровый номер существующего земельного участка;
- 

 – граница кадастрового квартала.










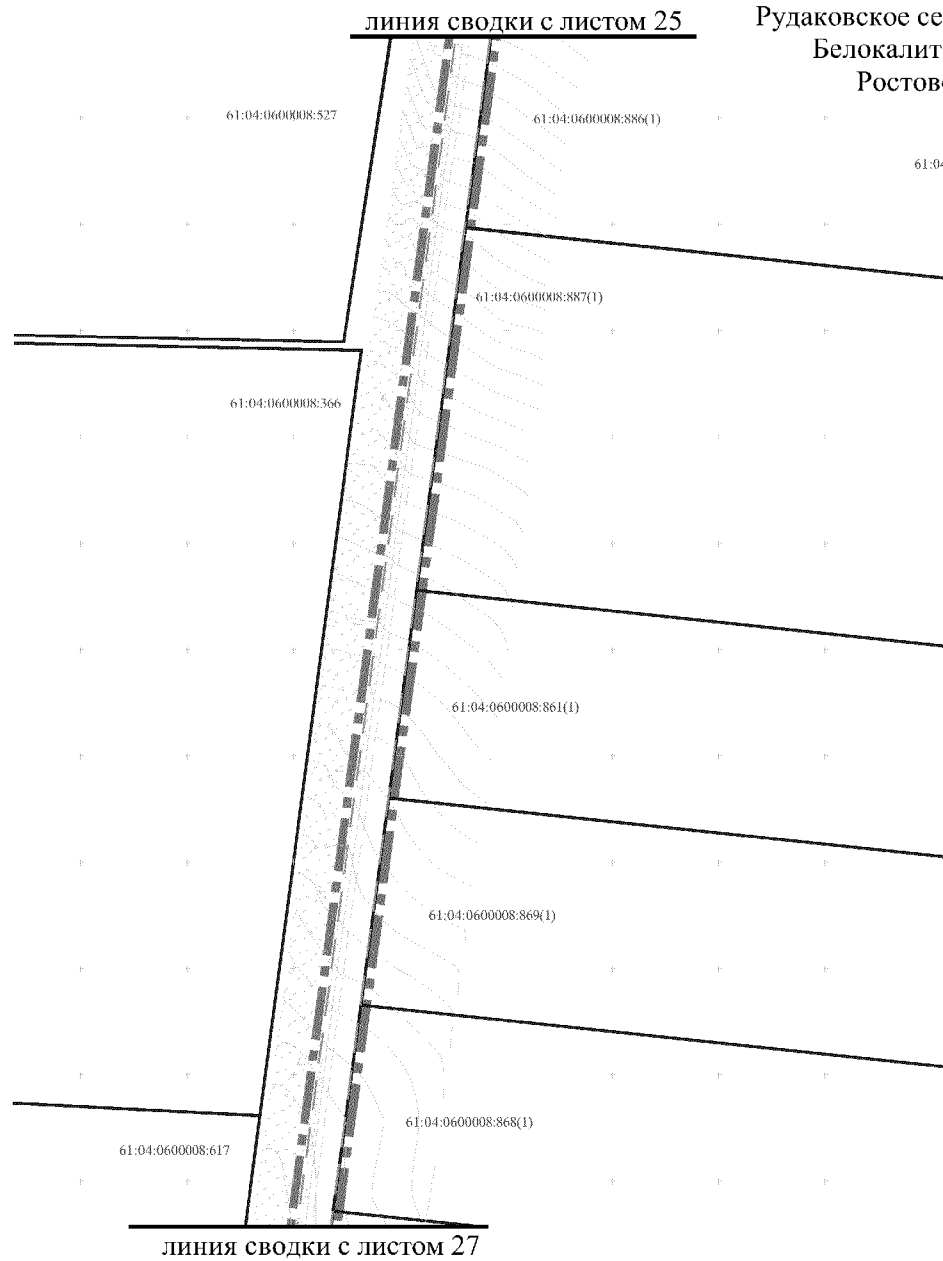
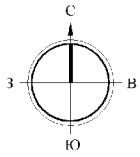
## Условные обозначения:

-  — граница подготовки проекта межевания;
-  — часть земельного участка, в отношении которого установлен публичный сервитут;
-  — граница устанавливаемого публичного сервитута;
-  — граница и кадастровый номер существующего земельного участка;
-  — граница кадастрового квартала.



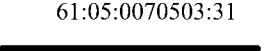



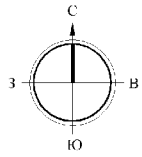
## Условные обозначения:

- 
 – граница подготовки проекта межевания;
- 
 – часть земельного участка, в отношении которого установлен публичный сервитут;
- 
 – граница устанавливаемого публичного сервитута;
- 
 – граница и кадастровый номер существующего земельного участка;
- 
 – граница кадастрового квартала.



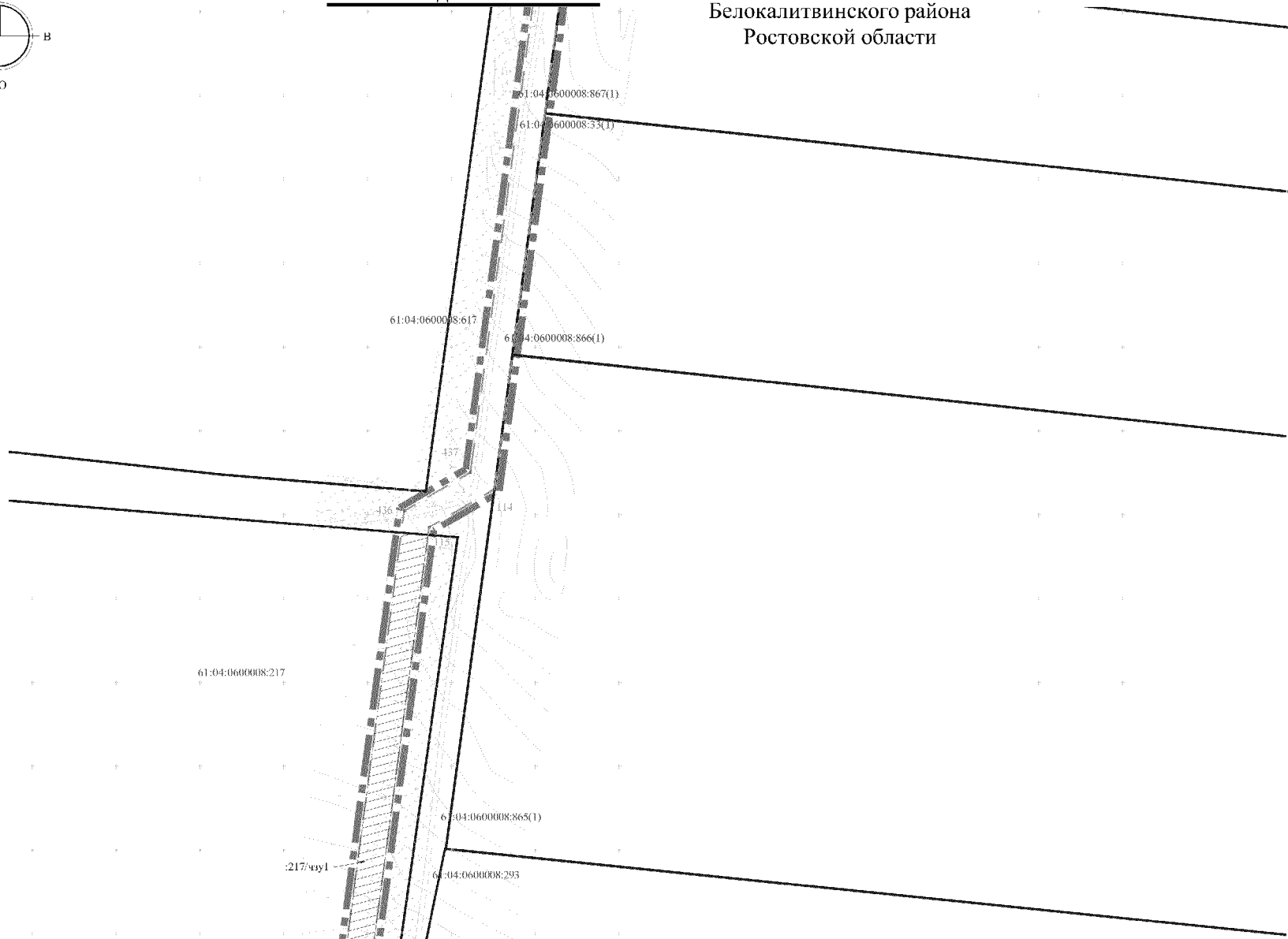
## Условные обозначения:

-  — граница подготовки проекта межевания;
-  — граница устанавливаемого публичного сервитута;
-  — граница и кадастровый номер существующего земельного участка;
-  — граница кадастрового квартала.








линия сводки с листом 26

Рудаковское сельское поселение  
Белокалитвинского района  
Ростовской области

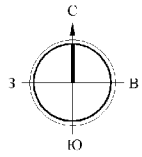


линия сводки с листом 28

## Условные обозначения:

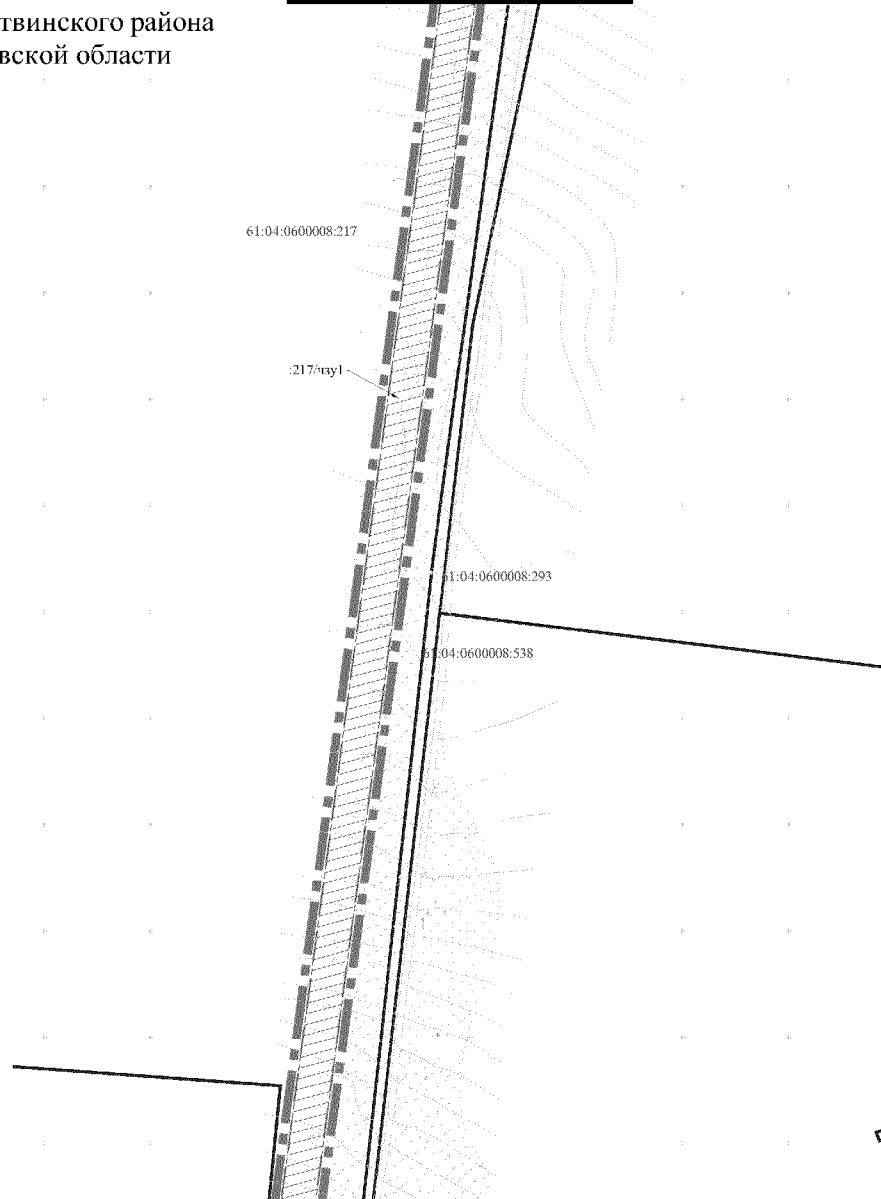
-  — граница подготовки проекта межевания;
-  — часть земельного участка, в отношении которого установлен публичный сервитут;
-  — граница устанавливаемого публичного сервитута;
-  — граница и кадастровый номер существующего земельного участка;
-  — граница кадастрового квартала.











Рудаковское сельское поселение  
Белокалитвинского района  
Ростовской области

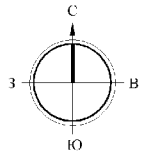
линия сводки с листом 27



линия сводки с листом 29

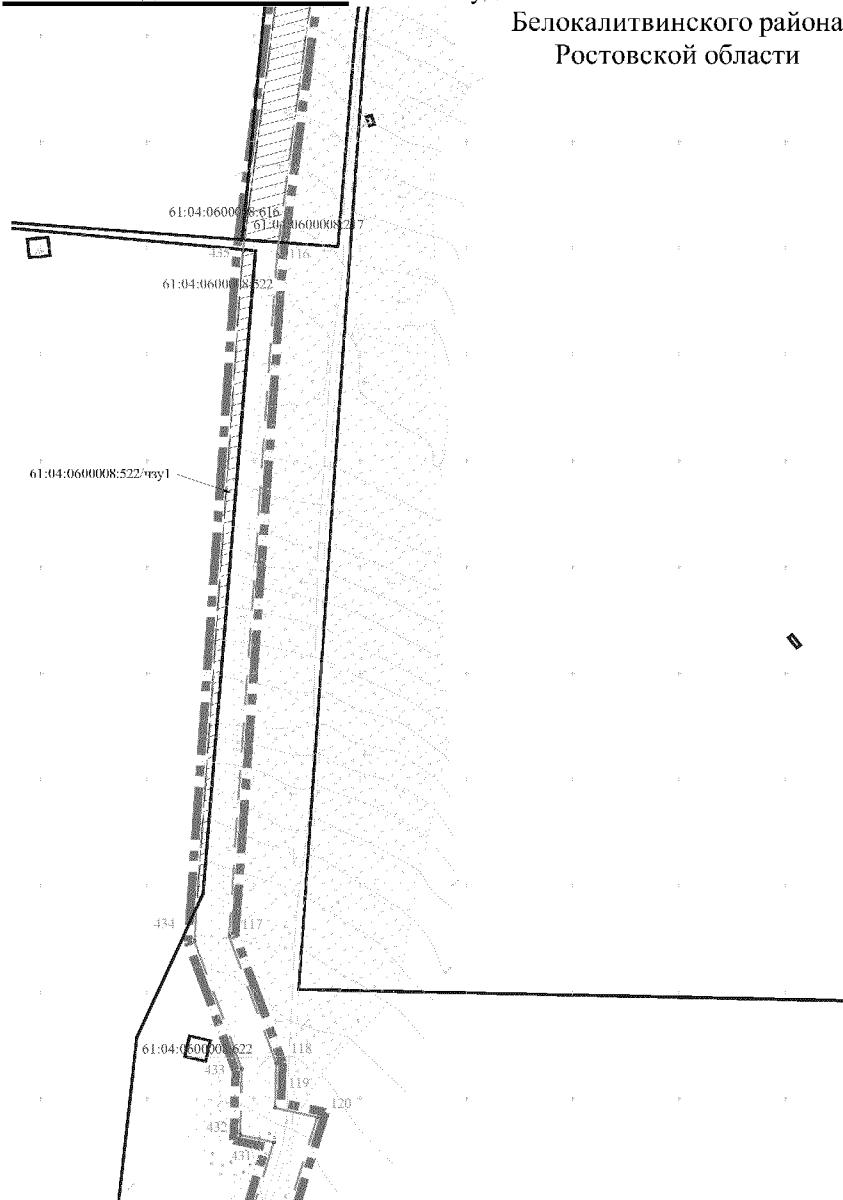
## Условные обозначения:

- 
 – граница подготовки проекта межевания;
- 
 – часть земельного участка, в отношении которого установлен публичный сервитут;
- 
 – граница устанавливаемого публичного сервитута;
- 
 – граница и кадастровый номер существующего земельного участка;
- 

 – граница кадастрового квартала.









линия сводки с листом 28

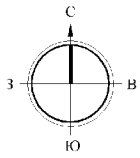
Рудаковское сельское поселение  
Белокалитвинского района  
Ростовской области



линия сводки с листом 30

## Условные обозначения:

- 
 – граница подготовки проекта межевания;
- 
 – часть земельного участка, в отношении которого установлен публичный сервитут;
- 
 – граница устанавливаемого публичного сервитута;
- 
 – граница и кадастровый номер существующего земельного участка;
- 

 – граница кадастрового квартала.



ЛИНИЯ СВОДКИ С ЛИСТОМ 29

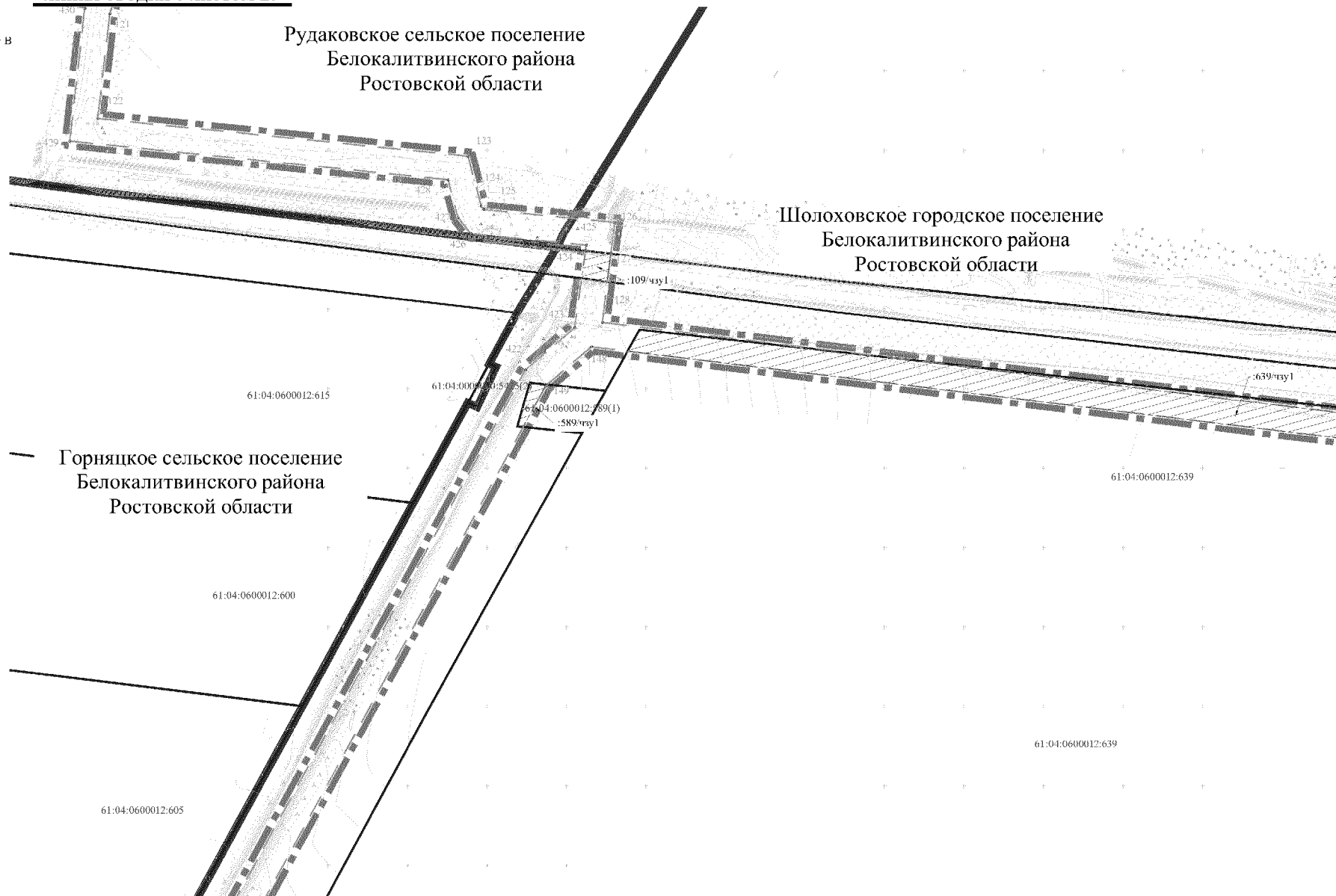
Рудаковское сельское поселение  
Белокалитвинского района  
Ростовской области

Шолоховское городское поселение  
Белокалитвинского района  
Ростовской области







Горняцкое сельское поселение  
Белокалитвинского района  
Ростовской области

ЛИНИЯ СВОДКИ С ЛИСТОМ 31

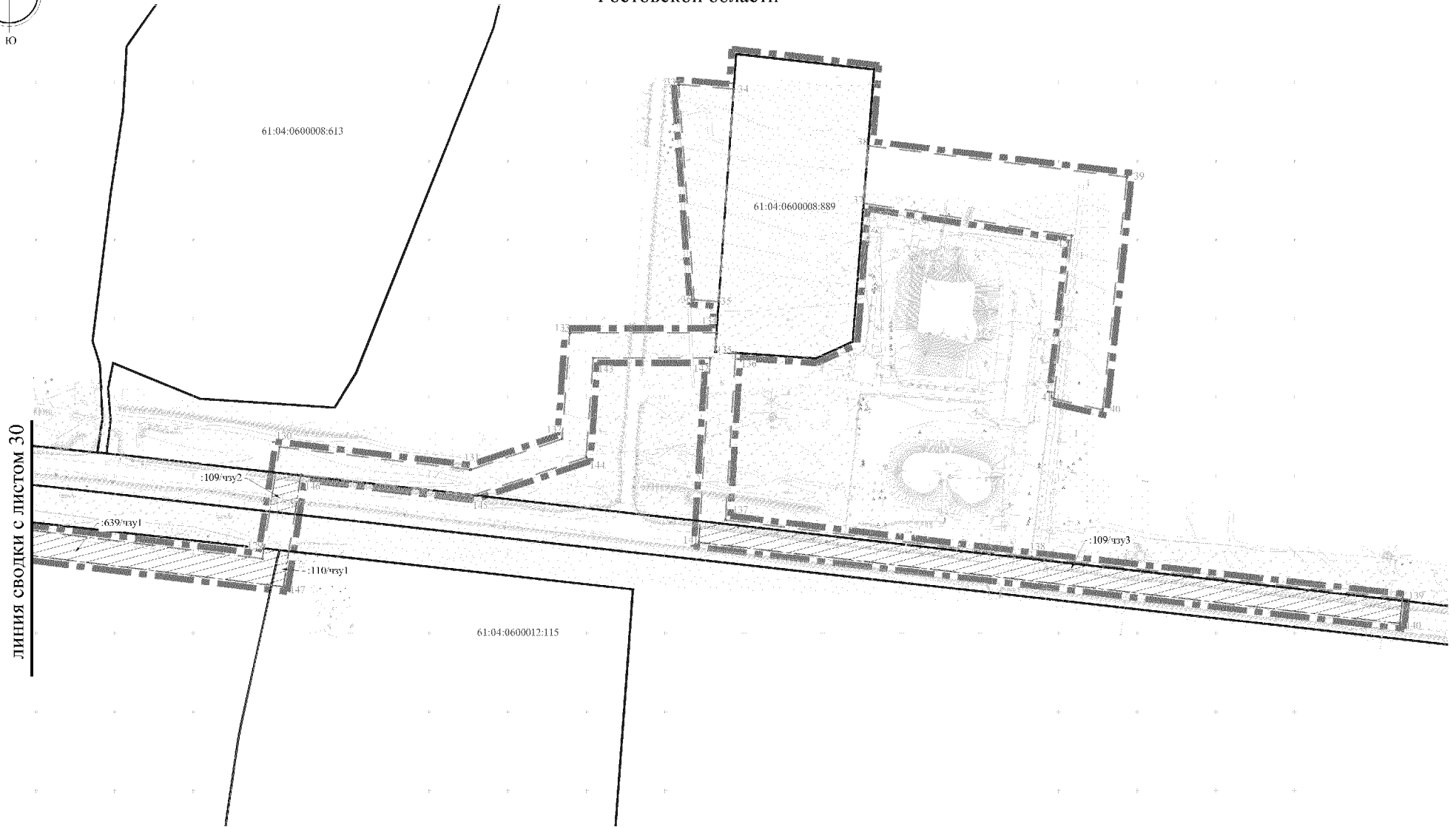
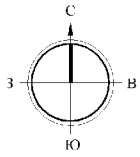
ЛИНИЯ СВОДКИ С ЛИСТОМ 32









## Условные обозначения:

-  — граница подготовки проекта межевания;
-  — граница муниципального образования;
-  — часть земельного участка, в отношении которого установлен публичный сервитут;
-  — граница устанавливаемого публичного сервитута;
-  — граница и кадастровый номер существующего земельного участка;
-  — граница кадастрового квартала.

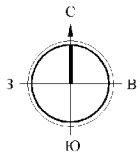
Шолоховское городское поселение  
Белокалитвинского района  
Ростовской области



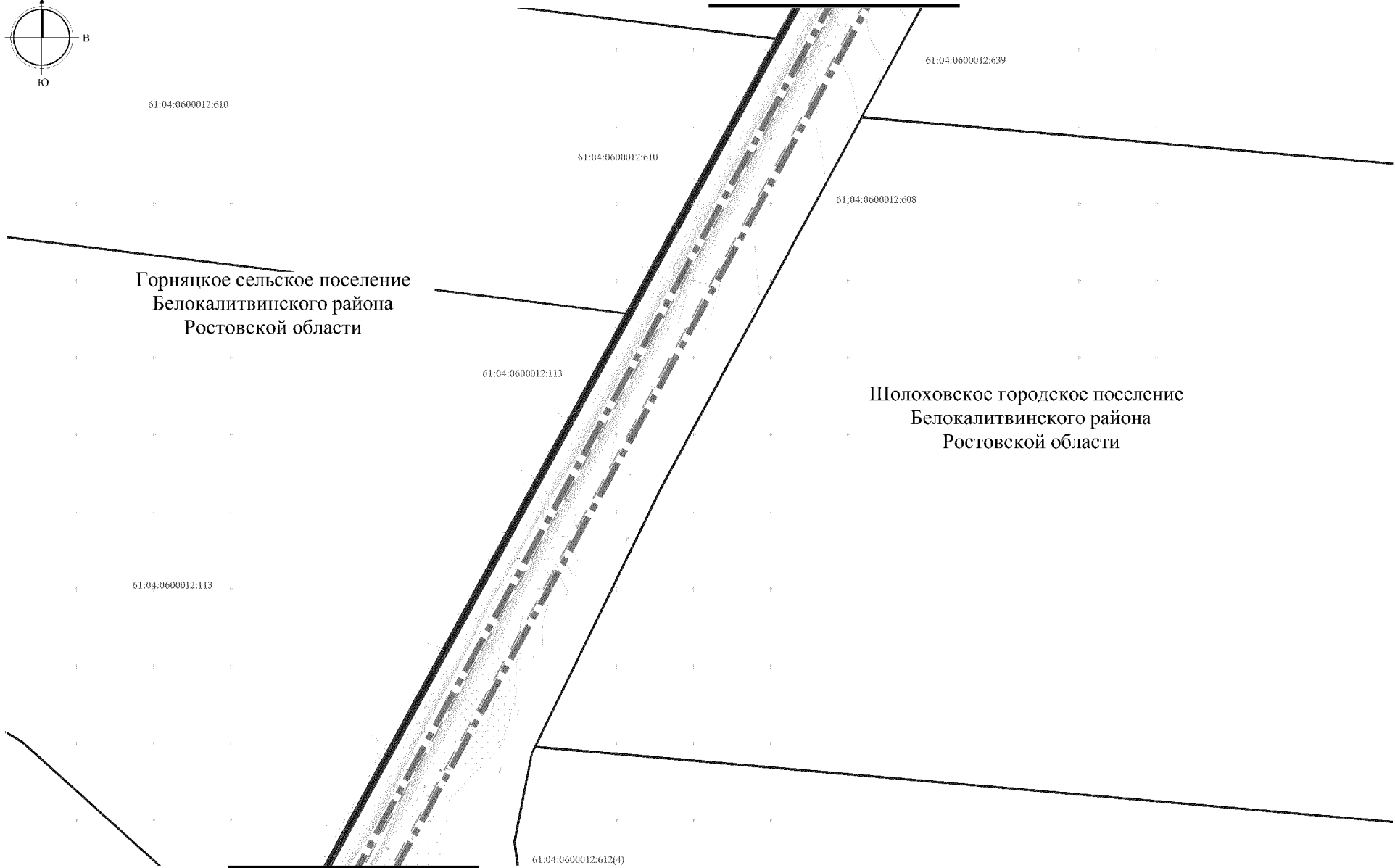
## Условные обозначения:

-  — граница подготовки проекта межевания;
-  — часть земельного участка, в отношении которого установлен публичный сервитут;
-  — граница устанавливаемого публичного сервитута;
-  — граница и кадастровый номер существующего земельного участка;
- 
  
 — граница кадастрового квартала.





линия сводки с листом 30




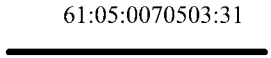



Горняцкое сельское поселение  
Белокалитвинского района  
Ростовской области

Шолоховское городское поселение  
Белокалитвинского района  
Ростовской области







линия сводки с листом 33

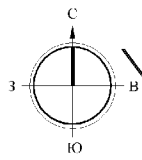
## Условные обозначения:

-  — граница подготовки проекта межевания;
-  — граница муниципального образования;
-  — граница устанавливаемого публичного сервитута;
-  — граница и кадастровый номер существующего земельного участка;
-  — граница кадастрового квартала.



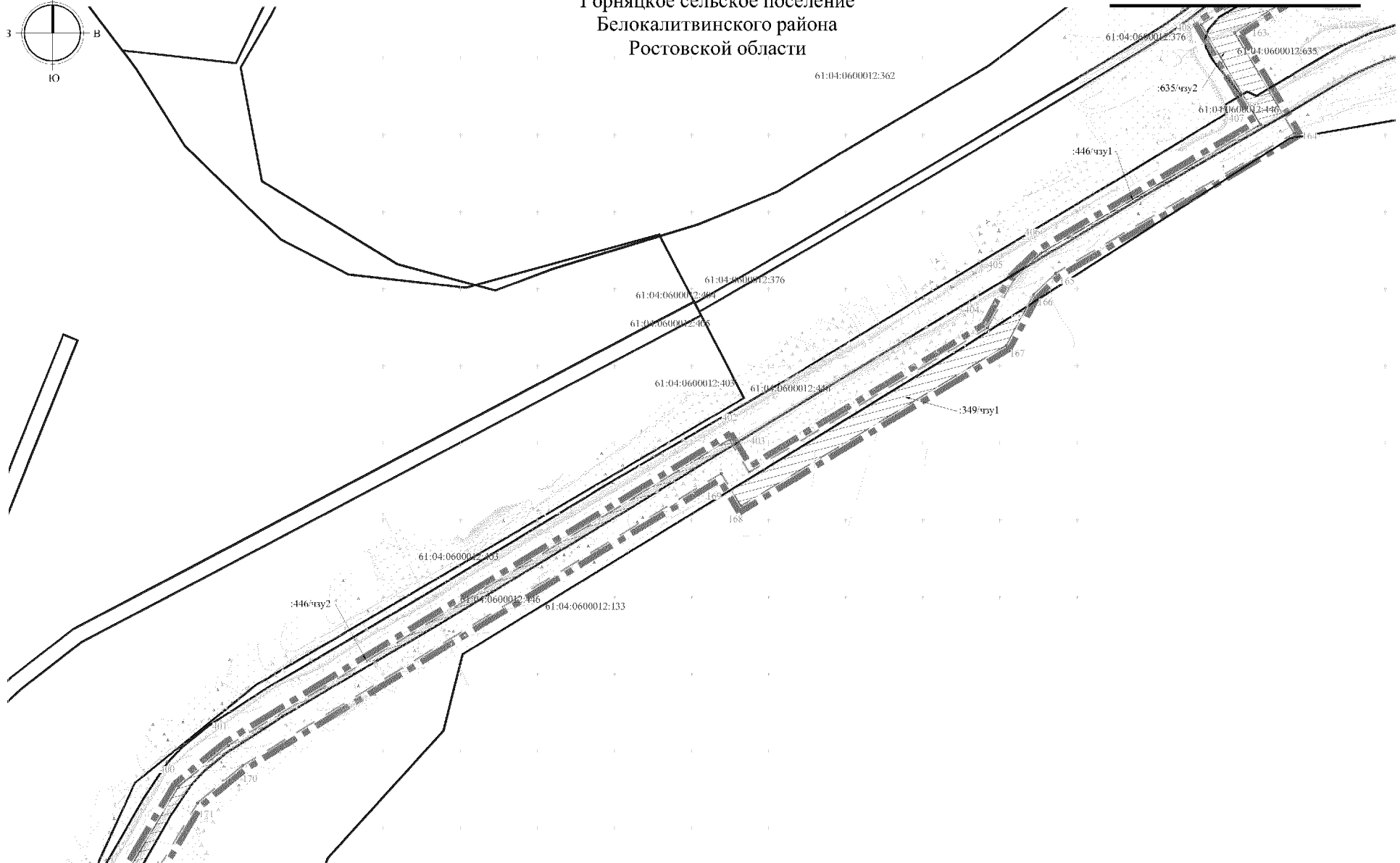
## Условные обозначения:

-  — граница подготовки проекта межевания;
-  — граница муниципального образования;
-  — часть земельного участка, в отношении которого установлен публичный сервитут;
-  — граница устанавливаемого публичного сервитута;
-  — граница и кадастровый номер существующего земельного участка;
-  — граница кадастрового квартала.









Горняцкое сельское поселение  
 Белокалитвинского района  
 Ростовской области

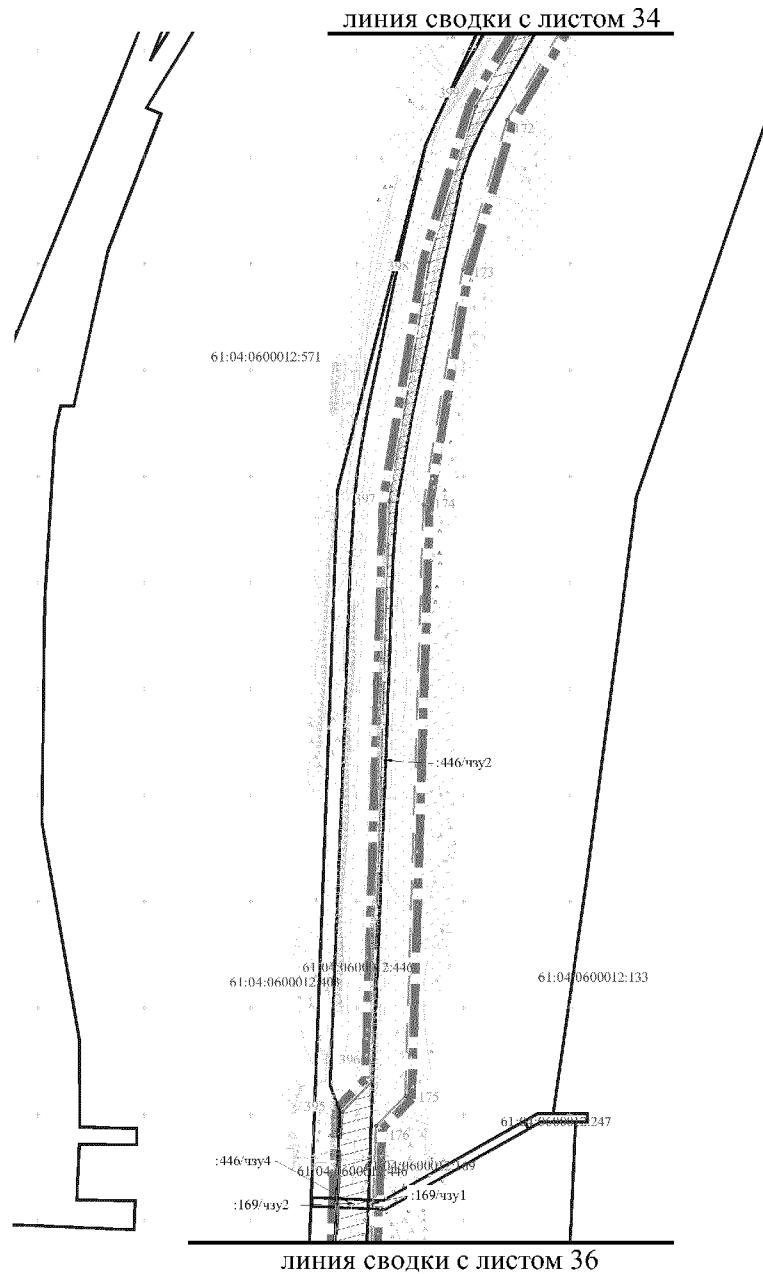
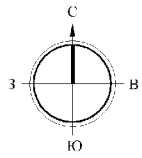
линия сводки с листом 33



линия сводки с листом 35







## Условные обозначения:

- 
 – граница подготовки проекта межевания;
- 
 – часть земельного участка, в отношении которого установлен публичный сервитут;
- 
 – граница устанавливаемого публичного сервитута;
- 
 – граница и кадастровый номер существующего земельного участка;
- 

 – граница кадастрового квартала.



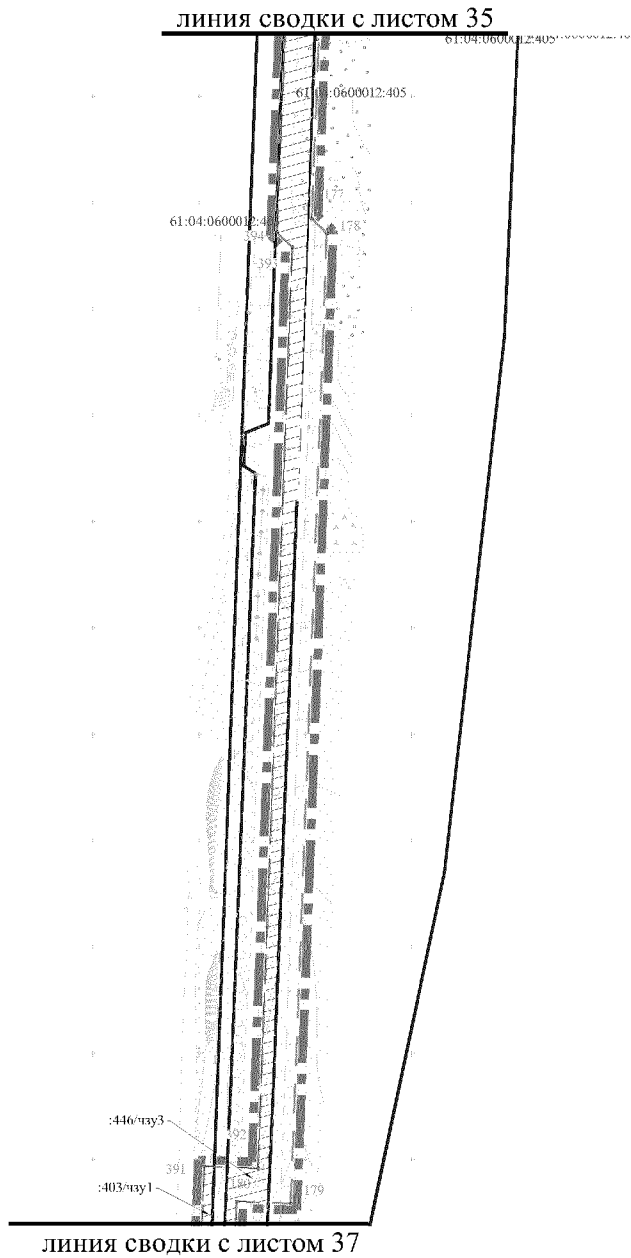
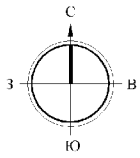
Горняцкое сельское поселение  
Белокалитвинского района  
Ростовской области

## Условные обозначения:







- 
 – граница подготовки проекта межевания;
- 
 – часть земельного участка, в отношении которого установлен публичный сервитут;
- 
 – граница устанавливаемого публичного сервитута;
- 
 – граница и кадастровый номер существующего земельного участка;
- 

 – граница кадастрового квартала.

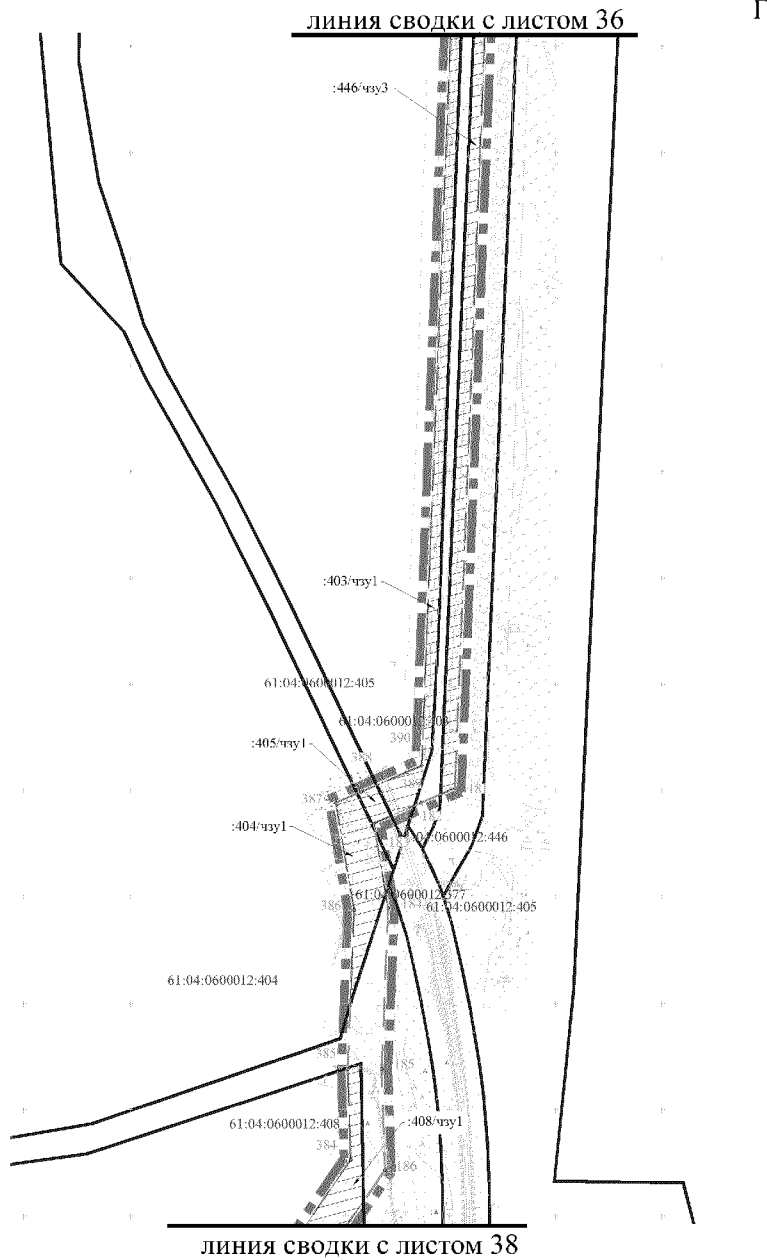
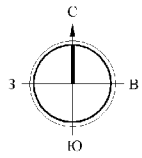


Горняцкое сельское поселение  
Белокалитвинского района  
Ростовской области









## Условные обозначения:

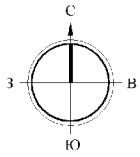
-  — граница подготовки проекта межевания;
-  — часть земельного участка, в отношении которого установлен публичный сервитут;
-  — граница устанавливаемого публичного сервитута;
-  — граница и кадастровый номер существующего земельного участка;
-   
 — граница кадастрового квартала.



Горняцкое сельское поселение  
Белокалитвинского района  
Ростовской области

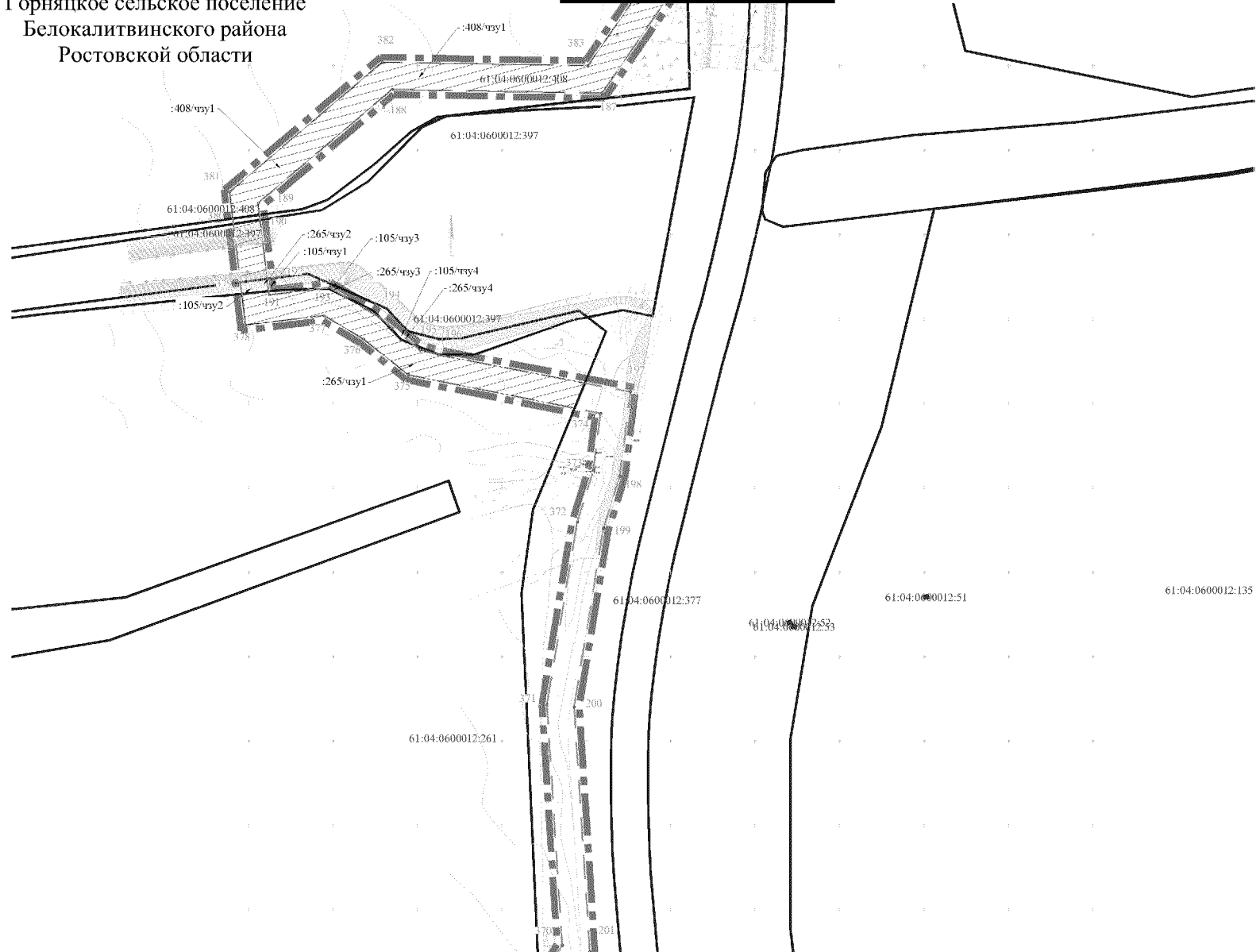
## Условные обозначения:

- 
 – граница подготовки проекта межевания;
- 
 – часть земельного участка, в отношении которого установлен публичный сервитут;
- 
 – граница устанавливаемого публичного сервитута;
- 
 – граница и кадастровый номер существующего земельного участка;
- 
  

 – граница кадастрового квартала.








Горняцкое сельское поселение  
Белокалитвинского района  
Ростовской области

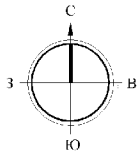
линия сводки с листом 37



линия сводки с листом 39

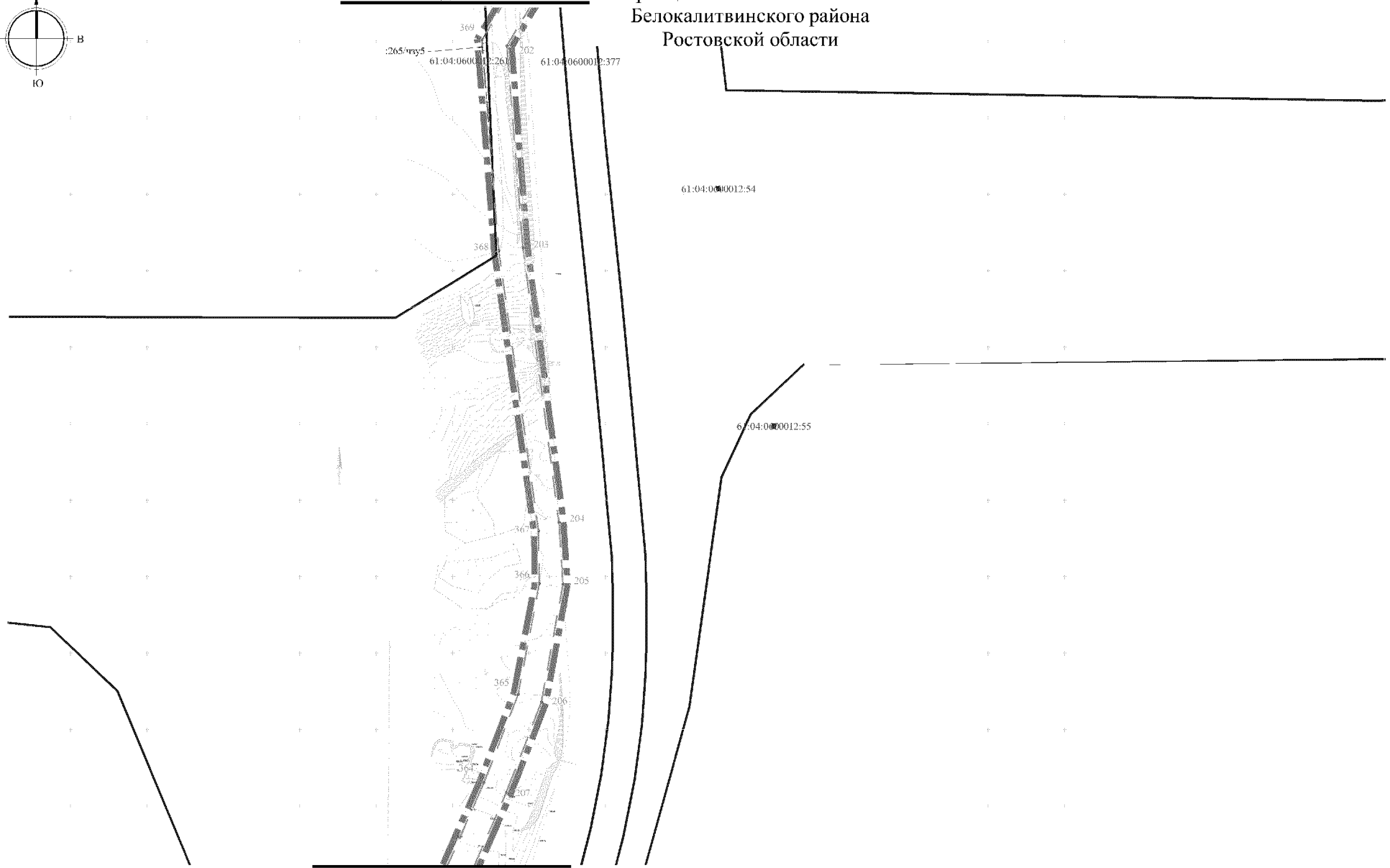
## Условные обозначения:

-  — граница подготовки проекта межевания;
-  — часть земельного участка, в отношении которого установлен публичный сервитут;
-  — граница устанавливаемого публичного сервитута;
-  — граница и кадастровый номер существующего земельного участка;
-  — граница кадастрового квартала.









линия сводки с листом 38

Горняцкое сельское поселение  
Белокалитвинского района  
Ростовской области

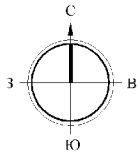


линия сводки с листом 40

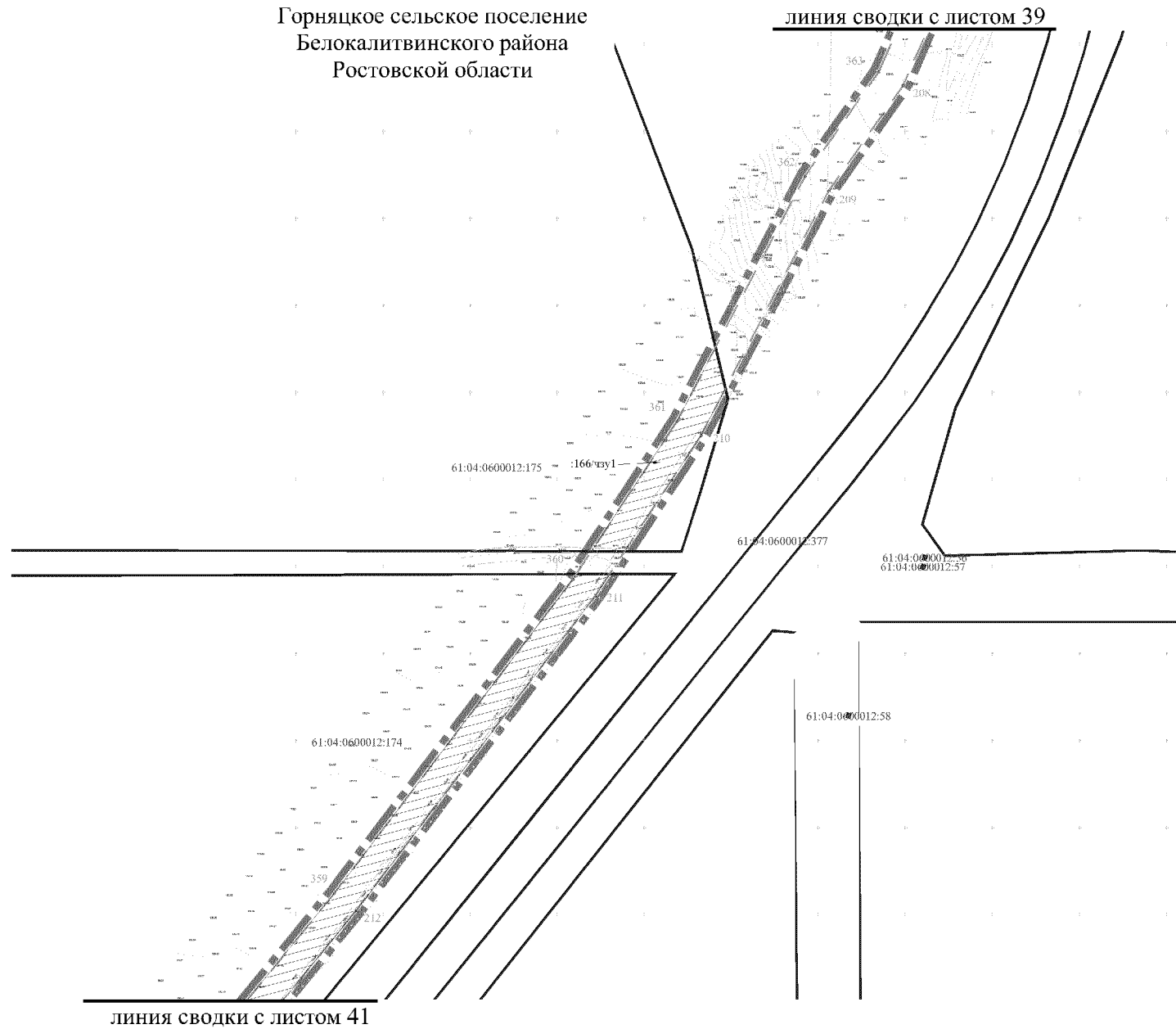
## Условные обозначения:

-  — граница подготовки проекта межевания;
-  — часть земельного участка, в отношении которого установлен публичный сервитут;
-  — граница устанавливаемого публичного сервитута;
-  — граница и кадастровый номер существующего земельного участка;
- 
  
 — граница кадастрового квартала.








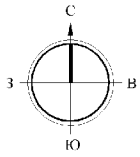


Горняцкое сельское поселение  
Белокалитвинского района  
Ростовской области



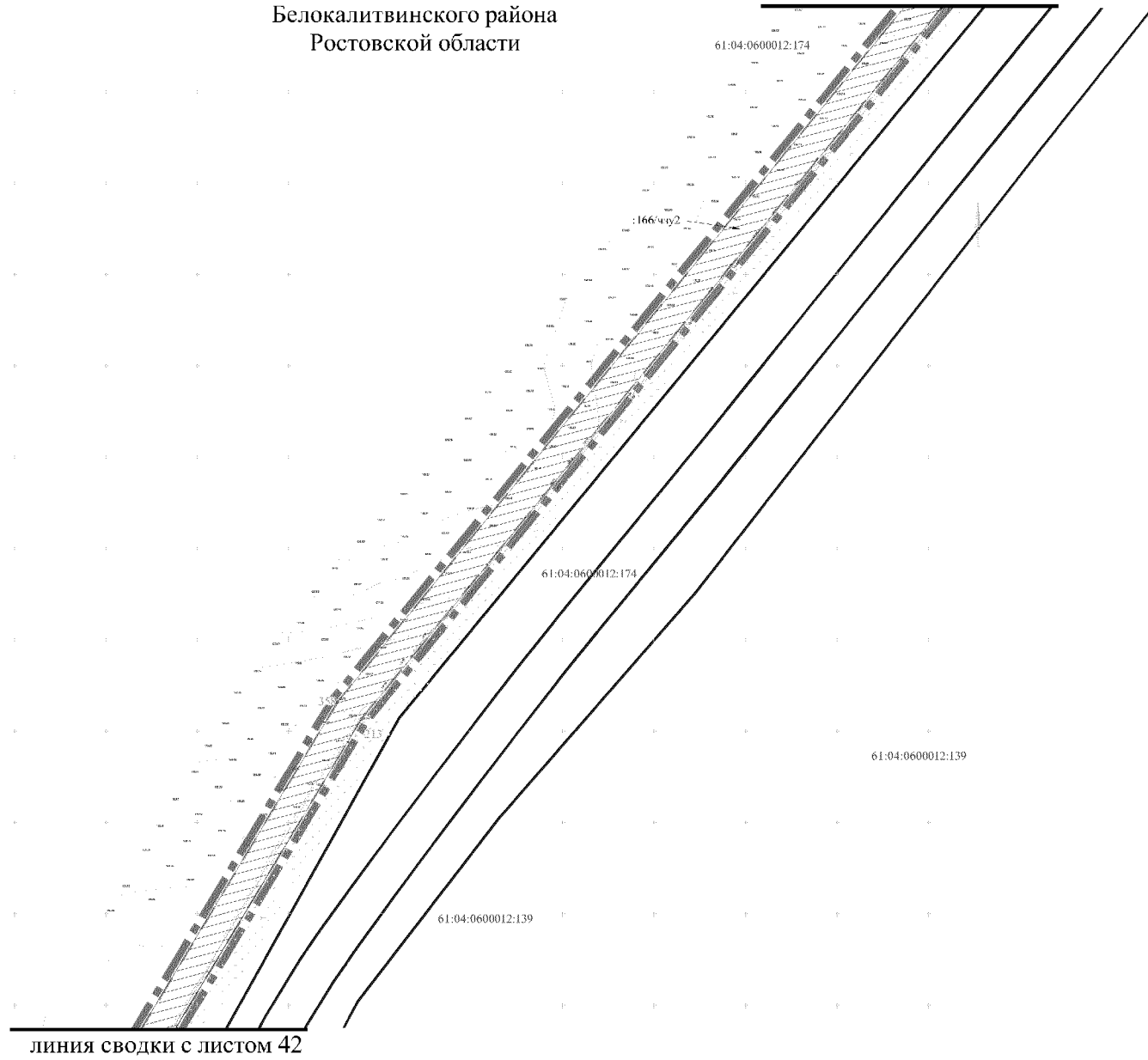
## Условные обозначения:

-  — граница подготовки проекта межевания;
-  — часть земельного участка, в отношении которого установлен публичный сервитут;
-  — граница устанавливаемого публичного сервитута;
-  — граница и кадастровый номер существующего земельного участка;
-  — граница кадастрового квартала.









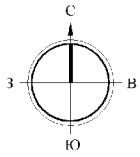
Горняцкое сельское поселение  
Белокалитвинского района  
Ростовской области

линия сводки с листом 40



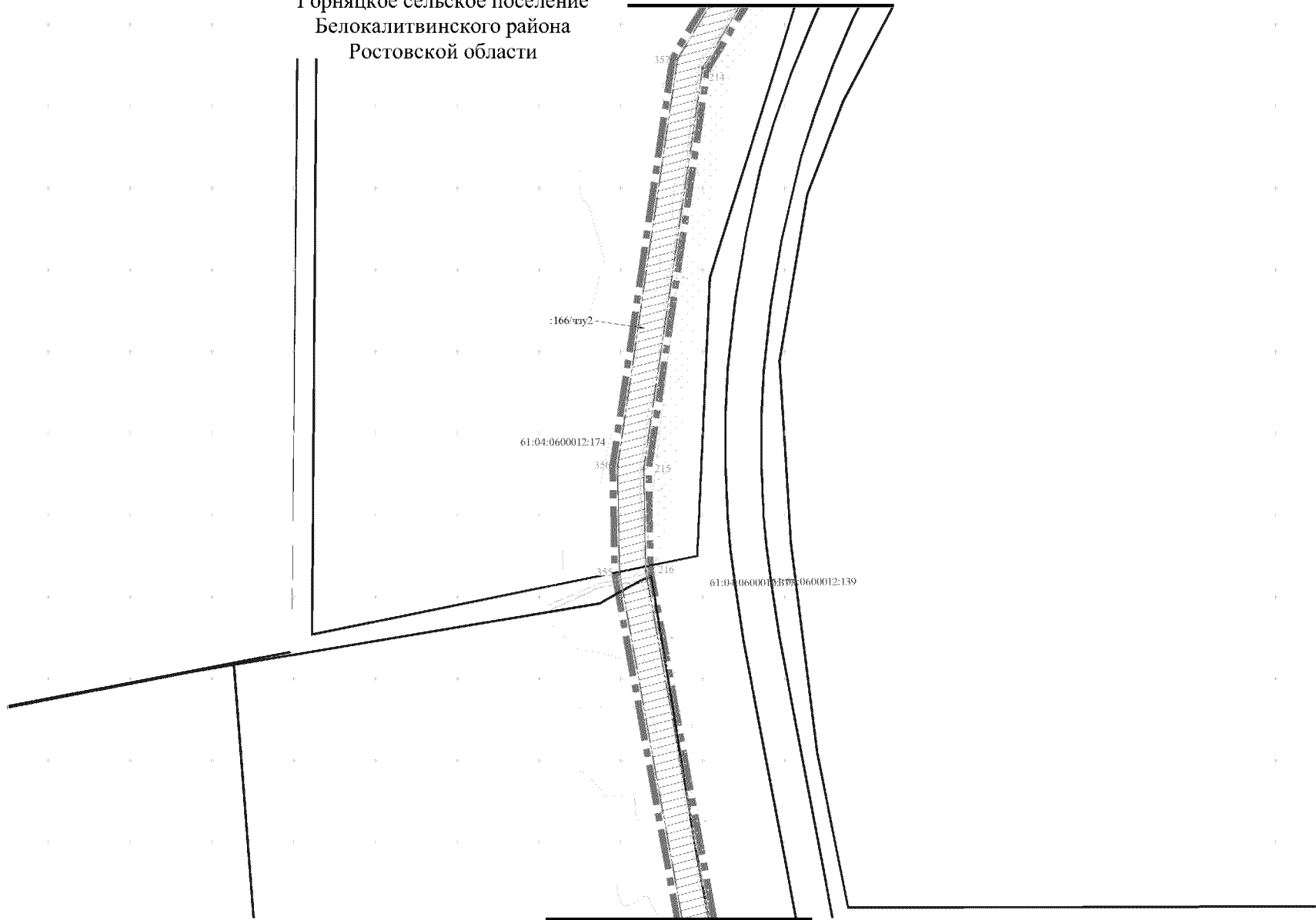
## Условные обозначения:

-  — граница подготовки проекта межевания;
-  — часть земельного участка, в отношении которого установлен публичный сервитут;
-  — граница устанавливаемого публичного сервитута;
-  — граница и кадастровый номер существующего земельного участка;
-   
 — граница кадастрового квартала.








Горняцкое сельское поселение  
Белокалитвинского района  
Ростовской области

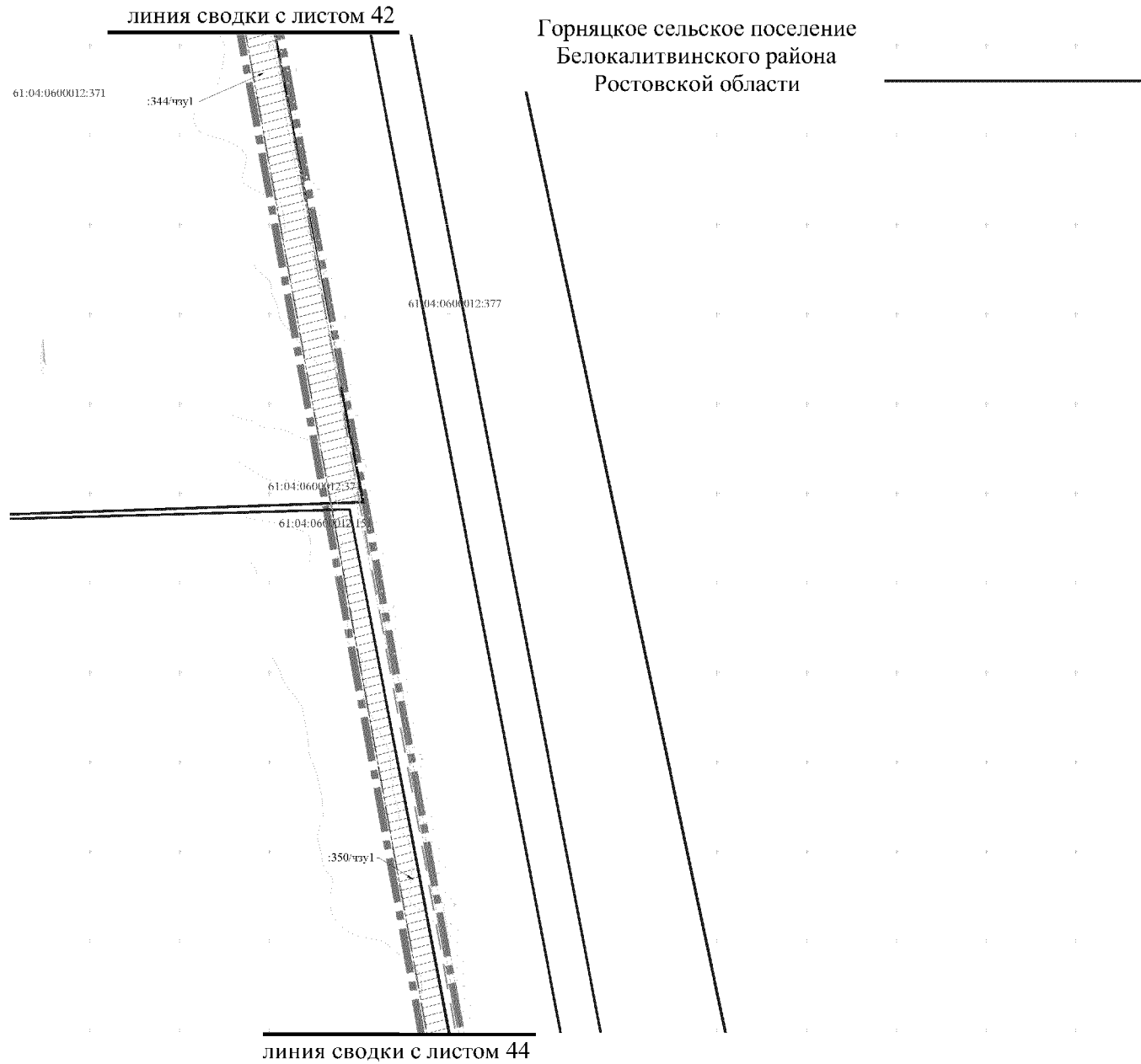
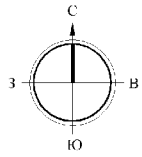
линия сводки с листом 41









линия сводки с листом 43

## Условные обозначения:

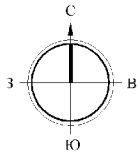
-  — граница подготовки проекта межевания;
-  — часть земельного участка, в отношении которого установлен публичный сервитут;
-  — граница устанавливаемого публичного сервитута;
-  — граница и кадастровый номер существующего земельного участка;
-  — граница кадастрового квартала.



## Условные обозначения:

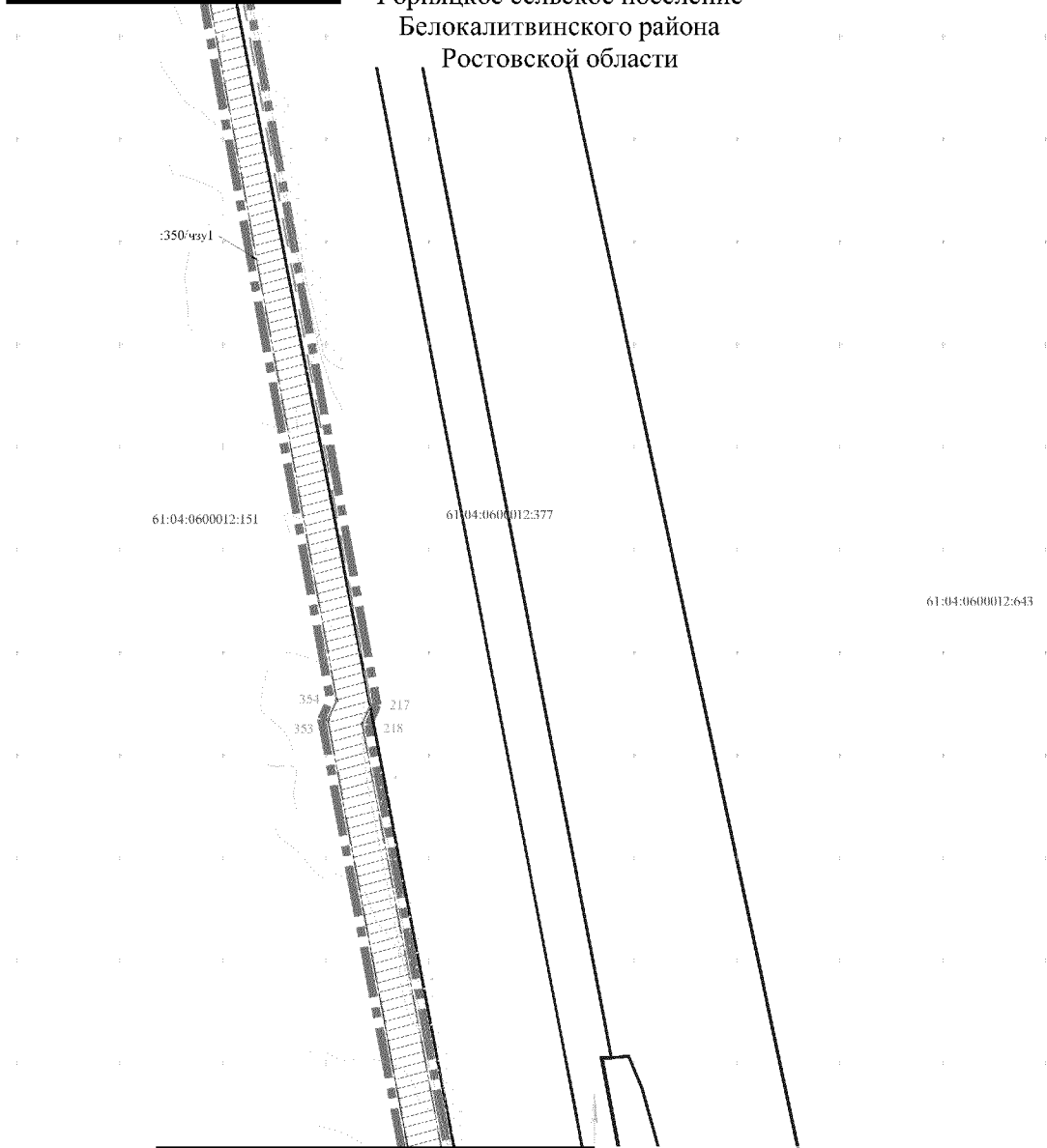
-  — граница подготовки проекта межевания;
-  — часть земельного участка, в отношении которого установлен публичный сервитут;
-  — граница устанавливаемого публичного сервитута;
-  — граница и кадастровый номер существующего земельного участка;
- 
  
 — граница кадастрового квартала.











линия сводки с листом 43

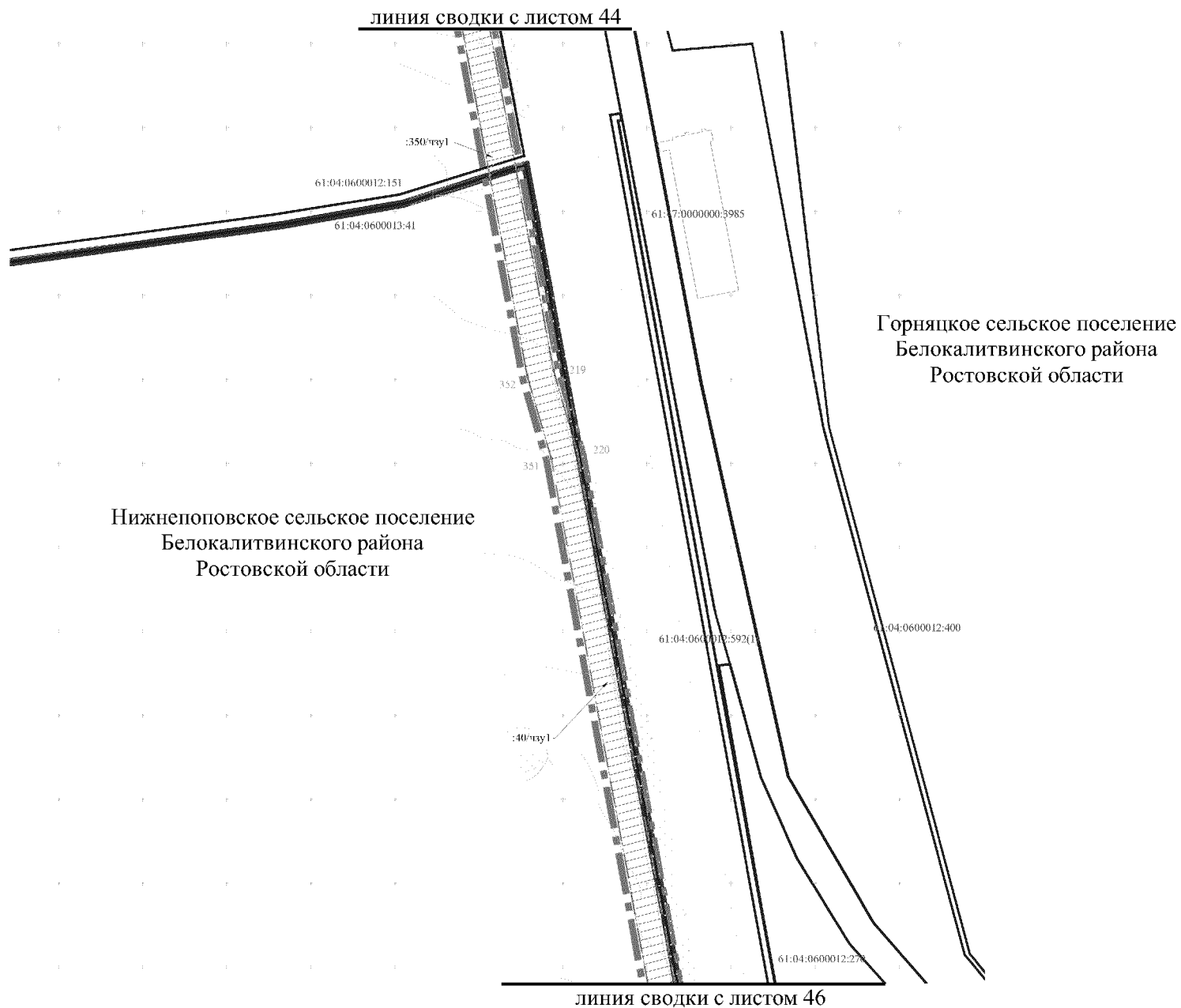
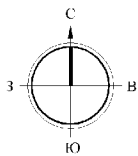
Горняцкое сельское поселение  
Белокалитвинского района  
Ростовской области









линия сводки с листом 45

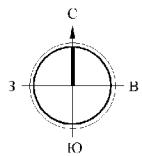
## Условные обозначения:

- 
 – граница подготовки проекта межевания;
- 
 – часть земельного участка, в отношении которого установлен публичный сервитут;
- 
 – граница устанавливаемого публичного сервитута;
- 
 – граница и кадастровый номер существующего земельного участка;
- 

 – граница кадастрового квартала.



## Условные обозначения:

-  — граница подготовки проекта межевания;
-  — граница муниципального образования;
-  — часть земельного участка, в отношении которого установлен публичный сервитут;
-  — граница устанавливаемого публичного сервитута;
-  — граница и кадастровый номер существующего земельного участка;
-  — граница кадастрового квартала.



ЛИНИЯ СВОДКИ С ЛИСТОМ 45

:40'чзу1

61:04:0600012:105

61:04:0600012:270

Горняцкое сельское поселение  
Белокалитвинского района  
Ростовской области

Нижнепоповское сельское поселение  
Белокалитвинского района  
Ростовской области





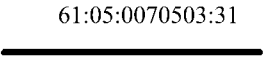

61:04:0600013:41

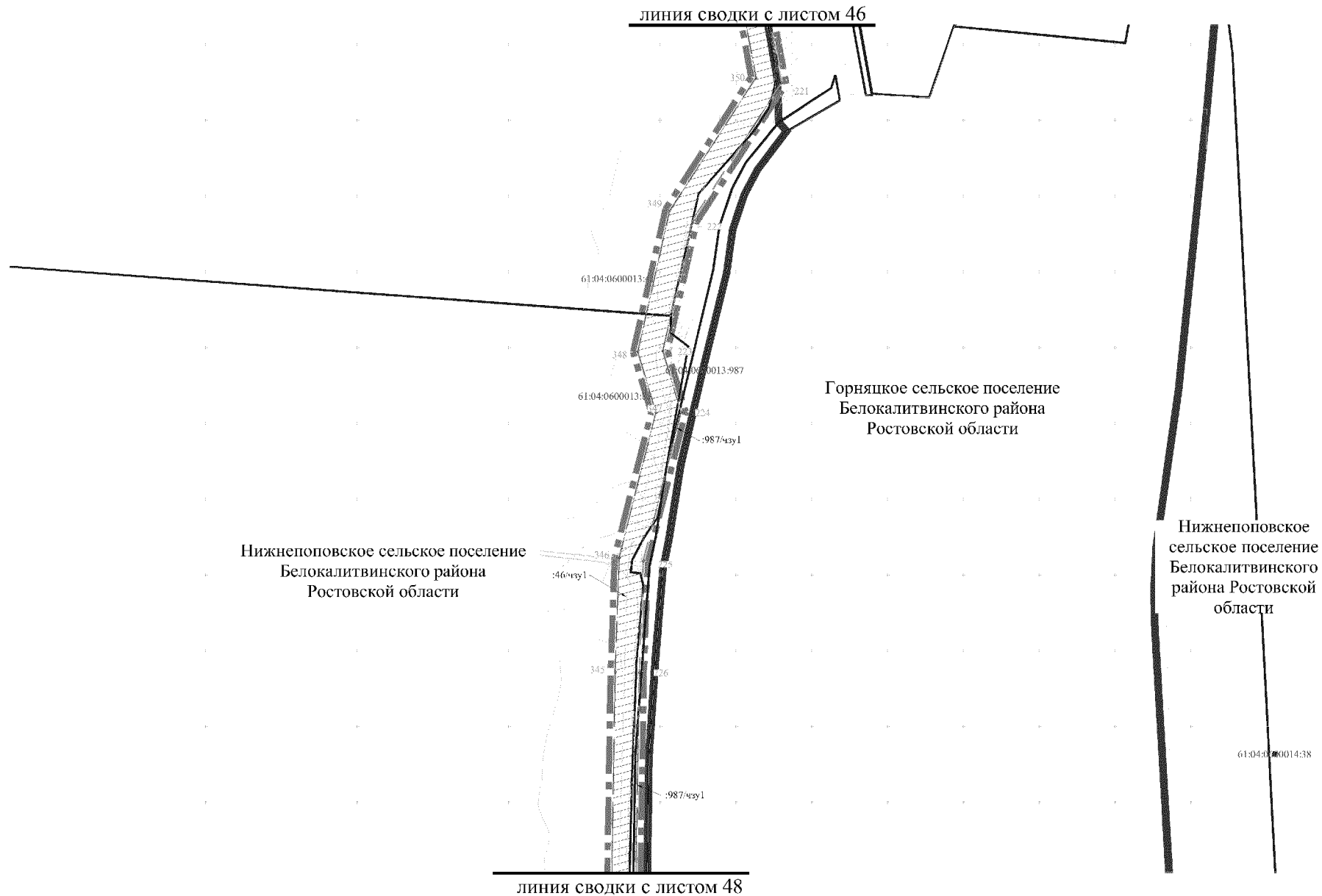
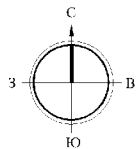
61:04:0600012:592(2)

Нижнепоповское сельское поселение  
Белокалитвинского района  
Ростовской области







ЛИНИЯ СВОДКИ С ЛИСТОМ 47

## Условные обозначения:

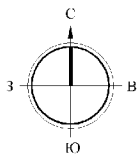
-  — граница подготовки проекта межевания;
-  — граница муниципального образования;
-  — часть земельного участка, в отношении которого установлен публичный сервитут;
-  — граница устанавливаемого публичного сервитута;
-  — граница и кадастровый номер существующего земельного участка;
-  — граница кадастрового квартала.



## Условные обозначения:

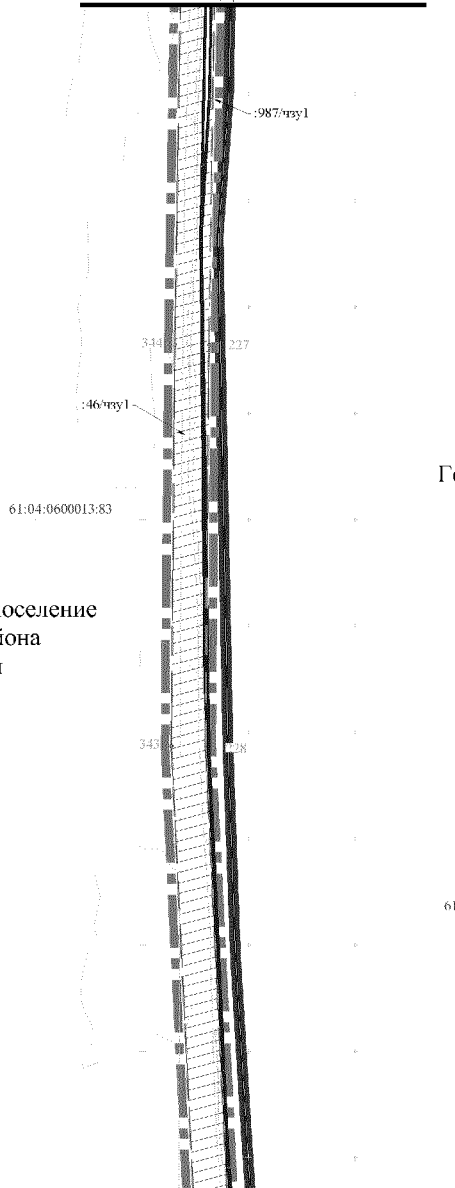
-  — граница подготовки проекта межевания;
-  — граница муниципального образования;
-  — часть земельного участка, в отношении которого установлен публичный сервитут;
-  — граница устанавливаемого публичного сервитута;
-  — граница и кадастровый номер существующего земельного участка;
-  — граница кадастрового квартала.





линия сводки с листом 47

Горняцкое сельское поселение,  
 Нижнепоповское сельское поселение  
 Белокалитвинского района  
 Ростовской области



Горняцкое сельское поселение  
 Белокалитвинского района  
 Ростовской области

Нижнепоповское сельское поселение  
 Белокалитвинского района  
 Ростовской области

Нижнепоповское сельское поселение  
 Белокалитвинского района  
 Ростовской области

61:04:0600013:8

61:04:0600013:11  
61:04:0600013:91

61:04:0600013:987







61:04:0000000:4838

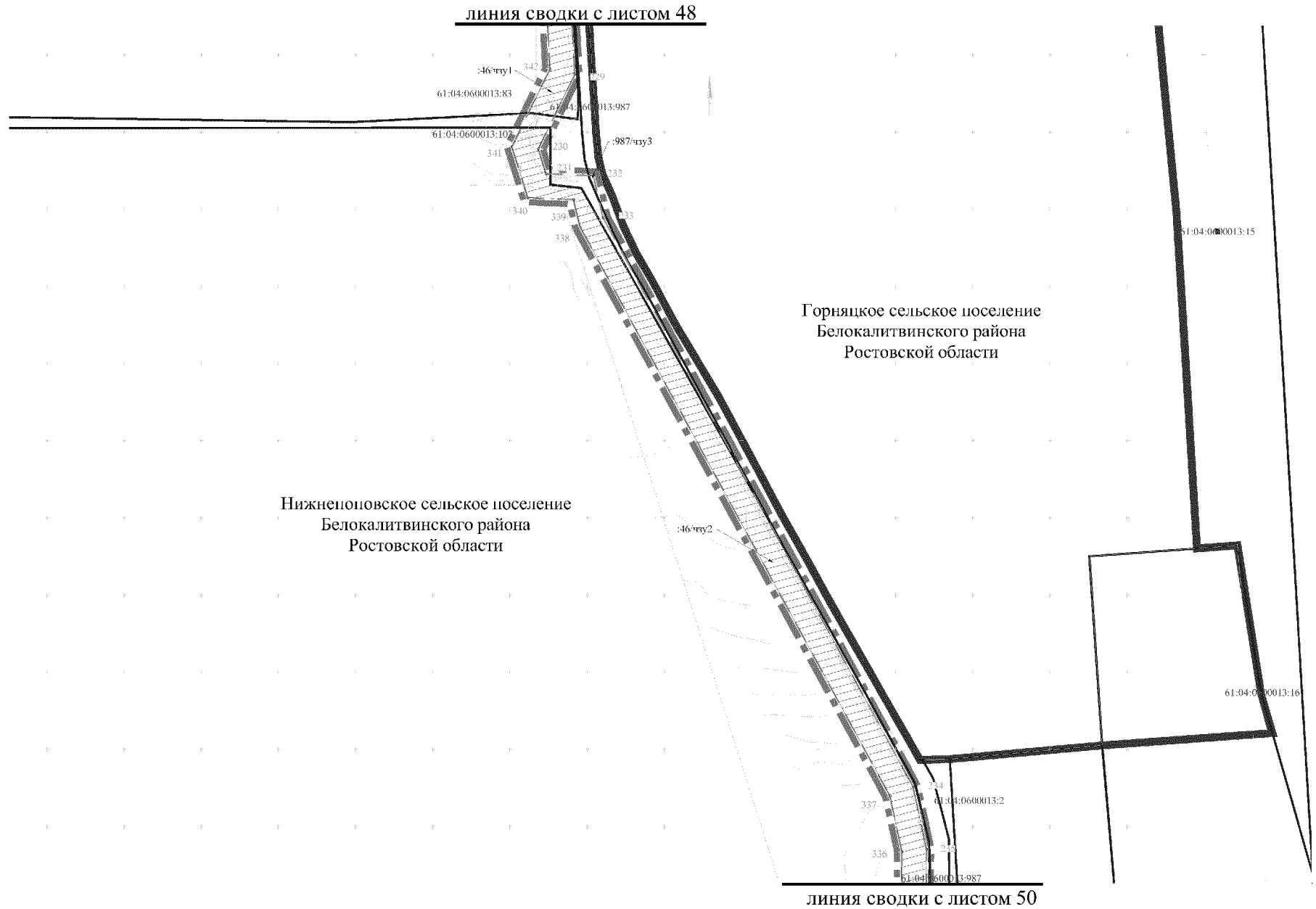
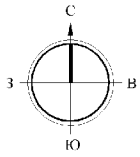
61:04:0000000:4836

61:04:0000000:4839







линия сводки с листом 49

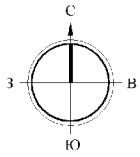
## Условные обозначения:

-  — граница подготовки проекта межевания;
-  — граница муниципального образования;
-  — часть земельного участка, в отношении которого установлен публичный сервитут;
-  — граница устанавливаемого публичного сервитута;
-  — граница и кадастровый номер существующего земельного участка;
-  — граница кадастрового квартала.



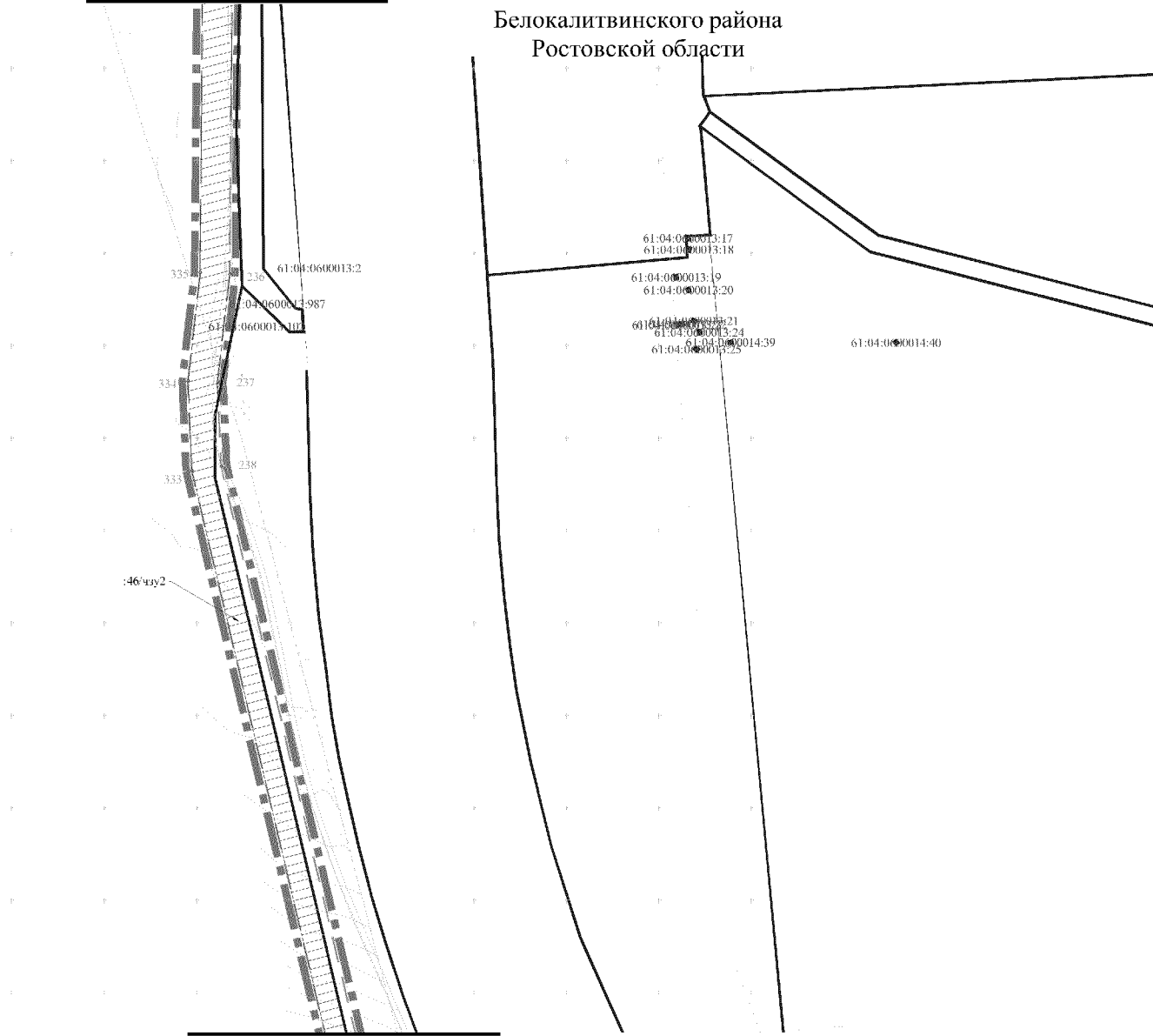
## Условные обозначения:

-  — граница подготовки проекта межевания;
-  — граница муниципального образования;
-  — часть земельного участка, в отношении которого установлен публичный сервитут;
-  — граница устанавливаемого публичного сервитута;
-  — граница и кадастровый номер существующего земельного участка;
-  — граница кадастрового квартала.








линия сводки с листом 49

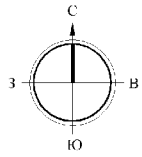
Нижнепоповское сельское поселение  
Белокалитвинского района  
Ростовской области



линия сводки с листом 51

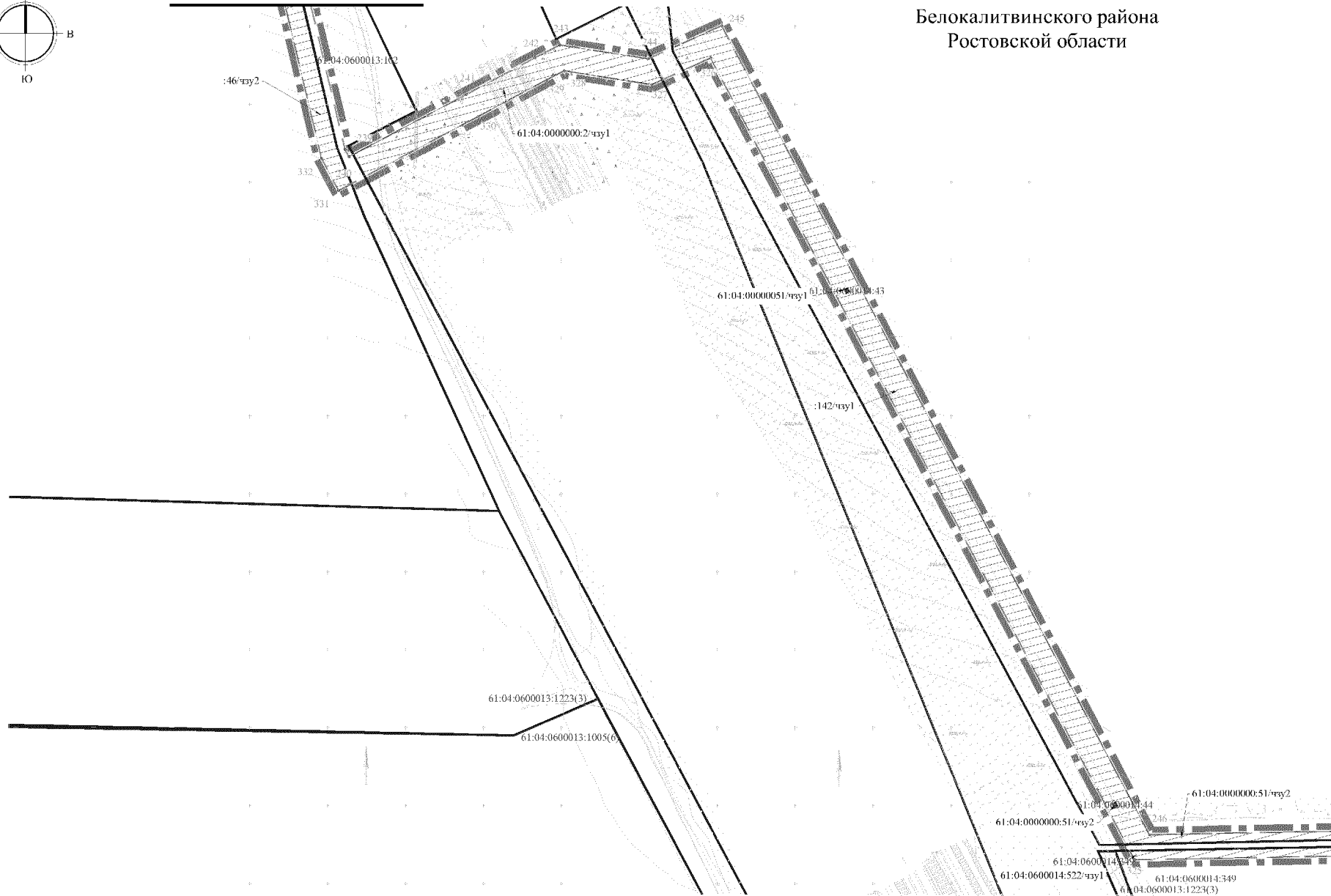
## Условные обозначения:

-  — граница подготовки проекта межевания;
-  — часть земельного участка, в отношении которого установлен публичный сервитут;
-  — граница устанавливаемого публичного сервитута;
-  — граница и кадастровый номер существующего земельного участка;
-  — граница кадастрового квартала.









линия сводки с листом 50

Нижнепоповское сельское поселение  
Белокалитвинского района  
Ростовской области

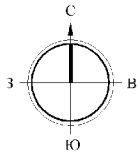


линия сводки с листом 52

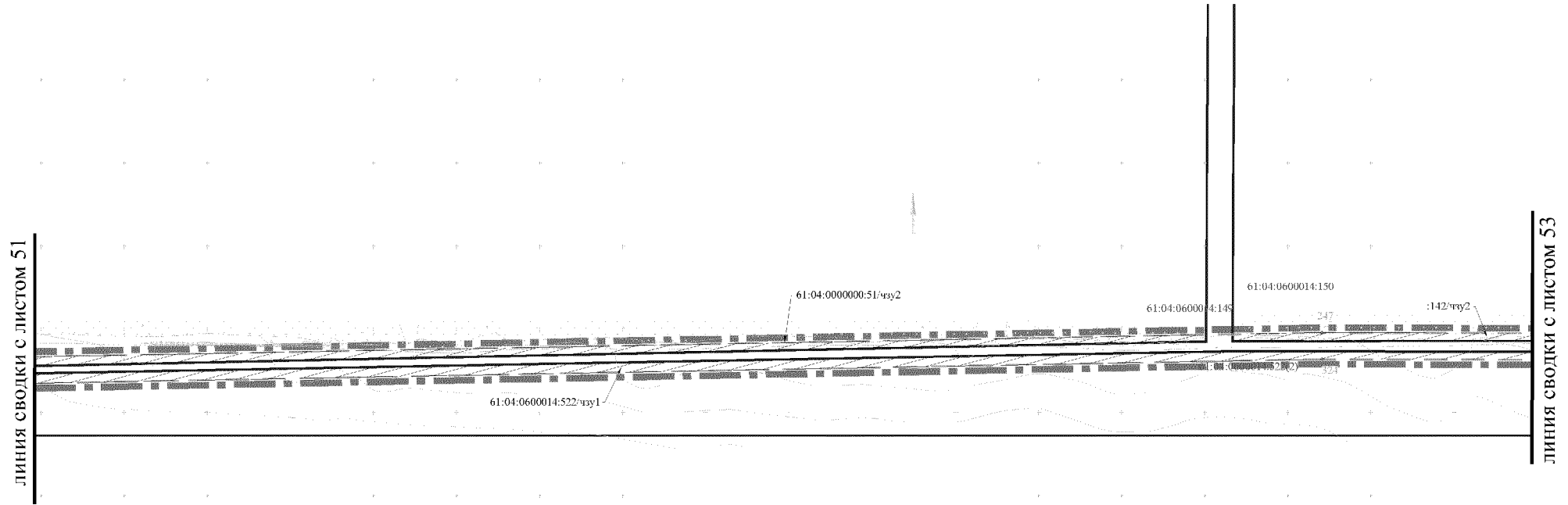
## Условные обозначения:

-  — граница подготовки проекта межевания;
-  — часть земельного участка, в отношении которого установлен публичный сервитут;
-  — граница устанавливаемого публичного сервитута;
-  — граница и кадастровый номер существующего земельного участка;
- 
  
 — граница кадастрового квартала.









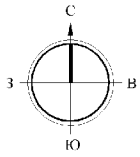


Нижнепоповское сельское поселение  
Белокалитвинского района  
Ростовской области



## Условные обозначения:

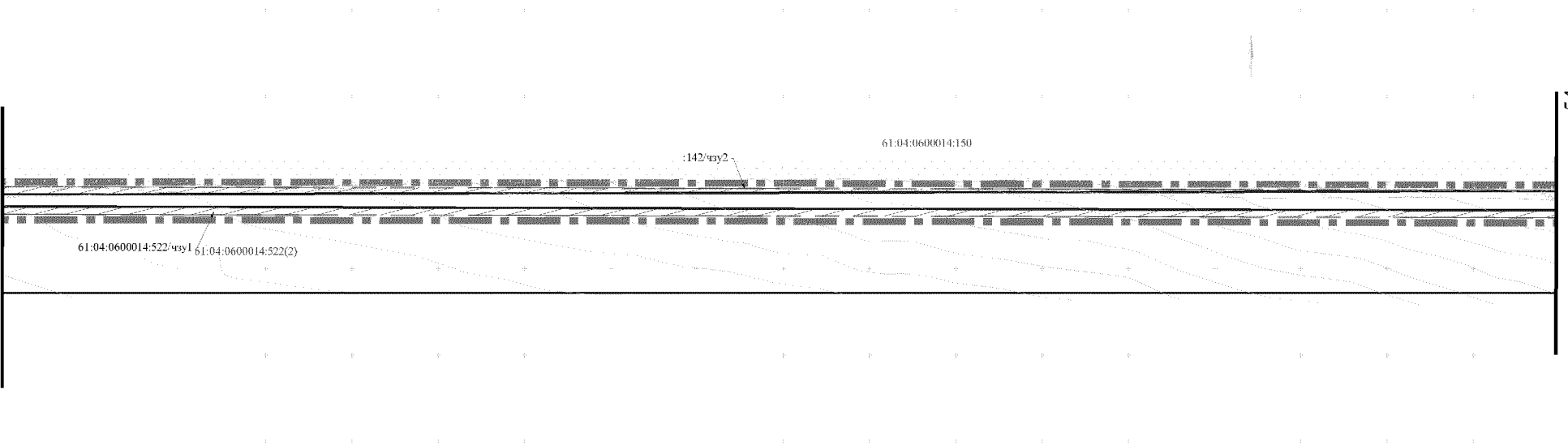
-  — граница подготовки проекта межевания;
-  — часть земельного участка, в отношении которого установлен публичный сервитут;
-  — граница устанавливаемого публичного сервитута;
-  — граница и кадастровый номер существующего земельного участка;
- 
  
 — граница кадастрового квартала.









Нижепоповское сельское поселение  
Белокалитвинского района  
Ростовской области

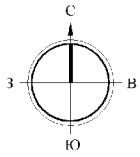
ЛИНИЯ СВОДКИ С ЛИСТОМ 52

ЛИНИЯ СВОДКИ С ЛИСТОМ 54

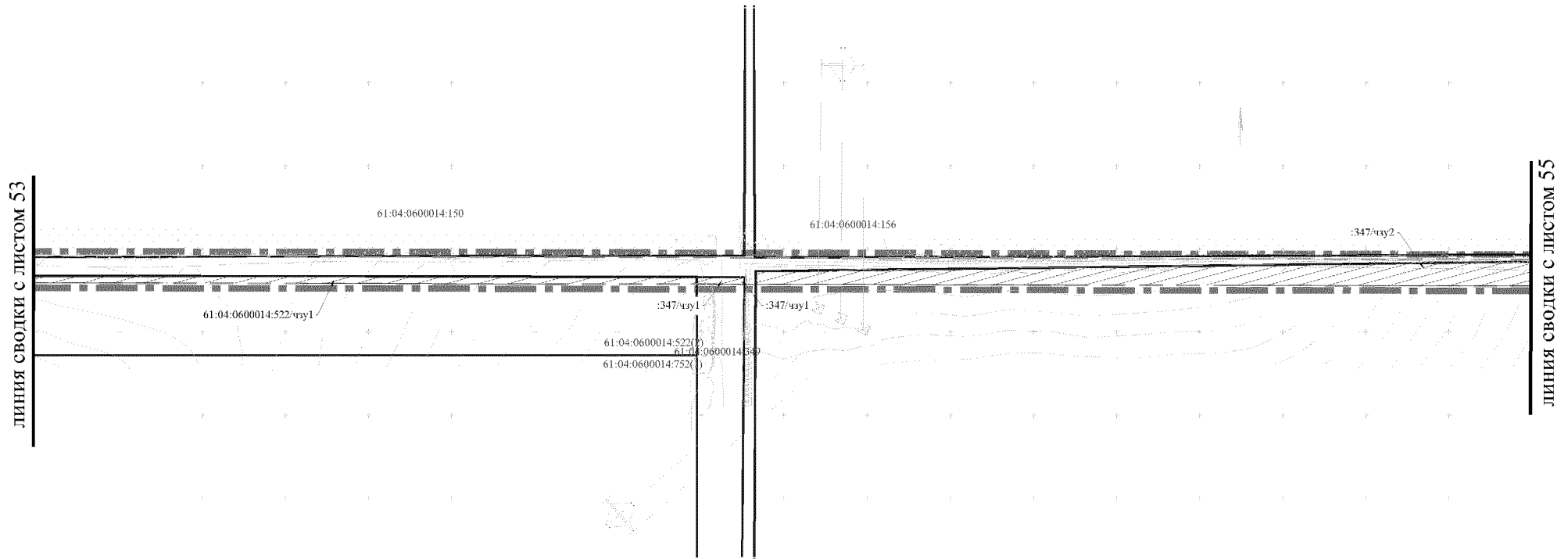


## Условные обозначения:






-  — граница подготовки проекта межевания;
-  — часть земельного участка, в отношении которого установлен публичный сервитут;
-  — граница устанавливаемого публичного сервитута;
-  — граница и кадастровый номер существующего земельного участка;
- 
  
 — граница кадастрового квартала.

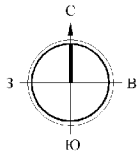


Нижнепоповское сельское поселение  
Белокалитвинского района  
Ростовской области

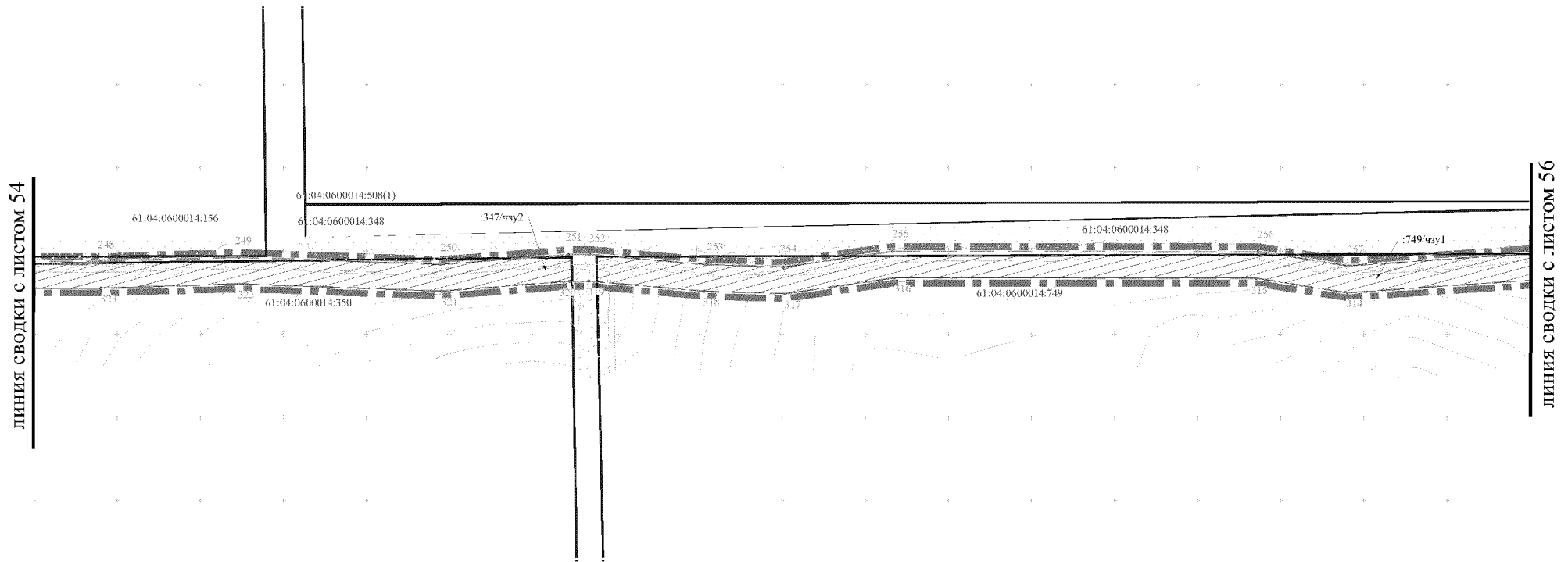


## Условные обозначения:






-  — граница подготовки проекта межевания;
-  — часть земельного участка, в отношении которого установлен публичный сервитут;
-  — граница устанавливаемого публичного сервитута;
-  — граница и кадастровый номер существующего земельного участка;
-  — граница кадастрового квартала.



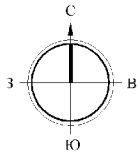
Нижнепоповское сельское поселение  
Белокалитвинского района  
Ростовской области



## Условные обозначения:

-  — граница подготовки проекта межевания;
-  — часть земельного участка, в отношении которого установлен публичный сервитут;
-  — граница устанавливаемого публичного сервитута;
-  — граница и кадастровый номер существующего земельного участка;
-  — граница кадастрового квартала.





Жирновское сельское поселение  
Тацинского района Ростовской области

ЛИНИЯ СВОДКИ С ЛИСТОМ 55

ЛИНИЯ СВОДКИ С ЛИСТОМ 57

Нижнепоповское сельское поселение  
Белокалитвинского района  
Ростовской области

38:0600008:1624

749'чгу1

433'чгу1

259

258

260

236'чгу1







61:04:0600014:341

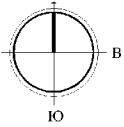
61:04:0600014:749

61:04:0600014:433

61:04:0600014:175

## Условные обозначения:

-  — граница подготовки проекта межевания;
-  — граница муниципального образования;
-  — часть земельного участка, в отношении которого установлен публичный сервитут;
-  — граница устанавливаемого публичного сервитута;
-  — граница и кадастровый номер существующего земельного участка;
-  — граница кадастрового квартала.



Жирновское сельское поселение  
Тацинского района Ростовской области

ЛИНИЯ СВОДКИ С ЛИСТОМ 56

61:08:0600008:1295

261

262

263

61:04:0600014:134







:236/43у2

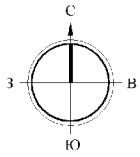
61:04:0600014:134

ЛИНИЯ СВОДКИ С ЛИСТОМ 58

Нижнепоповское сельское поселение  
Белокалитвинского района  
Ростовской области

## Условные обозначения:

-  — граница подготовки проекта межевания;
-  — граница муниципального образования;
-  — часть земельного участка, в отношении которого установлен публичный сервитут;
-  — граница устанавливаемого публичного сервитута;
-  — граница и кадастровый номер существующего земельного участка;
-  — граница кадастрового квартала.

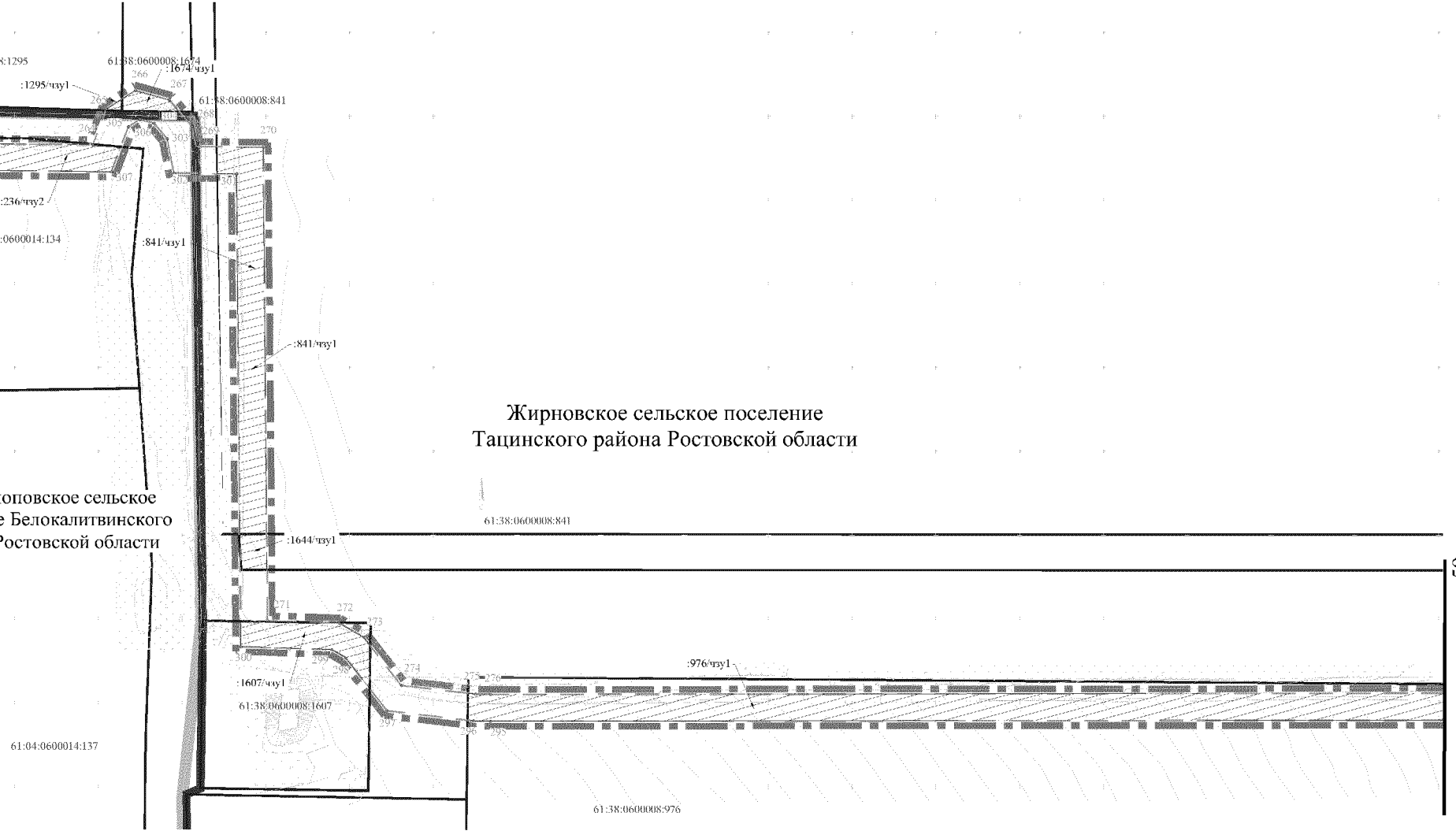


ЛИНИЯ СВОДКИ С ЛИСТОМ 57







Нижнепоповское сельское поселение  
Белокалитвинского района Ростовской области

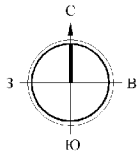
Жирновское сельское поселение  
Тацинского района Ростовской области

ЛИНИЯ СВОДКИ С ЛИСТОМ 59



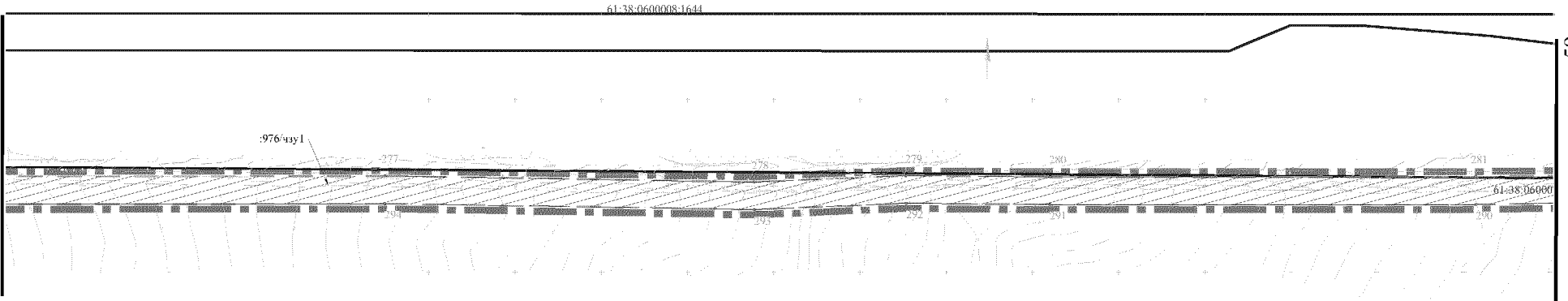
## Условные обозначения:

-  — граница подготовки проекта межевания;
-  — граница муниципального образования;
-  — часть земельного участка, в отношении которого установлен публичный сервитут;
-  — граница устанавливаемого публичного сервитута;
-  — граница и кадастровый номер существующего земельного участка;
-  — граница кадастрового квартала.









Жирновское сельское поселение  
Тацинского района Ростовской области

ЛИНИЯ СВОДКИ С ЛИСТОМ 57

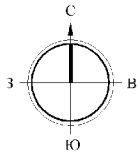


ЛИНИЯ СВОДКИ С ЛИСТОМ 59

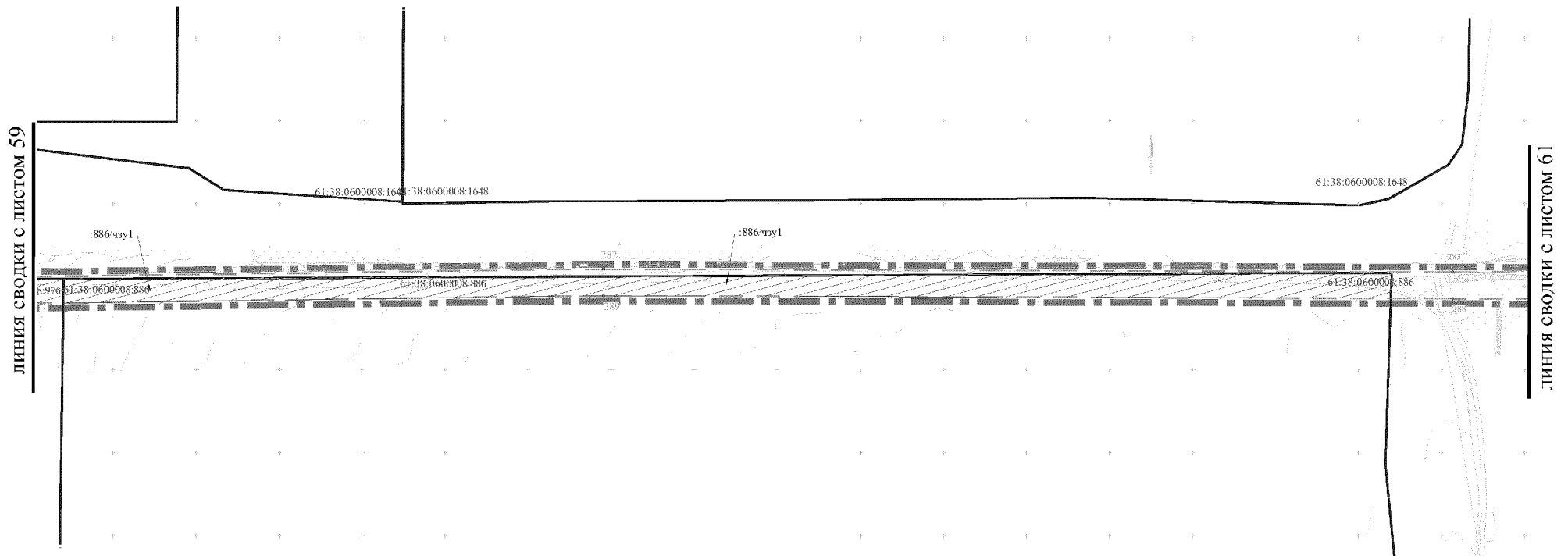
## Условные обозначения:

- 
 – граница подготовки проекта межевания;
- 
 – часть земельного участка, в отношении которого установлен публичный сервитут;
- 
 – граница устанавливаемого публичного сервитута;
- 
 – граница и кадастровый номер существующего земельного участка;
- 

 – граница кадастрового квартала.








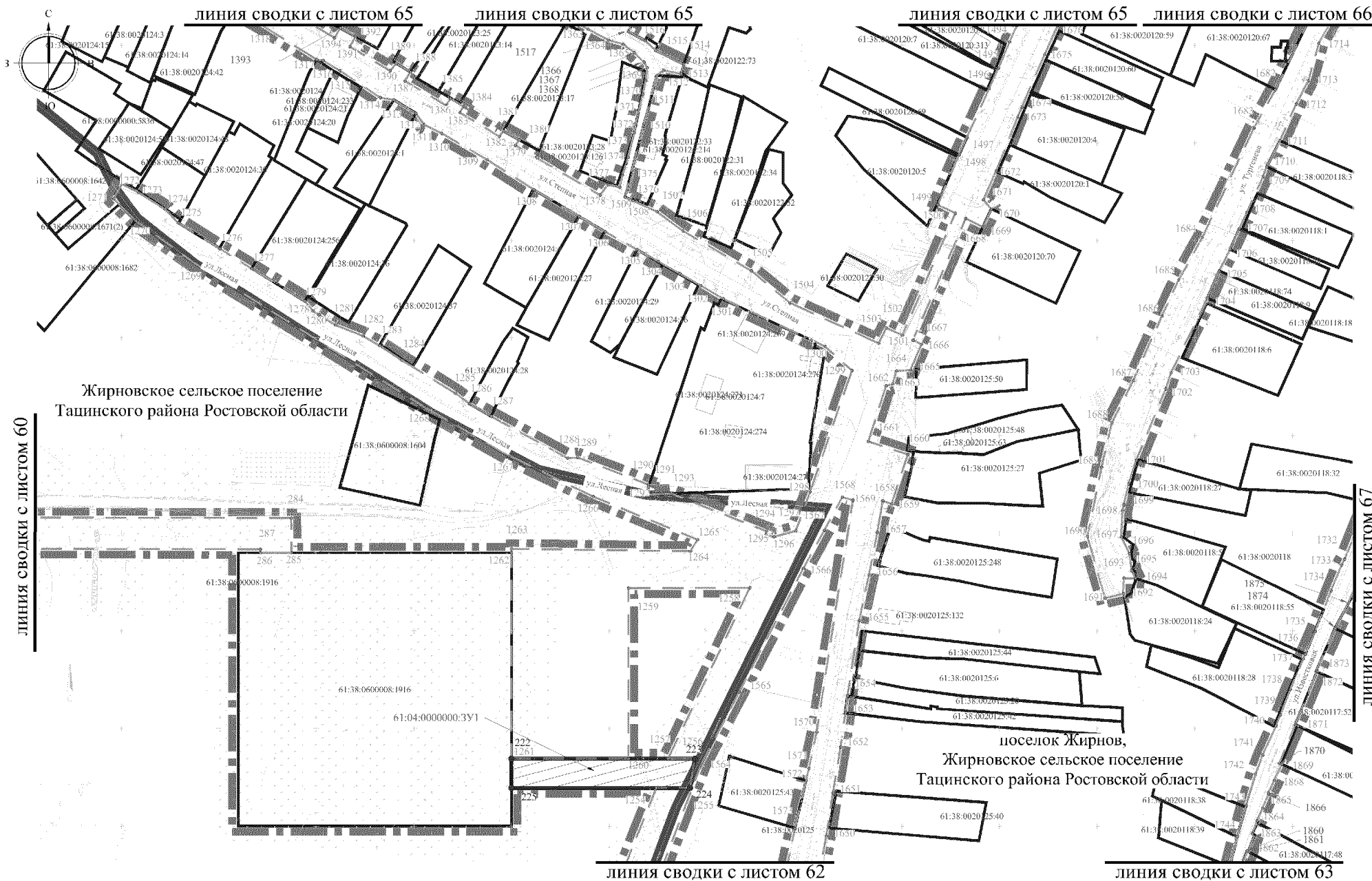


Жирновское сельское поселение  
Тацинского района Ростовской области







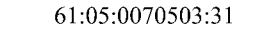



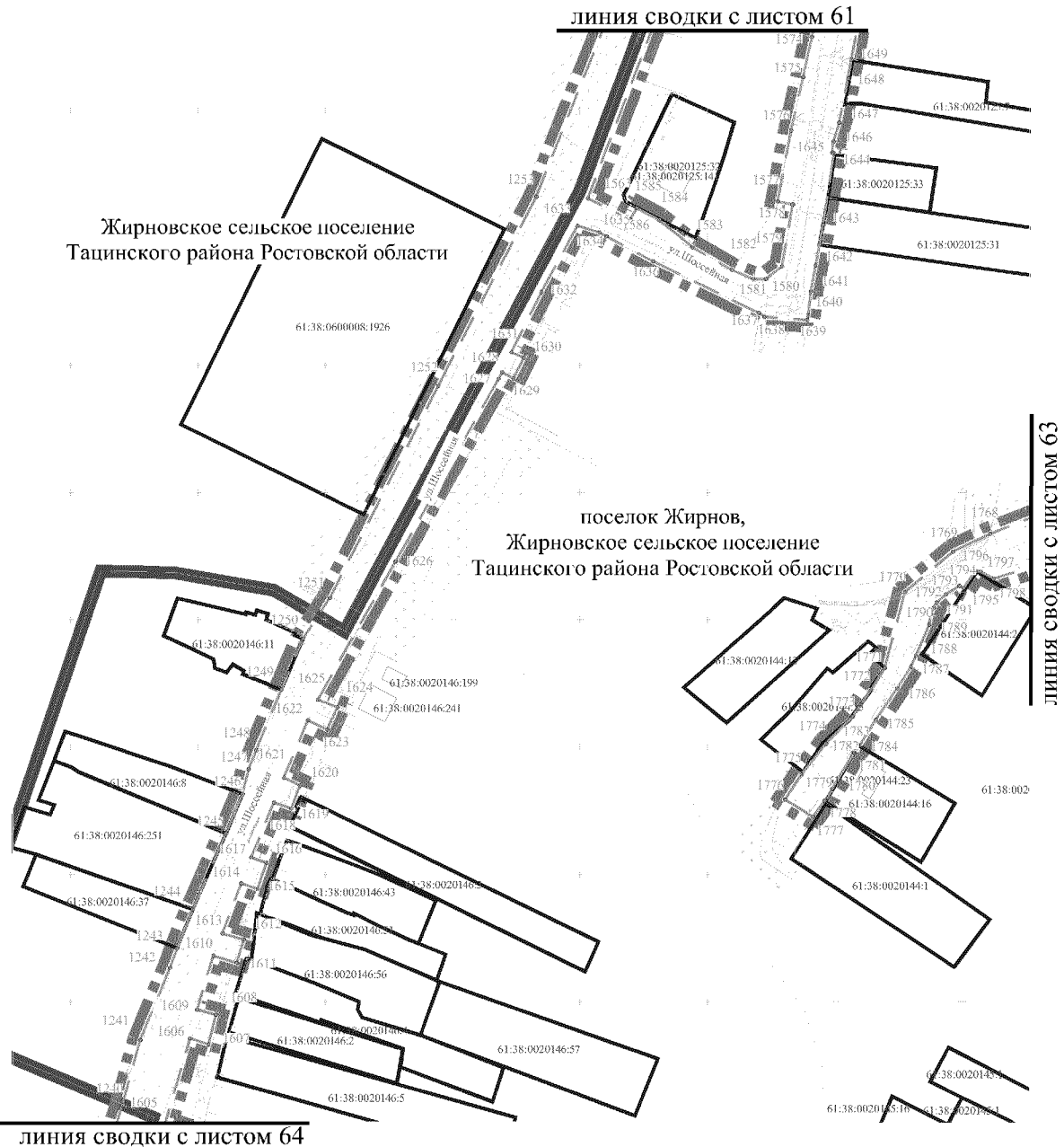
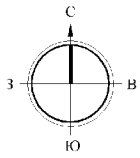
## Условные обозначения:

-  — граница подготовки проекта межевания;
-  — часть земельного участка, в отношении которого установлен публичный сервитут;
-  — граница устанавливаемого публичного сервитута;
-  — граница и кадастровый номер существующего земельного участка;
-  — граница кадастрового квартала.




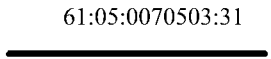



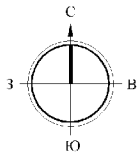
## Условные обозначения:

	– граница подготовки проекта межевания;
	– граница населенного пункта;
	– полоса отвода автодороги;
	– образуемый земельный участок;
	– часть земельного участка, в отношении которого установлен публичный сервитут;
	– граница устанавливаемого публичного сервитута;
	– граница и кадастровый номер существующего земельного участка;
	– граница кадастрового квартала.




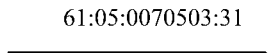



## Условные обозначения:

-  – граница подготовки проекта межевания;
-  – граница населенного пункта;
-  – граница устанавливаемого публичного сервитута;
-  – граница и кадастровый номер существующего земельного участка;
-  – граница кадастрового квартала.






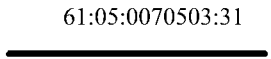

## Условные обозначения:

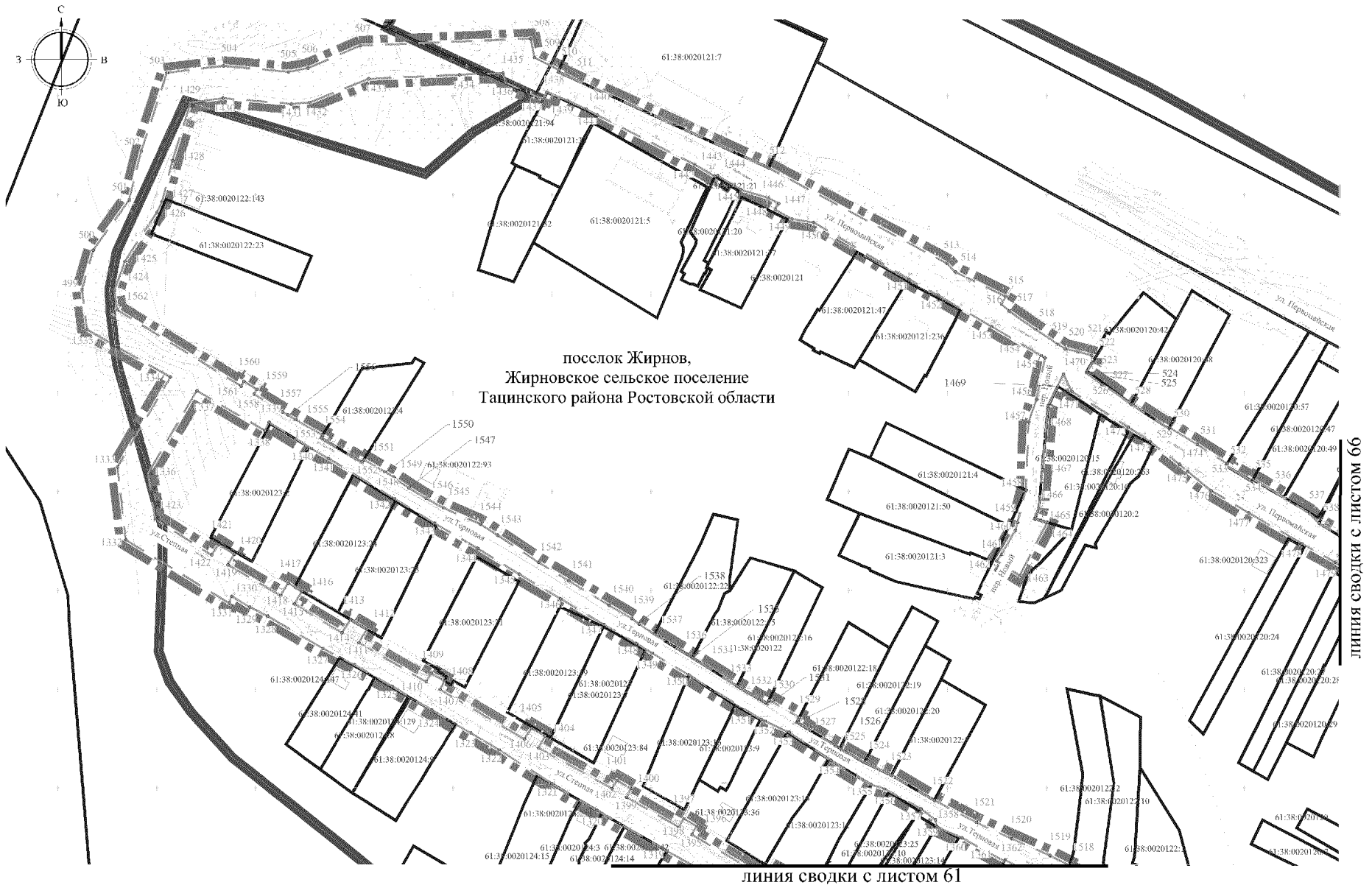
-  – граница подготовки проекта межевания;
-  – граница населенного пункта;
-  – граница устанавливаемого публичного сервитута;
-  – граница и кадастровый номер существующего земельного участка;
-  – граница кадастрового квартала.






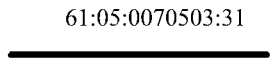



## Условные обозначения:

-  – граница подготовки проекта межевания;
-  – граница населенного пункта;
-  – граница устанавливаемого публичного сервитута;
-  – граница и кадастровый номер существующего земельного участка;
-  – граница кадастрового квартала.



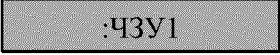

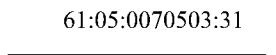



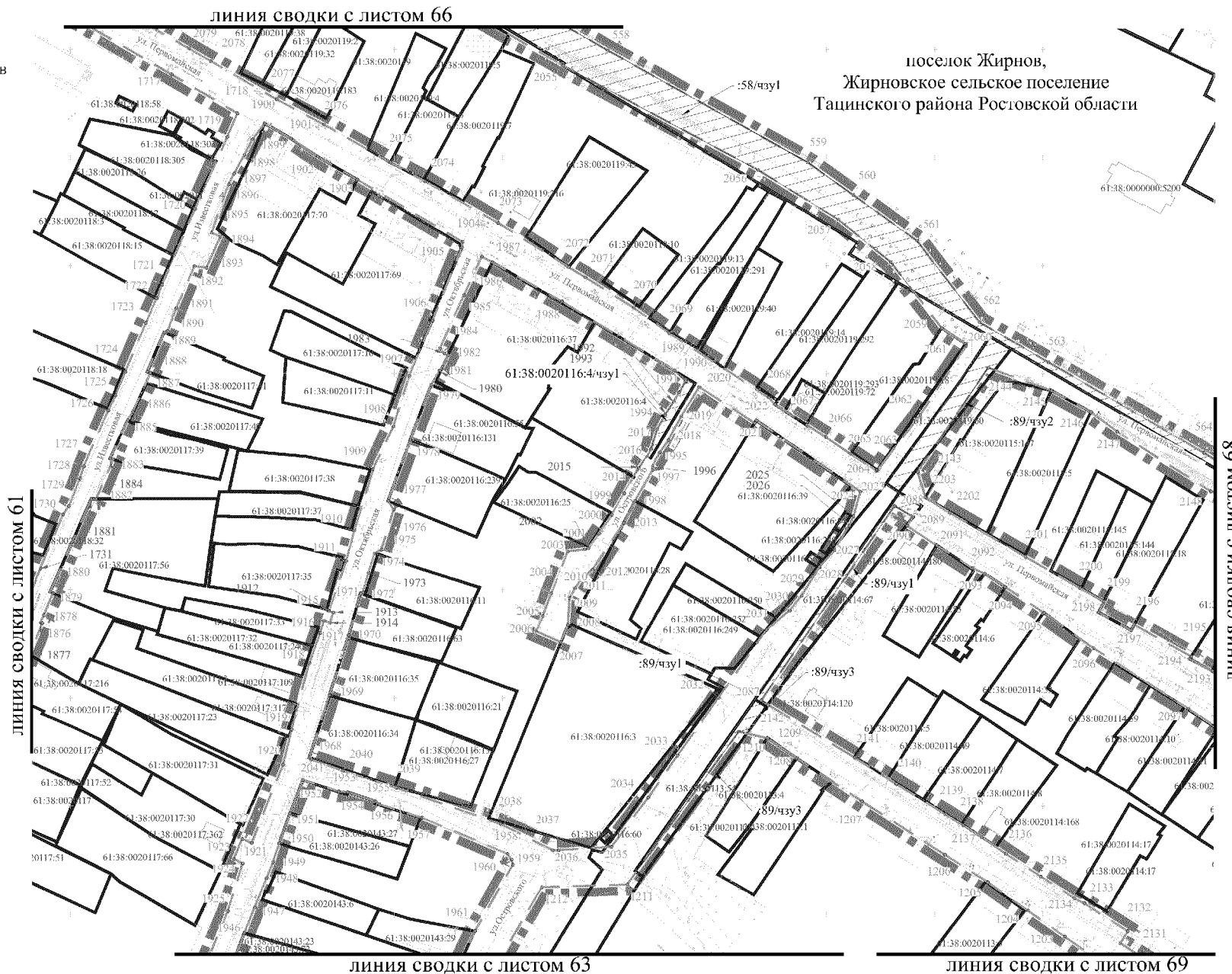
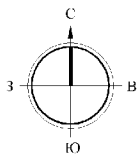
## Условные обозначения:

-  – граница подготовки проекта межевания;
-  – граница населенного пункта;
-  – граница устанавливаемого публичного сервитута;
-  – граница и кадастровый номер существующего земельного участка;
-  – граница кадастрового квартала.









## Условные обозначения:

-  — граница подготовки проекта межевания;
-  — граница населенного пункта;
-  — часть земельного участка, в отношении которого установлен публичный сервитут;
-  — граница устанавливаемого публичного сервитута;
-  — граница и кадастровый номер существующего земельного участка;
-  — граница кадастрового квартала.









## Условные обозначения:

-  — граница подготовки проекта межевания;
-  — часть земельного участка, в отношении которого установлен публичный сервитут;
-  — граница устанавливаемого публичного сервитута;
-  — граница и кадастровый номер существующего земельного участка;
-   
 — граница кадастрового квартала.





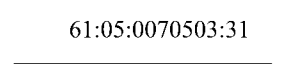



## Условные обозначения:

-  — граница подготовки проекта межевания;
-  — граница населенного пункта;
-  — часть земельного участка, в отношении которого установлен публичный сервитут;
-  — граница устанавливаемого публичного сервитута;
-  — граница и кадастровый номер существующего земельного участка;
-  — граница кадастрового квартала.









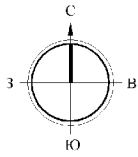
## Условные обозначения:

-  — граница подготовки проекта межевания;
-  — граница устанавливаемого публичного сервитута;
-  — граница и кадастровый номер существующего земельного участка;
-  — граница кадастрового квартала.



## Условные обозначения:






-  — граница подготовки проекта межевания;
-  — часть земельного участка, в отношении которого установлен публичный сервитут;
-  — граница устанавливаемого публичного сервитута;
-  — граница и кадастровый номер существующего земельного участка;
-   
 — граница кадастрового квартала.



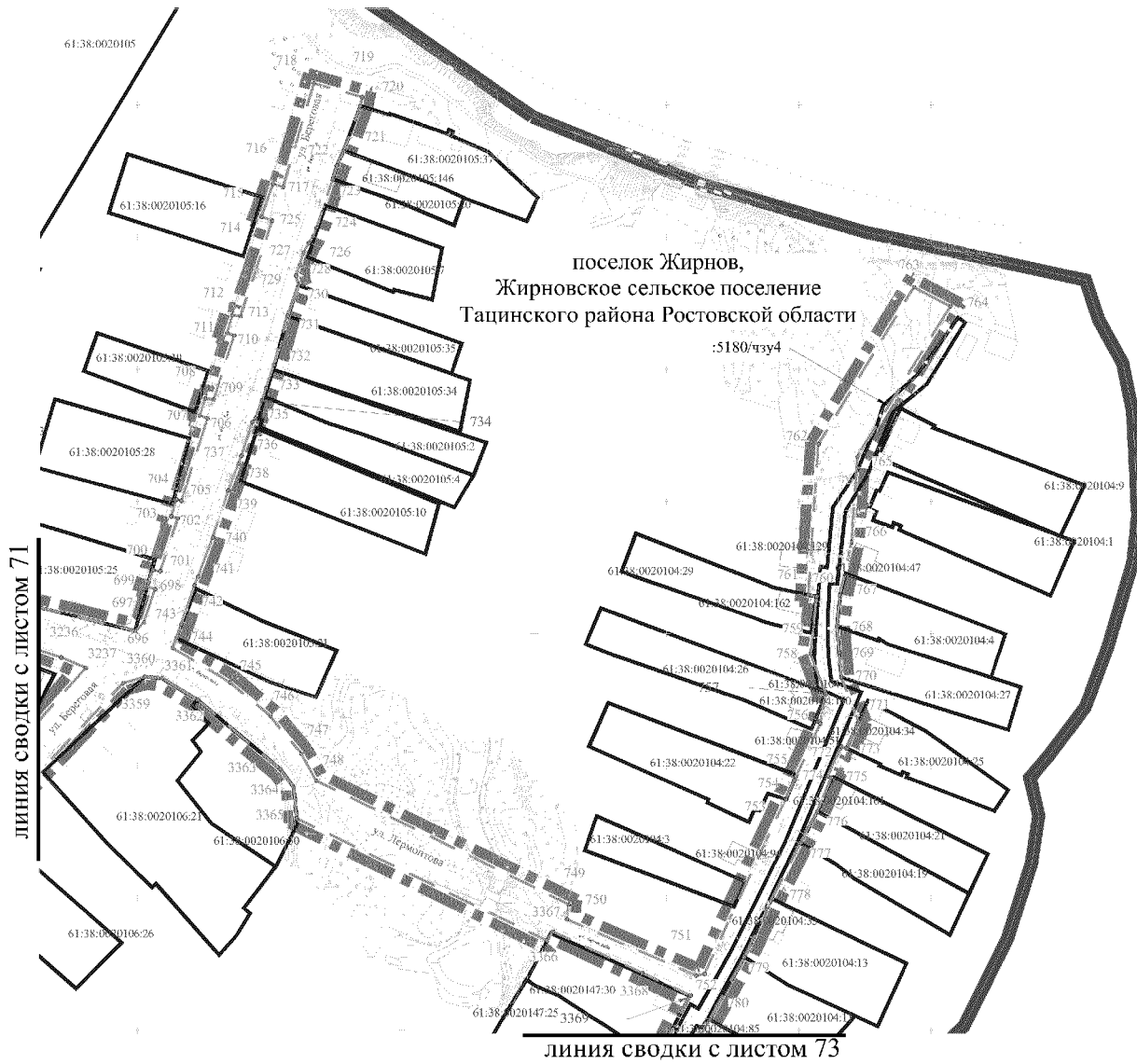
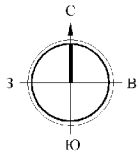
Жирновское сельское поселение  
Тагинского района Ростовской области



## Условные обозначения:





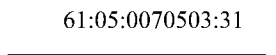

-  — граница подготовки проекта межевания;
-  — часть земельного участка, в отношении которого установлен публичный сервитут;
-  — граница устанавливаемого публичного сервитута;
-  — граница и кадастровый номер существующего земельного участка;
-  — граница кадастрового квартала.






Жирновское сельское поселение  
Тагинского района Ростовской области


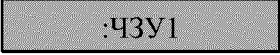

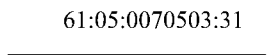

## Условные обозначения:

- 
 – граница подготовки проекта межевания;
- 
 – граница населенного пункта;
- 
 – часть земельного участка, в отношении которого установлен публичный сервитут;
- 
 – граница устанавливаемого публичного сервитута;
- 
 – граница и кадастровый номер существующего земельного участка;
- 
 – граница кадастрового квартала.




## Условные обозначения:


- 

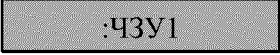
 – граница подготовки проекта межевания;
- 
 – граница населенного пункта;
- 
 – часть земельного участка, в отношении которого установлен публичный сервитут;
- 
 – граница устанавливаемого публичного сервитута;
- 
 – граница и кадастровый номер существующего земельного участка;
- 
 – граница кадастрового квартала.





## Условные обозначения:


- 


 – граница подготовки проекта межевания;
- 

 – граница населенного пункта;
- 

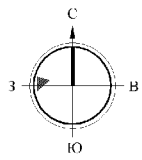
 – часть земельного участка, в отношении которого установлен публичный сервитут;
- 

 – граница устанавливаемого публичного сервитута;
- 

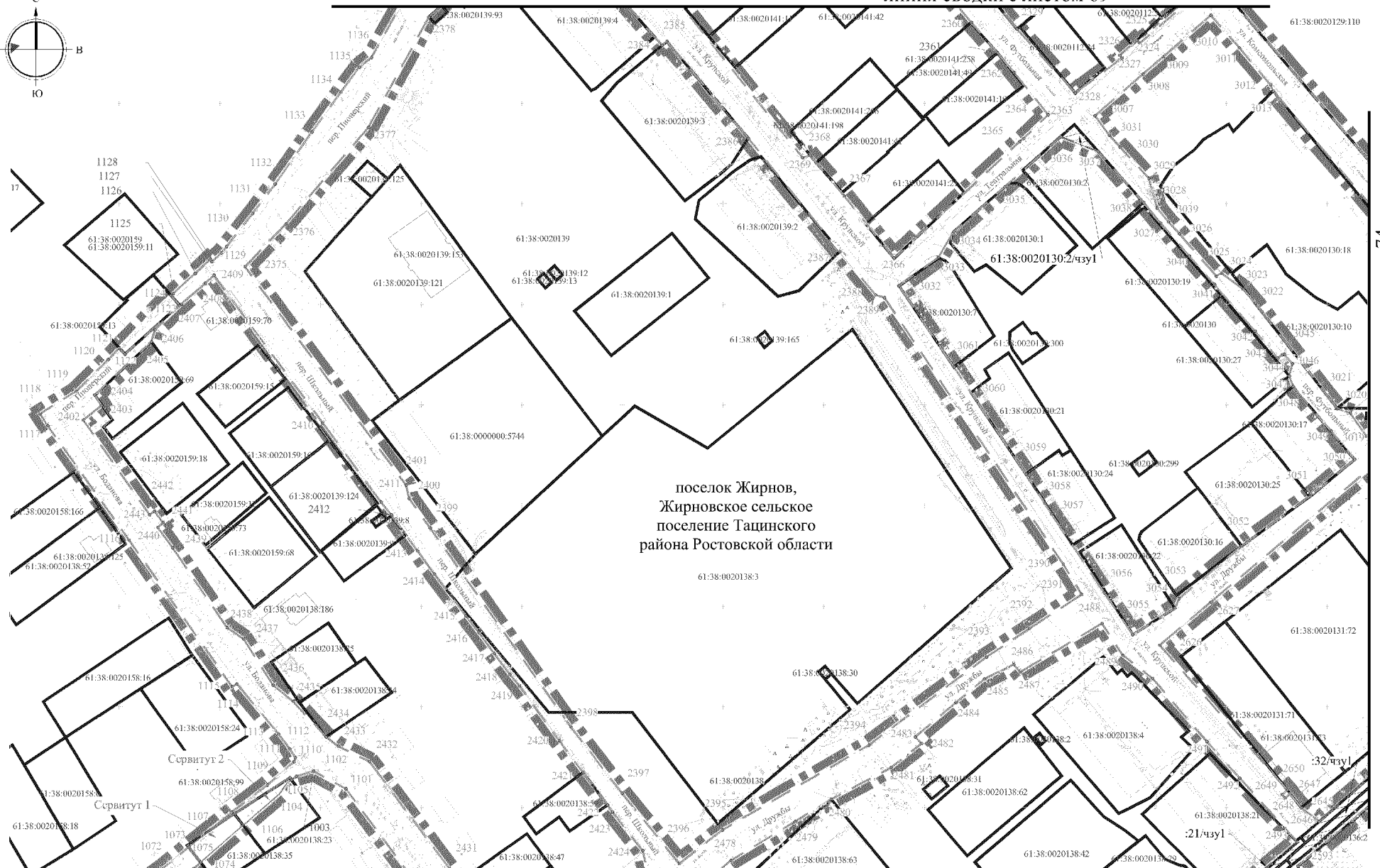
 – граница устанавливаемого сервитута;
- 

 – граница и кадастровый номер существующего земельного участка;
- 

 – граница кадастрового квартала.



линия сводки с листом 69









поселок Жирнов,  
Жирновское сельское  
поселение Тагинского  
района Ростовской области

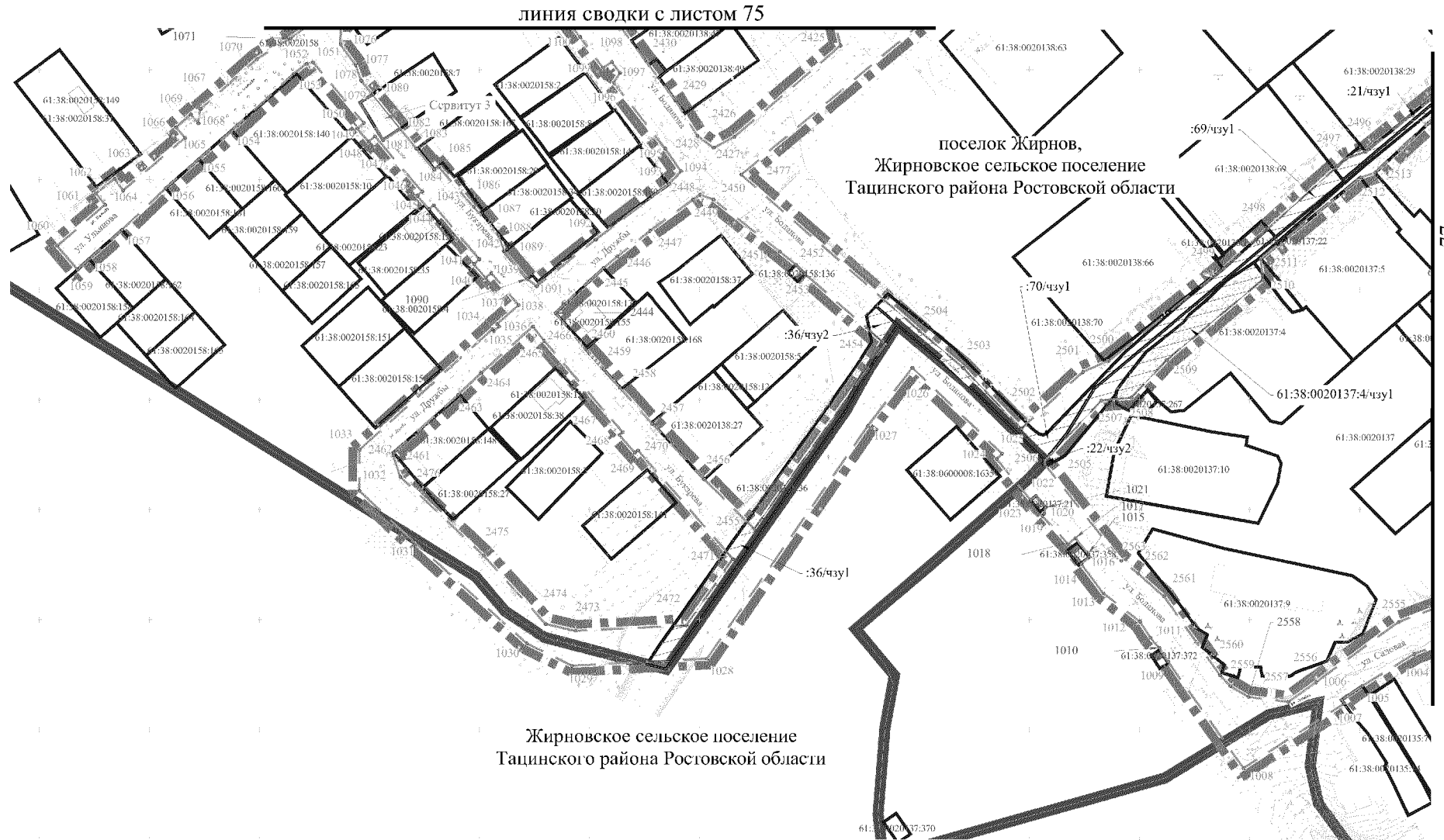
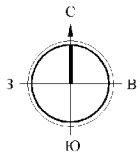
линия сводки с листом 74

линия сводки с листом 76


## Условные обозначения:


	— граница подготовки проекта межевания;
	— часть земельного участка, в отношении которого установлен публичный сервитут;
	— граница устанавливаемого публичного сервитута;
	— граница устанавливаемого сервитута;
	— граница и кадастровый номер существующего земельного участка;
	— граница кадастрового квартала.

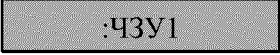






## Условные обозначения:


- 


 – граница подготовки проекта межевания;
- 

 – граница населенного пункта;
- 

 – часть земельного участка, в отношении которого установлен публичный сервитут;
- 

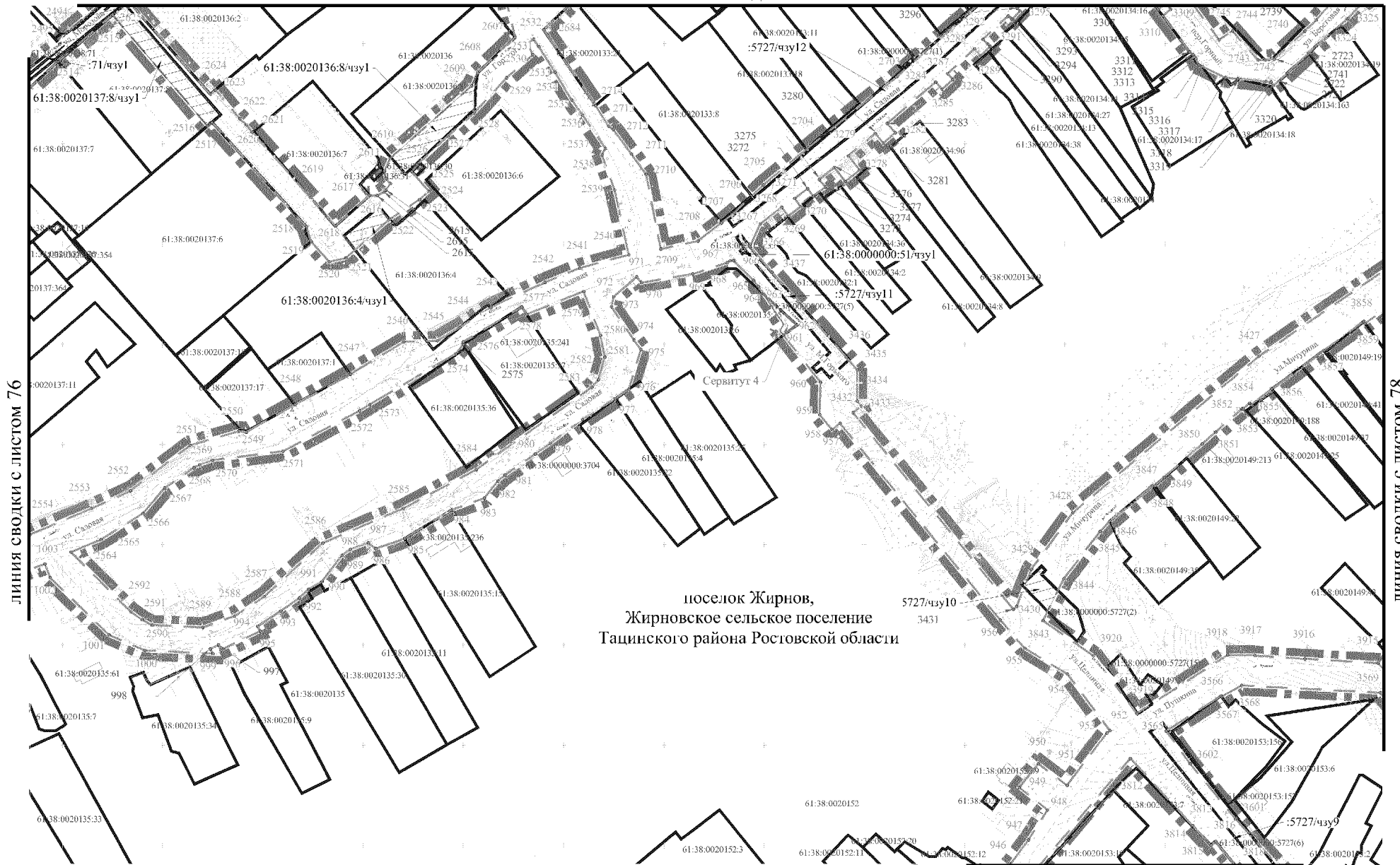
 – граница устанавливаемого публичного сервитута;
- 

 – граница устанавливаемого сервитута;
- 

 – граница и кадастровый номер существующего земельного участка;
- 





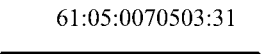

 – граница кадастрового квартала.

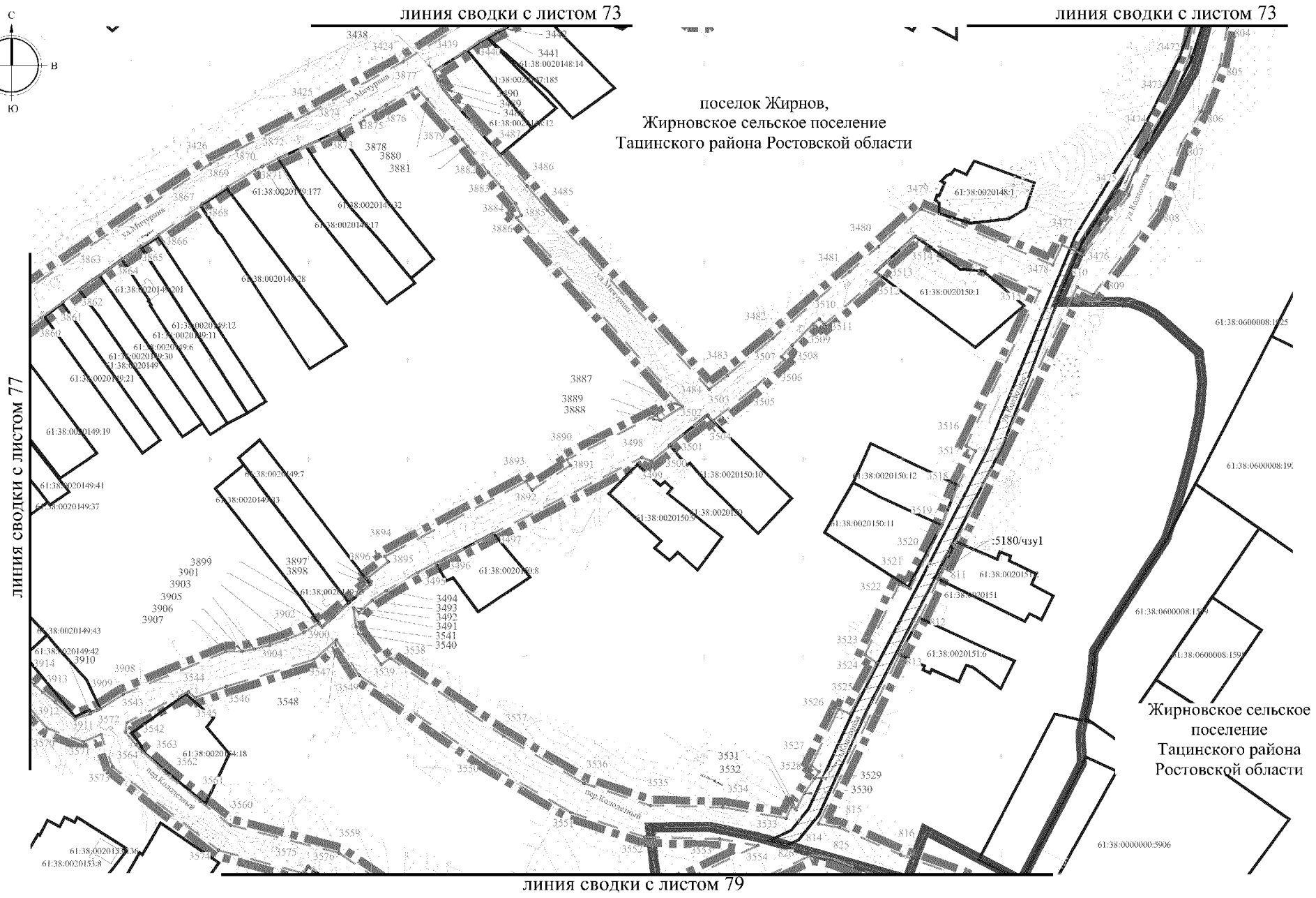
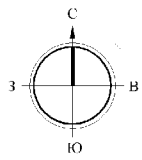
ЛИНИЯ СВОДКИ С ЛИСТОМ 74



поселок Жирнов,  
Жирновское сельское поселение  
Тагинского района Ростовской области

## Условные обозначения:


-  — граница подготовки проекта межевания;
-  — часть земельного участка, в отношении которого установлен публичный сервитут;
-  — граница устанавливаемого публичного сервитута;
-  — граница устанавливаемого сервитута;
-  — граница и кадастровый номер существующего земельного участка;
-  — граница кадастрового квартала.








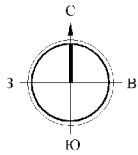
поселок Жирнов,  
Жирновское сельское поселение  
Ташинского района Ростовской области

Жирновское сельское  
поселение  
Ташинского района  
Ростовской области


## Условные обозначения:


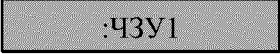

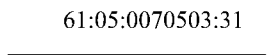

- 

– граница подготовки проекта межевания;
- 
– граница населенного пункта;
- 
– часть земельного участка, в отношении которого установлен публичный сервитут;
- 
– граница устанавливаемого публичного сервитута;
- 
– граница и кадастровый номер существующего земельного участка;
- 
– граница кадастрового квартала.

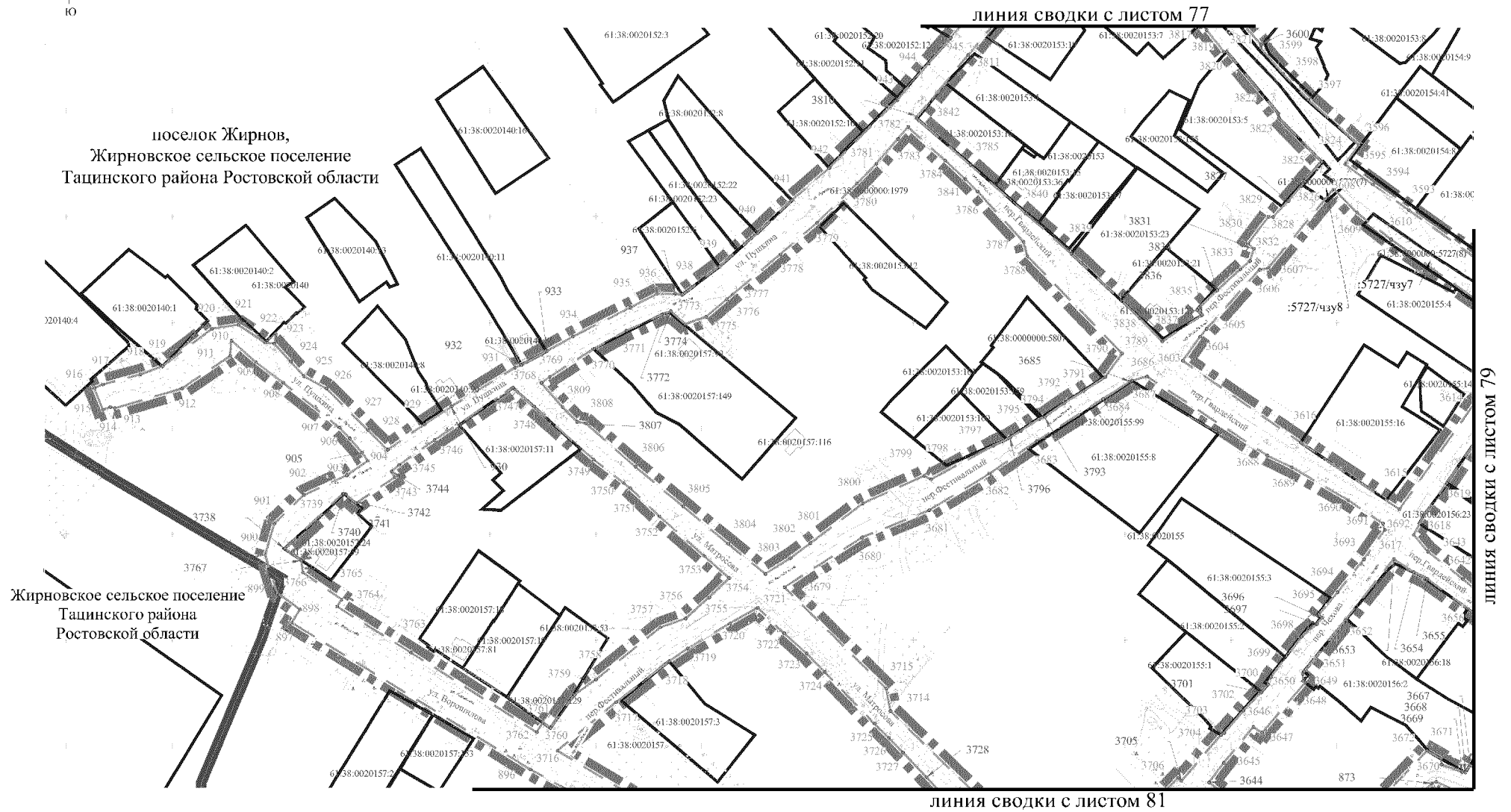
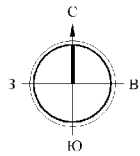


## Условные обозначения:





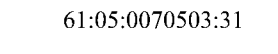

- 

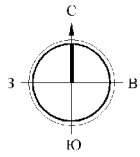
– граница подготовки проекта межевания;
- 
– граница населенного пункта;
- 
– часть земельного участка, в отношении которого установлен публичный сервитут;
- 
– граница устанавливаемого публичного сервитута;
- 
– граница и кадастровый номер существующего земельного участка;
- 
– граница кадастрового квартала.







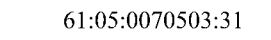



## Условные обозначения:

-  — граница подготовки проекта межевания;
-  — граница населенного пункта;
-  — часть земельного участка, в отношении которого установлен публичный сервитут;
-  — граница устанавливаемого публичного сервитута;
-  — граница и кадастровый номер существующего земельного участка;
-  — граница кадастрового квартала.



## Условные обозначения:

-  — граница подготовки проекта межевания;
-  — граница населенного пункта;
-  — часть земельного участка, в отношении которого установлен публичный сервитут;
-  — граница устанавливаемого публичного сервитута;
-  — граница и кадастровый номер существующего земельного участка;
-  — граница кадастрового квартала.

Начальник управления  
документационного обеспечения  
Правительства Ростовской области



В.В. Лозин

**ТЕКСТОВАЯ ЧАСТЬ**  
к проекту межевания территории  
размещения линейного объекта «Водоснабжение Белокалитвинского,  
Тацинского районов от Усть-Бобровского месторождения»

1. Общие положения

Проект межевания территории размещения линейного объекта «Водоснабжение Белокалитвинского, Тацинского районов от Усть-Бобровского месторождения» (далее – проект межевания) выполнен в границах Белокалитвинского и Тацинского районов.

Основными задачами проекта межевания являются: образование земельных участков для размещения скважин и подъездных дорог, образование земельных участков и установление публичного сервитута в отношении земель и частей существующих земельных участков для организации строительства линейного объекта.

Для размещения скважин и подъездных дорог в проекте межевания территории предусматривается образование в соответствии с частью 1 статьи 11 Земельного кодекса Российской Федерации (далее – ЗК РФ) земельных участков из земель, находящихся в государственной собственности и образование земельных участков путем раздела в соответствии с частью 1 и частью 2 статьи 11.4 ЗК РФ.

Каталог координат характерных точек образуемых земельных участков для размещения подъездных дорог из земель, находящихся в государственной собственности, приведен в таблице № 1.

Таблица № 1

№ точки	X	Y
1	2	3
Земельный участок, образуемый из земель, находящихся в государственной собственности кадастрового квартала 61:04:0600006, разрешенное использование – размещение автомобильных дорог		
61:04:0600006:ЗУ1		
8	550906,43	2296952,72
126	550910,32	2296953,24
16	550951,31	2296984,49
67	550943,92	2296987,61
66	550964,96	2297048,02

1	2	3
9	550908,29	2297004,82
8	550906,43	2296952,72
Площадь – 2 439 кв. метров		
Земельный участок, образуемый из земель, находящихся в государственной собственности кадастрового квартала 61:04:0600006, разрешенное использование – размещение автомобильных дорог		
61:04:0600006:3У2		
44	551071,25	2297696,69
43	551116,73	2297736,58
42	551141,16	2297760,23
127	551150,63	2297775,05
128	551116,79	2297740,22
129	551071,75	2297700,36
44	551071,25	2297696,69
Площадь – 284 кв. метра		
Земельный участок, образуемый из земель, находящихся в государственной собственности кадастрового квартала 61:04:0600006, разрешенное использование – размещение автомобильных дорог		
61:04:0600006:3У3		
135	551270,67	2298063,33
169	551267,39	2298072,15
170	551255,60	2298089,12
171	551142,73	2298202,84
172	550961,36	2298385,74
173	550730,11	2298617,66
174	550732,47	2298619,93
175	550727,14	2298623,46
176	550725,58	2298621,99
177	550718,22	2298629,32
178	550718,18	2298629,36
136	550710,66	2298621,82
135	551270,67	2298063,33
Площадь – 7 357 кв. метров		
Земельный участок, образуемый из земель, находящихся в государственной собственности кадастрового квартала 61:04:0600006, разрешенное использование – размещение автомобильных дорог		
61:04:0600006:3У4		
182	550965,53	2298783,46
230	550967,28	2298785,16
231	550967,49	2298785,37
232	550938,84	2298816,44
233	550937,82	2298815,45
183	550936,86	2298814,52
182	550965,53	2298783,46
Площадь – 116 кв. метров		

1	2	3
Земельный участок, образуемый из земель, находящихся в государственной собственности кадастрового квартала 61:04:0600006, разрешенное использование – размещение автомобильных дорог		
61:04:0600006:3У5		
244	550970,88	2298847,91
241	551174,12	2299038,08
240	551203,57	2299015,66
287	551207,39	2299019,20
288	551179,42	2299040,57
289	551345,69	2299193,84
290	551480,22	2299317,85
291	551576,76	2299406,85
292	551544,91	2299378,42
199	551430,46	2299279,84
293	551175,04	2299046,65
195	551091,06	2298967,30
294	550975,03	2298852,03
244	550970,88	2298847,91
Площадь – 4 028 кв. метров		
Земельный участок, образуемый из земель, находящихся в государственной собственности кадастрового квартала 61:04:0600006, разрешенное использование – размещение автомобильных дорог		
61:04:0600006:3У6		
236	551148,77	2298964,96
295	551149,42	2298965,56
296	551138,58	2298975,96
297	551174,59	2299004,00
298	551182,96	2298996,59
239	551183,40	2298997,00
238	551174,26	2299005,10
237	551137,08	2298976,19
236	551148,77	2298964,96
Площадь – 71 кв. метр		
Земельный участок, образуемый из земель, находящихся в государственной собственности кадастрового квартала 61:04:0600006, разрешенное использование – размещение автомобильных дорог		
61:04:0600006:3У7		
325	552143,33	2299840,35
350	552158,04	2299855,58
351	552106,31	2299916,17
352	552031,06	2299998,15
353	552019,04	2300009,04
354	552003,86	2300023,98
355	551991,28	2300041,17

1	2	3
356	551990,92	2300041,87
357	551968,01	2300066,83
358	551927,76	2300180,04
359	551918,40	2300198,52
360	551904,01	2300219,23
361	551780,33	2300380,55
362	551741,73	2300430,89
363	551549,83	2300640,09
364	551496,39	2300680,00
209	551590,83	2300557,18
310	551878,72	2300248,76
309	551947,66	2300056,99
308	552089,22	2299901,45
201	552082,82	2299895,19
327	552083,66	2299894,44
326	552091,90	2299902,60
325	552143,33	2299840,35
Площадь – 20 459 кв. метров		
Земельный участок, образуемый из земель, находящихся в государственной собственности кадастрового квартала 61:04:0600006, разрешенное использование – размещение автомобильных дорог		
61:04:0600006:3У8		
212	551406,14	2300710,24
488	551418,26	2300711,43
489	551435,23	2300713,54
490	551448,66	2300714,88
383	551449,75	2300714,83
491	551399,97	2300752,01
492	551378,25	2300753,99
493	551358,08	2300761,81
494	551340,85	2300774,89
495	551327,89	2300792,20
388	551318,41	2300812,92
424	551317,32	2300813,73
423	551235,27	2300970,44
422	551190,26	2301013,80
496	551190,85	2301009,22
497	551198,02	2300980,01
219	551204,74	2300961,73
313	551211,98	2300953,44
312	551269,59	2300833,95
311	551322,14	2300771,46
212	551406,14	2300710,24
Площадь – 9 729 кв. метров		



1	2	3
Земельный участок, образуемый из земель, находящихся в государственной собственности кадастрового квартала 61:04:0600006, разрешенное использование – размещение автомобильных дорог		
61:04:0600006:3У9		
417	551202,77	2301154,26
416	551238,97	2301206,76
498	551210,09	2301243,86
499	551216,32	2301213,80
445	551214,10	2301200,75
444	551217,27	2301196,31
443	551212,40	2301190,77
500	551211,17	2301183,51
417	551202,77	2301154,26
Площадь – 969 кв. метров		
Земельный участок, образуемый из земель, находящихся в государственной собственности кадастрового квартала 61:04:0600006, разрешенное использование – размещение автомобильных дорог		
61:04:0600006:3У10		
405	551135,31	2301531,23
501	551134,36	2301533,81
502	551083,53	2301551,30
406	551084,20	2301549,36
405	551135,31	2301531,23
Площадь – 101 кв. метр		
Земельный участок, образуемый из земель, находящихся в государственной собственности кадастрового квартала 61:04:0600006, разрешенное использование – размещение автомобильных дорог		
61:04:0600006:3У11		
506	551082,70	2301691,78
528	551073,53	2301720,55
529	551060,76	2301754,69
530	551043,56	2301786,81
531	551022,23	2301816,36
507	551007,34	2301832,05
506	551082,70	2301691,78
Площадь – 1 104 кв. метра		
Земельный участок, образуемый из земель, находящихся в государственной собственности кадастрового квартала 61:04:0600006, разрешенное использование – размещение автомобильных дорог		
61:04:0600006:3У12		
532	550905,21	2301845,85
513	550905,23	2301845,86
512	550902,20	2301902,79
533	550902,16	2301902,81
532	550905,21	2301845,85
Площадь – 2 кв. метра		

1	2	3
Земельный участок, образуемый из земель, находящихся в государственной собственности кадастрового квартала 61:04:0600006, разрешенное использование – размещение автомобильных дорог		
61:04:0600006:ЗУ13		
548	550441,65	2302244,90
581	550437,08	2302269,48
582	550437,16	2302270,27
583	550431,95	2302271,24
584	550394,68	2302317,92
550	550394,82	2302273,20
549	550427,15	2302247,24
548	550441,65	2302244,90
Площадь – 1 521 кв. метр		
Земельный участок, образуемый из земель, находящихся в государственной собственности кадастровых кварталов 61:38:0600008; 61:38:0020125, разрешенное использование – улично-дорожная сеть		
Образуемый земельный участок 61:04:0000000:ЗУ1		
611	526769,50	2309050,00
612	526784,50	2309050,00
613	526784,50	2309143,95
614	526769,50	2309141,42
611	526769,50	2309050,00
Площадь – 1 390 кв. метров		

Каталог координат характерных точек образуемых земельных участков для размещения скважин и подъездных дорог из земельных участков, находящихся в частной собственности, приведен в таблице № 2.

Таблица № 2

№	X	Y
1	2	3
Земельные участки, образуемые путем раздела земельного участка, единого землепользования, с кадастровым номером 61:04:0600006:234 :234:ЗУ1 – подлежит изъятию (часть обособленного земельного участка с кадастровым номером 61:04:0600006:253), разрешенное использование – размещение автомобильных дорог		
1	550842,60	2296870,81
2	550862,15	2296905,07
3	550867,94	2296915,05
4	550874,97	2296924,21
5	550883,12	2296932,39
6	550892,25	2296939,46

1	2	3
7	550905,72	2296949,73
8	550906,43	2296952,72
9	550908,29	2297004,82
10	550866,63	2296973,06
11	550854,27	2296963,26
12	550843,18	2296952,04
13	550833,53	2296939,56
14	550825,45	2296926,01
15	550805,91	2296891,75
1	550842,60	2296870,81
Площадь – 5 452 кв. метра		
:234:ЗУ2 – подлежит изъятию (часть обособленного земельного участка с кадастровым номером 61:04:0600006:253), разрешенное использование – размещение автомобильных дорог		
16	550951,31	2296984,49
17	551035,61	2297048,76
18	551051,21	2297061,48
19	551065,24	2297075,90
20	551077,51	2297091,84
21	551087,88	2297109,09
22	551096,19	2297127,42
23	551232,84	2297456,91
24	551235,82	2297464,24
25	551238,81	2297472,46
26	551241,40	2297481,69
27	551243,07	2297491,97
28	551242,07	2297512,42
29	551235,37	2297531,76
30	551229,99	2297540,68
31	551224,14	2297548,27
32	551218,30	2297554,78
33	551212,79	2297560,47
34	551140,76	2297633,95
35	551131,65	2297643,68
36	551121,49	2297659,16
37	551115,27	2297676,61
38	551113,36	2297695,03
39	551115,85	2297713,38
40	551122,62	2297730,62
41	551129,53	2297742,02
42	551141,16	2297760,23
43	551116,73	2297736,58
44	551071,25	2297696,69
45	551071,11	2297695,70

1	2	3
46	551074,07	2297667,27
47	551083,66	2297640,34
48	551099,35	2297616,44
49	551110,59	2297604,37
50	551182,62	2297530,89
51	551187,58	2297525,77
52	551191,84	2297521,03
53	551195,28	2297516,59
54	551197,81	2297512,42
55	551201,01	2297495,90
56	551200,21	2297491,09
57	551198,68	2297485,68
58	551196,50	2297479,69
59	551193,81	2297473,10
60	551057,16	2297143,60
61	551050,77	2297129,29
62	551042,73	2297115,83
63	551033,17	2297103,41
64	551022,20	2297092,20
65	551010,00	2297082,36
66	550964,96	2297048,02
67	550943,92	2296987,61
16	550951,31	2296984,49
Площадь – 35 392 кв. метра		
:234:ЗУ5 – подлежит изъятию (часть обособленного земельного участка с кадастровым номером 61:04:0600006:243), разрешенное использование – размещение автомобильных дорог		
176	550725,58	2298621,99
175	550727,14	2298623,46
194	550718,24	2298629,34
177	550718,22	2298629,32
176	550725,58	2298621,99
Площадь – 11 кв. метров		
:234:ЗУ7 – подлежит изъятию (часть обособленного земельного участка с кадастровым номером 61:04:0600006:249), разрешенное использование – размещение автомобильных дорог		
231	550967,49	2298785,37
234	551004,81	2298822,06
235	551147,00	2298963,32
236	551148,77	2298964,96
237	551137,08	2298976,19
238	551174,26	2299005,10
239	551183,40	2298997,00
240	551203,57	2299015,66

1	2	3
241	551174,12	2299038,08
242	550970,92	2298847,95
243	550956,47	2298833,69
232	550938,84	2298816,44
231	550967,49	2298785,37
Площадь – 12 045 кв. метров		
:234:3У10 – подлежит изъятию (часть обособленного земельного участка с кадастровым номером 61:04:0600006:243), разрешенное использование – размещение автомобильных дорог		
195	551091,06	2298967,30
293	551175,04	2299046,65
199	551430,46	2299279,84
198	551379,01	2299235,51
197	551236,80	2299107,77
196	551117,22	2298993,30
195	551091,06	2298967,30
Площадь – 912 кв. метра		
:234:3У11 – подлежит изъятию (часть обособленного земельного участка с кадастровым номером 61:04:0600006:243), разрешенное использование – размещение автомобильных дорог		
201	552082,82	2299895,19
308	552089,22	2299901,45
309	551947,66	2300056,99
310	551878,72	2300248,76
209	551590,83	2300557,18
208	551870,52	2300193,48
207	551882,12	2300176,87
206	551891,23	2300158,78
205	551943,06	2300042,91
204	551955,51	2300018,68
203	551971,60	2299996,69
202	551990,94	2299977,50
201	552082,82	2299895,19
Площадь – 15 971 кв. метр		
:234:3У12 – подлежит изъятию (часть обособленного земельного участка с кадастровым номером 61:04:0600006:243), разрешенное использование – размещение автомобильных дорог		
213	551401,84	2300709,82
212	551406,14	2300710,24
311	551322,14	2300771,46
312	551269,59	2300833,95
313	551211,98	2300953,44
219	551204,74	2300961,73
218	551208,40	2300951,77

1	2	3
217	551290,87	2300771,83
216	551310,88	2300745,11
215	551337,47	2300724,93
214	551368,59	2300712,85
213	551401,84	2300709,82
Площадь – 4 460 кв. метров		
:234:3У13 – подлежит изъятию (часть обособленного земельного участка с кадастровым номером 61:04:0600006:250), разрешенное использование – недропользование		
350	552158,04	2299855,58
365	552172,16	2299870,21
352	552031,06	2299998,15
351	552106,31	2299916,17
350	552158,04	2299855,58
Площадь – 1 776 кв. метров		
:234:3У14 – подлежит изъятию (часть обособленного земельного участка с кадастровым номером 61:04:0600006:250), разрешенное использование – размещение автомобильных дорог		
356	551990,92	2300041,87
366	551981,63	2300060,16
367	551929,79	2300176,03
358	551927,76	2300180,04
357	551968,01	2300066,83
356	551990,92	2300041,87
Площадь – 744 кв. метра		
:234:3У15 – подлежит изъятию (часть обособленного земельного участка с кадастровым номером 61:04:0600006:250), разрешенное использование – недропользование		
368	551720,53	2300458,55
369	551797,92	2300517,85
370	551787,89	2300535,05
371	551714,75	2300630,50
372	551635,37	2300569,67
368	551720,53	2300458,55
Площадь – 13 976 кв. метров		
:234:3У16 – подлежит изъятию (часть обособленного земельного участка с кадастровым номером 61:04:0600006:250), разрешенное использование – недропользование		
372	551635,37	2300569,67
371	551714,75	2300630,50
373	551629,59	2300741,62
374	551550,22	2300680,79
372	551635,37	2300569,67
Площадь – 14 000 кв. метров		

1	2	3
:234:3У17 – подлежит изъятию (часть обособленного земельного участка с кадастровым номером 61:04:0600006:250) разрешенное использование – размещение автомобильных дорог		
362	551741,73	2300430,89
368	551720,53	2300458,55
372	551635,37	2300569,67
374	551550,22	2300680,79
375	551518,49	2300720,56
376	551507,14	2300733,88
377	551495,56	2300743,87
378	551466,54	2300755,99
379	551446,61	2300757,08
380	551430,02	2300755,46
381	551413,05	2300753,35
382	551399,93	2300752,04
383	551449,75	2300714,83
384	551459,13	2300714,40
385	551471,18	2300709,36
386	551478,87	2300702,26
387	551487,35	2300691,75
364	551496,39	2300680,00
363	551549,83	2300640,09
362	551741,73	2300430,89
Площадь – 10 167 кв. метров		
:234:3У18 – подлежит изъятию (часть обособленного земельного участка с кадастровым номером 61:04:0600006:250), разрешенное использование – размещение автомобильных дорог		
388	551318,41	2300812,92
389	551247,18	2300968,53
390	551237,00	2300997,22
391	551230,74	2301027,01
392	551228,50	2301057,37
393	551230,33	2301087,76
394	551236,20	2301117,63
395	551255,96	2301187,93
396	551258,51	2301210,20
397	551256,96	2301232,56
398	551262,28	2301234,83
399	551208,32	2301363,93
400	551204,46	2301362,09
401	551184,83	2301406,93
402	551171,25	2301438,64
403	551158,24	2301470,58
404	551145,78	2301502,74

1	2	3
405	551135,31	2301531,23
406	551084,20	2301549,36
407	551094,10	2301520,89
408	551106,25	2301487,83
409	551118,97	2301454,98
410	551132,27	2301422,35
411	551146,13	2301389,97
412	551206,64	2301251,95
413	551208,10	2301248,59
414	551209,46	2301245,40
415	551210,10	2301243,85
416	551238,97	2301206,76
417	551202,77	2301154,26
418	551195,38	2301128,53
419	551189,25	2301099,08
420	551186,44	2301069,13
421	551186,97	2301039,05
422	551190,26	2301013,80
423	551235,27	2300970,44
424	551317,32	2300813,73
388	551318,41	2300812,92
Площадь – 25 042 кв. метра		
:234:3У19 – подлежит изъятию (часть обособленного земельного участка с кадастровым номером 61:04:0600006:250), разрешенное использование – недропользование		
425	551262,31	2301234,76
426	551354,57	2301273,32
427	551300,59	2301402,49
399	551208,32	2301363,93
425	551262,31	2301234,76
Площадь – 14 000 кв. метров		
:234:3У24 – подлежит изъятию (часть обособленного земельного участка с кадастровым номером 61:04:0600006:250), разрешенное использование – размещение автомобильных дорог		
443	551212,40	2301190,77
444	551217,27	2301196,31
445	551214,10	2301200,75
443	551212,40	2301190,77
Площадь – 20 кв. метров		
:234:3У3 – не подлежит изъятию (часть обособленного земельного участка с кадастровым номером 61:04:0600006:253), разрешенное использование определяется собственником в соответствии с ПЗЗ		
68	550494,57	2296209,70
69	550661,90	2296358,61
70	550850,04	2296506,42



1	2	3
71	550960,54	2296605,60
72	550981,89	2296804,26
73	550876,87	2296828,72
7	550905,72	2296949,73
6	550892,25	2296939,46
5	550883,12	2296932,39
4	550874,97	2296924,21
3	550867,94	2296915,05
2	550862,15	2296905,07
1	550842,60	2296870,81
15	550805,91	2296891,75
14	550825,45	2296926,01
13	550833,53	2296939,56
12	550843,18	2296952,04
11	550854,27	2296963,26
10	550866,63	2296973,06
9	550908,29	2297004,82
74	550908,52	2297011,36
75	550860,97	2297082,43
76	550856,81	2297164,74
77	550899,92	2297251,99
78	550926,42	2297238,48
79	550926,59	2297064,20
80	550965,73	2297050,24
66	550964,96	2297048,02
65	551010,00	2297082,36
64	551022,20	2297092,20
63	551033,17	2297103,41
62	551042,73	2297115,83
61	551050,77	2297129,29
60	551057,16	2297143,60
59	551193,81	2297473,10
58	551196,50	2297479,69
57	551198,68	2297485,68
56	551200,21	2297491,09
55	551201,01	2297495,90
54	551197,81	2297512,42
53	551195,28	2297516,59
52	551191,84	2297521,03
51	551187,58	2297525,77
50	551182,62	2297530,89
49	551110,59	2297604,37
48	551099,35	2297616,44
47	551083,66	2297640,34

1	2	3
46	551074,07	2297667,27
45	551071,11	2297695,70
44	551071,25	2297696,69
81	550963,23	2297601,96
82	550890,41	2297647,49
83	550819,13	2297659,58
84	550066,78	2298427,86
85	549976,58	2298569,63
86	549950,97	2298590,94
87	549928,01	2298589,29
88	549906,77	2298544,01
89	549873,81	2298530,04
90	549843,93	2298525,69
91	549897,61	2298471,55
92	549966,48	2298315,63
93	550000,95	2298282,08
94	550050,29	2298246,69
95	550114,33	2298170,96
96	550186,86	2298043,68
97	550214,50	2297990,06
98	550262,10	2297910,12
99	550317,21	2297790,92
100	550510,42	2297583,39
101	550640,17	2297434,04
102	550738,84	2297284,14
103	550753,35	2297230,41
104	550737,87	2296621,62
105	550736,26	2296501,84
106	550705,60	2296439,21
107	550578,10	2296357,98
108	550495,85	2296330,44
109	550455,27	2296329,96
68	550494,57	2296209,70
Площадь – 609 828 кв. метров		
:234:3У4 – не подлежит изъятию (часть обособленного земельного участка с кадастровым номером 61:04:0600006:253), разрешенное использование определяется собственником в соответствии с ПЗЗ		
110	551091,79	2296943,06
111	551091,74	2296989,91
112	551129,44	2297014,98
113	551176,79	2297224,73
114	551303,88	2297248,40
115	551286,22	2297372,51
116	551331,16	2297772,86

1	2	3
117	551432,27	2297923,97
118	551572,79	2298059,31
119	551896,95	2298167,51
120	551515,33	2298190,61
121	551340,46	2298004,90
122	551280,24	2297932,98
123	551230,26	2297846,47
42	551141,16	2297760,23
41	551129,53	2297742,02
40	551122,62	2297730,62
39	551115,85	2297713,38
38	551113,36	2297695,03
37	551115,27	2297676,61
36	551121,49	2297659,16
35	551131,65	2297643,68
34	551140,76	2297633,95
33	551212,79	2297560,47
32	551218,30	2297554,78
31	551224,14	2297548,27
30	551229,99	2297540,68
29	551235,37	2297531,76
28	551242,07	2297512,42
27	551243,07	2297491,97
26	551241,40	2297481,69
25	551238,81	2297472,46
24	551235,82	2297464,24
23	551232,84	2297456,91
22	551096,19	2297127,42
21	551087,88	2297109,09
20	551077,51	2297091,84
19	551065,24	2297075,90
18	551051,21	2297061,48
17	551035,61	2297048,76
16	550951,31	2296984,49
124	551014,32	2296957,84
125	551050,54	2296946,55
110	551091,79	2296943,06
Площадь – 174 206 кв. метров		
:234:3У6 – не подлежит изъятию (часть обособленного земельного участка с кадастровым номером 61:04:0600006:243), разрешенное использование определяется собственником в соответствии с ПЗЗ		
175	550727,14	2298623,46
195	551091,06	2298967,30
196	551117,22	2298993,30

1	2	3
197	551236,80	2299107,77
198	551379,01	2299235,51
199	551430,46	2299279,84
200	551783,44	2299602,09
201	552082,82	2299895,19
202	551990,94	2299977,50
203	551971,60	2299996,69
204	551955,51	2300018,68
205	551943,06	2300042,91
206	551891,23	2300158,78
207	551882,12	2300176,87
208	551870,52	2300193,48
209	551590,83	2300557,18
210	551576,66	2300572,37
211	551510,21	2300634,40
212	551406,14	2300710,24
213	551401,84	2300709,82
214	551368,59	2300712,85
215	551337,47	2300724,93
216	551310,88	2300745,11
217	551290,87	2300771,83
218	551208,40	2300951,77
219	551204,74	2300961,73
220	551148,26	2301026,41
221	550978,64	2300840,46
222	550239,06	2300095,93
223	551206,36	2299093,14
224	551161,47	2299052,04
225	551117,25	2299011,56
226	550153,05	2300009,99
227	550107,43	2299969,79
228	551072,77	2298970,15
229	550944,22	2298846,48
194	550718,24	2298629,34
175	550727,14	2298623,46
Площадь – 1 886 571 кв. метр		
:234:3У8 – не подлежит изъятию (часть обособленного земельного участка с кадастровым номером 61:04:0600006:249), разрешенное использование определяется собственником в соответствии с ПЗЗ		
232	550938,84	2298816,44
244	550970,88	2298847,91
245	550938,10	2298817,24
232	550938,84	2298816,44
Площадь – 26 кв. метров		

1	2	3
:234:3У9 – не подлежит изъятию (часть обособленного земельного участка с кадастровым номером 61:04:0600006:249), разрешенное использование определяется собственником в соответствии с ПЗЗ		
246	551898,88	2298167,85
247	552177,18	2298211,15
248	552340,40	2298366,82
249	552635,90	2298517,80
250	552568,58	2298673,43
251	552687,48	2298720,94
252	552709,47	2298678,90
253	552805,14	2298724,63
254	552864,84	2298635,18
255	553404,58	2298922,66
256	553052,67	2299382,33
257	552498,34	2299660,30
258	552377,66	2299741,00
259	552320,49	2299695,46
260	552297,73	2299689,85
261	552448,88	2299567,89
262	552580,78	2299445,43
263	552748,73	2299223,16
264	552933,44	2299296,55
265	553188,94	2299047,87
266	553015,03	2298924,80
267	552938,68	2298998,28
268	552667,27	2298860,75
269	552582,04	2298982,20
270	552552,82	2298961,78
271	552517,38	2299018,34
272	552503,69	2299009,48
273	552552,33	2298924,70
274	552160,63	2298602,19
275	552035,15	2298979,51
276	551994,65	2298961,96
277	552059,26	2298734,71
278	552018,10	2298699,98
279	551862,24	2298868,22
280	551651,41	2298672,40
281	551475,54	2298808,59
240	551203,57	2299015,66
239	551183,40	2298997,00
282	551821,31	2298432,08
283	551722,67	2298333,31
284	551293,72	2298751,65

1	2	3
285	551262,21	2298855,91
236	551148,77	2298964,96
235	551147,00	2298963,32
234	551004,81	2298822,06
231	550967,49	2298785,37
286	551515,56	2298191,16
246	551898,88	2298167,85
Площадь – 1 039 777 кв. метров		
:234:ЗУ20 – не подлежит изъятию (часть обособленного земельного участка с кадастровым номером 61:04:0600006:250), разрешенное использование определяется собственником в соответствии с ПЗЗ		
428	552288,36	2299702,95
429	552315,23	2299705,03
430	552365,55	2299745,34
431	552315,54	2299768,06
432	552246,47	2299903,34
433	552041,61	2300049,21
434	552007,03	2300159,13
369	551797,92	2300517,85
368	551720,53	2300458,55
362	551741,73	2300430,89
435	551899,87	2300258,50
358	551927,76	2300180,04
367	551929,79	2300176,03
366	551981,63	2300060,16
356	551990,92	2300041,87
352	552031,06	2299998,15
365	552172,16	2299870,21
350	552158,04	2299855,58
428	552288,36	2299702,95
Площадь – 63 875 кв. метров		
:234:ЗУ21 – не подлежит изъятию (часть обособленного земельного участка с кадастровым номером 61:04:0600006:250), разрешенное использование определяется собственником в соответствии с ПЗЗ		
370	551787,89	2300535,05
436	551722,75	2300646,79
437	551553,69	2300870,16
438	551519,45	2301026,56
439	551561,81	2301078,68
440	551381,26	2301444,00
405	551135,31	2301531,23
404	551145,78	2301502,74
403	551158,24	2301470,58
402	551171,25	2301438,64

1	2	3
401	551184,83	2301406,93
400	551204,46	2301362,09
399	551208,32	2301363,93
427	551300,59	2301402,49
426	551354,57	2301273,32
425	551262,31	2301234,76
398	551262,28	2301234,83
441	551262,17	2301234,79
397	551256,96	2301232,56
396	551258,51	2301210,20
395	551255,96	2301187,93
394	551236,20	2301117,63
393	551230,33	2301087,76
392	551228,50	2301057,37
391	551230,74	2301027,01
390	551237,00	2300997,22
389	551247,18	2300968,53
388	551318,41	2300812,92
382	551399,93	2300752,04
381	551413,05	2300753,35
380	551430,02	2300755,46
379	551446,61	2300757,08
378	551466,54	2300755,99
377	551495,56	2300743,87
376	551507,14	2300733,88
375	551518,49	2300720,56
374	551550,22	2300680,79
373	551629,59	2300741,62
371	551714,75	2300630,50
370	551787,89	2300535,05
Площадь – 183 435 кв. метров		
:234:ЗУ22 – не подлежит изъятию (часть обособленного земельного участка с кадастровым номером 61:04:0600006:250), разрешенное использование определяется собственником в соответствии с ПЗЗ		
364	551496,39	2300680,00
387	551487,35	2300691,75
386	551478,87	2300702,26
385	551471,18	2300709,36
384	551459,13	2300714,40
383	551449,75	2300714,83
364	551496,39	2300680,00
Площадь – 292 кв. метра		
:234:ЗУ23 – не подлежит изъятию (часть обособленного земельного участка с кадастровым номером 61:04:0600006:250), разрешенное использование определяется собственником в соответствии с ПЗЗ		
422	551190,26	2301013,80

1	2	3
421	551186,97	2301039,05
420	551186,44	2301069,13
419	551189,25	2301099,08
418	551195,38	2301128,53
417	551202,77	2301154,26
442	551139,58	2301062,61
422	551190,26	2301013,80
Площадь – 3 053 кв. метра		
:234:ЗУ25 – не подлежит изъятию (часть обособленного земельного участка с кадастровым номером 61:04:0600006:241), разрешенное использование определяется собственником в соответствии с ПЗЗ		
446	549715,87	2299643,99
447	550402,60	2300340,99
448	550961,85	2300905,57
443	551212,40	2301190,77
445	551214,10	2301200,75
449	551123,84	2301327,28
450	550998,59	2301487,53
451	550511,40	2301010,23
452	550480,26	2300923,56
453	550393,50	2300895,43
454	550375,66	2300915,28
455	550453,59	2301101,94
456	550505,82	2301246,38
457	550693,03	2301427,73
458	550731,42	2301477,53
459	550891,15	2301630,21
460	550690,48	2301818,64
461	550708,58	2301834,37
462	550548,83	2301862,62
463	550497,35	2301810,56
464	550339,15	2301664,62
465	550268,99	2301590,09
466	549968,04	2301295,11
467	549585,72	2300919,95
468	549300,33	2300630,57
469	549031,47	2300345,82
470	549384,07	2299976,87
446	549715,87	2299643,99
Площадь – 2 029 696 кв. метров		
Обособленные участки с кадастровыми номерами: 61:04:0600006:247, 61:04:0600006:237, 61:04:0600006:235, 61:04:0600006:236, 61:04:0600006:244, 61:04:0600006:246, 61:04:0600006:242, 61:04:0600006:248, 61:04:0600006:252, 61:04:0600006:238, 61:04:0600006:240, 61:04:0600006:251, 61:04:0600006:239, 61:04:0600006:5380 и 61:04:0600006:5234 сохраняются в исходных границах		



1	2	3
Земельные участки, образуемые путем раздела земельного участка с кадастровым номером 61:04:0600006:5164		
:5164:ЗУ1 – подлежит изъятию, разрешенное использование – размещение автомобильных дорог		
129	551071,75	2297700,36
128	551116,79	2297740,22
127	551150,63	2297775,05
130	551259,45	2297945,41
131	551265,26	2297954,88
132	551276,95	2297983,05
133	551281,31	2298013,24
134	551278,05	2298043,57
135	551270,67	2298063,33
136	550710,66	2298621,82
137	550689,67	2298600,80
138	551212,32	2298075,43
139	551218,56	2298068,95
140	551229,95	2298052,55
141	551236,93	2298033,85
142	551239,06	2298014,01
143	551236,21	2297994,25
144	551228,56	2297975,82
145	551223,84	2297968,16
146	551093,92	2297764,76
147	551085,41	2297750,63
148	551074,97	2297724,02
129	551071,75	2297700,36
Площадь – 40 308 кв. метров		
:5164:ЗУ2 – не подлежит изъятию, разрешенное использование определяется собственником в соответствии с ПЗЗ		
149	550963,28	2297604,37
129	551071,75	2297700,36
148	551074,97	2297724,02
147	551085,41	2297750,63
146	551093,92	2297764,76
145	551223,84	2297968,16
144	551228,56	2297975,82
143	551236,21	2297994,25
142	551239,06	2298014,01
141	551236,93	2298033,85
140	551229,95	2298052,55
139	551218,56	2298068,95
138	551212,32	2298075,43
137	550689,67	2298600,80

1	2	3
136	550710,66	2298621,82
150	549712,34	2299617,42
151	549701,82	2299607,67
152	549712,52	2299586,85
153	549264,00	2299131,62
154	549240,47	2299140,84
155	549228,96	2299127,78
156	549842,41	2298526,92
157	549872,41	2298531,58
158	549904,68	2298545,41
159	549927,19	2298591,19
160	549950,94	2298592,84
161	549978,59	2298569,80
162	550068,30	2298428,83
163	550429,06	2298059,47
164	550820,27	2297661,31
165	550890,77	2297649,01
149	550963,28	2297604,37
Площадь – 1 382 855 кв. метров		
:5164:ЗУЗ – не подлежит изъятию, разрешенное использование определяется собственником в соответствии с ПЗЗ		
127	551150,63	2297775,05
166	551221,88	2297848,39
167	551276,56	2297937,92
168	551333,25	2298000,93
135	551270,67	2298063,33
134	551278,05	2298043,57
133	551281,31	2298013,24
132	551276,95	2297983,05
131	551265,26	2297954,88
130	551259,45	2297945,41
127	551150,63	2297775,05
Площадь – 6 644 кв. метра		
Земельные участки, образуемые путем раздела земельного участка с кадастровым номером 61:04:0600006:5232		
:5232:ЗУ1 – подлежит изъятию, разрешенное использование – размещение автомобильных дорог		
170	551255,60	2298089,12
179	551249,98	2298097,20
180	551242,29	2298105,21
181	550763,69	2298586,91
182	550965,53	2298783,46
183	550936,86	2298814,52

1	2	3
184	550735,11	2298618,19
174	550732,47	2298619,93
173	550730,11	2298617,66
172	550961,36	2298385,74
171	551142,73	2298202,84
170	551255,60	2298089,12
Площадь – 13 284 кв. метра		
:5232:ЗУ2 – не подлежит изъятию, разрешенное использование определяется собственником в соответствии с ПЗЗ		
184	550735,11	2298618,19
183	550936,86	2298814,52
185	550936,12	2298815,32
174	550732,47	2298619,93
184	550735,11	2298618,19
Площадь – 588 кв. метров		
:5232:ЗУ3 – не подлежит изъятию, разрешенное использование определяется собственником в соответствии с ПЗЗ		
186	551334,58	2298009,53
187	551366,72	2298064,90
188	551428,04	2298105,81
189	551512,39	2298191,00
190	551242,25	2298483,65
191	551169,51	2298519,19
192	551154,46	2298547,99
193	551165,71	2298566,57
182	550965,53	2298783,46
181	550763,69	2298586,91
180	551242,29	2298105,21
179	551249,98	2298097,20
170	551255,60	2298089,12
186	551334,58	2298009,53
Площадь – 213 012 кв. метров		
Земельные участки, образуемые путем раздела земельного участка, единого землепользования, с кадастровым номером 61:04:0600006:274		
:274:ЗУ1 – подлежит изъятию (часть обособленного земельного участка с кадастровым номером 61:04:0600006:275), разрешенное использование – размещение автомобильных дорог		
295	551149,42	2298965,56
298	551182,96	2298996,59
297	551174,59	2299004,00
296	551138,58	2298975,96
295	551149,42	2298965,56
Площадь – 593 кв. метра		

1	2	3
:274:ЗУ3 – подлежит изъятию (часть обособленного земельного участка с кадастровым номером 61:04:0600006:276), разрешенное использование – размещение автомобильных дорог		
315	551506,71	2299289,75
321	551572,49	2299346,41
322	551703,80	2299463,59
323	552118,63	2299847,05
324	552137,63	2299834,45
325	552143,33	2299840,35
326	552091,90	2299902,60
327	552083,66	2299894,44
328	552095,56	2299883,78
329	551675,12	2299494,62
291	551576,76	2299406,85
290	551480,22	2299317,85
315	551506,71	2299289,75
Площадь – 35 981 кв. метр		
:274:ЗУ2 – не подлежит изъятию (часть обособленного земельного участка с кадастровым номером 61:04:0600006:275), разрешенное использование определяется собственником в соответствии с ПЗЗ		
299	551723,29	2298334,09
300	551820,80	2298431,79
298	551182,96	2298996,59
295	551149,42	2298965,56
301	551263,52	2298856,12
302	551294,80	2298751,75
299	551723,29	2298334,09
Площадь – 89 394 кв. метра		
:274:ЗУ4 – не подлежит изъятию (часть обособленного земельного участка с кадастровым номером 61:04:0600006:276), разрешенное использование определяется собственником в соответствии с ПЗЗ		
291	551576,76	2299406,85
329	551675,12	2299494,62
328	552095,56	2299883,78
327	552083,66	2299894,44
330	551784,97	2299598,78
291	551576,76	2299406,85
Площадь – 4 175 кв. метров		
:274:ЗУ5 – не подлежит изъятию (часть обособленного земельного участка с кадастровым номером 61:04:0600006:276), разрешенное использование определяется собственником в соответствии с ПЗЗ		
331	552162,73	2298606,68
332	552551,12	2298925,15
333	552502,02	2299009,35

1	2	3
334	552517,84	2299020,46
335	552553,69	2298963,35
336	552583,26	2298983,77
337	552668,68	2298862,06
338	552940,54	2299000,82
339	553016,25	2298926,19
340	553178,48	2299041,76
341	552932,34	2299284,03
342	552746,59	2299213,18
343	552574,05	2299439,51
344	552443,09	2299559,64
345	552297,10	2299689,65
346	552258,91	2299700,44
325	552143,33	2299840,35
324	552137,63	2299834,45
323	552118,63	2299847,05
322	551703,80	2299463,59
321	551572,49	2299346,41
315	551506,71	2299289,75
318	551670,21	2299116,32
317	552042,86	2298722,30
347	552058,31	2298734,96
348	551992,66	2298962,46
349	552036,80	2298982,53
331	552162,73	2298606,68
Площадь – 920 424 кв. метра		
Обособленные участки с кадастровыми номерами: 61:04:0600006:279, 61:04:0600006:281, 61:04:0600006:280 и 61:04:0600006:5166 сохраняются в исходных границах		
Земельные участки, образуемые путем раздела земельного участка с кадастровым номером 61:04:0600006:5231		
:5231:3У1 – подлежит изъятию, разрешенное использование – размещение автомобильных дорог		
287	551207,39	2299019,20
303	551373,19	2299172,61
289	551345,69	2299193,84
288	551179,42	2299040,57
287	551207,39	2299019,20
Площадь – 7 789 кв. метров		
:5231:3У2 – не подлежит изъятию, разрешенное использование определяется собственником в соответствии с ПЗЗ		
304	551645,44	2298684,53
305	551725,42	2298761,73
306	551805,40	2298838,92

1	2	3
307	551575,54	2299016,38
303	551373,19	2299172,61
287	551207,39	2299019,20
304	551645,44	2298684,53
Площадь – 121 396 кв. метров		
Земельные участки, образуемые путем раздела земельного участка с кадастровым номером 61:04:0600006:5661		
:5661:3У1 – подлежит изъятию, разрешенное использование – размещение автомобильных дорог		
303	551373,19	2299172,61
314	551406,58	2299203,50
315	551506,71	2299289,75
290	551480,22	2299317,85
289	551345,69	2299193,84
303	551373,19	2299172,61
Площадь – 6 454 кв. метра		
:5661:3У2 – не подлежит изъятию, разрешенное использование определяется собственником в соответствии с ПЗЗ		
316	552018,65	2298702,46
317	552042,86	2298722,30
318	551670,21	2299116,32
315	551506,71	2299289,75
314	551406,58	2299203,50
303	551373,19	2299172,61
307	551575,54	2299016,38
306	551805,40	2298838,92
319	551838,20	2298871,85
320	551862,91	2298871,26
316	552018,65	2298702,46
Площадь – 79 685 кв. метров		
Земельные участки, образуемые путем раздела земельного участка с кадастровым номером 61:04:0000000:4806		
:4806:3У1 – подлежит изъятию, разрешенное использование – недропользование		
471	551797,96	2300517,88
472	551799,90	2300519,37
473	551788,11	2300534,77
471	551797,96	2300517,88
Площадь – 24 кв. метра		
:4806:3У2 – не подлежит изъятию, разрешенное использование определяется собственником в соответствии с ПЗЗ		
474	552267,15	2299890,19
475	552416,32	2300065,19
476	552396,12	2300083,63

1	2	3
477	552262,94	2300324,00
478	552206,42	2300365,35
479	552097,00	2300546,60
480	551879,66	2300802,94
481	551678,03	2301118,03
482	551635,50	2301166,32
483	551563,02	2301095,75
439	551561,81	2301078,68
438	551519,45	2301026,56
437	551553,69	2300870,16
436	551722,75	2300646,79
473	551788,11	2300534,77
472	551799,90	2300519,37
471	551797,96	2300517,88
484	551891,73	2300357,15
485	551945,19	2300320,16
486	551967,87	2300287,76
487	551988,66	2300235,71
434	552007,03	2300159,13
433	552041,61	2300049,21
432	552246,47	2299903,34
474	552267,15	2299890,19
Площадь – 341 905 кв. метров		
Земельные участки, образуемые путем раздела земельного участка с кадастровым номером 61:04:0600006:5381		
:5381:ЗУ1 – подлежит изъятию, разрешенное использование – размещение автомобильных дорог		
501	551134,36	2301533,81
503	551133,88	2301535,12
504	551122,56	2301567,69
505	551111,80	2301600,46
506	551082,70	2301691,78
507	551007,34	2301832,05
508	550997,14	2301842,80
509	550968,75	2301865,66
510	550937,57	2301884,52
511	550933,03	2301886,87
512	550902,20	2301902,79
513	550905,23	2301845,86
514	550913,57	2301849,29
515	550941,09	2301833,41
516	550966,15	2301813,87
517	550988,30	2301791,06
518	551007,09	2301765,46

1	2	3
519	551022,18	2301737,50
520	551033,27	2301707,72
521	551071,54	2301587,64
522	551082,53	2301554,17
502	551083,53	2301551,30
501	551134,36	2301533,81
Площадь – 16 235 кв. метров		
:5381:ЗУ2 – не подлежит изъятию, разрешенное использование определяется собственником в соответствии с ПЗЗ		
523	551175,08	2301519,81
506	551082,70	2301691,78
505	551111,80	2301600,46
504	551122,56	2301567,69
503	551133,88	2301535,12
501	551134,36	2301533,81
523	551175,08	2301519,81
Площадь – 2 926 кв. метров		
:5381:ЗУ3 – не подлежит изъятию, разрешенное использование определяется собственником в соответствии с ПЗЗ		
502	551083,53	2301551,30
522	551082,53	2301554,17
521	551071,54	2301587,64
520	551033,27	2301707,72
519	551022,18	2301737,50
518	551007,09	2301765,46
517	550988,30	2301791,06
516	550966,15	2301813,87
515	550941,09	2301833,41
514	550913,57	2301849,29
513	550905,23	2301845,86
524	550915,36	2301655,87
525	550922,45	2301649,10
526	550926,30	2301605,37
502	551083,53	2301551,30
Площадь – 28 650 кв. метров		
:5381:ЗУ4 – не подлежит изъятию, разрешенное использование определяется собственником в соответствии с ПЗЗ		
507	551007,34	2301832,05
527	550894,80	2302041,54
512	550902,20	2301902,79
511	550933,03	2301886,87
510	550937,57	2301884,52
509	550968,75	2301865,66
508	550997,14	2301842,80



1	2	3
507	551007,34	2301832,05
Площадь – 6 546 кв. метров		
Земельные участки, образуемые путем раздела земельного участка с кадастровым номером 61:04:0600006:5165		
:5165:ЗУ1 – подлежит изъятию, разрешенное использование – недропользование		
534	550827,89	2301765,72
535	550893,60	2301841,07
536	550788,12	2301933,09
537	550722,39	2301857,72
534	550827,89	2301765,72
Площадь – 13 997 кв. метров		
:5165:ЗУ2 – подлежит изъятию, разрешенное использование – размещение автомобильных дорог		
535	550893,60	2301841,07
532	550905,21	2301845,85
533	550902,16	2301902,81
538	550899,05	2301904,41
539	550830,66	2301958,50
540	550688,06	2302124,72
541	550656,77	2302153,20
542	550619,48	2302173,21
543	550578,44	2302183,51
544	550505,30	2302192,55
545	550478,64	2302200,90
546	550456,66	2302218,13
547	550442,18	2302242,02
548	550441,65	2302244,90
549	550427,15	2302247,24
550	550394,82	2302273,20
551	550394,83	2302269,36
552	550402,70	2302226,97
553	550425,04	2302190,10
554	550458,98	2302163,50
555	550500,12	2302150,62
556	550573,26	2302141,58
557	550604,24	2302133,80
558	550632,38	2302118,71
559	550655,99	2302097,21
560	550792,37	2301938,99
536	550788,12	2301933,09
561	550861,01	2301869,52
535	550893,60	2301841,07
Площадь – 28 218 кв. метров		

1	2	3
:5165:ЗУ3 – не подлежит изъятию, разрешенное использование определяется собственником в соответствии с ПЗЗ		
524	550915,36	2301655,87
532	550905,21	2301845,85
535	550893,60	2301841,07
562	550827,91	2301765,71
534	550827,89	2301765,72
537	550722,39	2301857,72
536	550788,12	2301933,09
560	550792,37	2301938,99
559	550655,99	2302097,21
558	550632,38	2302118,71
557	550604,24	2302133,80
556	550573,26	2302141,58
555	550500,12	2302150,62
554	550458,98	2302163,50
553	550425,04	2302190,10
552	550402,70	2302226,97
551	550394,83	2302269,36
550	550394,82	2302273,20
563	550377,72	2302286,93
564	550319,71	2302401,24
565	550297,57	2302600,97
566	550314,84	2302678,10
567	550103,27	2302591,29
568	550078,14	2302565,18
569	550015,92	2302505,05
570	550193,41	2302260,66
571	550065,29	2302191,67
572	550088,82	2302107,33
573	550132,66	2302106,01
574	550283,21	2301949,23
575	550392,17	2302038,93
576	550543,62	2301867,92
577	550726,19	2301836,65
578	550765,86	2301798,74
524	550915,36	2301655,87
Площадь – 250 861 кв. метр		
:5165:ЗУ4 – не подлежит изъятию, разрешенное использование определяется собственником в соответствии с ПЗЗ		
533	550902,16	2301902,81
579	550883,12	2302259,17
580	550600,83	2302219,20
548	550441,65	2302244,90

1	2	3
547	550442,18	2302242,02
546	550456,66	2302218,13
545	550478,64	2302200,90
544	550505,30	2302192,55
543	550578,44	2302183,51
542	550619,48	2302173,21
541	550656,77	2302153,20
540	550688,06	2302124,72
539	550830,66	2301958,50
538	550899,05	2301904,41
533	550902,16	2301902,81
Площадь – 60 237 кв. метров		
Земельные участки, образуемые путем раздела земельного участка с кадастровым номером 61:04:0600006:140		
:140:ЗУ1 – подлежит изъятию, разрешенное использование – недропользование		
582	550437,16	2302270,27
585	550453,13	2302429,46
586	550394,34	2302428,80
584	550394,68	2302317,92
583	550431,95	2302271,24
582	550437,16	2302270,27
Площадь – 7 125 кв. метров		
:140:ЗУ2 – подлежит изъятию, разрешенное использование – размещение автомобильных дорог		
587	550381,62	2302428,66
586	550394,34	2302428,80
585	550453,13	2302429,46
588	550481,61	2302429,78
589	550480,91	2302492,55
590	550380,91	2302492,37
587	550381,62	2302428,66
Площадь – 6 324 кв. метра		
:140:ЗУ3 – не подлежит изъятию, разрешенное использование определяется собственником в соответствии с ПЗЗ		
584	550394,68	2302317,92
586	550394,34	2302428,80
587	550381,62	2302428,66
590	550380,91	2302492,37
591	550344,70	2302492,31
592	550346,18	2302481,43
593	550349,58	2302458,71
594	550363,12	2302368,35
595	550388,50	2302325,65
584	550394,68	2302317,92
Площадь – 5 021 кв. метр		

1	2	3
:140:ЗУ4 – не подлежит изъятию, разрешенное использование определяется собственником в соответствии с ПЗЗ		
596	550602,54	2302239,49
597	550688,99	2302250,61
598	550819,24	2302266,84
599	550875,33	2302270,54
600	550873,24	2302313,42
601	550897,11	2302493,28
589	550480,91	2302492,55
588	550481,61	2302429,78
585	550453,13	2302429,46
582	550437,16	2302270,27
596	550602,54	2302239,49
Площадь – 101 527 кв. метров		
Земельные участки, образуемые путем раздела земельного участка с кадастровым номером 61:04:0600006:137		
:137:ЗУ1 – подлежит изъятию, разрешенное использование – недропользование		
590	550380,91	2302492,37
589	550480,91	2302492,55
602	550480,04	2302569,77
603	550380,05	2302568,65
590	550380,91	2302492,37
Площадь – 7 675 кв. метров		
:137:ЗУ2 – не подлежит изъятию, разрешенное использование определяется собственником в соответствии с ПЗЗ		
591	550344,70	2302492,31
590	550380,91	2302492,37
603	550380,05	2302568,65
602	550480,04	2302569,77
589	550480,91	2302492,55
601	550897,11	2302493,28
604	550909,88	2302596,07
605	550924,25	2302707,95
606	550889,93	2302707,58
607	550361,15	2302701,99
608	550357,19	2302677,98
609	550336,74	2302589,92
610	550334,77	2302565,20
591	550344,70	2302492,31
Площадь – 112 326 кв. метров		

Перечень земельных участков, находящихся в частной собственности, в отношении которых предусматривается раздел и изъятие, представлен в таблице № 3.

Таблица № 3

№ п/п	Кадастровый номер участка	Категория земель / вид разрешенного использования	Общая площадь (кв. метров)	Площадь в границах полосы отвода (кв. метров)
1	2	3	4	5
1.	61:04:0000000:4806	земли сельскохозяйственного назначения / под разделительной дамбой	341 929	24
2.	61:04:0600006:137	земли сельскохозяйственного назначения / для сельскохозяйственного производства	120 000	7 675
3.	61:04:0600006:140	земли сельскохозяйственного назначения / для сельскохозяйственного производства	120 000	13 449
4.	61:04:0600006:5164	земли сельскохозяйственного назначения / для сельскохозяйственного производства (ОАО «ПФ Белокалитвинская»)	4 582 354	40 308
5.	61:04:0600006:5165	земли сельскохозяйственного назначения / для сельскохозяйственного производства	1 462 020	42 215
6.	61:04:0600006:5231	земли сельскохозяйственного назначения / для сельскохозяйственного производства	169 953	7 789

1	2	3	4	5
7.	61:04:0600006:5232	земли сельскохозяйственного назначения / для сельскохозяйственного производства (ОАО «ПФ Белокалитвинская»)	875 335	13 284
8.	61:04:0600006:5381	земли сельскохозяйственного назначения / для сельскохозяйственного производства	226 602	16 235
9.	61:04:0600006:5661	земли сельскохозяйственного назначения / для сельскохозяйственного производства	113 321	6 454
10.	Единое землепользование 61:04:0600006:234 (61:04:0600006:241, 61:04:0600006:243, 61:04:0600006:249, 61:04:0600006:250, 61:04:0600006:253)	земли сельскохозяйственного назначения / для сельскохозяйственного производства	15 659 809	153 968
11.	Единое землепользование 61:04:0600006:274 (61:04:0600006:275, 61:04:0600006:276)	земли сельскохозяйственного назначения / для сельскохозяйственного производства	2 163 604	36 574

В соответствии со статьей 39.37 ЗК РФ публичный сервитут устанавливается для использования земельных участков и (или) земель в следующих целях:

размещение объектов электросетевого хозяйства, тепловых сетей, водопроводных сетей, сетей водоотведения, линий и сооружений связи, линейных объектов системы газоснабжения, нефтепроводов и нефтепродуктопроводов, их неотъемлемых технологических частей, если указанные объекты являются объектами федерального, регионального или местного значения, либо необходимы для организации электро-, газо-, тепло-, водоснабжения населения и водоотведения, подключения (технологического присоединения) к сетям инженерно-технического обеспечения, либо переносятся в связи с изъятием земельных участков, на которых они ранее располагались, для государственных или муниципальных нужд (далее также – инженерные сооружения).

В проекте межевания определены границы действия публичного сервитута – права ограниченного пользования участками с целью строительства, реконструкции и (или) эксплуатации линейных объектов.

Установление публичного сервитута предусматривается для временного пользования земельными участками на период строительства, а также с целью его дальнейшей эксплуатации. Проектом предусматривается установление публичного сервитута на земельные участки, стоящие на кадастровом учете и земли, в соответствии с ЗК РФ статьи 39.37.

Каталог координат устанавливаемого публичного сервитута представлен в таблице № 4.

Таблица № 4

№ точки	X	Y
1	2	3
Контур 1		
1	551780,33	2300380,55
2	551844,16	2300427,38
3	551786,17	2300508,85
4	551720,53	2300458,55
1	551780,33	2300380,55
Контур 2		
5	551237,89	2300887,44
6	551208,40	2300951,77
7	551205,80	2300958,85
8	551199,09	2300954,99
5	551237,89	2300887,44
Контур 3		
9	551211,17	2301238,66
10	551210,08	2301243,89

1	2	3
11	551209,47	2301245,38
12	551208,11	2301248,57
13	551206,64	2301251,95
14	551146,13	2301389,97
15	551132,27	2301422,35
16	551118,97	2301454,98
17	551106,25	2301487,83
18	551094,10	2301520,89
19	551092,69	2301524,95
20	551103,76	2301463,33
21	551204,67	2301254,40
9	551211,17	2301238,66
Контур 4		
22	551021,82	2301738,15
23	551007,09	2301765,46
24	550988,30	2301791,06
25	550966,15	2301813,87
26	550941,09	2301833,41
27	550913,57	2301849,29
28	550893,63	2301841,08
29	550906,30	2301842,60
30	550956,20	2301816,01
31	550987,93	2301783,33
32	551014,01	2301742,77
22	551021,82	2301738,15
Контур 5		
33	539348,61	2303258,83
34	539345,66	2303293,70
35	539210,65	2303284,26
36	539211,74	2303268,66
33	539348,61	2303258,83
Контур 6		
37	539273,14	2303376,30
38	539309,78	2303379,16
39	539289,82	2303543,58
40	539141,90	2303528,18
41	539148,86	2303497,09
42	539252,62	2303508,64
37	539273,14	2303376,30
Контур 7		
43	550694,73	2298605,86
44	550718,20	2298629,37
45	550721,16	2298627,41
46	550976,84	2298875,38



1	2	3
47	550986,72	2298863,64
48	551078,05	2298954,38
49	550995,84	2298877,87
50	550977,85	2298898,65
51	550697,20	2298626,46
52	550465,80	2298869,09
53	550103,03	2299234,86
54	549129,89	2300198,88
55	548965,46	2300369,29
56	548645,84	2300698,19
57	547591,45	2301749,56
58	547457,70	2301607,90
59	547439,42	2301623,58
60	547287,88	2301801,07
61	546759,08	2302327,40
62	546470,62	2302613,53
63	546062,47	2303016,93
64	546040,34	2303043,57
65	546023,20	2303088,06
66	545674,79	2303440,58
67	545536,12	2303579,33
68	545494,79	2303630,43
69	545425,17	2303692,99
70	545363,05	2303760,55
71	545274,39	2303857,77
72	544882,63	2304276,03
73	544754,65	2304409,41
74	544626,04	2304532,64
75	544449,34	2304356,93
76	544059,79	2303934,00
77	544007,33	2303877,02
78	543978,75	2303850,28
79	543919,71	2303801,85
80	543846,13	2303758,10
81	543801,24	2303744,11
82	543801,09	2303744,04
83	543774,60	2303699,41
84	543545,71	2303427,81
85	543425,61	2303332,30
86	543402,44	2303312,01
87	543387,92	2303240,90
88	543372,60	2303214,58
89	543358,14	2303198,68
90	543307,29	2303155,07

1	2	3
91	543290,18	2303144,61
92	543262,06	2303131,53
93	543247,54	2303121,60
94	543103,20	2302977,57
95	543046,90	2302912,56
96	542985,39	2302848,28
97	542932,67	2302782,45
98	542846,28	2302691,95
99	542739,37	2302581,98
100	542670,09	2302522,05
101	542634,81	2302444,15
102	542559,28	2302360,17
103	542539,06	2302334,23
104	542500,43	2302299,68
105	542461,66	2302259,89
106	542445,11	2302252,32
107	542427,04	2302247,11
108	542103,95	2302215,19
109	542030,16	2302222,76
110	541986,60	2302219,98
111	541964,97	2302224,28
112	541931,04	2302245,31
113	541658,07	2302195,37
114	540765,09	2302075,69
115	540742,36	2302036,78
116	539796,95	2301911,10
117	539476,37	2301888,54
118	539416,48	2301910,73
119	539395,64	2301910,17
120	539391,27	2301930,06
121	539335,81	2301912,91
122	539269,90	2301905,38
123	539246,21	2302138,29
124	539214,84	2302146,54
125	539212,72	2302148,22
126	539204,53	2302230,67
127	539184,66	2302228,01
128	539141,56	2302222,74
129	539047,23	2302994,16
130	539118,34	2303005,30
131	539103,78	2303126,32
132	539123,29	2303184,66
133	539190,76	2303189,55
134	539190,76	2303282,86

1	2	3
135	539178,83	2303282,03
136	539177,96	2303294,99
137	539071,80	2303288,49
138	539048,16	2303483,29
139	539021,88	2303718,77
140	539005,94	2303717,15
141	539057,65	2303271,59
142	539174,76	2303278,77
143	539174,76	2303204,44
144	539111,50	2303199,85
145	539087,47	2303127,98
146	539100,61	2303018,72
147	539029,47	2303007,57
148	539126,28	2302215,89
149	539101,40	2302186,93
150	538141,57	2301661,59
151	538114,22	2301644,82
152	538054,19	2301612,41
153	538048,22	2301624,00
154	537823,92	2301497,77
155	537790,15	2301472,11
156	537764,42	2301442,22
157	537720,74	2301371,65
158	537697,80	2301323,83
159	537693,90	2301318,91
160	537679,24	2301310,27
161	537675,86	2301258,98
162	537645,79	2301199,12
163	537616,22	2301152,55
164	537550,91	2301191,11
165	537460,15	2301036,37
166	537446,33	2301022,21
167	537413,32	2301004,34
168	537309,10	2300832,19
169	537330,20	2300819,31
170	537140,69	2300508,91
171	537116,36	2300479,57
172	537017,49	2300420,71
173	536947,10	2300399,76
174	536836,74	2300381,32
175	536558,49	2300372,84
176	536544,38	2300359,09
177	536392,38	2300352,99
178	536385,44	2300360,17

1	2	3
179	535929,06	2300343,19
180	535930,02	2300317,81
181	535551,09	2300302,86
182	535544,25	2300286,83
183	535534,54	2300264,74
184	535494,80	2300271,43
185	535419,07	2300268,42
186	535371,61	2300269,97
187	535283,77	2300209,45
188	535285,92	2300085,10
189	535218,59	2300005,82
190	535211,48	2300006,67
191	535166,42	2300012,06
192	535164,15	2300012,33
193	535168,58	2300048,22
194	535151,16	2300077,46
195	535131,75	2300101,70
196	535128,57	2300112,95
197	535106,81	2300226,27
198	535056,85	2300220,05
199	535025,94	2300210,36
200	534920,38	2300192,91
201	534775,12	2300202,24
202	534746,89	2300185,60
203	534614,94	2300196,12
204	534435,49	2300219,59
205	534394,83	2300222,22
206	534318,09	2300208,24
207	534258,94	2300185,32
208	534176,09	2300148,89
209	534115,63	2300106,18
210	533975,14	2300032,81
211	533883,17	2299972,20
212	533702,28	2299834,73
213	533156,53	2299389,93
214	532923,03	2299250,01
215	532678,22	2299214,08
216	532615,78	2299215,30
217	531474,60	2299422,06
218	531465,29	2299417,82
219	531055,33	2299494,51
220	531006,69	2299508,68
221	530074,54	2299680,17
222	529983,60	2299621,26

1	2	3
223	529897,71	2299601,83
224	529857,42	2299613,83
225	529759,20	2299588,95
226	529685,42	2299586,37
227	529382,01	2299581,39
228	529193,85	2299579,76
229	528937,37	2299592,24
230	528889,06	2299568,59
231	528872,92	2299573,68
232	528871,67	2299604,27
233	528844,36	2299610,64
234	528475,32	2299811,64
235	528435,21	2299820,20
236	528188,46	2299818,04
237	528130,19	2299811,49
238	528084,53	2299813,41
239	527670,93	2299911,36
240	527666,16	2299913,87
241	527706,16	2299989,20
242	527729,66	2300033,14
243	527737,98	2300049,12
244	527729,04	2300105,88
245	527750,29	2300152,98
246	527231,23	2300427,42
247	527247,92	2301320,65
248	527243,63	2303290,07
249	527246,19	2303372,99
250	527241,87	2303494,91
251	527247,76	2303571,55
252	527247,91	2303584,26
253	527241,74	2303654,10
254	527240,27	2303700,75
255	527249,78	2303766,46
256	527249,62	2303986,37
257	527240,93	2304040,64
258	527252,24	2304205,81
259	527254,96	2304666,69
260	527232,08	2304737,86
261	527231,70	2305295,67
262	527227,59	2305637,99
263	527235,41	2305839,98
264	527232,81	2306046,85
265	527254,21	2306054,95
266	527265,20	2306072,24

1	2	3
267	527259,67	2306092,39
268	527243,62	2306106,12
269	527231,84	2306108,42
270	527231,30	2306148,45
271	526948,69	2306151,03
272	526947,31	2306193,84
273	526939,01	2306208,38
274	526910,02	2306230,99
275	526904,89	2306275,22
276	526904,72	2306284,13
277	526905,72	2307074,75
278	526902,19	2307288,57
279	526905,87	2307376,60
280	526905,16	2307460,28
281	526905,23	2307706,96
282	526910,55	2308095,43
283	526908,74	2308606,80
284	526907,77	2308937,23
285	526890,00	2308937,34
286	526890,00	2308921,33
287	526891,82	2308921,32
288	526892,74	2308606,74
289	526894,55	2308095,51
290	526889,23	2307707,07
291	526889,16	2307460,22
292	526889,87	2307376,87
293	526886,18	2307288,77
294	526889,72	2307074,63
295	526888,72	2306283,98
296	526888,91	2306274,14
297	526894,90	2306222,49
298	526926,68	2306197,71
299	526931,45	2306189,36
300	526933,19	2306135,18
301	527215,51	2306132,59
302	527216,01	2306095,20
303	527236,42	2306091,22
304	527245,54	2306083,42
305	527247,89	2306074,84
306	527243,56	2306068,03
307	527216,68	2306057,85
308	527219,41	2305840,19
309	527211,58	2305638,20
310	527215,70	2305295,57

1	2	3
311	527216,08	2304735,34
312	527238,94	2304664,23
313	527236,24	2304206,40
314	527224,84	2304039,91
315	527233,63	2303985,09
316	527233,78	2303767,60
317	527224,24	2303701,65
318	527225,76	2303653,15
319	527231,90	2303583,66
320	527231,76	2303572,26
321	527225,85	2303495,24
322	527230,18	2303372,95
323	527227,63	2303290,30
324	527231,92	2301320,78
325	527215,05	2300417,88
326	527729,52	2300145,86
327	527712,49	2300108,10
328	527721,34	2300051,89
329	527715,51	2300040,61
330	527692,03	2299996,70
331	527644,50	2299907,19
332	527665,27	2299896,25
333	528082,33	2299797,49
334	528130,75	2299795,45
335	528189,43	2299802,05
336	528433,59	2299804,18
337	528469,71	2299796,47
338	528838,61	2299595,55
339	528856,18	2299591,45
340	528857,38	2299561,79
341	528890,36	2299551,41
342	528940,71	2299576,06
343	529193,53	2299563,76
344	529382,21	2299565,40
345	529685,83	2299570,38
346	529761,47	2299573,02
347	529857,08	2299597,24
348	529897,16	2299585,30
349	529989,91	2299606,28
350	530077,90	2299663,29
351	531003,00	2299493,09
352	531051,61	2299478,92
353	531467,31	2299401,16
354	531476,67	2299405,42

1	2	3
355	532614,18	2299199,33
356	532679,23	2299198,05
357	532928,51	2299234,64
358	533165,75	2299376,80
359	533712,18	2299822,15
360	533892,42	2299959,13
361	533983,27	2300019,00
362	534123,98	2300092,49
363	534184,01	2300134,89
364	534265,06	2300170,53
365	534322,92	2300192,95
366	534395,39	2300206,86
367	534429,91	2300206,23
368	534613,07	2300180,22
369	534750,66	2300169,25
370	534779,00	2300185,96
371	534921,19	2300176,83
372	535029,66	2300194,75
373	535060,26	2300204,35
374	535094,04	2300208,56
375	535116,83	2300094,74
376	535137,98	2300068,32
377	535152,03	2300044,74
378	535146,31	2299998,35
379	535164,80	2299996,11
380	535209,34	2299990,82
381	535225,23	2299988,92
382	535302,03	2300079,34
383	535299,91	2300201,15
384	535376,36	2300253,80
385	535419,13	2300252,41
386	535493,78	2300255,37
387	535544,23	2300246,88
388	535549,32	2300258,60
389	535558,69	2300280,20
390	535561,76	2300287,27
391	535946,61	2300302,46
392	535945,65	2300327,80
393	536378,89	2300343,91
394	536385,86	2300336,71
395	536551,16	2300343,35
396	536565,20	2300357,03
397	536838,31	2300365,36
398	536950,71	2300384,14



1	2	3
399	537023,96	2300405,94
400	537126,92	2300467,23
401	537153,74	2300499,58
402	537352,19	2300824,63
403	537331,04	2300837,54
404	537424,76	2300992,34
405	537456,09	2301009,30
406	537472,97	2301026,59
407	537556,59	2301169,17
408	537621,42	2301130,89
409	537659,73	2301191,22
410	537691,61	2301254,69
411	537694,65	2301300,78
412	537704,59	2301306,64
413	537711,45	2301315,29
414	537734,79	2301363,96
415	537777,37	2301432,74
416	537801,18	2301460,39
417	537832,73	2301484,37
418	538041,59	2301601,92
419	538047,43	2301590,57
420	538122,21	2301630,95
421	538149,60	2301647,75
422	539111,64	2302174,29
423	539138,24	2302205,25
424	539186,64	2302212,13
425	539190,24	2302212,64
426	539197,47	2302139,89
427	539207,53	2302131,92
428	539231,42	2302125,64
429	539255,63	2301887,64
430	539339,11	2301897,19
431	539379,37	2301909,64
432	539382,84	2301893,83
433	539413,82	2301894,65
434	539474,04	2301872,33
435	539798,56	2301895,18
436	540752,22	2302021,95
437	540775,30	2302061,45
438	541660,57	2302179,57
439	541927,85	2302228,46
440	541959,00	2302209,16
441	541985,53	2302203,88
442	542029,85	2302206,71

1	2	3
443	542103,92	2302199,11
444	542430,07	2302231,33
445	542450,69	2302237,28
446	542471,03	2302246,59
447	542511,50	2302288,12
448	542550,80	2302323,26
449	542571,55	2302349,89
450	542648,36	2302435,29
451	542683,21	2302512,25
452	542750,36	2302570,33
453	542857,80	2302680,85
454	542944,73	2302771,91
455	542997,43	2302837,73
456	543058,74	2302901,78
457	543114,91	2302966,65
458	543257,79	2303109,23
459	543270,01	2303117,57
460	543297,75	2303130,48
461	543316,73	2303142,08
462	543369,31	2303187,18
463	543385,58	2303205,07
464	543403,08	2303235,13
465	543417,04	2303303,52
466	543435,86	2303320,01
467	543556,91	2303416,28
468	543787,69	2303690,11
469	543811,73	2303730,62
470	543852,69	2303743,39
471	543928,93	2303788,71
472	543989,30	2303838,24
473	544018,69	2303865,74
474	544071,55	2303923,16
475	544460,87	2304345,83
476	544626,25	2304510,28
477	544743,34	2304398,09
478	544871,02	2304265,02
479	545262,64	2303846,91
480	545351,25	2303749,74
481	545413,91	2303681,60
482	545483,15	2303619,38
483	545524,21	2303568,62
484	545663,44	2303429,30
485	546009,47	2303079,19
486	546026,36	2303035,36

1	2	3
487	546050,66	2303006,10
488	546459,36	2302602,16
489	546747,81	2302316,05
490	547276,13	2301790,19
491	547428,06	2301612,24
492	547458,86	2301585,83
493	547591,80	2301726,62
494	548634,45	2300686,95
495	548953,97	2300358,16
496	549118,50	2300187,64
497	550091,72	2299223,54
498	550454,33	2298857,94
43	550694,73	2298605,86
Контур 8		
499	527452,01	2308612,34
500	527471,93	2308618,08
501	527497,28	2308636,20
502	527522,05	2308642,34
503	527561,61	2308655,32
504	527565,12	2308683,89
505	527562,07	2308716,80
506	527563,90	2308726,63
507	527575,31	2308753,01
508	527578,92	2308839,27
509	527569,22	2308841,21
510	527562,98	2308853,62
511	527562,07	2308853,22
512	527513,50	2308959,59
513	527465,23	2309049,66
514	527460,89	2309053,93
515	527448,42	2309079,50
516	527444,67	2309077,27
517	527441,18	2309081,17
518	527431,91	2309094,42
519	527424,35	2309105,94
520	527422,09	2309109,56
521	527420,56	2309115,90
522	527418,71	2309122,90
523	527415,05	2309123,26
524	527410,81	2309120,57
525	527409,83	2309120,32
526	527403,95	2309128,20
527	527402,39	2309131,09
528	527394,04	2309142,87

1	2	3
529	527381,76	2309162,01
530	527382,23	2309162,26
531	527373,66	2309176,18
532	527364,08	2309191,37
533	527363,01	2309190,67
534	527355,04	2309203,94
535	527355,98	2309204,48
536	527350,18	2309214,64
537	527338,76	2309233,03
538	527333,82	2309237,80
539	527323,26	2309255,07
540	527320,04	2309263,72
541	527311,60	2309278,84
542	527301,25	2309296,59
543	527285,53	2309322,00
544	527278,03	2309329,43
545	527275,76	2309332,92
546	527271,82	2309339,42
547	527262,27	2309356,38
548	527287,16	2309367,31
549	527303,79	2309372,89
550	527311,86	2309373,40
551	527344,92	2309385,96
552	527384,86	2309309,95
553	527399,47	2309318,29
554	527370,70	2309371,75
555	527326,73	2309452,92
556	527304,73	2309489,14
557	527254,02	2309566,27
558	527149,62	2309748,67
559	527097,73	2309841,27
560	527082,70	2309862,23
561	527061,45	2309891,88
562	527023,68	2309920,89
563	527005,34	2309952,65
564	526963,31	2310024,72
565	526926,88	2310085,83
566	526905,25	2310122,85
567	526867,15	2310186,24
568	526823,03	2310261,64
569	526808,27	2310286,48
570	526766,42	2310356,74
571	526764,32	2310355,82
572	526756,12	2310372,04

1	2	3
573	526717,68	2310458,20
574	526704,22	2310462,32
575	526678,48	2310504,04
576	526661,46	2310541,02
577	526696,52	2310554,82
578	526708,25	2310559,45
579	526705,99	2310563,95
580	526744,04	2310583,03
581	526748,47	2310574,02
582	526797,04	2310603,67
583	526845,00	2310506,93
584	526850,91	2310504,03
585	526865,73	2310475,75
586	526871,32	2310479,11
587	526896,85	2310427,29
588	526894,69	2310420,56
589	526895,20	2310417,49
590	526898,17	2310408,60
591	526904,37	2310411,30
592	526931,74	2310356,73
593	526945,78	2310328,49
594	526954,26	2310314,13
595	526965,96	2310294,63
596	526982,34	2310258,14
597	526992,62	2310240,15
598	527006,15	2310234,57
599	527026,23	2310227,40
600	527036,00	2310232,00
601	527048,47	2310237,35
602	527064,38	2310243,96
603	527066,55	2310248,40
604	527072,13	2310237,78
605	527077,39	2310227,24
606	527101,30	2310178,58
607	527117,54	2310155,97
608	527115,97	2310155,20
609	527119,13	2310148,00
610	527122,22	2310149,44
611	527124,48	2310146,30
612	527122,14	2310145,16
613	527125,30	2310137,95
614	527128,38	2310139,39
615	527147,71	2310099,62
616	527144,76	2310098,18

1	2	3
617	527147,91	2310090,98
618	527150,96	2310092,39
619	527168,77	2310048,30
620	527183,74	2310053,93
621	527164,29	2310102,10
622	527139,94	2310152,21
623	527115,05	2310186,86
624	527111,97	2310193,05
625	527105,91	2310201,29
626	527081,46	2310254,01
627	527078,66	2310252,63
628	527044,82	2310324,94
629	527028,61	2310358,40
630	527010,82	2310394,80
631	527007,41	2310393,32
632	526974,32	2310462,84
633	526938,68	2310532,03
634	526871,86	2310500,02
635	526865,75	2310513,53
636	526860,96	2310515,51
637	526806,44	2310628,03
638	526749,00	2310600,11
639	526742,61	2310603,00
640	526735,14	2310601,13
641	526740,55	2310590,12
642	526702,44	2310571,01
643	526699,98	2310575,92
644	526689,64	2310572,55
645	526654,81	2310558,79
646	526635,59	2310604,91
647	526604,99	2310721,21
648	526586,19	2310802,75
649	526573,79	2310855,06
650	526541,16	2310882,16
651	526545,27	2310887,42
652	526532,24	2310898,41
653	526530,98	2310896,71
654	526513,37	2310911,44
655	526507,76	2310915,77
656	526502,61	2310919,89
657	526501,70	2310918,90
658	526501,20	2310928,83
659	526513,33	2310942,71
660	526518,19	2310948,43

1	2	3
661	526539,14	2310974,05
662	526543,84	2310979,11
663	526546,23	2310976,74
664	526557,17	2310987,30
665	526553,78	2310999,89
666	526551,42	2311006,58
667	526546,31	2311022,52
668	526541,61	2311037,52
669	526547,18	2311040,45
670	526532,72	2311074,45
671	526548,98	2311092,96
672	526581,67	2311132,41
673	526610,19	2311166,83
674	526566,91	2311204,54
675	526530,46	2311236,35
676	526561,31	2311272,15
677	526562,82	2311271,02
678	526567,89	2311277,99
679	526567,46	2311278,47
680	526606,58	2311325,64
681	526626,60	2311344,19
682	526651,66	2311361,31
683	526644,39	2311388,41
684	526641,15	2311390,60
685	526603,75	2311417,10
686	526591,04	2311427,65
687	526589,65	2311431,56
688	526566,76	2311463,96
689	526547,96	2311479,05
690	526565,14	2311496,63
691	526560,31	2311510,37
692	526550,63	2311537,79
693	526532,51	2311593,79
694	526526,03	2311605,21
695	526517,28	2311632,93
696	526500,95	2311699,42
697	526504,20	2311702,49
698	526516,82	2311706,70
699	526517,81	2311703,87
700	526524,00	2311705,93
701	526523,54	2311708,63
702	526543,67	2311715,31
703	526544,34	2311712,80
704	526550,67	2311714,81

1	2	3
705	526550,18	2311716,69
706	526581,47	2311726,58
707	526582,42	2311723,63
708	526588,95	2311725,67
709	526588,44	2311728,83
710	526612,76	2311736,68
711	526613,64	2311733,98
712	526620,40	2311736,09
713	526619,99	2311739,04
714	526656,16	2311751,06
715	526657,59	2311746,95
716	526670,07	2311751,36
717	526668,85	2311755,18
718	526708,16	2311766,74
719	526702,89	2311785,07
720	526699,59	2311784,38
721	526682,29	2311777,90
722	526676,97	2311775,51
723	526671,90	2311773,96
724	526653,50	2311767,87
725	526650,10	2311766,46
726	526647,63	2311764,82
727	526643,83	2311762,79
728	526639,42	2311761,40
729	526635,38	2311759,97
730	526632,04	2311761,02
731	526620,17	2311756,83
732	526601,57	2311751,64
733	526592,79	2311748,64
734	526588,11	2311747,08
735	526581,37	2311744,62
736	526579,97	2311743,53
737	526567,20	2311739,34
738	526564,24	2311738,27
739	526554,16	2311734,45
740	526536,36	2311728,56
741	526521,54	2311722,97
742	526518,17	2311721,65
743	526503,56	2311716,66
744	526494,60	2311713,37
745	526481,56	2311735,07
746	526468,82	2311750,27
747	526454,65	2311762,01
748	526444,40	2311767,61



1	2	3
749	526397,66	2311863,09
750	526391,94	2311862,42
751	526370,72	2311911,27
752	526371,25	2311914,45
753	526437,35	2311945,06
754	526437,28	2311945,29
755	526444,61	2311948,42
756	526466,00	2311958,33
757	526477,21	2311960,35
758	526492,38	2311954,50
759	526502,61	2311955,74
760	526514,08	2311956,93
761	526514,63	2311953,71
762	526571,61	2311957,55
763	526631,00	2311993,65
764	526623,76	2312007,41
765	526566,98	2311972,27
766	526534,58	2311970,07
767	526514,59	2311965,65
768	526502,80	2311964,59
769	526492,74	2311965,35
770	526483,48	2311966,17
771	526466,61	2311972,66
772	526456,61	2311968,18
773	526457,17	2311966,17
774	526446,05	2311961,07
775	526445,52	2311962,42
776	526432,76	2311957,15
777	526420,89	2311950,87
778	526399,75	2311940,02
779	526377,50	2311929,48
780	526354,05	2311916,48
781	526345,23	2311911,53
782	526343,06	2311909,95
783	526329,37	2311902,04
784	526322,46	2311899,16
785	526315,25	2311894,83
786	526311,78	2311895,16
787	526307,53	2311898,26
788	526290,41	2311888,81
789	526292,33	2311886,34
790	526290,55	2311885,10
791	526283,80	2311882,11
792	526281,29	2311883,30

1	2	3
793	526196,45	2311828,59
794	526150,32	2311790,66
795	526131,61	2311781,45
796	526123,05	2311783,14
797	526112,98	2311791,56
798	526072,13	2311791,11
799	526055,45	2311788,07
800	526031,44	2311779,21
801	525981,74	2311766,61
802	525965,70	2311763,41
803	525939,83	2311766,16
804	525917,88	2311764,53
805	525898,76	2311760,75
806	525875,70	2311751,25
807	525858,87	2311741,17
808	525825,70	2311729,04
809	525783,08	2311696,87
810	525786,93	2311688,63
811	525639,31	2311618,47
812	525619,51	2311609,10
813	525601,19	2311598,83
814	525515,51	2311557,72
815	525513,65	2311568,41
816	525499,92	2311599,30
817	525488,55	2311631,39
818	525468,80	2311668,40
819	525452,33	2311707,97
820	525449,51	2311706,63
821	525442,52	2311720,41
822	525430,98	2311714,67
823	525458,82	2311660,21
824	525475,83	2311624,63
825	525498,13	2311564,24
826	525499,84	2311554,43
827	525459,49	2311469,11
828	525422,70	2311433,70
829	525388,30	2311412,44
830	525390,00	2311410,10
831	525365,57	2311392,16
832	525357,61	2311390,58
833	525319,47	2311453,53
834	525315,90	2311458,80
835	525305,20	2311453,17
836	525342,30	2311387,00

1	2	3
837	525298,79	2311363,94
838	525284,82	2311387,27
839	525254,36	2311362,77
840	525251,65	2311357,14
841	525246,22	2311351,79
842	525231,95	2311340,71
843	525216,35	2311329,27
844	525191,40	2311313,21
845	525183,02	2311306,33
846	525162,58	2311295,80
847	525149,04	2311314,82
848	525133,19	2311338,45
849	525122,07	2311357,38
850	525109,78	2311377,06
851	525092,60	2311402,25
852	525087,55	2311397,56
853	525092,37	2311390,17
854	525092,97	2311387,29
855	525094,44	2311384,91
856	525100,36	2311374,79
857	525111,31	2311356,07
858	525114,31	2311352,26
859	525117,25	2311347,90
860	525125,47	2311335,02
861	525134,43	2311319,25
862	525140,90	2311310,28
863	525144,16	2311306,46
864	525149,18	2311297,84
865	525149,33	2311291,41
866	525139,42	2311284,96
867	525132,36	2311281,21
868	525124,49	2311257,44
869	525118,51	2311231,98
870	525120,81	2311222,91
871	525124,45	2311215,78
872	525132,96	2311197,09
873	525132,08	2311194,99
874	525120,84	2311183,71
875	525101,28	2311164,91
876	525087,62	2311151,53
877	525081,31	2311145,41
878	525085,87	2311137,98
879	525090,88	2311131,60
880	525097,79	2311122,68

1	2	3
881	525112,90	2311101,58
882	525126,00	2311083,62
883	525105,04	2311064,82
884	525101,55	2311068,56
885	525085,82	2311052,58
886	525070,94	2311034,91
887	525010,00	2310978,24
888	525044,92	2310927,11
889	525058,10	2310908,78
890	525060,04	2310909,29
891	525061,34	2310909,57
892	525066,25	2310903,00
893	525083,30	2310876,68
894	525079,01	2310873,28
895	525112,95	2310816,16
896	525138,87	2310769,03
897	525208,10	2310656,52
898	525214,34	2310660,36
899	525222,19	2310649,55
900	525240,15	2310643,97
901	525254,82	2310648,22
902	525268,37	2310662,19
903	525277,74	2310682,56
904	525284,58	2310692,42
905	525288,60	2310689,61
906	525295,16	2310683,85
907	525300,29	2310678,97
908	525321,49	2310652,36
909	525331,06	2310639,62
910	525341,35	2310628,00
911	525334,12	2310627,38
912	525318,75	2310604,68
913	525309,38	2310572,90
914	525309,96	2310570,73
915	525308,65	2310567,33
916	525318,93	2310563,19
917	525320,65	2310567,18
918	525325,32	2310584,82
919	525329,13	2310595,36
920	525346,96	2310618,81
921	525348,81	2310631,18
922	525340,35	2310643,87
923	525339,98	2310648,19
924	525331,43	2310655,96

1	2	3
925	525324,55	2310662,25
926	525318,75	2310672,83
927	525299,13	2310692,41
928	525289,76	2310701,76
929	525301,81	2310719,22
930	525310,26	2310731,98
931	525328,57	2310761,99
932	525329,81	2310765,01
933	525336,40	2310776,91
934	525343,29	2310789,29
935	525356,95	2310816,54
936	525363,42	2310829,04
937	525363,43	2310837,70
938	525362,98	2310840,96
939	525376,23	2310858,40
940	525392,22	2310876,55
941	525407,68	2310892,81
942	525422,89	2310910,35
943	525454,95	2310942,53
944	525472,30	2310957,37
945	525484,32	2310967,71
946	525490,89	2310973,19
947	525502,61	2310981,90
948	525517,54	2310991,39
949	525528,77	2310977,33
950	525540,68	2310986,84
951	525529,86	2311001,16
952	525555,95	2311020,98
953	525557,21	2311022,44
954	525585,31	2311001,37
955	525598,21	2310980,01
956	525612,20	2310967,91
957	525710,48	2310887,88
958	525707,27	2310883,92
959	525714,72	2310877,78
960	525730,90	2310878,16
961	525754,37	2310859,76
962	525759,45	2310866,41
963	525774,90	2310849,78
964	525778,61	2310847,28
965	525781,73	2310844,76
966	525791,60	2310834,89
967	525791,44	2310833,13
968	525790,56	2310831,54

1	2	3
969	525784,92	2310814,54
970	525780,64	2310788,82
971	525783,54	2310786,51
972	525773,57	2310775,06
973	525768,54	2310773,94
974	525751,96	2310785,15
975	525747,29	2310788,67
976	525727,38	2310782,50
977	525722,67	2310775,73
978	525712,32	2310759,50
979	525700,43	2310743,36
980	525695,10	2310735,96
981	525684,68	2310720,88
982	525681,61	2310717,31
983	525673,14	2310710,49
984	525667,23	2310694,33
985	525652,99	2310670,83
986	525647,88	2310656,25
987	525650,87	2310652,64
988	525647,46	2310643,62
989	525644,58	2310639,53
990	525631,51	2310629,52
991	525627,65	2310622,85
992	525623,28	2310618,24
993	525616,81	2310608,95
994	525609,18	2310597,43
995	525606,80	2310598,69
996	525597,37	2310579,05
997	525599,81	2310577,95
998	525597,86	2310573,79
999	525595,50	2310575,11
1000	525597,15	2310541,26
1001	525604,81	2310523,43
1002	525633,41	2310494,00
1003	525640,30	2310491,30
1004	525634,31	2310474,86
1005	525619,78	2310451,36
1006	525613,40	2310441,89
1007	525611,71	2310443,09
1008	525582,37	2310397,28
1009	525630,78	2310363,05
1010	525637,10	2310358,98
1011	525641,72	2310354,97
1012	525648,99	2310350,23

1	2	3
1013	525661,98	2310333,50
1014	525675,13	2310323,54
1015	525678,37	2310327,17
1016	525679,80	2310326,68
1017	525687,00	2310320,91
1018	525684,33	2310317,63
1019	525697,07	2310305,89
1020	525698,03	2310306,72
1021	525700,98	2310307,41
1022	525706,10	2310302,94
1023	525704,23	2310300,64
1024	525722,91	2310285,06
1025	525725,34	2310287,62
1026	525764,48	2310246,83
1027	525737,98	2310226,58
1028	525632,22	2310153,50
1029	525629,01	2310092,08
1030	525639,09	2310071,56
1031	525686,18	2310019,33
1032	525708,47	2309995,46
1033	525727,18	2309995,64
1034	525781,98	2310055,90
1035	525781,14	2310056,68
1036	525783,24	2310059,05
1037	525784,31	2310058,11
1038	525792,88	2310067,90
1039	525807,50	2310055,46
1040	525805,40	2310052,91
1041	525811,60	2310047,48
1042	525813,81	2310050,03
1043	525838,37	2310029,29
1044	525836,49	2310027,13
1045	525842,71	2310021,81
1046	525844,54	2310023,97
1047	525869,65	2310002,57
1048	525867,21	2309999,63
1049	525873,20	2309994,53
1050	525875,75	2309997,52
1051	525903,41	2309974,46
1052	525902,63	2309971,47
1053	525898,15	2309965,66
1054	525872,39	2309937,61
1055	525859,22	2309922,56
1056	525846,10	2309907,50

1	2	3
1057	525827,16	2309887,67
1058	525813,84	2309872,75
1059	525809,07	2309867,41
1060	525819,86	2309858,16
1061	525838,54	2309879,99
1062	525843,70	2309875,78
1063	525850,38	2309884,32
1064	525845,03	2309888,13
1065	525869,04	2309916,36
1066	525873,75	2309912,15
1067	525879,56	2309918,85
1068	525875,52	2309922,39
1069	525882,01	2309923,28
1070	525904,86	2309948,95
1071	525914,22	2309964,19
1072	525919,26	2309971,12
1073	525930,27	2309984,62
1074	525922,67	2309990,48
1075	525919,67	2309987,07
1076	525911,50	2309986,89
1077	525902,05	2309993,88
1078	525894,89	2309996,42
1079	525888,70	2310001,39
1080	525884,98	2309995,85
1081	525867,89	2310006,25
1082	525873,12	2310014,05
1083	525864,01	2310021,46
1084	525854,62	2310029,50
1085	525855,93	2310031,40
1086	525837,58	2310047,47
1087	525824,88	2310058,73
1088	525817,56	2310061,38
1089	525817,16	2310061,44
1090	525804,77	2310071,82
1091	525801,51	2310076,11
1092	525822,75	2310102,93
1093	525847,97	2310136,24
1094	525853,74	2310141,70
1095	525864,11	2310134,40
1096	525894,03	2310111,11
1097	525898,54	2310113,98
1098	525903,56	2310110,24
1099	525900,88	2310106,18
1100	525914,76	2310095,82



1	2	3
1101	525959,30	2310062,63
1102	525968,03	2310046,60
1103	525965,45	2310038,01
1104	525963,75	2310035,69
1105	525964,80	2310034,92
1106	525946,86	2310007,22
1107	525938,68	2309994,93
1108	525947,66	2310005,94
1109	525961,13	2310023,68
1110	525972,71	2310036,93
1111	525974,84	2310037,51
1112	525979,09	2310034,85
1113	525986,60	2310029,18
1114	526011,35	2310008,50
1115	526009,99	2310006,16
1116	526082,85	2309955,00
1117	526139,63	2309914,61
1118	526145,58	2309910,72
1119	526156,87	2309928,77
1120	526172,53	2309944,55
1121	526178,31	2309950,12
1122	526175,26	2309952,92
1123	526199,66	2309979,94
1124	526204,48	2309975,76
1125	526205,43	2309976,86
1127	526222,27	2309995,09
1128	526221,16	2309996,03
1129	526225,57	2310000,86
1130	526228,77	2310003,53
1131	526245,10	2310016,25
1132	526259,84	2310027,54
1133	526285,70	2310045,83
1134	526305,45	2310060,19
1135	526317,92	2310069,37
1136	526322,71	2310075,43
1137	526384,88	2310110,36
1138	526388,28	2310114,93
1139	526391,83	2310112,09
1140	526399,29	2310117,87
1141	526396,84	2310120,93
1142	526399,99	2310123,77
1143	526397,02	2310126,09
1144	526407,91	2310139,42
1145	526412,97	2310135,50

1	2	3
1146	526417,20	2310141,23
1147	526448,62	2310117,93
1148	526469,94	2310100,41
1149	526503,64	2310072,04
1150	526511,81	2310060,28
1151	526515,71	2310062,90
1152	526529,37	2310044,08
1153	526541,19	2310026,73
1154	526542,37	2310024,32
1155	526552,97	2310009,47
1156	526559,01	2310001,10
1157	526570,47	2309985,84
1158	526568,07	2309983,15
1159	526619,28	2309918,45
1160	526632,77	2309930,26
1161	526621,03	2309944,80
1162	526610,21	2309958,28
1163	526588,85	2309984,57
1164	526577,03	2309999,01
1165	526559,16	2310023,81
1166	526554,14	2310030,56
1167	526550,57	2310037,37
1168	526529,60	2310064,54
1169	526528,01	2310068,69
1170	526506,20	2310094,96
1171	526503,30	2310093,46
1172	526479,65	2310113,38
1173	526482,55	2310117,34
1174	526475,30	2310123,02
1175	526472,18	2310119,12
1176	526448,62	2310137,76
1177	526452,30	2310142,56
1178	526443,71	2310149,47
1179	526440,26	2310145,12
1180	526428,69	2310153,83
1181	526460,98	2310190,95
1182	526462,65	2310189,50
1183	526469,41	2310196,97
1184	526467,18	2310198,65
1185	526503,29	2310238,37
1186	526504,46	2310237,31
1187	526519,72	2310224,84
1188	526518,16	2310223,01
1189	526521,09	2310220,86

1	2	3
1190	526542,90	2310202,17
1191	526552,67	2310193,74
1192	526574,43	2310174,16
1193	526591,84	2310158,25
1194	526602,62	2310146,53
1195	526614,79	2310130,01
1196	526630,08	2310109,92
1197	526647,04	2310087,05
1198	526663,33	2310065,17
1199	526688,06	2310032,06
1200	526699,40	2310016,44
1201	526716,34	2309992,24
1202	526723,44	2309982,97
1203	526739,45	2309960,32
1204	526751,62	2309943,13
1205	526764,72	2309924,61
1206	526777,40	2309904,74
1207	526802,16	2309866,36
1208	526822,08	2309836,22
1209	526831,25	2309822,76
1210	526834,43	2309809,43
1211	526763,63	2309757,81
1212	526762,37	2309718,23
1213	526576,92	2309609,68
1214	526439,97	2309543,31
1215	526442,31	2309537,74
1216	526241,96	2309428,72
1217	526156,31	2309371,32
1218	526146,71	2309297,89
1219	526138,37	2309294,21
1220	526126,27	2309280,84
1221	526091,59	2309246,46
1222	526068,41	2309222,60
1223	526061,05	2309202,71
1224	526055,77	2309172,39
1225	526054,90	2309139,48
1226	526043,28	2309110,75
1227	526029,03	2308998,39
1228	526029,41	2308974,84
1229	526033,99	2308953,28
1230	526042,36	2308921,86
1231	526058,52	2308892,56
1232	526066,32	2308884,56
1233	526074,79	2308877,05

1	2	3
1234	526094,50	2308869,19
1235	526116,80	2308866,31
1236	526125,87	2308866,08
1237	526140,06	2308872,40
1238	526148,64	2308872,16
1239	526223,07	2308893,63
1240	526309,21	2308920,41
1241	526334,92	2308927,44
1242	526363,30	2308939,07
1243	526370,96	2308941,95
1244	526386,28	2308948,07
1245	526416,10	2308961,15
1246	526431,49	2308967,54
1247	526441,23	2308969,95
1248	526448,77	2308972,91
1249	526472,54	2308982,83
1250	526492,35	2308991,26
1251	526508,50	2309001,86
1252	526591,75	2309044,36
1253	526666,00	2309082,86
1254	526769,50	2309124,21
1255	526769,50	2309141,42
1256	526784,50	2309143,95
1257	526784,50	2309130,25
1258	526871,97	2309172,12
1259	526871,85	2309109,99
1260	526784,50	2309110,00
1261	526784,50	2309050,00
1262	526890,00	2309050,00
1263	526891,98	2309050,00
1264	526890,76	2309141,63
1265	526896,63	2309145,36
1266	526918,76	2309091,94
1267	526939,82	2309048,53
1268	526964,60	2309005,57
1269	527039,15	2308886,39
1270	527059,95	2308857,53
1271	527071,23	2308846,13
1272	527078,81	2308850,48
1273	527074,34	2308859,10
1274	527065,91	2308872,57
1275	527058,91	2308879,34
1276	527045,70	2308900,56
1277	527035,58	2308916,94

1	2	3
1278	527018,83	2308944,15
1279	527013,78	2308948,34
1280	527011,80	2308951,30
1281	527006,59	2308959,84
1282	527000,97	2308974,01
1283	526995,99	2308982,47
1284	526988,68	2308993,73
1285	526971,78	2309021,10
1286	526966,30	2309028,50
1287	526959,81	2309039,63
1288	526938,44	2309078,82
1289	526938,77	2309083,89
1290	526924,99	2309119,87
1291	526924,73	2309120,54
1292	526919,74	2309118,90
1293	526920,23	2309131,96
1294	526901,03	2309180,63
1295	526899,09	2309180,36
1296	526898,08	2309184,41
1297	526901,12	2309195,71
1298	526921,04	2309203,00
1299	526983,30	2309224,40
1300	526995,59	2309210,81
1301	527020,06	2309158,46
1302	527026,79	2309147,14
1303	527033,02	2309136,13
1304	527039,22	2309125,30
1305	527045,17	2309114,44
1306	527054,40	2309097,98
1307	527062,34	2309084,59
1308	527076,03	2309061,42
1309	527091,25	2309037,55
1310	527104,74	2309014,31
1311	527109,26	2309005,28
1312	527115,02	2309001,02
1313	527121,88	2308989,84
1314	527123,03	2308982,85
1315	527136,85	2308962,16
1316	527142,08	2308953,47
1317	527142,54	2308950,29
1318	527160,31	2308922,03
1319	527168,03	2308908,27
1320	527188,56	2308872,88
1321	527202,16	2308849,91

1	2	3
1322	527219,24	2308823,30
1323	527227,70	2308809,02
1324	527239,31	2308789,32
1325	527251,32	2308769,23
1326	527262,25	2308750,08
1327	527270,55	2308734,19
1328	527286,88	2308706,14
1329	527291,46	2308697,10
1330	527296,89	2308688,14
1331	527293,43	2308686,74
1332	527325,41	2308634,54
1333	527362,25	2308630,27
1334	527407,75	2308657,10
1335	527431,70	2308614,96
499	527452,01	2308612,34
Внутренний контур 1		
1336	527359,00	2308645,82
1337	527400,87	2308670,39
1338	527380,70	2308704,75
1339	527384,90	2308706,98
1340	527371,67	2308728,39
1341	527366,53	2308737,09
1342	527346,36	2308770,24
1343	527333,79	2308790,67
1344	527321,10	2308812,48
1345	527308,02	2308833,50
1346	527295,64	2308854,39
1347	527282,57	2308876,30
1348	527273,00	2308892,81
1349	527268,14	2308900,67
1350	527257,09	2308919,13
1351	527234,67	2308955,81
1352	527233,86	2308957,65
1353	527228,10	2308969,82
1354	527213,91	2308990,97
1355	527201,62	2309011,43
1356	527199,51	2309018,16
1357	527189,43	2309036,62
1358	527183,87	2309043,87
1359	527180,33	2309044,52
1360	527174,76	2309057,25
1361	527163,02	2309078,64
1362	527163,58	2309079,12
1363	527158,05	2309089,27

1	2	3
1364	527152,58	2309099,73
1365	527150,43	2309107,30
1366	527146,19	2309112,86
1367	527141,32	2309117,86
1368	527138,47	2309119,59
1369	527131,84	2309118,80
1370	527124,79	2309117,33
1371	527113,98	2309114,67
1372	527105,11	2309112,88
1373	527092,49	2309109,80
1374	527089,31	2309108,86
1375	527083,27	2309106,82
1376	527077,16	2309105,45
1377	527078,50	2309099,39
1378	527073,19	2309095,45
1379	527098,64	2309051,96
1380	527101,44	2309054,11
1381	527105,94	2309046,01
1382	527103,19	2309043,75
1383	527115,42	2309023,58
1384	527118,59	2309025,50
1386	527119,05	2309016,59
1387	527131,59	2308995,40
1388	527136,21	2308998,19
1389	527140,65	2308991,12
1390	527136,87	2308987,74
1391	527149,21	2308967,17
1392	527154,49	2308970,08
1393	527158,76	2308962,33
1394	527153,71	2308959,37
1395	527176,41	2308920,68
1396	527180,68	2308923,12
1397	527184,48	2308916,72
1398	527180,18	2308914,15
1399	527195,28	2308887,72
1400	527199,74	2308889,96
1401	527203,73	2308882,89
1402	527199,70	2308880,33
1403	527220,25	2308843,18
1404	527226,28	2308846,52
1405	527230,15	2308839,65
1406	527224,55	2308836,09
1407	527249,82	2308793,35
1408	527254,16	2308795,63

1	2	3
1409	527257,99	2308788,94
1410	527253,58	2308786,42
1411	527273,41	2308752,36
1412	527280,22	2308756,43
1413	527285,17	2308748,14
1414	527278,49	2308743,83
1415	527293,02	2308719,77
1416	527299,56	2308723,58
1417	527303,62	2308716,62
1418	527297,29	2308712,76
1419	527312,82	2308686,07
1420	527318,22	2308689,45
1421	527323,05	2308681,40
1422	527317,79	2308677,87
1423	527335,85	2308649,38
1336	527359,00	2308645,82
Внутренний контур 2		
1424	527451,58	2308628,76
1425	527466,22	2308634,06
1426	527491,20	2308650,33
1427	527496,36	2308652,87
1428	527517,19	2308658,18
1429	527546,56	2308667,31
1430	527548,79	2308683,70
1431	527545,88	2308718,11
1432	527546,56	2308727,52
1433	527558,59	2308757,22
1434	527560,57	2308803,19
1435	527561,45	2308825,22
1436	527556,68	2308826,62
1437	527548,16	2308845,57
1438	527551,85	2308847,23
1439	527547,65	2308857,73
1440	527543,21	2308867,27
1441	527540,19	2308872,97
1442	527515,14	2308922,36
1443	527509,22	2308932,37
1444	527509,63	2308933,66
1445	527502,61	2308945,51
1446	527498,30	2308959,48
1447	527495,48	2308964,55
1448	527492,40	2308962,83
1449	527487,67	2308971,33
1450	527485,99	2308982,30



1	2	3
1451	527457,29	2309030,41
1452	527449,05	2309045,34
1453	527433,31	2309072,37
1454	527418,65	2309097,31
1455	527417,46	2309099,28
1456	527396,36	2309094,98
1457	527385,15	2309091,07
1458	527350,60	2309089,69
1459	527334,27	2309085,38
1460	527330,21	2309084,28
1461	527318,19	2309077,25
1462	527314,75	2309074,82
1463	527307,33	2309086,54
1464	527334,29	2309100,39
1465	527336,12	2309094,08
1466	527341,06	2309096,15
1467	527360,74	2309097,99
1468	527393,15	2309100,79
1469	527403,08	2309105,76
1470	527409,24	2309108,68
1471	527400,51	2309112,82
1472	527382,47	2309141,37
1473	527375,09	2309152,39
1474	527363,61	2309167,34
1475	527360,02	2309171,30
1476	527350,33	2309183,31
1477	527339,04	2309202,37
1478	527323,69	2309229,05
1479	527314,08	2309246,02
1480	527301,72	2309263,70
1481	527296,70	2309272,88
1482	527290,94	2309284,01
1483	527281,82	2309299,42
1484	527261,16	2309338,06
1485	527256,28	2309346,57
1486	527253,09	2309351,76
1487	527231,57	2309341,85
1488	527222,82	2309336,83
1489	527213,89	2309332,89
1490	527202,59	2309327,53
1491	527183,97	2309318,81
1492	527171,78	2309313,46
1493	527159,93	2309308,76
1494	527151,67	2309305,24

1	2	3
1495	527138,11	2309299,43
1496	527127,69	2309294,77
1497	527102,74	2309283,38
1498	527093,81	2309279,33
1499	527068,23	2309268,48
1500	527063,81	2309277,39
1501	527001,33	2309250,29
1502	527005,15	2309242,13
1503	526997,26	2309238,15
1504	527017,96	2309192,66
1505	527034,44	2309172,87
1506	527054,80	2309137,85
1507	527064,63	2309124,62
1508	527070,38	2309112,15
1509	527072,27	2309108,17
1510	527108,44	2309117,56
1511	527134,39	2309124,43
1512	527137,14	2309128,05
1513	527135,16	2309136,88
1514	527140,20	2309138,20
1515	527147,21	2309123,97
1516	527152,29	2309118,50
1517	527156,88	2309110,07
1518	527160,79	2309111,73
1519	527165,88	2309101,69
1520	527174,37	2309082,31
1521	527182,56	2309064,54
1522	527193,71	2309043,28
1523	527206,35	2309021,70
1524	527212,84	2309008,04
1525	527218,17	2308998,60
1526	527219,87	2308995,58
1527	527221,04	2308993,68
1528	527233,22	2308973,85
1529	527235,59	2308975,08
1530	527244,41	2308959,88
1531	527242,53	2308958,99
1532	527244,81	2308955,07
1533	527251,48	2308943,60
1534	527264,22	2308923,68
1535	527265,96	2308920,96
1536	527267,58	2308918,28
1537	527277,61	2308901,71
1538	527282,93	2308894,08

1	2	3
1540	527292,36	2308878,83
1541	527304,75	2308858,52
1542	527314,05	2308843,24
1543	527327,75	2308822,54
1544	527333,38	2308813,90
1545	527341,61	2308795,02
1546	527346,43	2308786,35
1547	527351,78	2308777,62
1548	527356,42	2308770,45
1549	527357,22	2308769,99
1550	527359,90	2308765,44
1551	527365,98	2308754,94
1552	527364,57	2308753,90
1553	527376,96	2308733,35
1554	527378,38	2308734,18
1555	527386,21	2308720,44
1556	527388,70	2308716,40
1557	527390,15	2308713,68
1558	527399,18	2308699,36
1559	527401,65	2308700,85
1560	527405,60	2308694,26
1561	527403,24	2308692,78
1562	527441,74	2308630,16
1424	527451,58	2308628,76
Внутренний контур 3		
1563	526665,39	2309103,18
1564	526781,16	2309147,09
1565	526818,62	2309166,65
1566	526881,93	2309199,59
1567	526901,47	2309210,34
1568	526918,43	2309219,53
1569	526916,87	2309224,94
1570	526798,17	2309206,36
1571	526779,38	2309202,38
1572	526773,28	2309200,97
1573	526748,93	2309195,28
1574	526728,75	2309191,09
1575	526712,95	2309187,67
1576	526692,01	2309182,93
1577	526664,15	2309177,78
1578	526662,98	2309183,58
1579	526638,60	2309179,39
1580	526633,70	2309173,01
1581	526633,78	2309168,08

1	2	3
1582	526637,29	2309159,80
1583	526646,19	2309144,30
1584	526656,80	2309131,33
1585	526661,63	2309122,27
1586	526657,08	2309119,77
1563	526665,39	2309103,18
Внутренний контур 4		
1588	526133,40	2308894,65
1589	526152,54	2308897,26
1590	526188,43	2308905,49
1591	526187,44	2308909,81
1592	526206,31	2308915,49
1593	526205,47	2308908,25
1594	526223,67	2308913,89
1595	526221,19	2308921,22
1596	526233,51	2308924,59
1597	526235,60	2308917,07
1598	526257,16	2308922,92
1599	526254,47	2308931,20
1600	526265,55	2308934,20
1601	526267,38	2308926,33
1602	526292,01	2308933,30
1603	526289,32	2308941,58
1604	526299,84	2308944,48
1605	526302,02	2308937,21
1606	526335,59	2308947,00
1607	526333,24	2308954,29
1608	526344,86	2308957,18
1609	526346,80	2308949,73
1610	526368,03	2308956,13
1611	526365,25	2308965,35
1612	526374,37	2308968,10
1613	526376,74	2308959,67
1614	526396,45	2308967,07
1615	526394,16	2308973,55
1616	526404,51	2308977,02
1617	526406,61	2308971,03
1618	526428,18	2308979,86
1619	526425,77	2308986,71
1620	526434,84	2308990,22
1621	526437,94	2308983,81
1622	526460,46	2308993,27
1623	526456,76	2309000,83
1624	526465,62	2309004,85

1	2	3
1625	526468,59	2308997,18
1626	526522,75	2309027,65
1627	526594,51	2309068,10
1628	526597,20	2309069,42
1629	526594,64	2309074,11
1630	526602,86	2309078,09
1631	526604,94	2309073,21
1632	526628,59	2309084,93
1633	526654,73	2309099,16
1634	526651,96	2309107,70
1635	526650,36	2309110,54
1636	526640,69	2309128,82
1637	526620,41	2309170,37
1638	526618,80	2309172,47
1639	526617,61	2309189,25
1640	526619,36	2309189,66
1641	526628,81	2309190,71
1642	526639,19	2309192,64
1643	526654,89	2309195,55
1644	526683,05	2309199,77
1645	526683,31	2309199,13
1646	526687,68	2309199,59
1647	526695,09	2309201,90
1648	526712,40	2309205,27
1649	526719,81	2309206,62
1650	526744,83	2309211,31
1651	526766,90	2309214,76
1652	526790,49	2309218,67
1653	526808,16	2309221,15
1654	526816,62	2309222,18
1655	526855,11	2309228,13
1656	526878,76	2309233,24
1657	526900,30	2309237,47
1658	526916,54	2309240,19
1659	526914,98	2309244,80
1660	526940,34	2309253,14
1661	526946,93	2309232,85
1662	526975,49	2309241,95
1663	526976,32	2309245,32
1664	526983,08	2309247,28
1665	526983,46	2309254,45
1666	526996,75	2309260,07
1667	526998,79	2309255,73
1668	527061,13	2309282,77

1	2	3
1669	527056,79	2309291,52
1670	527066,09	2309295,85
1671	527070,72	2309291,79
1672	527085,44	2309298,32
1673	527113,24	2309309,46
1674	527118,20	2309311,57
1675	527145,18	2309323,22
1676	527159,96	2309329,80
1677	527166,11	2309326,77
1678	527247,22	2309362,32
1679	527217,14	2309415,44
1680	527185,74	2309468,12
1681	527179,14	2309466,39
1682	527127,12	2309441,43
1683	527107,56	2309430,43
1684	527051,53	2309404,02
1685	527029,65	2309391,90
1686	527011,11	2309383,20
1687	526978,13	2309368,60
1688	526956,63	2309357,63
1689	526933,73	2309352,38
1690	526898,32	2309345,09
1691	526866,68	2309354,19
1692	526868,88	2309363,46
1693	526877,00	2309363,78
1694	526876,83	2309369,73
1695	526880,80	2309367,80
1696	526889,56	2309366,71
1697	526897,99	2309362,43
1698	526911,73	2309363,17
1699	526914,59	2309363,76
1700	526925,25	2309366,20
1701	526937,22	2309370,12
1702	526973,86	2309385,22
1703	526982,09	2309387,91
1704	527020,35	2309406,59
1705	527034,32	2309412,58
1706	527045,29	2309418,20
1707	527055,91	2309422,88
1708	527064,11	2309426,77
1709	527082,49	2309435,10
1710	527087,67	2309437,01
1711	527101,00	2309443,67
1712	527119,86	2309452,14

1	2	3
1713	527131,74	2309458,35
1714	527150,96	2309463,64
1715	527163,67	2309470,69
1716	527176,04	2309482,29
1717	527138,37	2309546,88
1718	527120,40	2309577,43
1719	527109,42	2309572,72
1720	527076,15	2309557,78
1721	527041,18	2309542,58
1722	527034,82	2309540,06
1723	527023,41	2309535,01
1724	527000,71	2309525,41
1725	526990,01	2309521,11
1726	526982,88	2309517,55
1727	526957,10	2309506,27
1728	526951,40	2309504,54
1729	526938,79	2309499,35
1730	526934,81	2309496,67
1731	526909,80	2309486,14
1732	526886,67	2309476,97
1733	526883,67	2309475,27
1734	526870,54	2309469,94
1735	526849,54	2309461,68
1736	526838,02	2309456,76
1737	526835,58	2309455,68
1738	526820,01	2309449,11
1739	526806,90	2309443,98
1740	526801,25	2309441,80
1741	526786,25	2309434,86
1742	526776,48	2309431,17
1743	526760,46	2309426,39
1744	526744,45	2309421,88
1745	526729,23	2309418,05
1746	526726,78	2309416,38
1747	526718,98	2309413,48
1748	526713,74	2309412,53
1749	526698,97	2309407,55
1750	526683,36	2309401,79
1751	526676,67	2309399,33
1752	526656,29	2309392,48
1753	526632,93	2309383,72
1754	526628,31	2309381,84
1755	526617,63	2309377,01
1756	526613,53	2309375,30

1	2	3
1757	526613,66	2309374,71
1758	526587,91	2309363,89
1759	526587,13	2309364,49
1760	526573,42	2309358,74
1761	526569,99	2309357,09
1762	526567,39	2309354,50
1763	526557,49	2309350,74
1764	526547,90	2309345,44
1765	526546,51	2309343,55
1766	526545,67	2309307,45
1767	526541,78	2309281,70
1768	526533,66	2309261,02
1769	526526,69	2309246,46
1770	526510,83	2309227,67
1771	526481,02	2309219,72
1772	526472,53	2309214,56
1773	526461,98	2309207,13
1774	526451,32	2309196,72
1775	526439,21	2309187,05
1776	526429,37	2309180,56
1777	526422,54	2309191,53
1778	526428,89	2309196,11
1779	526430,02	2309197,39
1780	526433,64	2309199,14
1781	526447,72	2309207,75
1782	526447,99	2309207,33
1783	526450,84	2309209,19
1784	526450,53	2309209,96
1785	526460,69	2309216,28
1786	526472,95	2309224,55
1787	526481,60	2309230,10
1788	526485,84	2309231,98
1789	526498,05	2309237,18
1790	526501,98	2309237,87
1791	526504,60	2309238,91
1792	526506,61	2309240,03
1793	526509,90	2309243,67
1794	526513,27	2309249,02
1795	526512,51	2309250,74
1796	526519,02	2309255,32
1798	526516,08	2309262,57
1799	526522,98	2309284,57
1800	526527,94	2309323,01
1801	526536,47	2309328,02



1	2	3
1802	526535,78	2309332,89
1803	526532,16	2309344,01
1804	526528,92	2309352,78
1805	526526,03	2309357,70
1806	526521,37	2309359,92
1807	526516,59	2309369,14
1808	526508,52	2309383,02
1809	526481,89	2309432,40
1810	526472,43	2309456,27
1811	526448,68	2309429,02
1812	526418,23	2309399,08
1813	526369,36	2309374,41
1814	526300,61	2309340,86
1815	526285,35	2309333,78
1816	526284,53	2309335,40
1817	526278,35	2309331,94
1818	526278,65	2309329,93
1819	526234,08	2309308,98
1820	526226,52	2309304,87
1821	526190,05	2309290,31
1822	526143,51	2309273,84
1823	526132,92	2309263,03
1824	526097,83	2309224,01
1825	526088,54	2309211,80
1826	526080,83	2309189,96
1827	526077,56	2309135,91
1828	526065,93	2309097,38
1829	526060,03	2309054,44
1830	526051,14	2308998,10
1831	526051,54	2308974,21
1832	526060,49	2308935,94
1833	526075,11	2308905,79
1834	526087,99	2308892,48
1835	526091,40	2308891,86
1836	526106,56	2308891,48
1587	526124,89	2308885,53
1588	526133,40	2308894,65
Внутренний контур 5		
1837	526538,14	2309365,06
1838	526561,97	2309366,36
1839	526564,01	2309365,32
1840	526570,69	2309367,55
1841	526582,51	2309372,01
1842	526583,21	2309373,06

1	2	3
1843	526611,27	2309383,55
1844	526611,84	2309382,17
1845	526622,75	2309386,62
1846	526625,88	2309388,25
1847	526637,44	2309393,01
1848	526646,19	2309396,38
1849	526650,47	2309398,34
1850	526661,99	2309402,62
1851	526663,50	2309400,32
1852	526686,69	2309409,82
1853	526687,50	2309410,78
1854	526693,05	2309412,64
1855	526697,70	2309414,74
1856	526706,56	2309417,76
1857	526721,87	2309422,67
1858	526722,42	2309421,49
1859	526722,54	2309421,37
1860	526737,21	2309426,87
1861	526736,84	2309427,57
1862	526744,48	2309430,31
1863	526746,08	2309429,62
1864	526752,59	2309431,94
1865	526759,09	2309434,88
1866	526766,46	2309438,01
1867	526767,03	2309437,79
1868	526773,33	2309440,78
1869	526781,64	2309444,71
1870	526782,11	2309443,40
1871	526801,89	2309451,67
1872	526829,20	2309462,77
1873	526829,34	2309462,31
1874	526851,23	2309471,99
1875	526864,20	2309478,82
1876	526884,51	2309487,08
1877	526884,75	2309486,40
1878	526888,15	2309487,77
1879	526898,41	2309492,09
1880	526898,97	2309490,77
1881	526941,90	2309509,77
1882	526941,92	2309511,98
1883	526960,38	2309519,98
1884	526960,74	2309518,48
1885	526978,29	2309526,52
1886	526982,16	2309528,92

1	2	3
1887	527000,29	2309537,08
1888	527000,83	2309535,71
1889	527019,03	2309543,51
1890	527019,72	2309545,07
1891	527030,29	2309549,17
1892	527049,63	2309557,47
1893	527048,93	2309563,13
1894	527063,25	2309569,43
1895	527065,23	2309565,44
1896	527087,58	2309573,42
1897	527092,50	2309575,87
1898	527101,05	2309580,64
1899	527108,34	2309584,39
1900	527115,68	2309590,05
1901	527108,71	2309602,20
1902	527100,24	2309614,64
1903	527089,73	2309632,83
1904	527060,95	2309681,58
1905	527058,33	2309681,23
1906	527024,44	2309667,61
1907	526998,91	2309656,88
1908	526975,47	2309649,50
1909	526955,72	2309640,14
1910	526927,46	2309631,44
1911	526913,24	2309627,83
1912	526890,16	2309619,62
1913	526890,18	2309619,56
1914	526889,53	2309621,72
1915	526884,76	2309620,25
1916	526885,65	2309617,36
1917	526880,04	2309615,67
1918	526866,05	2309610,63
1919	526835,28	2309602,48
1920	526819,10	2309598,54
1921	526782,89	2309583,96
1922	526784,75	2309579,60
1923	526775,41	2309575,72
1924	526773,37	2309579,78
1925	526751,36	2309573,00
1926	526671,29	2309539,66
1927	526646,25	2309529,15
1928	526643,83	2309525,71
1929	526642,19	2309523,25
1930	526486,61	2309464,73

1	2	3
1931	526496,16	2309440,43
1837	526538,14	2309365,06
Внутренний контур 6		
1932	526486,79	2309479,45
1933	526498,22	2309482,89
1934	526518,20	2309490,72
1935	526534,65	2309496,74
1936	526564,16	2309507,97
1937	526575,64	2309512,89
1938	526596,31	2309521,47
1939	526605,54	2309525,04
1940	526628,46	2309534,46
1941	526660,74	2309547,36
1942	526666,90	2309549,96
1943	526673,63	2309552,74
1944	526702,43	2309564,37
1945	526715,27	2309570,36
1946	526741,19	2309580,65
1947	526752,99	2309585,33
1948	526766,59	2309590,90
1950	526782,86	2309596,78
1951	526796,65	2309601,72
1952	526811,98	2309607,72
1953	526806,68	2309624,28
1954	526806,30	2309628,37
1955	526802,07	2309641,28
1956	526800,66	2309643,31
1957	526794,54	2309662,84
1958	526777,89	2309702,26
1959	526775,18	2309704,14
1960	526772,75	2309704,83
1961	526742,10	2309687,32
1962	526725,62	2309679,63
1963	526726,30	2309677,63
1964	526585,14	2309596,16
1965	526498,94	2309556,22
1966	526458,80	2309535,53
1967	526480,84	2309479,54
1932	526486,79	2309479,45
Внутренний контур 7		
1968	526822,37	2309610,72
1969	526851,08	2309619,85
1970	526879,08	2309628,88
1971	526898,40	2309634,40

1	2	3
1972	526898,72	2309635,48
1973	526907,80	2309637,98
1974	526916,79	2309640,85
1975	526918,50	2309644,07
1976	526937,06	2309649,74
1977	526941,10	2309647,11
1978	526969,29	2309657,38
1979	526994,71	2309666,98
1980	527001,36	2309670,86
1981	527002,99	2309672,33
1982	527008,47	2309674,92
1983	527009,31	2309673,16
1984	527011,58	2309671,04
1985	527036,28	2309682,20
1986	527054,10	2309690,47
1987	527051,45	2309695,42
1988	527033,31	2309727,65
1989	527001,38	2309779,76
1990	526996,45	2309784,81
1991	526991,28	2309781,78
1992	526987,04	2309779,31
1993	526980,80	2309775,20
1994	526974,23	2309771,68
1995	526964,97	2309768,73
1996	526961,37	2309766,77
1997	526956,28	2309763,03
1998	526944,60	2309756,29
1999	526934,55	2309750,66
2000	526926,01	2309744,65
2001	526919,15	2309739,70
2002	526918,64	2309738,07
2003	526917,72	2309730,24
2004	526898,42	2309722,67
2005	526887,76	2309718,66
2006	526880,78	2309715,63
2007	526875,83	2309726,94
2008	526883,72	2309730,39
2009	526896,09	2309731,11
2010	526900,87	2309733,77
2011	526906,05	2309737,43
2012	526909,27	2309741,64
2013	526930,86	2309756,24
2014	526941,14	2309761,49
2015	526955,37	2309769,57

1	2	3
2016	526957,38	2309769,21
2017	526963,40	2309772,79
2018	526969,15	2309776,78
2019	526980,05	2309782,74
2020	526993,83	2309791,07
2021	526977,13	2309816,74
2022	526978,31	2309817,47
2023	526945,33	2309865,71
2024	526933,98	2309862,50
2025	526929,68	2309860,56
2026	526928,36	2309859,42
2027	526918,28	2309853,79
2028	526910,47	2309846,80
2029	526897,29	2309838,49
2030	526890,44	2309832,98
2031	526881,48	2309822,24
2032	526850,00	2309800,00
2033	526823,24	2309781,03
2034	526803,85	2309767,50
2035	526781,06	2309750,43
2036	526779,59	2309726,15
2037	526779,53	2309723,25
2038	526791,64	2309699,14
2039	526808,38	2309651,00
2040	526816,20	2309626,33
2041	526821,48	2309611,49
1968	526822,37	2309610,72
Внутренний контур 8		
2042	527256,30	2309370,94
2043	527304,11	2309387,37
2044	527337,23	2309400,43
2045	527322,34	2309429,67
2046	527301,66	2309466,13
2047	527291,85	2309483,73
2048	527283,89	2309498,23
2049	527280,30	2309504,60
2050	527277,84	2309507,71
2051	527275,13	2309510,88
2052	527236,62	2309567,18
2053	527201,99	2309624,51
2054	527166,82	2309685,79
2055	527142,46	2309728,08
2056	527094,11	2309818,41
2057	527071,29	2309855,40

1	2	3
2058	527051,57	2309879,76
2059	527020,98	2309903,36
2060	527013,83	2309914,49
2061	527012,83	2309914,62
2062	526980,88	2309893,37
2063	526955,32	2309873,58
2064	526955,24	2309872,99
2065	526963,08	2309860,82
2066	526970,64	2309849,69
2067	526985,67	2309826,19
2068	526988,96	2309823,18
2069	527018,69	2309777,20
2070	527030,40	2309760,83
2071	527044,56	2309738,39
2072	527049,20	2309730,75
2073	527069,67	2309698,06
2074	527088,95	2309664,16
2075	527097,62	2309648,15
2076	527115,31	2309617,43
2077	527126,87	2309595,52
2078	527144,53	2309565,06
2079	527150,50	2309554,89
2080	527176,99	2309508,34
2081	527178,43	2309506,15
2082	527206,00	2309458,55
2083	527220,34	2309432,28
2084	527233,68	2309408,91
2085	527241,89	2309393,24
2086	527254,51	2309371,52
2042	527256,30	2309370,94
Внутренний контур 9		
2087	526848,95	2309819,91
2088	526938,73	2309881,49
2089	526933,69	2309890,07
2090	526929,56	2309887,33
2091	526920,45	2309901,04
2092	526909,90	2309917,69
2093	526907,43	2309923,26
2094	526901,28	2309932,74
2095	526889,26	2309950,72
2096	526872,99	2309973,54
2097	526844,97	2310017,36
2098	526809,22	2310072,52
2099	526786,70	2310108,72

1	2	3
2100	526771,44	2310135,07
2101	526780,53	2310140,17
2102	526735,95	2310221,39
2103	526727,30	2310216,79
2104	526715,05	2310240,15
2105	526720,16	2310242,83
2106	526701,53	2310278,93
2107	526688,83	2310302,82
2108	526683,60	2310314,11
2109	526664,02	2310334,59
2110	526644,42	2310351,58
2111	526619,73	2310373,49
2112	526618,81	2310373,67
2113	526594,69	2310344,05
2114	526588,69	2310337,18
2115	526558,92	2310302,08
2116	526539,59	2310279,22
2117	526510,94	2310244,80
2118	526542,48	2310220,58
2119	526570,06	2310196,46
2120	526587,35	2310182,21
2121	526602,60	2310165,71
2122	526632,29	2310127,66
2123	526636,51	2310130,95
2124	526642,83	2310123,23
2125	526638,39	2310119,74
2126	526693,80	2310049,14
2127	526706,81	2310030,18
2128	526712,30	2310033,71
2129	526723,46	2310016,43
2130	526718,64	2310013,28
2131	526736,45	2309986,00
2132	526742,07	2309989,45
2133	526755,00	2309969,26
2134	526757,31	2309964,68
2135	526767,29	2309949,12
2136	526777,84	2309933,00
2137	526785,53	2309921,88
2138	526791,06	2309913,09
2139	526796,18	2309904,90
2140	526810,13	2309882,34
2141	526822,29	2309863,03
2142	526846,87	2309822,87
2087	526848,95	2309819,91



1	2	3
Внутренний контур 10		
2143	526954,51	2309892,18
2144	527002,70	2309924,81
2145	526992,09	2309954,13
2146	526982,08	2309972,40
2147	526973,14	2309984,48
2148	526945,52	2310027,76
2149	526942,33	2310039,69
2150	526937,25	2310047,86
2151	526930,97	2310056,93
2152	526924,03	2310067,48
2153	526919,61	2310075,44
2154	526908,19	2310094,54
2155	526903,51	2310102,47
2156	526887,25	2310129,15
2157	526870,11	2310158,79
2158	526866,40	2310165,79
2159	526859,09	2310177,72
2160	526861,79	2310179,20
2161	526853,60	2310193,64
2162	526846,22	2310190,04
2163	526825,68	2310230,29
2164	526807,71	2310259,65
2165	526804,72	2310265,12
2166	526801,85	2310270,65
2167	526801,74	2310270,60
2168	526801,13	2310271,72
2169	526742,48	2310365,78
2170	526706,65	2310444,87
2171	526698,72	2310446,17
2172	526691,60	2310451,55
2173	526683,18	2310448,18
2174	526661,56	2310423,59
2175	526653,58	2310414,40
2176	526630,28	2310385,67
2177	526632,28	2310380,16
2178	526641,32	2310371,01
2179	526654,11	2310359,61
2180	526687,31	2310330,12
2181	526694,35	2310311,63
2182	526732,52	2310237,92
2183	526742,54	2310243,79
2184	526828,72	2310089,06
2185	526827,77	2310088,48

1	2	3
2186	526828,98	2310086,23
2187	526827,41	2310085,27
2188	526828,52	2310083,26
2189	526830,12	2310084,18
2190	526830,90	2310082,72
2191	526831,90	2310083,37
2192	526855,56	2310040,89
2193	526862,37	2310028,44
2194	526868,07	2310018,22
2195	526869,04	2310018,84
2196	526883,83	2309992,36
2197	526881,31	2309990,97
2198	526889,47	2309975,94
2199	526894,59	2309978,47
2200	526900,78	2309967,32
2201	526915,30	2309941,96
2202	526935,51	2309907,13
2203	526942,77	2309895,75
2143	526954,51	2309892,18
Внутренний контур 11		
2204	527023,43	2310242,93
2205	527031,44	2310246,81
2206	527032,71	2310244,66
2207	527060,67	2310259,81
2208	526934,47	2310518,77
2209	526879,40	2310492,34
2210	526913,17	2310422,85
2211	526918,51	2310418,20
2212	526944,82	2310363,61
2213	526959,00	2310341,03
2214	526972,76	2310317,70
2215	526977,84	2310307,83
2216	526993,29	2310282,31
2217	527009,77	2310247,51
2218	527019,17	2310251,20
2204	527023,43	2310242,93
Внутренний контур 12		
2219	526616,12	2310390,78
2220	526634,27	2310412,86
2221	526645,05	2310425,76
2222	526648,84	2310422,54
2223	526655,19	2310429,34
2224	526678,40	2310454,77
2225	526682,77	2310465,74

1	2	3
2226	526676,28	2310480,55
2227	526669,68	2310492,16
2228	526663,99	2310499,62
2229	526649,43	2310534,16
2230	526647,34	2310540,87
2231	526635,55	2310569,61
2232	526634,04	2310573,58
2233	526627,81	2310587,93
2234	526626,52	2310591,59
2235	526624,43	2310599,23
2236	526623,69	2310602,99
2237	526623,23	2310604,23
2238	526617,39	2310619,70
2239	526603,86	2310668,92
2240	526599,42	2310685,41
2241	526603,57	2310686,47
2242	526601,81	2310692,30
2243	526596,82	2310691,03
2244	526589,43	2310720,45
2245	526583,77	2310743,10
2246	526576,88	2310775,01
2247	526578,47	2310775,88
2248	526578,06	2310777,26
2249	526576,83	2310776,89
2250	526559,89	2310848,15
2251	526557,18	2310850,40
2252	526510,87	2310796,60
2253	526497,21	2310780,35
2254	526473,24	2310753,20
2255	526451,83	2310727,50
2256	526411,87	2310680,25
2257	526425,75	2310667,04
2258	526441,69	2310653,21
2259	526448,53	2310644,62
2260	526451,93	2310600,84
2261	526418,80	2310562,65
2262	526425,65	2310556,72
2263	526424,04	2310554,68
2264	526434,50	2310545,37
2265	526436,30	2310547,49
2266	526468,47	2310519,15
2267	526566,10	2310435,21
2268	526585,14	2310418,09
2219	526616,12	2310390,78

1	2	3
Внутренний контур 13		
2269	526561,45	2310322,97
2270	526573,00	2310336,41
2271	526582,38	2310347,20
2272	526585,62	2310350,79
2273	526588,38	2310354,10
2274	526591,76	2310358,00
2275	526599,22	2310366,39
2276	526611,44	2310381,03
2277	526583,49	2310404,72
2278	526572,63	2310413,35
2279	526562,08	2310422,48
2280	526546,35	2310436,56
2281	526538,59	2310443,07
2282	526527,90	2310452,38
2283	526505,12	2310472,20
2284	526482,86	2310491,24
2285	526472,10	2310500,55
2286	526462,57	2310508,81
2287	526444,25	2310524,60
2288	526430,11	2310537,32
2289	526414,47	2310551,05
2290	526409,67	2310545,60
2291	526397,80	2310532,16
2292	526388,42	2310521,60
2293	526376,02	2310507,25
2294	526375,97	2310507,20
2295	526363,18	2310492,17
2296	526395,69	2310464,73
2297	526428,57	2310436,27
2298	526445,47	2310422,30
2299	526455,07	2310413,61
2300	526469,12	2310402,00
2301	526489,26	2310384,60
2302	526512,39	2310364,80
2303	526526,51	2310352,31
2304	526547,08	2310334,71
2269	526561,45	2310322,97
Внутренний контур 14		
2305	526500,40	2310252,88
2306	526508,54	2310261,10
2307	526515,42	2310268,85
2308	526528,23	2310283,50
2309	526544,78	2310303,52

1	2	3
2310	526552,41	2310312,79
2311	526542,99	2310321,37
2312	526517,81	2310342,88
2313	526515,13	2310345,33
2314	526499,69	2310358,45
2315	526482,97	2310372,80
2316	526470,79	2310383,48
2317	526445,83	2310405,14
2318	526427,57	2310420,53
2319	526416,85	2310429,63
2320	526392,87	2310450,28
2321	526371,95	2310468,41
2322	526355,48	2310482,66
2323	526353,26	2310484,55
2324	526329,69	2310456,90
2325	526331,23	2310455,67
2326	526323,80	2310447,15
2327	526322,44	2310448,30
2328	526305,03	2310424,99
2329	526336,88	2310396,00
2330	526370,77	2310368,73
2331	526386,68	2310353,32
2332	526433,97	2310310,59
2333	526437,07	2310311,76
2334	526442,99	2310306,87
2335	526442,55	2310303,96
2336	526477,57	2310272,88
2337	526479,95	2310275,70
2338	526485,22	2310271,07
2339	526482,69	2310268,13
2305	526500,40	2310252,88
Внутренний контур 15		
2340	526425,64	2310166,51
2341	526458,13	2310204,63
2342	526478,58	2310227,48
2343	526483,00	2310231,86
2344	526493,16	2310243,83
2345	526482,06	2310253,75
2346	526471,86	2310262,67
2347	526446,63	2310284,52
2348	526432,34	2310296,71
2349	526431,20	2310297,69
2350	526417,45	2310309,26
2351	526406,24	2310317,94

1	2	3
2352	526404,87	2310319,34
2353	526393,57	2310328,70
2354	526390,51	2310331,43
2355	526385,90	2310335,32
2356	526386,80	2310336,38
2357	526371,26	2310348,98
2358	526367,69	2310350,49
2359	526358,84	2310357,93
2360	526339,92	2310373,45
2361	526324,99	2310386,36
2362	526315,13	2310394,76
2363	526294,25	2310411,50
2364	526282,38	2310399,29
2365	526280,92	2310397,52
2366	526222,94	2310335,02
2367	526253,91	2310310,26
2368	526273,91	2310293,50
2369	526272,95	2310289,51
2370	526378,48	2310205,40
2371	526393,00	2310193,04
2372	526389,90	2310189,09
2373	526416,90	2310167,89
2374	526419,68	2310171,37
2340	526425,64	2310166,51
Внутренний контур 16		
2375	526218,67	2310012,58
2376	526239,88	2310032,76
2377	526287,91	2310073,85
2378	526342,68	2310103,94
2379	526348,39	2310110,17
2380	526372,56	2310123,05
2381	526394,60	2310138,65
2382	526406,53	2310154,49
2383	526376,14	2310178,55
2384	526328,62	2310219,66
2385	526330,72	2310222,09
2386	526282,37	2310262,64
2387	526226,22	2310308,10
2388	526204,60	2310325,91
2389	526203,35	2310330,23
2390	526070,91	2310419,00
2391	526055,83	2310428,19
2392	526038,83	2310402,18
2393	526024,72	2310380,85

1	2	3
2394	525980,97	2310322,44
2395	525938,80	2310249,70
2396	525922,05	2310228,30
2397	525957,07	2310199,87
2398	525990,17	2310174,36
2399	526088,88	2310104,52
2400	526103,56	2310094,07
2401	526110,17	2310092,64
2375	526218,67	2310012,58
Внутренний контур 17		
2402	526142,52	2309932,26
2403	526149,70	2309941,21
2404	526154,99	2309937,87
2405	526181,41	2309966,14
2406	526187,38	2309967,77
2407	526199,98	2309980,84
2408	526210,45	2309992,86
2409	526214,48	2309997,10
2410	526141,03	2310051,17
2411	526101,72	2310080,18
2412	526095,36	2310085,26
2413	526077,51	2310098,25
2414	526066,00	2310106,64
2415	526045,24	2310122,27
2416	526037,26	2310128,45
2417	526026,42	2310136,39
2418	526016,11	2310144,12
2419	526010,30	2310148,90
2420	525983,19	2310168,64
2421	525967,40	2310180,45
2422	525951,20	2310192,66
2423	525947,78	2310195,04
2424	525928,49	2310210,14
2425	525910,89	2310214,16
2426	525869,41	2310165,92
2427	525864,42	2310156,50
2428	525869,93	2310149,10
2429	525886,07	2310139,09
2430	525904,24	2310125,47
2431	525919,65	2310114,06
2432	525972,73	2310074,41
2433	525980,41	2310059,02
2434	525985,05	2310052,88
2435	526002,72	2310036,46

1	2	3
2436	526010,74	2310026,53
2437	526033,78	2310011,81
2438	526039,38	2310003,65
2439	526079,08	2309976,61
2440	526089,06	2309969,25
2441	526091,51	2309971,93
2442	526097,17	2309967,63
2443	526095,43	2309965,19
2402	526142,52	2309932,26
Внутренний контур 18		
2444	525789,30	2310084,52
2445	525809,80	2310106,43
2446	525815,03	2310112,84
2447	525826,67	2310127,59
2448	525840,88	2310147,11
2449	525843,15	2310150,33
2450	525841,02	2310156,28
2451	525817,27	2310186,55
2452	525811,25	2310193,90
2453	525807,02	2310198,16
2454	525775,07	2310234,55
2455	525691,07	2310174,94
2456	525713,75	2310152,29
2457	525738,99	2310128,56
2458	525755,28	2310113,96
2459	525763,59	2310106,67
2460	525772,79	2310098,36
2444	525789,30	2310084,52
Внутренний контур 19		
2461	525724,67	2310010,92
2462	525725,82	2310011,04
2463	525751,98	2310040,23
2464	525761,92	2310050,72
2465	525783,21	2310074,41
2466	525776,72	2310079,46
2467	525735,16	2310115,11
2468	525733,85	2310113,78
2469	525725,84	2310120,68
2470	525727,01	2310122,09
2471	525677,55	2310165,21
2472	525647,32	2310144,14
2473	525644,82	2310093,65
2474	525647,98	2310080,10
2475	525679,05	2310052,00



1	2	3
2476	525714,86	2310014,10
2461	525724,67	2310010,92
Внутренний контур 20		
2477	525852,24	2310169,06
2478	525923,66	2310253,98
2479	525943,08	2310286,00
2480	525954,03	2310303,72
2481	525969,84	2310333,50
2482	525981,77	2310348,65
2483	525985,07	2310345,51
2484	526002,13	2310365,72
2485	526013,82	2310379,94
2486	526021,08	2310394,47
2487	526017,30	2310397,69
2488	526041,41	2310438,26
2489	526025,56	2310448,70
2490	526014,07	2310463,47
2491	525982,74	2310490,41
2492	525964,61	2310506,67
2493	525932,93	2310535,27
2494	525905,68	2310502,36
2495	525899,70	2310498,77
2496	525862,65	2310452,86
2497	525859,69	2310444,07
2498	525827,78	2310408,51
2499	525809,56	2310388,22
2500	525767,60	2310336,07
2501	525762,47	2310324,22
2502	525736,71	2310296,30
2503	525764,35	2310269,96
2504	525781,16	2310250,12
2477	525852,24	2310169,06
Внутренний контур 21		
2505	525720,44	2310307,09
2506	525722,20	2310307,12
2507	525749,52	2310332,67
2508	525750,81	2310346,27
2509	525767,83	2310362,28
2510	525804,44	2310406,02
2511	525813,99	2310405,28
2512	525850,91	2310450,53
2513	525853,08	2310457,04
2514	525890,88	2310497,94
2515	525914,24	2310525,12

1	2	3
2516	525858,71	2310572,53
2517	525860,55	2310574,68
2518	525808,55	2310621,84
2519	525801,12	2310624,16
2520	525791,04	2310633,12
2521	525792,86	2310641,47
2522	525812,17	2310663,15
2523	525822,02	2310678,12
2524	525826,17	2310682,89
2525	525836,00	2310674,39
2526	525839,62	2310677,16
2527	525853,71	2310692,39
2528	525865,22	2310705,46
2529	525882,80	2310721,55
2530	525894,36	2310734,70
2531	525899,89	2310732,06
2532	525902,05	2310735,16
2533	525898,35	2310737,68
2534	525885,58	2310745,80
2535	525871,73	2310754,08
2536	525864,35	2310759,46
2537	525847,62	2310770,89
2538	525844,44	2310769,18
2539	525826,93	2310775,50
2540	525794,46	2310782,54
2541	525787,92	2310758,15
2542	525780,77	2310740,74
2543	525768,08	2310713,67
2544	525758,18	2310698,10
2545	525751,66	2310687,20
2546	525751,17	2310670,36
2547	525734,93	2310643,69
2548	525719,83	2310616,18
2549	525706,05	2310591,86
2550	525706,56	2310588,15
2551	525699,44	2310563,69
2552	525676,76	2310534,08
2553	525668,00	2310514,75
2554	525654,98	2310483,93
2555	525648,85	2310467,73
2556	525621,42	2310430,25
2557	525612,53	2310417,71
2558	525614,78	2310399,56
2559	525619,73	2310391,31

1	2	3
2560	525624,59	2310386,66
2561	525660,45	2310361,22
2562	525670,92	2310349,47
2563	525676,72	2310341,72
2505	525720,44	2310307,09
Внутренний контур 22		
2564	525646,21	2310504,35
2565	525652,44	2310519,30
2566	525665,48	2310540,26
2567	525678,12	2310551,08
2568	525688,27	2310565,69
2569	525689,74	2310568,56
2570	525692,00	2310574,77
2571	525696,50	2310610,07
2572	525716,68	2310648,25
2573	525719,80	2310653,34
2574	525745,07	2310696,09
2575	525749,82	2310700,00
2576	525751,09	2310700,00
2577	525768,44	2310729,15
2578	525764,78	2310731,55
2579	525776,24	2310760,04
2580	525754,37	2310768,45
2581	525743,41	2310770,60
2582	525732,33	2310767,39
2583	525728,41	2310764,12
2584	525687,25	2310706,35
2585	525667,93	2310670,08
2586	525650,71	2310629,88
2587	525623,94	2310600,70
2588	525614,26	2310585,97
2589	525608,61	2310570,08
2590	525609,78	2310544,77
2591	525612,40	2310539,89
2592	525616,41	2310534,26
2564	525646,21	2310504,35
Внутренний контур 23		
2593	525920,85	2310535,62
2594	525950,60	2310570,93
2595	525987,10	2310614,82
2596	525993,04	2310620,52
2597	526019,24	2310653,60
2598	526004,78	2310665,15
2599	526001,79	2310668,27

1	2	3
2600	525973,65	2310693,02
2601	525972,13	2310691,31
2602	525965,64	2310696,90
2603	525955,21	2310704,35
2604	525939,20	2310717,46
2605	525928,21	2310717,03
2606	525922,59	2310721,18
2607	525903,01	2310725,93
2608	525885,30	2310707,18
2609	525878,79	2310704,17
2610	525842,64	2310663,53
2611	525836,22	2310660,62
2612	525832,53	2310661,43
2613	525830,07	2310663,64
2614	525826,81	2310661,37
2615	525825,95	2310660,48
2616	525824,03	2310657,12
2617	525824,09	2310653,34
2618	525808,92	2310636,36
2619	525823,03	2310623,89
2620	525855,72	2310594,78
2621	525859,42	2310591,74
2622	525862,38	2310588,61
2623	525876,86	2310576,42
2624	525874,63	2310573,90
2625	525917,81	2310536,02
2593	525920,85	2310535,62
Внутренний контур 24		
2626	526030,68	2310466,98
2627	526052,09	2310492,41
2628	526127,02	2310581,63
2629	526181,56	2310648,48
2630	526177,02	2310654,13
2631	526182,15	2310660,43
2632	526191,38	2310670,88
2633	526211,30	2310693,83
2634	526236,93	2310724,17
2635	526242,11	2310730,00
2636	526255,04	2310741,98
2637	526270,33	2310760,81
2638	526283,35	2310773,97
2639	526250,45	2310802,11
2640	526214,01	2310832,22
2641	526201,56	2310842,39

1	2	3
2642	526169,07	2310807,33
2643	526139,77	2310774,05
2644	526030,50	2310645,93
2645	525942,98	2310546,14
2646	525949,90	2310537,33
2647	525956,82	2310531,73
2648	525954,63	2310529,18
2649	525956,38	2310527,65
2650	525958,63	2310530,30
2626	526030,68	2310466,98
Внутренний контур 25		
2651	526027,06	2310660,88
2652	526058,63	2310699,00
2653	526061,74	2310700,89
2654	526094,57	2310741,76
2655	526095,93	2310744,04
2656	526124,01	2310778,72
2657	526125,56	2310780,74
2658	526158,34	2310817,99
2659	526167,21	2310829,55
2660	526187,26	2310855,07
2661	526128,93	2310897,99
2662	526110,93	2310910,35
2663	526093,55	2310923,49
2664	526090,78	2310923,56
2665	526077,80	2310909,38
2666	526065,64	2310895,93
2667	526041,40	2310869,57
2668	526031,65	2310860,15
2669	526023,91	2310851,77
2670	526020,83	2310853,44
2671	526007,02	2310837,88
2672	526006,36	2310836,14
2673	525995,28	2310823,60
2674	525972,70	2310797,47
2675	525961,45	2310785,10
2676	525930,71	2310750,99
2677	525921,19	2310739,06
2678	525954,11	2310715,08
2679	525962,30	2310714,46
2680	525979,50	2310701,51
2681	525982,57	2310697,73
2682	525987,86	2310691,69
2683	525990,70	2310692,83

1	2	3
2651	526027,06	2310660,88
Внутренний контур 26		
2684	525906,77	2310740,10
2685	525921,52	2310755,36
2686	525937,56	2310774,63
2687	525946,35	2310783,35
2688	525973,91	2310814,81
2689	525982,14	2310823,36
2690	525989,01	2310830,75
2691	526017,14	2310860,74
2692	526036,36	2310881,37
2693	526051,41	2310898,61
2694	526072,08	2310921,10
2695	526079,60	2310931,09
2696	526022,65	2310977,65
2697	526020,18	2310974,33
2698	525989,00	2310998,29
2699	525967,48	2311014,48
2700	525958,26	2311003,02
2701	525958,36	2311002,94
2702	525928,38	2310967,09
2703	525883,12	2310915,98
2704	525847,08	2310871,14
2705	525829,39	2310849,61
2706	525815,43	2310835,11
2707	525810,38	2310828,73
2708	525801,36	2310817,02
2709	525797,39	2310798,54
2710	525834,64	2310791,23
2711	525844,78	2310783,88
2712	525857,07	2310774,77
2713	525858,55	2310772,65
2714	525868,99	2310765,97
2684	525906,77	2310740,10
Внутренний контур 27		
2715	526025,95	2310994,33
2716	526033,86	2311001,93
2717	526036,99	2311004,60
2718	526042,17	2311009,38
2719	526054,36	2311021,43
2720	526070,15	2311036,60
2721	526083,76	2311049,26
2722	526091,63	2311056,05
2723	526098,40	2311063,01

1	2	3
2724	526091,88	2311070,93
2725	526087,15	2311076,68
2726	526077,52	2311085,02
2727	526067,04	2311093,91
2728	526063,62	2311097,57
2729	526032,60	2311125,09
2730	526014,77	2311143,50
2731	525974,50	2311184,08
2732	525959,05	2311168,70
2733	525952,72	2311162,84
2734	525949,96	2311162,25
2735	525936,07	2311147,30
2736	525935,58	2311146,99
2737	525933,61	2311145,31
2738	525920,96	2311133,83
2739	525911,63	2311125,33
2740	525906,04	2311119,62
2741	525892,17	2311104,42
2742	525891,76	2311099,78
2743	525891,74	2311096,35
2744	525906,14	2311083,67
2745	525901,76	2311076,99
2746	525931,66	2311055,09
2747	525970,44	2311028,24
2748	526016,74	2310994,91
2749	526022,25	2310998,27
2715	526025,95	2310994,33
Внутренний контур 28		
2750	526109,64	2311073,57
2751	526123,91	2311087,15
2752	526129,54	2311092,51
2753	526138,40	2311100,97
2754	526153,28	2311114,81
2755	526167,51	2311129,57
2756	526176,64	2311138,52
2757	526189,01	2311150,02
2758	526205,50	2311166,26
2759	526216,12	2311176,62
2760	526137,71	2311262,25
2761	526139,59	2311264,06
2762	526134,17	2311269,80
2763	526132,33	2311268,13
2764	526100,89	2311302,47
2765	526097,32	2311299,53

1	2	3
2766	526090,73	2311293,30
2767	526082,55	2311285,43
2768	526076,69	2311281,38
2769	526067,50	2311272,90
2770	526059,20	2311265,22
2771	526046,34	2311252,79
2772	526038,48	2311245,46
2773	526024,04	2311231,38
2774	526015,12	2311223,38
2775	526004,33	2311212,22
2776	525994,04	2311202,49
2777	525982,18	2311190,54
2778	525982,91	2311189,50
2779	525994,25	2311176,04
2780	526005,89	2311164,50
2781	526014,96	2311156,34
2782	526015,58	2311157,13
2783	526043,06	2311133,72
2784	526053,89	2311122,58
2785	526057,88	2311119,11
2786	526061,56	2311114,22
2787	526064,38	2311116,45
2750	526109,64	2311073,57
Внутренний контур 29		
2788	526277,55	2310953,11
2789	526311,90	2310993,76
2790	526315,57	2310997,42
2791	526340,23	2311022,02
2792	526344,88	2311031,44
2793	526348,84	2311036,50
2794	526330,57	2311053,86
2795	526328,30	2311050,84
2796	526296,60	2311080,68
2797	526276,96	2311099,75
2798	526280,38	2311102,87
2799	526260,71	2311123,61
2800	526241,56	2311145,40
2801	526224,37	2311166,78
2802	526195,92	2311139,51
2803	526198,19	2311137,30
2804	526193,07	2311131,31
2805	526190,00	2311134,40
2806	526169,18	2311114,08
2807	526173,00	2311110,17



1	2	3
2808	526165,60	2311102,90
2809	526161,82	2311106,90
2810	526139,39	2311085,70
2811	526142,55	2311082,39
2812	526137,23	2311076,80
2813	526134,34	2311079,56
2814	526120,88	2311065,75
2815	526130,73	2311055,09
2816	526141,40	2311047,69
2817	526182,65	2311009,87
2818	526185,82	2311010,91
2819	526193,05	2311017,16
2820	526203,31	2311015,56
2821	526217,59	2311002,76
2822	526217,79	2311002,98
2823	526237,07	2310987,00
2788	526277,55	2310953,11
<b>Внутренний контур 30</b>		
2824	526198,96	2310862,82
2825	526210,98	2310876,79
2826	526242,66	2310913,40
2827	526251,63	2310923,86
2828	526267,07	2310942,55
2829	526246,13	2310960,59
2830	526235,82	2310969,87
2831	526228,11	2310976,95
2832	526209,15	2310992,63
2833	526199,23	2310999,80
2834	526194,89	2311002,81
2835	526187,89	2311005,81
2836	526178,82	2311010,60
2837	526175,94	2311010,91
2838	526164,24	2311017,75
2839	526145,42	2311029,86
2840	526143,13	2311027,60
2841	526128,90	2311039,54
2842	526125,59	2311043,11
2843	526115,09	2311052,98
2844	526110,80	2311056,74
2845	526084,14	2311031,83
2846	526087,99	2311027,72
2847	526082,59	2311022,36
2848	526078,43	2311026,55
2849	526056,05	2311005,80

1	2	3
2850	526059,57	2311002,00
2851	526053,34	2310996,23
2852	526049,68	2311000,00
2853	526038,83	2310986,07
2854	526043,45	2310982,42
2855	526079,09	2310953,21
2856	526096,64	2310939,20
2857	526104,99	2310932,19
2858	526174,32	2310882,54
2859	526186,30	2310872,33
2860	526186,40	2310872,25
2861	526197,31	2310862,96
2824	526198,96	2310862,82
Внутренний контур 31		
2862	526280,12	2310793,83
2863	526311,59	2310832,48
2864	526330,73	2310854,12
2865	526343,78	2310869,34
2866	526338,61	2310873,65
2867	526318,52	2310890,36
2868	526325,82	2310899,61
2869	526333,93	2310892,40
2870	526340,80	2310886,39
2871	526345,14	2310882,86
2872	526349,21	2310879,72
2873	526353,15	2310878,77
2874	526358,44	2310884,94
2875	526366,12	2310893,03
2876	526379,98	2310910,75
2877	526391,00	2310924,22
2878	526407,10	2310943,63
2879	526424,24	2310964,39
2880	526354,96	2311022,21
2881	526315,75	2310978,63
2882	526311,47	2310971,01
2883	526281,87	2310936,54
2884	526313,06	2310910,47
2885	526305,28	2310901,22
2886	526295,38	2310909,19
2887	526274,39	2310926,58
2888	526273,48	2310927,14
2889	526243,19	2310892,87
2890	526211,21	2310852,89
2891	526211,63	2310851,69

1	2	3
2892	526262,50	2310808,78
2862	526280,12	2310793,83
Внутренний контур 32		
2893	526333,94	2310750,12
2894	526345,67	2310761,89
2895	526358,11	2310776,77
2896	526360,96	2310778,59
2897	526375,49	2310795,56
2898	526388,39	2310813,19
2899	526396,55	2310824,15
2900	526410,24	2310839,97
2901	526410,61	2310842,05
2902	526428,66	2310863,00
2903	526441,02	2310877,76
2904	526450,73	2310888,97
2905	526455,80	2310894,12
2906	526458,24	2310897,47
2907	526475,79	2310916,92
2908	526455,63	2310934,68
2909	526453,23	2310937,89
2910	526442,01	2310946,85
2911	526458,11	2310965,35
2912	526464,81	2310959,66
2913	526468,57	2310956,38
2914	526463,40	2310950,14
2915	526487,02	2310931,10
2916	526515,77	2310961,81
2917	526530,44	2310977,01
2918	526531,50	2310976,65
2919	526537,85	2310982,77
2920	526540,65	2310986,78
2921	526545,57	2310990,05
2922	526548,22	2310992,12
2923	526547,64	2310999,21
2924	526547,63	2311000,59
2925	526541,48	2311016,84
2926	526536,98	2311026,60
2927	526537,41	2311027,88
2928	526519,87	2311058,12
2929	526505,60	2311043,27
2930	526487,76	2311023,90
2931	526483,14	2311018,68
2932	526482,06	2311019,67
2933	526471,44	2311004,84

1	2	3
2934	526468,88	2311001,76
2935	526448,48	2310975,27
2936	526431,95	2310955,14
2937	526400,18	2310916,73
2938	526382,65	2310896,04
2939	526364,51	2310874,77
2940	526358,24	2310867,41
2941	526347,07	2310854,21
2942	526343,43	2310852,44
2943	526338,46	2310846,53
2944	526330,39	2310834,76
2945	526292,91	2310789,22
2946	526300,18	2310780,39
2947	526310,71	2310768,91
2893	526333,94	2310750,12
Внутренний контур 33		
2948	526402,41	2310688,47
2949	526413,39	2310700,88
2950	526428,46	2310718,81
2951	526451,00	2310746,24
2952	526464,52	2310761,42
2953	526471,47	2310769,21
2954	526495,11	2310798,28
2955	526510,81	2310816,19
2956	526514,60	2310820,53
2957	526524,40	2310831,54
2958	526546,01	2310857,07
2959	526531,39	2310869,79
2960	526515,85	2310883,34
2961	526499,46	2310897,17
2962	526483,95	2310909,88
2963	526458,25	2310878,69
2964	526419,28	2310833,23
2965	526380,61	2310788,35
2966	526362,56	2310766,18
2967	526341,75	2310740,87
2968	526366,20	2310719,28
2948	526402,41	2310688,47
Внутренний контур 34		
2969	526253,74	2310586,30
2970	526259,89	2310592,95
2971	526265,93	2310600,47
2972	526275,65	2310612,37
2973	526291,67	2310631,19

1	2	3
2974	526310,82	2310653,60
2975	526335,75	2310682,75
2976	526340,30	2310687,23
2977	526357,44	2310707,76
2978	526335,84	2310726,82
2979	526318,94	2310741,56
2980	526294,85	2310762,11
2981	526293,71	2310763,14
2982	526247,20	2310709,00
2983	526200,73	2310655,95
2984	526201,65	2310653,59
2985	526190,54	2310640,87
2986	526206,86	2310626,18
2987	526224,45	2310611,35
2988	526248,00	2310591,39
2969	526253,74	2310586,30
Внутренний контур 35		
2989	526352,37	2310501,84
2990	526358,05	2310508,49
2991	526382,47	2310536,94
2992	526403,37	2310560,90
2993	526410,03	2310570,12
2994	526438,34	2310602,39
2995	526437,69	2310613,92
2996	526437,56	2310617,22
2997	526439,20	2310617,43
2998	526438,68	2310626,43
2999	526436,59	2310626,37
3000	526436,51	2310628,36
3001	526436,60	2310628,38
3002	526436,43	2310630,36
3003	526436,05	2310640,22
3004	526367,04	2310699,22
3005	526262,87	2310578,47
3006	526263,00	2310578,17
2989	526352,37	2310501,84
Внутренний контур 36		
3007	526293,71	2310434,81
3008	526314,38	2310458,66
3009	526323,02	2310468,88
3010	526343,59	2310492,38
3011	526327,48	2310506,46
3012	526309,10	2310522,02
3013	526305,87	2310523,38

1	2	3
3014	526183,29	2310628,16
3015	526180,97	2310627,99
3016	526177,79	2310623,82
3017	526176,11	2310619,74
3018	526148,28	2310588,61
3019	526134,55	2310569,61
3020	526146,01	2310561,55
3021	526148,20	2310555,27
3022	526200,40	2310514,48
3023	526207,55	2310508,38
3024	526215,53	2310497,69
3025	526213,99	2310495,09
3026	526235,10	2310476,73
3027	526240,98	2310471,27
3028	526247,88	2310465,66
3029	526262,66	2310461,48
3030	526278,11	2310447,31
3031	526284,00	2310441,93
3007	526293,71	2310434,81
Внутренний контур 37		
3032	526209,18	2310337,39
3033	526223,28	2310356,94
3034	526236,07	2310364,61
3035	526258,41	2310390,01
3036	526283,23	2310417,74
3037	526275,91	2310436,42
3038	526250,48	2310459,08
3039	526240,40	2310467,41
3040	526224,03	2310481,61
3041	526209,89	2310494,11
3042	526186,63	2310514,36
3043	526173,28	2310525,58
3044	526174,99	2310527,80
3045	526175,28	2310528,80
3046	526170,46	2310532,90
3047	526164,40	2310531,34
3048	526159,18	2310533,22
3049	526137,09	2310552,13
3050	526122,93	2310563,78
3051	526104,57	2310541,56
3052	526079,80	2310507,57
3053	526053,73	2310476,55
3054	526049,01	2310474,50
3055	526035,88	2310453,56

1	2	3
3056	526056,54	2310439,49
3057	526095,82	2310413,28
3058	526101,22	2310409,77
3059	526115,70	2310400,57
3060	526151,79	2310376,22
3061	526168,83	2310364,77
3032	526209,18	2310337,39
Внутренний контур 38		
3062	526431,98	2310975,95
3063	526439,99	2310983,01
3064	526449,19	2310993,53
3065	526463,69	2311011,09
3066	526476,95	2311026,93
3067	526477,03	2311026,86
3068	526512,13	2311068,52
3069	526495,99	2311082,33
3070	526495,23	2311081,48
3071	526478,02	2311095,64
3072	526479,18	2311097,07
3073	526463,89	2311109,81
3074	526443,05	2311127,48
3075	526441,41	2311128,53
3076	526408,54	2311089,00
3077	526409,76	2311087,74
3078	526408,69	2311086,46
3079	526405,99	2311083,09
3080	526404,72	2311084,15
3081	526367,55	2311039,18
3082	526373,74	2311033,85
3083	526370,06	2311029,84
3084	526382,17	2311018,94
3085	526386,33	2311023,57
3086	526392,96	2311017,52
3087	526388,92	2311013,02
3088	526406,96	2310997,30
3089	526410,83	2311001,20
3090	526417,93	2310994,61
3091	526414,52	2310990,73
3062	526431,98	2310975,95
Внутренний контур 39		
3092	526516,29	2311083,58
3093	526517,79	2311085,52
3094	526518,09	2311091,27
3095	526522,38	2311095,69

1	2	3
3096	526524,83	2311092,82
3097	526528,54	2311089,62
3098	526544,14	2311105,65
3099	526547,39	2311108,50
3100	526549,37	2311110,76
3101	526569,20	2311134,01
3102	526569,86	2311133,48
3103	526592,65	2311162,46
3104	526594,15	2311164,31
3105	526594,75	2311165,21
3106	526578,19	2311179,28
3107	526567,64	2311187,99
3108	526543,51	2311207,96
3109	526521,23	2311223,26
3110	526496,05	2311193,91
3111	526452,44	2311139,56
3112	526453,04	2311139,14
3113	526475,23	2311119,18
3114	526492,20	2311104,14
3115	526513,16	2311085,80
3092	526516,29	2311083,58
Внутренний контур 40		
3116	526357,61	2311049,89
3117	526377,79	2311073,69
3118	526396,20	2311094,58
3119	526409,87	2311111,08
3120	526431,43	2311135,42
3121	526428,60	2311141,00
3122	526363,97	2311195,83
3123	526373,63	2311206,71
3124	526441,58	2311148,40
3125	526442,15	2311148,75
3126	526459,32	2311169,36
3127	526460,84	2311167,93
3128	526479,43	2311189,93
3129	526479,10	2311190,31
3130	526500,55	2311216,55
3131	526504,83	2311221,43
3132	526511,15	2311229,00
3133	526513,65	2311232,19
3134	526503,99	2311244,44
3135	526498,98	2311245,50
3136	526478,19	2311263,40
3137	526448,10	2311290,73



1	2	3
3138	526448,59	2311291,31
3139	526444,08	2311295,72
3140	526453,83	2311305,03
3141	526479,84	2311280,73
3142	526508,84	2311257,02
3143	526521,97	2311245,38
3144	526542,26	2311268,56
3145	526555,13	2311283,07
3146	526565,88	2311295,72
3147	526588,90	2311322,91
3148	526597,62	2311332,14
3149	526618,49	2311357,31
3150	526628,93	2311364,64
3151	526633,50	2311369,29
3152	526597,57	2311406,73
3153	526584,38	2311421,32
3154	526569,77	2311436,20
3155	526554,25	2311451,62
3156	526542,11	2311461,39
3157	526535,35	2311466,18
3158	526507,37	2311434,28
3159	526509,69	2311432,21
3160	526503,94	2311426,38
3161	526501,65	2311428,67
3162	526486,82	2311413,70
3163	526489,24	2311411,36
3164	526482,79	2311405,41
3165	526479,40	2311408,80
3166	526451,13	2311381,69
3167	526454,55	2311378,11
3168	526447,87	2311371,20
3169	526443,92	2311375,04
3170	526423,35	2311355,98
3171	526426,76	2311351,67
3172	526419,78	2311345,30
3173	526415,99	2311349,17
3174	526387,82	2311323,07
3175	526391,06	2311320,25
3176	526385,01	2311314,54
3177	526382,05	2311317,73
3178	526365,60	2311302,00
3179	526368,80	2311298,50
3180	526361,77	2311291,82
3181	526358,62	2311294,92

1	2	3
3182	526345,17	2311281,52
3183	526348,32	2311278,36
3184	526341,08	2311271,40
3185	526338,05	2311274,44
3186	526316,34	2311253,04
3187	526319,42	2311249,36
3188	526314,54	2311244,72
3189	526311,26	2311248,08
3190	526287,55	2311224,90
3191	526290,88	2311220,64
3192	526285,03	2311214,86
3193	526281,30	2311218,40
3194	526255,84	2311195,97
3195	526259,04	2311192,34
3196	526252,12	2311185,68
3197	526248,34	2311189,25
3198	526236,35	2311178,01
3199	526283,32	2311119,72
3116	526357,61	2311049,89
Внутренний контур 41		
3200	526226,44	2311188,61
3201	526239,29	2311201,50
3202	526253,91	2311215,00
3203	526285,93	2311245,37
3204	526312,21	2311270,73
3205	526313,41	2311272,60
3206	526311,97	2311274,24
3207	526316,18	2311278,13
3208	526326,20	2311285,32
3209	526338,95	2311297,46
3210	526342,54	2311301,88
3211	526344,87	2311304,97
3212	526353,29	2311312,84
3213	526359,78	2311318,41
3214	526372,24	2311330,72
3215	526381,75	2311339,65
3216	526395,77	2311352,14
3217	526395,51	2311352,89
3218	526424,93	2311378,62
3219	526442,25	2311393,29
3220	526455,48	2311406,80
3221	526466,04	2311418,77
3222	526477,01	2311429,37
3223	526494,40	2311445,71

1	2	3
3224	526502,07	2311453,14
3225	526509,40	2311459,70
3226	526525,21	2311474,85
3227	526526,63	2311476,88
3228	526541,58	2311491,16
3229	526548,68	2311500,96
3230	526534,51	2311540,28
3231	526531,78	2311539,35
3232	526529,25	2311547,75
3233	526531,14	2311548,57
3234	526522,17	2311576,39
3235	526519,74	2311582,49
3236	526490,97	2311671,20
3237	526487,11	2311680,56
3238	526464,60	2311660,61
3239	526296,44	2311494,38
3240	526282,78	2311480,25
3241	526268,06	2311466,87
3242	526260,52	2311458,33
3243	526240,68	2311439,25
3244	526221,66	2311421,41
3245	526212,20	2311411,51
3246	526197,36	2311396,87
3247	526181,03	2311380,69
3248	526169,72	2311369,83
3249	526157,27	2311358,25
3250	526147,41	2311348,87
3251	526124,62	2311327,05
3252	526122,18	2311329,28
3253	526115,44	2311321,89
3254	526106,91	2311314,13
3255	526124,57	2311294,77
3256	526124,57	2311291,77
3257	526129,13	2311287,71
3258	526131,34	2311289,62
3259	526138,43	2311282,11
3260	526153,56	2311266,18
3261	526168,19	2311251,06
3262	526197,22	2311219,94
3263	526196,06	2311219,02
3264	526200,52	2311214,33
3265	526201,66	2311215,18
3200	526226,44	2311188,61

1	2	3
Внутренний контур 42		
3266	525798,59	2310843,12
3267	525809,98	2310848,16
3268	525818,21	2310858,86
3269	525813,94	2310862,20
3270	525818,54	2310868,18
3271	525822,59	2310865,27
3272	525827,53	2310871,74
3273	525823,65	2310874,59
3274	525828,41	2310880,62
3275	525832,08	2310877,55
3276	525838,07	2310885,07
3277	525831,11	2310890,55
3278	525836,81	2310897,73
3279	525843,93	2310892,09
3280	525855,01	2310905,58
3281	525850,19	2310909,53
3282	525855,36	2310915,45
3283	525860,07	2310911,45
3284	525880,73	2310935,63
3285	525877,12	2310938,87
3286	525882,00	2310944,25
3287	525884,85	2310941,56
3288	525897,29	2310954,98
3289	525893,82	2310958,04
3290	525898,44	2310962,73
3291	525899,67	2310961,54
3292	525901,92	2310959,17
3293	525913,63	2310971,74
3294	525911,86	2310973,64
3295	525916,07	2310977,75
3296	525917,59	2310976,24
3297	525937,40	2310997,44
3298	525934,84	2310999,57
3299	525940,50	2311005,70
3300	525942,15	2311004,18
3301	525954,69	2311017,58
3302	525948,86	2311021,99
3303	525940,75	2311029,54
3304	525941,23	2311030,31
3305	525929,26	2311039,83
3306	525928,08	2311038,27
3307	525916,98	2311046,53
3308	525920,08	2311050,70

1	2	3
3309	525917,06	2311052,69
3310	525913,65	2311049,01
3311	525895,80	2311062,29
3312	525894,34	2311063,96
3313	525892,41	2311065,39
3314	525889,22	2311066,77
3315	525888,38	2311068,59
3316	525882,85	2311080,16
3317	525882,36	2311086,30
3318	525880,92	2311100,23
3319	525880,67	2311102,76
3320	525879,03	2311103,94
3321	525881,28	2311106,99
3322	525885,06	2311110,87
3323	525895,08	2311121,62
3324	525898,62	2311125,14
3325	525912,32	2311141,06
3326	525920,32	2311148,76
3327	525926,31	2311157,02
3328	525949,71	2311179,73
3329	525998,05	2311224,15
3330	525994,44	2311227,69
3331	525997,94	2311231,33
3332	526016,32	2311248,69
3333	526039,60	2311270,91
3334	526074,97	2311304,47
3335	526077,23	2311302,10
3336	526101,53	2311324,37
3337	526098,90	2311328,01
3338	526113,07	2311340,83
3339	526127,51	2311355,14
3340	526147,65	2311374,55
3341	526162,51	2311389,12
3342	526178,30	2311403,77
3343	526192,55	2311416,21
3344	526214,57	2311436,68
3345	526220,10	2311444,23
3346	526228,49	2311451,59
3347	526235,42	2311458,67
3348	526249,44	2311472,70
3349	526265,89	2311487,74
3350	526293,89	2311514,05
3351	526328,06	2311547,39
3352	526337,79	2311557,89

1	2	3
3353	526353,65	2311573,49
3354	526373,09	2311591,35
3355	526386,35	2311602,28
3356	526388,26	2311604,35
3357	526401,20	2311618,68
3358	526419,05	2311636,19
3359	526481,29	2311694,67
3360	526483,69	2311702,90
3361	526483,18	2311709,28
3362	526474,92	2311722,87
3363	526448,75	2311754,06
3364	526441,84	2311759,19
3365	526430,18	2311760,26
3366	526383,85	2311854,96
3367	526387,36	2311857,19
3368	526371,76	2311890,91
3369	526363,13	2311909,14
3370	526344,11	2311899,23
3371	526335,38	2311894,92
3372	526322,05	2311887,34
3373	526320,57	2311886,50
3374	526310,40	2311880,21
3375	526306,26	2311877,83
3376	526303,97	2311877,98
3377	526295,62	2311873,66
3378	526281,30	2311864,39
3379	526274,92	2311859,94
3380	526274,72	2311859,82
3381	526272,13	2311853,84
3382	526250,38	2311838,52
3383	526240,52	2311831,01
3384	526212,29	2311808,86
3385	526178,08	2311783,43
3386	526176,81	2311782,86
3387	526172,62	2311780,20
3388	526156,72	2311775,56
3389	526140,52	2311762,96
3390	526137,50	2311760,55
3391	526132,79	2311753,19
3392	526126,41	2311747,57
3393	526122,66	2311744,31
3394	526108,45	2311730,34
3395	526100,91	2311720,79
3396	526096,12	2311714,44

1	2	3
3397	526091,50	2311707,95
3398	526090,91	2311706,32
3399	526090,16	2311705,31
3400	526090,44	2311705,04
3401	526077,33	2311691,20
3402	526065,04	2311676,63
3403	526057,40	2311669,43
3404	526041,74	2311657,31
3405	526035,11	2311650,84
3406	526032,62	2311647,64
3407	526018,77	2311631,35
3408	526012,11	2311624,72
3409	526010,06	2311620,39
3410	526002,99	2311605,87
3411	525999,27	2311597,39
3412	525988,54	2311579,51
3413	525974,85	2311560,40
3414	525972,83	2311557,67
3415	525955,63	2311534,80
3416	525953,05	2311532,36
3417	525948,03	2311524,41
3418	525945,92	2311522,64
3419	525930,43	2311503,01
3420	525930,91	2311495,14
3421	525962,00	2311461,03
3422	525962,60	2311441,10
3423	525948,94	2311425,14
3424	525900,69	2311347,68
3425	525874,62	2311300,01
3426	525849,10	2311250,25
3427	525743,81	2311096,77
3428	525665,82	2311003,97
3429	525637,64	2310983,34
3430	525619,11	2310976,05
3431	525617,66	2310974,34
3432	525715,79	2310894,42
3433	525719,04	2310898,44
3434	525721,47	2310896,47
3435	525737,09	2310896,52
3436	525743,31	2310891,08
3437	525785,86	2310853,97
Внутренний контур 43		
3438	525895,81	2311363,39
3439	525905,72	2311378,73

1	2	3
3440	525911,17	2311386,48
3441	525916,09	2311394,96
3442	525917,78	2311398,93
3443	525927,33	2311416,48
3444	525931,98	2311423,68
3445	525949,49	2311447,56
3446	525952,58	2311450,69
3447	525952,45	2311455,84
3448	525946,11	2311464,66
3449	525920,83	2311492,76
3450	525920,58	2311501,62
3451	525942,12	2311527,95
3452	525958,81	2311548,80
3453	525956,67	2311552,83
3454	525980,21	2311584,85
3455	526001,52	2311625,78
3456	526017,35	2311642,88
3457	526022,39	2311651,60
3458	526016,45	2311654,99
3459	526055,03	2311687,48
3460	526079,77	2311713,69
3461	526097,37	2311736,89
3462	526121,38	2311767,16
3463	526115,93	2311768,23
3464	526107,25	2311775,49
3465	526073,66	2311775,13
3466	526059,69	2311772,58
3467	526036,19	2311763,91
3468	525985,27	2311751,00
3469	525966,43	2311747,25
3470	525939,58	2311750,10
3471	525920,03	2311748,64
3472	525903,41	2311745,36
3473	525882,89	2311736,91
3474	525865,79	2311726,66
3475	525833,44	2311714,83
3476	525803,06	2311691,90
3477	525808,13	2311681,04
3478	525798,02	2311676,20
3479	525826,40	2311609,57
3480	525807,33	2311588,29
3481	525794,68	2311573,50
3482	525761,04	2311534,73
3483	525742,15	2311511,68



1	2	3
3484	525735,18	2311502,60
3485	525825,77	2311420,80
3486	525837,96	2311410,46
3487	525853,44	2311396,93
3488	525881,11	2311372,91
3489	525886,86	2311368,25
3490	525891,38	2311365,48
3438	525895,81	2311363,39
Внутренний контур 44		
3491	525624,76	2311322,66
3492	525622,30	2311325,41
3493	525628,58	2311332,24
3494	525633,38	2311339,22
3495	525642,65	2311355,13
3496	525649,54	2311368,72
3497	525662,37	2311393,50
3498	525700,78	2311468,64
3499	525698,88	2311473,26
3500	525706,37	2311482,44
3501	525707,03	2311482,70
3502	525722,10	2311501,51
3503	525722,17	2311501,98
3504	525719,38	2311504,53
3505	525736,12	2311525,66
3506	525750,33	2311540,64
3507	525751,72	2311539,12
3508	525757,43	2311544,48
3509	525768,01	2311554,95
3510	525770,79	2311558,16
3511	525767,97	2311560,75
3512	525792,64	2311589,23
3513	525794,58	2311586,67
3514	525812,66	2311606,72
3515	525784,77	2311669,85
3516	525706,64	2311632,42
3517	525704,04	2311637,29
3518	525686,37	2311628,28
3519	525666,43	2311620,11
3520	525651,16	2311612,67
3521	525634,46	2311604,11
3522	525636,66	2311598,61
3523	525601,13	2311581,42
3524	525596,99	2311587,41
3525	525571,25	2311573,83

1	2	3
3526	525573,59	2311568,09
3527	525545,08	2311554,29
3528	525541,89	2311558,17
3529	525538,67	2311556,04
3530	525531,08	2311550,86
3531	525522,73	2311546,40
3532	525524,42	2311544,30
3533	525518,35	2311541,36
3534	525523,90	2311509,43
3535	525524,84	2311472,87
3536	525535,99	2311439,31
3537	525559,95	2311398,58
3538	525599,32	2311341,28
3539	525596,13	2311336,78
3540	525611,53	2311325,43
3541	525615,16	2311324,02
3491	525624,76	2311322,66
Внутренний контур 45		
3542	525561,95	2311207,34
3543	525566,81	2311208,21
3544	525582,31	2311239,21
3545	525579,40	2311242,62
3546	525584,97	2311258,36
3547	525598,53	2311302,71
3548	525608,48	2311314,11
3549	525590,71	2311325,57
3550	525546,45	2311389,98
3551	525521,34	2311432,65
3552	525508,91	2311470,08
3553	525507,93	2311507,85
3554	525504,59	2311527,07
3555	525472,70	2311459,61
3556	525435,42	2311423,73
3557	525462,12	2311379,56
3558	525486,12	2311336,84
3559	525500,86	2311315,35
3560	525514,99	2311260,39
3561	525526,96	2311245,23
3562	525541,11	2311227,93
3563	525552,13	2311215,87
3564	525555,64	2311212,77
3542	525561,95	2311207,34

1	2	3
Внутренний контур 46		
3565	525556,96	2311050,64
3566	525574,48	2311077,98
3567	525574,06	2311078,28
3568	525579,66	2311088,16
3569	525576,06	2311157,37
3570	525563,88	2311167,79
3571	525557,04	2311186,09
3572	525560,73	2311195,07
3573	525544,40	2311200,88
3574	525502,23	2311254,35
3575	525490,63	2311297,22
3576	525494,14	2311299,74
3577	525467,11	2311342,73
3578	525468,63	2311344,15
3579	525451,23	2311375,41
3580	525441,33	2311391,99
3581	525424,62	2311419,55
3582	525394,52	2311396,97
3583	525389,16	2311400,28
3584	525364,13	2311383,47
3585	525337,57	2311367,49
3586	525330,34	2311364,84
3587	525304,82	2311351,95
3588	525305,07	2311349,45
3589	525320,81	2311321,79
3590	525348,27	2311275,46
3591	525362,21	2311251,01
3592	525380,66	2311215,37
3593	525403,03	2311184,09
3594	525415,11	2311167,13
3595	525424,69	2311154,03
3596	525433,77	2311160,57
3597	525455,14	2311136,69
3598	525467,55	2311124,64
3599	525479,63	2311114,12
3600	525481,20	2311114,39
3601	525513,14	2311085,12
3602	525540,70	2311062,55
3565	525556,96	2311050,64
Внутренний контур 47		
3603	525331,82	2311077,35
3604	525343,07	2311085,48
3605	525346,87	2311088,65

1	2	3
3606	525374,87	2311113,63
3607	525375,52	2311117,70
3608	525412,96	2311148,63
3609	525401,75	2311159,68
3610	525389,07	2311175,82
3611	525360,95	2311215,64
3612	525345,09	2311240,75
3613	525319,56	2311224,33
3614	525311,12	2311214,77
3615	525261,63	2311179,70
3616	525293,09	2311133,17
3603	525331,82	2311077,35
Внутренний контур 48		
3617	525249,57	2311186,43
3618	525258,59	2311191,12
3619	525274,14	2311202,14
3620	525293,78	2311215,76
3621	525292,21	2311218,08
3622	525316,13	2311233,15
3623	525340,13	2311251,00
3624	525339,56	2311252,01
3625	525342,13	2311253,87
3626	525320,96	2311289,57
3627	525320,15	2311289,16
3628	525319,83	2311289,76
3629	525310,65	2311306,05
3630	525302,36	2311321,85
3631	525294,64	2311336,33
3632	525283,58	2311355,37
3633	525277,56	2311365,69
3634	525275,42	2311364,32
3635	525255,59	2311351,24
3636	525222,55	2311325,52
3637	525197,42	2311309,13
3638	525170,38	2311289,23
3639	525168,56	2311287,51
3640	525182,11	2311269,24
3641	525206,13	2311236,96
3642	525228,66	2311209,70
3643	525241,69	2311193,08
3617	525249,57	2311186,43
Внутренний контур 49		
3644	525132,64	2311089,81
3645	525141,91	2311096,75

1	2	3
3646	525158,87	2311110,67
3647	525156,11	2311114,80
3648	525179,77	2311135,27
3649	525180,56	2311134,23
3650	525183,83	2311133,93
3651	525184,92	2311134,54
3652	525209,18	2311153,99
3653	525238,14	2311177,06
3654	525231,89	2311186,41
3655	525228,89	2311192,79
3656	525214,70	2311211,98
3657	525190,46	2311245,18
3658	525183,43	2311255,56
3659	525179,83	2311259,79
3660	525160,84	2311285,71
3661	525139,90	2311271,72
3662	525140,00	2311271,29
3663	525143,81	2311264,35
3664	525136,27	2311236,79
3665	525130,58	2311233,65
3666	525128,59	2311231,12
3667	525140,67	2311213,06
3668	525137,33	2311210,88
3669	525137,58	2311209,26
3670	525141,08	2311199,60
3671	525143,77	2311199,50
3672	525147,58	2311192,77
3673	525121,98	2311168,29
3674	525119,05	2311168,65
3675	525108,04	2311158,52
3676	525100,73	2311152,93
3677	525092,03	2311145,30
3678	525119,00	2311107,72
3644	525132,64	2311089,81
Внутренний контур 50		
3679	525224,81	2310889,22
3680	525248,35	2310925,89
3681	525261,22	2310957,57
3682	525278,45	2310986,02
3683	525293,87	2311008,41
3684	525313,76	2311039,69
3685	525322,04	2311052,44
3686	525322,40	2311053,36
3687	525324,41	2311060,54

1	2	3
3688	525287,09	2311117,25
3689	525281,50	2311128,85
3690	525265,96	2311155,58
3691	525254,91	2311171,90
3692	525251,93	2311172,80
3693	525238,04	2311162,94
3694	525222,51	2311150,45
3695	525212,08	2311141,79
3696	525210,32	2311143,09
3697	525207,48	2311140,69
3698	525201,43	2311133,55
3699	525182,48	2311119,05
3700	525178,94	2311117,53
3701	525175,17	2311114,40
3702	525166,52	2311106,00
3703	525156,08	2311096,94
3704	525155,00	2311095,38
3705	525133,28	2311076,74
3706	525134,66	2311075,13
3707	525124,73	2311065,44
3708	525123,38	2311067,23
3709	525099,92	2311044,52
3710	525085,29	2311026,63
3711	525091,69	2311017,38
3712	525094,43	2311013,86
3713	525107,64	2310999,62
3714	525166,38	2310939,29
3715	525176,94	2310937,35
3679	525224,81	2310889,22
Внутренний контур 51		
3716	525147,59	2310782,07
3717	525170,61	2310809,70
3718	525189,85	2310834,76
3719	525195,86	2310843,43
3720	525207,60	2310863,22
3721	525215,16	2310876,48
3722	525203,14	2310888,98
3723	525193,53	2310899,75
3724	525184,82	2310908,21
3725	525160,42	2310931,72
3726	525153,72	2310938,49
3727	525146,75	2310945,17
3728	525134,98	2310956,38
3729	525116,96	2310973,03

1	2	3
3730	525105,21	2310987,06
3731	525096,37	2310997,43
3732	525084,51	2311011,25
3733	525079,89	2311015,89
3734	525074,89	2311015,93
3735	525030,01	2310975,74
3736	525096,65	2310875,77
3737	525092,76	2310873,04
3716	525147,59	2310782,07
Внутренний контур 52		
3738	525243,15	2310653,14
3739	525268,93	2310680,71
3740	525269,02	2310681,16
3741	525268,79	2310681,97
3742	525264,52	2310686,72
3743	525276,67	2310705,10
3744	525279,52	2310703,66
3745	525282,52	2310707,16
3746	525294,32	2310723,89
3747	525319,13	2310760,95
3748	525310,10	2310770,91
3749	525285,14	2310799,12
3750	525273,98	2310813,33
3751	525271,73	2310816,29
3752	525258,36	2310830,14
3753	525239,67	2310851,33
3754	525229,19	2310863,10
3755	525219,97	2310853,66
3756	525210,10	2310842,55
3757	525205,82	2310830,46
3758	525181,27	2310800,22
3759	525173,99	2310789,99
3760	525158,34	2310778,59
3761	525160,85	2310775,05
3762	525156,36	2310772,21
3763	525193,92	2310712,86
3764	525215,67	2310677,97
3765	525219,09	2310680,10
3766	525231,71	2310661,81
3767	525237,44	2310661,04
3738	525243,15	2310653,14
Внутренний контур 53		
3768	525321,39	2310774,39
3769	525324,13	2310778,26

1	2	3
3770	525337,43	2310799,19
3771	525345,98	2310814,55
3772	525354,08	2310832,25
3773	525355,26	2310835,52
3774	525349,15	2310842,37
3775	525352,58	2310852,19
3776	525360,89	2310862,00
3777	525363,09	2310864,64
3778	525382,07	2310887,22
3779	525396,96	2310904,63
3780	525415,53	2310923,44
3781	525424,86	2310932,62
3782	525436,64	2310942,82
3783	525442,24	2310947,63
3784	525426,39	2310965,06
3785	525417,60	2310974,63
3786	525411,82	2310980,38
3787	525387,99	2311002,16
3788	525381,13	2311004,06
3789	525335,25	2311048,75
3790	525324,16	2311040,78
3791	525317,46	2311030,47
3792	525311,81	2311021,46
3793	525305,17	2311012,08
3794	525304,34	2311009,54
3795	525298,76	2311000,96
3796	525295,43	2310995,72
3797	525291,68	2310987,97
3798	525275,81	2310958,45
3799	525277,42	2310955,20
3800	525264,42	2310926,20
3801	525245,66	2310901,50
3802	525238,68	2310892,05
3803	525231,09	2310880,18
3804	525245,38	2310862,61
3805	525262,97	2310841,35
3806	525281,76	2310818,83
3807	525302,34	2310795,32
3808	525303,02	2310791,24
3809	525309,93	2310784,39
3768	525321,39	2310774,39
Внутренний контур 54		
3810	525446,77	2310951,56
3811	525476,31	2310976,00



1	2	3
3812	525543,30	2311032,71
3813	525509,79	2311063,79
3814	525501,83	2311071,05
3815	525499,97	2311072,90
3816	525501,94	2311075,16
3817	525489,17	2311085,61
3818	525490,53	2311087,17
3819	525487,92	2311088,72
3820	525477,72	2311096,81
3821	525477,90	2311098,13
3822	525448,67	2311122,43
3823	525446,49	2311122,79
3824	525425,74	2311143,06
3825	525416,61	2311134,82
3826	525414,39	2311133,31
3827	525407,35	2311127,31
3828	525399,75	2311120,01
3829	525399,85	2311117,83
3830	525387,05	2311108,15
3831	525384,80	2311110,94
3832	525378,91	2311109,05
3833	525375,00	2311104,48
3834	525365,08	2311093,55
3835	525355,80	2311084,06
3836	525353,48	2311086,54
3837	525340,89	2311067,64
3838	525351,98	2311057,03
3839	525382,37	2311024,69
3840	525401,41	2311003,14
3841	525424,27	2310977,06
3842	525446,16	2310951,89
3810	525446,77	2310951,56
Внутренний контур 55		
3843	525611,97	2310989,13
3844	525632,93	2310999,52
3845	525656,55	2311017,66
3846	525661,67	2311022,51
3847	525679,13	2311043,63
3848	525679,25	2311044,94
3849	525683,38	2311049,36
3850	525700,14	2311068,49
3851	525705,99	2311075,15
3852	525717,56	2311088,25
3853	525717,73	2311088,90

1	2	3
3854	525720,43	2311092,15
3855	525719,63	2311092,85
3856	525727,58	2311103,20
3857	525746,75	2311129,17
3858	525761,20	2311149,13
3859	525760,20	2311149,88
3860	525771,42	2311164,93
3861	525779,47	2311175,93
3862	525785,38	2311183,97
3863	525792,82	2311194,44
3864	525801,02	2311205,79
3865	525807,35	2311215,19
3866	525813,30	2311224,15
3867	525828,00	2311245,50
3868	525829,12	2311246,30
3869	525837,69	2311259,27
3870	525845,77	2311272,50
3871	525847,79	2311276,53
3872	525851,81	2311284,84
3873	525865,71	2311315,47
3874	525866,15	2311315,24
3875	525875,83	2311333,95
3876	525878,98	2311339,19
3877	525887,49	2311354,54
3878	525881,78	2311360,01
3879	525867,30	2311372,76
3880	525861,35	2311377,83
3881	525858,16	2311380,43
3882	525844,88	2311390,90
3883	525837,35	2311397,79
3884	525829,10	2311404,61
3885	525823,04	2311407,51
3886	525821,81	2311405,13
3887	525726,36	2311489,05
3888	525719,31	2311477,78
3889	525722,20	2311475,80
3890	525699,65	2311430,70
3891	525696,72	2311432,47
3892	525684,32	2311413,05
3893	525688,62	2311409,92
3894	525650,72	2311338,49
3895	525648,03	2311340,32
3896	525640,07	2311330,19
3897	525638,09	2311331,74

1	2	3
3898	525636,58	2311331,28
3899	525620,18	2311312,65
3900	525615,04	2311306,80
3901	525617,03	2311305,38
3902	525612,22	2311297,40
3903	525608,74	2311289,05
3904	525605,89	2311280,39
3905	525603,92	2311272,59
3906	525602,87	2311266,42
3907	525602,59	2311258,16
3908	525580,96	2311206,14
3909	525573,65	2311194,73
3910	525571,22	2311189,64
3911	525568,60	2311181,89
3912	525576,96	2311171,97
3913	525582,12	2311165,51
3914	525585,88	2311161,41
3915	525590,85	2311156,21
3916	525592,97	2311119,68
3917	525594,60	2311094,81
3918	525594,87	2311081,24
3919	525565,68	2311035,91
3920	525594,55	2311014,22
3843	525611,97	2310989,13
Внутренний контур 56		
3921	526163,34	2309298,02
3922	526221,14	2309318,84
3923	526277,14	2309347,34
3924	526335,44	2309375,12
3925	526385,64	2309399,84
3926	526409,40	2309411,59
3927	526447,36	2309448,29
3928	526397,82	2309430,13
3929	526335,55	2309406,96
3930	526290,04	2309381,49
3931	526281,75	2309396,97
3932	526305,48	2309408,15
3933	526309,83	2309410,79
3934	526329,25	2309421,13
3935	526342,58	2309427,28
3936	526376,11	2309439,64
3938	526438,87	2309462,07
3939	526461,78	2309470,25
3940	526465,96	2309471,82

1	2	3
3941	526448,43	2309519,98
3942	526443,42	2309526,52
3943	526418,21	2309512,64
3944	526391,48	2309496,25
3945	526341,17	2309468,58
3946	526339,11	2309472,68
3947	526330,47	2309468,50
3948	526332,43	2309464,30
3949	526321,29	2309457,89
3950	526320,29	2309458,49
3951	526289,53	2309443,76
3952	526291,23	2309440,59
3953	526268,39	2309427,98
3954	526252,05	2309418,25
3955	526170,40	2309363,23
3921	526163,34	2309298,02
Общая площадь – 1 198 801 кв. метр		

Перечень существующих земельных участков, на которых линейный объект размещен на условиях публичного сервитута, представлен в таблице № 5.

Таблица № 5

№ п/п	Обозначение части публичного сервитута	Кадастровый номер существующего земельного участка	Площадь части сервитута (кв. метров)
1	2	3	4
1.	:5164/чзу1	61:04:0600006:5164	18 464
2.	:5165/чзу1	61:04:0600006:5165	20
3.	:5232/чзу1	61:04:0600006:5232	4173
4.	:5369/чзу1	61:04:0600006:5369	851
5.	:5381/чзу1	61:04:0600006:5381	994
6.	:217/чзу1	61:04:0600008:217	15 098
7.	:333/чзу1	61:04:0600008:333	4 138
8.	:369/чзу1	61:04:0600008:369	15 507
9.	:370/чзу1	61:04:0600008:370	3 834
10.	:370/чзу2	61:04:0600008:370	10 126
11.	:370/чзу3	61:04:0600008:370	27
12.	:371/чзу1	61:04:0600008:371	3 264
13.	:372/чзу1	61:04:0600008:372	16 025
14.	:509/чзу1	61:04:0600008:509	849
15.	:510/чзу1	61:04:0600008:510	3 754
16.	:518/чзу1	61:04:0600008:518	1 512

1	2	3	4
17.	:519/чзу1	61:04:0600008:519	2 006
18.	61:04:0600008:522/чзу1	61:04:0600008:522	1 282
19.	:524/чзу1	61:04:0600008:524	2 478
20.	:524/чзу2	61:04:0600008:524	3 680
21.	:533/чзу1	61:04:0600008:533	4 760
22.	:600/чзу1	61:04:0600008:600	2 485
23.	:611/чзу1	61:04:0600008:611	2 080
24.	:847/чзу1	61:04:0600008:847	1 540
25.	:855/чзу1	61:04:0600008:855	1 868
26.	:862/чзу1	61:04:0600008:862	236
27.	:863/чзу1	61:04:0600008:863	451
28.	:864/чзу1	61:04:0600008:864	171
29.	:872/чзу1	61:04:0600008:872	3 853
30.	:873/чзу1	61:04:0600008:873	1 510
31.	:876/чзу1	61:04:0600008:876	369
32.	:169/чзу1	61:04:0600012:169	9
33.	:403/чзу1	61:04:0600012:403	2 248
34.	:404/чзу1	61:04:0600012:404	1 080
35.	:405/чзу1	61:04:0600012:405	161
36.	:408/чзу1	61:04:0600012:408	5 708
37.	:446/чзу1	61:04:0600012:446	734
38.	:446/чзу2	61:04:0600012:446	4 513
39.	:446/чзу3	61:04:0600012:446	7 050
40.	:446/чзу4, : 169/чзу2	61:04:0600012:446; 61:04:0600012:169	56
41.	:589/чзу1	61:04:0600012:589	199
42.	:635/чзу1	61:04:0600012:635	257
43.	:635/чзу2	61:04:0600012:635	3 420
44.	:639/чзу1	61:04:0600012:639	12 170
45.	:987/чзу1	61:04:0600013:987	31
46.	:987/чзу2	61:04:0600013:987	753
47.	:987/чзу3	61:04:0600013:987	27
48.	:433/чзу1	61:04:0600014:433	947
49.	61:04:0600014:522/чзу1	61:04:0600014:522	11 549
50.	:749/чзу1	61:04:0600014:749	14 091
51.	61:38:0000000:51/чзу1	61:38:0000000:51	5
52.	:5906/чзу1	61:38:0000000:5906	82
53.	:6138/чзу1	61:38:0000000:6138	697
54.	:55/чзу1	61:38:0020108:55	1 221
55.	61:38:0020109:39/чзу1	61:38:0020109:39	1 021
56.	:19/чзу1	61:38:0020110:19	690
57.	:63/чзу1	61:38:0020110:63	1 331
58.	:107/чзу1	61:38:0020111:107	119
59.	61:38:0020116:4/чзу1	61:38:0020116:4	187

1	2	3	4
60.	61:38:0020128:39/чзу1	61:38:0020128:39	429
61.	61:38:0020130:2/чзу1	61:38:0020130:2	82
62.	:3/чзу1	61:38:0020131:3	1 498
63.	:5/чзу1	61:38:0020131:5	127
64.	:6/чзу1	61:38:0020131:6	570
65.	:7/чзу1	61:38:0020131:7	240
66.	:30/чзу1	61:38:0020132:30	224
67.	:32/чзу1	61:38:0020136:32	640
68.	61:38:0020136:4/чзу1	61:38:0020136:4	194
69.	61:38:0020136:8/чзу1	61:38:0020136:8	541
70.	:22/чзу1	61:38:0020137:22	764
71.	:22/чзу2	61:38:0020137:22	1
72.	61:38:0020137:4/чзу1	61:38:0020137:4	761
73.	61:38:0020137:8/чзу1	61:38:0020137:8	610
74.	:21/чзу1	61:38:0020138:21	35
75.	:69/чзу1	61:38:0020138:69	242
76.	:70/чзу1	61:38:0020138:70	1 051
77.	:71/чзу1	61:38:0020138:71	373
78.	:49/чзу1	61:38:0020157:49	109
79.	:36/чзу1	61:38:0020158:36	687
80.	:36/чзу2	61:38:0020158:36	135
81.	:1295/чзу1	61:38:0600008:1295	40
82.	:1607/чзу1	61:38:0600008:1607	1 333
83.	:1644/чзу1	61:38:0600008:1644	339
84.	:1674/чзу1	61:38:0600008:1674	292
85.	:841/чзу1	61:38:0600008:841	3 885
86.	:886/чзу1	61:38:0600008:886	10 561
87.	:976/чзу1	61:38:0600008:976	23 930
88.	:109/чзу1	единое землепользование 61:04:0000000:109 (61:04:0600008:324)	286
89.	:109/чзу2	единое землепользование 61:04:0000000:109 (61:04:0600008:324)	401
90.	:109/чзу3	единое землепользование 61:04:0000000:109 (61:04:0600008:324)	6 291
91.	61:04:0000000:2/чзу1	единое землепользование 61:04:0000000:2 (61:04:0600013:2)	3 351
92.	61:04:0000000:51/чзу1	единое землепользование 61:04:0000000:51 (61:04:0600014:43)	3

1	2	3	4
93.	61:04:0000000:51/чзу2	единое землепользование 61:04:0000000:51 (61:04:0600014:44)	3
94.	:234 /чзу5	единое землепользование 61:04:0600006:234 (61:04:0600006:236)	16 352
95.	:234 /чзу7	единое землепользование 61:04:0600006:234 (61:04:0600006:237)	12 076
96.	:234 /чзу8	единое землепользование 61:04:0600006:234 (61:04:0600006:238)	14 167
97.	:234 /чзу6	единое землепользование 61:04:0600006:234 (61:04:0600006:242)	1 606
98.	:234 /чзу2	единое землепользование 61:04:0600006:234 (61:04:0600006:243)	281
99.	:234 /чзу4	единое землепользование 61:04:0600006:234 (61:04:0600006:243)	1 151
100.	:234 /чзу1	единое землепользование 61:04:0600006:234 (61:04:0600006:250)	1 573
101.	:234 /чзу3	единое землепользование 61:04:0600006:234 (61:04:0600006:250)	7 844
102.	:226/чзу1	единое землепользование 61:04:0600008:226 (61:04:0600008:229)	7 937
103.	:226/чзу2	единое землепользование 61:04:0600008:226 (61:04:0600008:230)	7 380
104.	:110/чзу1	единое землепользование 61:04:0600012:110 (61:04:0600012:115)	155
105.	:166/чзу2	единое землепользование 61:04:0600012:166 (61:04:0600012:174)	24 429
106.	:166/чзу1	единое землепользование 61:04:0600012:166 (61:04:0600012:175)	1 981
107.	:224/чзу1	единое землепользование 61:04:0600012:224 (61:04:0600012:359)	35

1	2	3	4
108.	:224/чзу2	единое землепользование 61:04:0600012:224 (61:04:0600012:360)	5 333
109.	:105/чзу1	единое землепользование 61:04:0000000:105 (61:04:0600012:397)	561
110.	:265/чзу1	единое землепользование 61:04:0600012:265 (61:04:0600012:261)	3 353
111.	:265/чзу2; :105/чзу2	единое землепользование 61:04:0600012:265 (61:04:0600012:261), единое землепользование 61:04:0000000:105 (61:04:0600012:397)	113
112.	:265/чзу3; :105/чзу3	единое землепользование 61:04:0600012:265 (61:04:0600012:261); 61:04:0000000:105 (61:04:0600012:397)	7
113.	:265/чзу4; :105/чзу4	единое землепользование 61:04:0600012:265 (61:04:0600012:261); единое землепользование 61:04:0000000:105 (61:04:0600012:397)	28
114.	:265/чзу5	единое землепользование 61:04:0600012:265 (61:04:0600012:261)	150
115.	:344/чзу1	единое землепользование 61:04:0600012:344 (61:04:0600012:371)	7 528
116.	:349/чзу1	единое землепользование 61:04:0600012:349 (61:04:0600012:133)	2 750
117.	:350/чзу1	единое землепользование 61:04:0600012:350 (61:04:0600012:151)	13 407
118.	:40/чзу1	единое землепользование 61:04:0600013:40 (61:04:0600013:41)	20 162
119.	:46/чзу2	единое землепользование 61:04:0600013:46 (61:04:0600013:102)	18 872



1	2	3	4
120.	:46/чзу1	единое землепользование 61:04:0600013:46 (61:04:0600013:83)	14 531
121.	:142/чзу1	единое землепользование 61:04:0600014:142 (61:04:0600014:149)	13 828
122.	:142/чзу2	единое землепользование 61:04:0600014:142 (61:04:0600014:150)	3 280
123.	:236/чзу2	единое землепользование 61:04:0600014:236 (61:04:0600014:134)	12 119
124.	:236/чзу1	единое землепользование 61:04:0600014:236 (61:04:0600014:175)	5 208
125.	:347/чзу1	единое землепользование 61:04:0600014:347 (61:04:0600014:349)	122
126.	:347/чзу2	единое землепользование 61:04:0600014:347 (61:04:0600014:350)	10 106
127.	:58/чзу1	единое землепользование 61:38:0000000:58 (61:38:0020160:2)	10 570
128.	:58/чзу2	единое землепользование 61:38:0000000:58 (61:38:0020160:2)	2 267
129.	:89/чзу5	единое землепользование 61:38:0000000:89 (61:38:0020109:38)	259
130.	:89/чзу4	единое землепользование 61:38:0000000:89 (61:38:0020111:103)	463
131.	:89/чзу3	единое землепользование 61:38:0000000:89 (61:38:0020113:54)	219
132.	:89/чзу1	единое землепользование 61:38:0000000:89 (61:38:0020114:67)	324
133.	:89/чзу2	единое землепользование 61:38:0000000:89 (61:38:0020119:60)	680
Общая площадь – 500 996 кв. метров			

Перечень частей земель, на которых линейный объект размещен на условиях публичного сервитута, представлен в таблице № 6.

Таблица № 6

№ п/п	Обозначение части публичного сервитута	Кадастровый номер, кадастрового квартала расположения части	Площадь части сервитута (кв. метров)
1	2	3	4
1.	–	61:04:0030101	37
2.	–	61:04:0600006	12 128
3.	–	61:04:0600008	76 953
4.	–	61:04:0600012	68 748
5.	–	61:04:0600013	4 649
6.	–	61:04:0600014	29 810
7.	–	61:38:0020101	1 106
8.	–	61:38:0020102	5 550
10.	–	61:38:0020103	9 204
11.	–	61:38:0020104	4 582
12.	–	61:38:0020105	7 048
13.	–	61:38:0020106	5 156
14.	–	61:38:0020107	7 056
15.	–	61:38:0020108	10 527
16.	–	61:38:0020109	9 144
17.	–	61:38:0020110	12 127
18.	–	61:38:0020111	13 008
19.	–	61:38:0020112	9 152
20.	–	61:38:0020113	5 479
21.	–	61:38:0020114	9 128
22.	–	61:38:0020115	10 477
23.	–	61:38:0020116	11 043
24.	–	61:38:0020117	7 383
25.	–	61:38:0020118	5 621
26.	–	61:38:0020119	6 357
27.	–	61:38:0020120	13 127
28.	–	61:38:0020121	4 623
29.	–	61:38:0020122	3 215
30.	–	61:38:0020123	6 813
31.	–	61:38:0020124	12 243
32.	–	61:38:0020125	9 138
33.	–	61:38:0020126	3 774
34.	–	61:38:0020127	9 308

1	2	3	4
35.	–	61:38:0020128	7 224
36.	–	61:38:0020129	7 321
37.	–	61:38:0020130	7 910
38.	–	61:38:0020131	4 075
39.	–	61:38:0020132	4 503
40.	–	61:38:0020133	9 837
41.	–	61:38:0020134	3726
42.	–	61:38:0020135	9 961
43.	–	61:38:0020136	4 352
44.	–	61:38:0020137	5 608
45.	–	61:38:0020138	10 921
46.	–	61:38:0020139	7 395
47.	–	61:38:0020140	2 792
48.	–	61:38:0020141	8 571
49.	–	61:38:0020142	3 747
50.	–	61:38:0020143	11 957
51.	–	61:38:0020144	8 008
52.	–	61:38:0020145	3 755
53.	–	61:38:0020146	6 294
54.	–	61:38:0020147	4 515
55.	–	61:38:0020148	7 523
56.	–	61:38:0020149	11 841
57.	–	61:38:0020150	8 226
58.	–	61:38:0020151	2 762
59.	–	61:38:0020152	3 220
60.	–	61:38:0020153	10 423
61.	–	61:38:0020154	10 792
62.	–	61:38:0020155	8 060
63.	–	61:38:0020156	9 254
64.	–	61:38:0020157	11 823
65.	–	61:38:0020158	14 587
66.	–	61:38:0020159	1 267
67.	–	61:38:0020160	883
68.	–	61:38:0600008	60 958
Общая площадь – 697 805 кв. метров			

Каталог координат устанавливаемого сервитута приведен в таблице № 7.

Таблица № 7

№ точки	X	Y
1	2	3
Сервитут 1 (установлен в отношении земельного участка 61:38:0020138:35)		
1	525930,27	2309984,62

1	2	3
2	525938,68	2309994,93
3	525946,86	2310007,22
4	525941,08	2310011,68
5	525937,84	2310007,71
6	525922,67	2309990,48
1	525930,27	2309984,62
Общая площадь – 244 кв. метра		
Сервитут 2 (установлен в отношении земельного участка 61:38:0020138:23)		
3	525946,86	2310007,22
7	525964,80	2310034,92
8	525963,75	2310035,69
9	525962,25	2310033,65
10	525962,25	2310033,50
11	525956,53	2310029,53
12	525944,44	2310015,56
13	525941,79	2310012,56
4	525941,08	2310011,68
3	525946,86	2310007,22
Общая площадь – 155 кв. метров		
Сервитут 3 (установлен в отношении земельного участка 61:38:0020158:7)		
14	525884,98	2309995,85
15	525888,70	2310001,39
16	525886,05	2310003,51
17	525873,12	2310014,05
18	525867,89	2310006,25
14	525884,98	2309995,85
Общая площадь – 160 кв. метров		
Сервитут 4 (установлен в отношении земельного участка 61:38:0020135:35)		
19	525774,90	2310849,78
20	525759,45	2310866,41
21	525754,37	2310859,76
22	525756,51	2310858,09
23	525759,90	2310859,90
19	525774,90	2310849,78
Общая площадь – 69 кв. метров		
Сервитут 5 (установлен в отношении земельного участка 61:38:0020128:5)		
24	526182,65	2311009,87
25	526185,82	2311010,91
26	526193,05	2311017,16
27	526184,95	2311018,42
28	526150,48	2311041,39
29	526141,40	2311047,69
24	526182,65	2311009,87
Общая площадь – 258 кв. метров		

Перечень кадастровых номеров существующих земельных участков, на которых линейный объект размещен на условиях сервитута, представлен в таблице № 8.

Таблица № 8

№ п/п	Номер сервитута	Кадастровый номер существующего земельного участка	Общая площадь сервитута (кв. метров)
1	2	3	4
1.	Сервитут 1	61:38:0020138:35	244
2.	Сервитут 2	61:38:0020138:23	155
3.	Сервитут 3	61:38:0020158:7	160
4.	Сервитут 4	61:38:0020135:35	69
5.	Сервитут 5	61:38:0020128:5	258

Перечень земельных участков, полностью и (или) частично попадающих в границы полосы отвода линейного объекта, представлен в таблице № 9.

Таблица № 9

№ п/п	Кадастровый номер земельного участка	Категория земель / вид разрешенного использования	Общая площадь (кв. метров)	Площадь в границах полосы отвода (кв. метров)
1	2	3	4	5
1.	61:04:0000000:4806	земли сельскохозяйственного назначения / под разделительной дамбой	341 929	24
2.	61:04:0600006:137	земли сельскохозяйственного назначения / для сельскохозяйственного производства	120 000	7 675
3.	61:04:0600006:140	земли сельскохозяйственного назначения / для сельскохозяйственного производства	120 000	13 449
4.	61:04:0600006:5164	земли сельскохозяйственного назначения / для сельскохозяйственного производства (ОАО «ПФ Белокалитвинская»)	4 582 354	58 772
5.	61:04:0600006:5165	земли сельскохозяйственного назначения / для сельскохозяйственного производства	1 462 020	42 235

1	2	3	4	5
6.	61:04:0600006:5231	земли сельскохозяйственного назначения / для сельскохозяйственного производства	169 953	7 789
7.	61:04:0600006:5232	земли сельскохозяйственного назначения / для сельскохозяйственного производства (ОАО «ПФ Белокалитвинская»)	875 335	17 457
8.	61:04:0600006:5369	земли сельскохозяйственного назначения / для сельскохозяйственного производства (ОАО «ПФ Белокалитвинская»)	328 251	851
9.	61:04:0600006:5381	земли сельскохозяйственного назначения / для сельскохозяйственного производства	226 602	23 683
10.	61:04:0600008:217	земли сельскохозяйственного назначения / для сельскохозяйственного производства, пашня	540 000	15 098
11.	61:04:0600008:333	земли сельскохозяйственного назначения / для сельскохозяйственного производства, пастбище	216 000	4 138

1	2	3	4	5
12.	61:04:0600008:369	земли сельскохозяйственного назначения / для сельскохозяйственного производства	1 190 000	15 507
13.	61:04:0600008:370	земли сельскохозяйственного назначения / для сельскохозяйственного производства	1 497 826	13 987
14.	61:04:0600008:371	земли сельскохозяйственного назначения / для сельскохозяйственного производства	758 400	3 264
15.	61:04:0600008:372	земли сельскохозяйственного назначения / для сельскохозяйственного производства	1 936 364	16 025
16.	61:04:0600008:509	земли сельскохозяйственного назначения / для сельскохозяйственного производства	112 000	849
17.	61:04:0600008:510	земли сельскохозяйственного назначения / для производства сельскохозяйственной продукции	715 570	3 754
18.	61:04:0600008:518	земли сельскохозяйственного назначения / для производства сельскохозяйственной продукции	559 993	1 512



1	2	3	4	5
19.	61:04:0600008:519	земли сельскохозяйственного назначения / для производства сельскохозяйственной продукции	1 321 850	2 006
20.	61:04:0600008:522	земли сельскохозяйственного назначения / для производства сельскохозяйственной продукции	314 649	1 282
21.	61:04:0600008:524	земли сельскохозяйственного назначения / для производства сельскохозяйственной продукции	720 000	6 158
22.	61:04:0600008:533	земли сельскохозяйственного назначения / для производства сельскохозяйственной продукции	1 026 229	4 760
23.	61:04:0600008:600	земли сельскохозяйственного назначения / для производства сельскохозяйственной продукции	283 250	2 485
24.	61:04:0600008:611	земли сельскохозяйственного назначения / для сельскохозяйственного производства	92 174	2 080
25.	61:04:0600008:847	земли сельскохозяйственного назначения / для сельскохозяйственного производства (КФХ «Сатурн»)	139 039	1 540
26.	61:04:0600008:855	земли сельскохозяйственного назначения / для сельскохозяйственного производства (КФХ «Сатурн»)	139 041	1 868

1	2	3	4	5
27.	61:04:0600008:862	земли сельскохозяйственного назначения / для сельскохозяйственного производства (КФХ «Сатурн»)	69 520	236
28.	61:04:0600008:863	земли сельскохозяйственного назначения / для сельскохозяйственного производства (КФХ «Сатурн»)	69 521	451
29.	61:04:0600008:864	земли сельскохозяйственного назначения / для сельскохозяйственного производства (КФХ «Сатурн»)	69 521	171
30.	61:04:0600008:872	земли сельскохозяйственного назначения / для сельскохозяйственного производства (КФХ «Сатурн»)	139 042	3 853
31.	61:04:0600008:873	земли сельскохозяйственного назначения / для сельскохозяйственного производства (КФХ «Сатурн»)	139 046	1 510
32.	61:04:0600008:876	земли сельскохозяйственного назначения / для сельскохозяйственного производства (КФХ «Сатурн»)	278 083	369
33.	61:04:0600008:889	земли населенных пунктов / предоставление коммунальных услуг	16 259	16 259

1	2	3	4	5
34.	61:04:0600012:169	земли промышленности, энергетики, транспорта, связи, радиовещания, телевидения, информатики, земли для обеспечения космической деятельности, земли обороны, безопасности и земли иного специального назначения / для размещения газопровода	446	65
35.	61:04:0600012:403	земли промышленности, энергетики, транспорта, связи, радиовещания, телевидения, информатики, земли для обеспечения космической деятельности, земли обороны, безопасности и земли иного специального назначения / под промышленные предприятия	259 885	2 248
36.	61:04:0600012:404	земли промышленности, энергетики, транспорта, связи, радиовещания, телевидения, информатики, земли для обеспечения космической деятельности, земли обороны, безопасности и земли иного специального назначения / под производственными объектами	945 797	1 080

1	2	3	4	5
37.	61:04:0600012:405	земли промышленности, энергетики, транспорта, связи, радиовещания, телевидения, информатики, земли для обеспечения космической деятельности, земли обороны, безопасности и земли иного специального назначения / под промышленные предприятия	92 206	161
38.	61:04:0600012:408	земли сельскохозяйственного назначения / для сельскохозяйственного производства, пашня	140 000	5 708
39.	61:04:0600012:446	земли промышленности, энергетики, транспорта, связи, радиовещания, телевидения, информатики, земли для обеспечения космической деятельности, земли обороны, безопасности и земли иного специального назначения / размещение автодороги	105 740	12 353
40.	61:04:0600012:589	земли сельскохозяйственного назначения / инженерно-технические объекты и сооружения	30 655	199

1	2	3	4	5
41.	61:04:0600012:635	земли сельскохозяйственного назначения / хранение и переработка сельскохозяйственной продукции	51 023	3 677
42.	61:04:0600012:639	земли сельскохозяйственного назначения / для сельскохозяйственного производства	384 000	12 170
43.	61:04:0600013:987	земли сельскохозяйственного назначения / автомобильный транспорт	18 851	811
44.	61:04:0600014:433	земли сельскохозяйственного назначения / для сельскохозяйственного производства	533 693	947
45.	61:04:0600014:522	земли сельскохозяйственного назначения / для сельскохозяйственного производства (ТнВ «Михеев и К»)	127 190	11 549
46.	61:04:0600014:749	земли сельскохозяйственного назначения/ для сельскохозяйственного производства (ТнВ «Михеев и К»)	1 192 059	14 091
47.	61:38:0000000:51	земли населенных пунктов / под объектом недвижимости системы газоснабжения ГРП	46	5

1	2	3	4	5
48.	61:38:0000000:5906	земли промышленности, энергетики, транспорта, связи, радиовещания, телевидения, информатики, земли для обеспечения космической деятельности, земли обороны, безопасности и земли иного специального назначения / склады	11 045	82
49.	61:38:0000000:6138	земли населенных пунктов / развлекательные мероприятия	6 099	697
50.	61:38:0020108:55	земли населенных пунктов / участок автомобильной дороги г. Белая Калитва – х. Апанасовка – пос. Тацинский (до подъезда к пос. Танцинский) на км 0 + 900 – км 27 + 400	1 221	1 221
51.	61:38:0020109:39	земли населенных пунктов / участок автомобильной дороги г. Белая Калитва – х. Апанасовка – пос. Тацинский (до подъезда к пос. Танцинский) на км 0 + 900 – км 27 + 400	1 022	1 021
52.	61:38:0020110:19	земли населенных пунктов / земли под жилыми домами многоэтажной и повышенной этажности застройки	2 765	690

1	2	3	4	5
53.	61:38:0020110:63	земли населенных пунктов / участок автомобильной дороги г. Белая Калитва – х. Апанасовка – пос. Тацинский (до подъезда к пос. Танцинский) на км 0 + 900 – км 27 + 400	1 331	1 331
54.	61:38:0020111:107	земли населенных пунктов / земельные участки, предназначенные для размещения объектов торговли, общественного питания и бытового обслуживания (ярмарочная торговля)	272	119
55.	61:38:0020116:4	земли населенных пунктов / многоэтажная жилая застройка	2 996	187
56.	61:38:0020128:39	земли населенных пунктов / участок автомобильной дороги г. Белая Калитва – х. Апанасовка – пос. Тацинский (до подъезда к пос. Танцинский) на км 0 + 900 – км 27 + 400	428	429
57.	61:38:0020128:5	земли населенных пунктов / индивидуальное жилищное строительство	1 448	258
58.	61:38:0020130:2	земли населенных пунктов / многоэтажная жилая застройка	1 778	82

1	2	3	4	5
59.	61:38:0020131:3	земли населенных пунктов / земли учреждений и организаций народного образования	21 998	1 498
60.	61:38:0020131:5	земли населенных пунктов / многоэтажная жилая застройка	2 775	127
61.	61:38:0020131:6	земли населенных пунктов / участок автомобильной дороги г. Белая Калитва – х. Апанасовка – пос. Тацинский (до подъезда к пос. Танцинский) на км 0 + 900 – км 27 + 400	570	570
62.	61:38:0020131:7	земли населенных пунктов / участок автомобильной дороги г. Белая Калитва – х. Апанасовка – пос. Тацинский (до подъезда к пос. Танцинский) на км 0 + 900 – км 27 + 400	240	240
63.	61:38:0020132:30	земли населенных пунктов / участок автомобильной дороги г. Белая Калитва – х. Апанасовка – пос. Тацинский (до подъезда к пос. Танцинский) на км 0 + 900 – км 27 + 400	224	224
64.	61:38:0020135:35	земли населенных пунктов/ для индивидуального жилищного строительства	1 708	69



1	2	3	4	5
65.	61:38:0020136:32	земли населенных пунктов / участок автомобильной дороги г. Белая Калитва – х. Апанасовка – пос. Тацинский (до подъезда к пос. Танцинский) на км 0 + 900 – км 27 + 400	640	640
66.	61:38:0020136:4	земли населенных пунктов / земли под домами многоэтажной застройки	2 935	194
67.	61:38:0020136:8	земли населенных пунктов / земли под домами многоэтажной застройки	3 085	541
68.	61:38:0020137:22	земли населенных пунктов / участок автомобильной дороги г. Белая Калитва – х. Апанасовка – пос. Тацинский (до подъезда к пос. Танцинский) на км 0 + 900 – км 27 + 400	928	765
69.	61:38:0020137:4	земли населенных пунктов / под домами многоэтажной застройки	3 862	761
70.	61:38:0020137:8	земли населенных пунктов / под домами многоэтажной застройки	3 270	610
71.	61:38:0020138:21	земли населенных пунктов / под домами многоэтажной застройки	2 774	35
72.	61:38:0020138:23	земли населенных пунктов / для индивидуального жилищного строительства	805	155

1	2	3	4	5
73.	61:38:0020138:35	земли населенных пунктов / для индивидуального жилищного строительства	700	244
74.	61:38:0020138:69	земли населенных пунктов / многоэтажная жилая застройка	3 359	242
75.	61:38:0020138:70	земли населенных пунктов / участок автомобильной дороги г. Белая Калитва – х. Апанасовка – пос. Тацинский (до подъезда к пос. Танцинский) на км 0 + 900 – км 27 + 400	1 363	1 051
76.	61:38:0020138:71	земли населенных пунктов / участок автомобильной дороги г. Белая Калитва – х. Апанасовка – пос. Тацинский (до подъезда к пос. Танцинский) на км 0 + 900 – км 27 + 400	407	373
77.	61:38:0020157:49	земли населенных пунктов / для размещения и эксплуатации объекта ООО «Мострансгаз» – автодороги к ГРС газопровода отвода п. Тацинский (2 очередь)	1693	109
78.	61:38:0020158:36	земли населенных пунктов / участок автомобильной дороги г. Белая Калитва – х. Апанасовка – пос. Тацинский (до подъезда к пос. Тацинский) на км 0 + 900 – км 27 + 400	1 549	822

1	2	3	4	5
79.	61:38:0020158:7	земли населенных пунктов / объекты розничной торговли товаров повседневного спроса с торговой площадью до 1500 кв. метров	800	160
80.	61:38:0600008:1295	земли сельскохозяйственного назначения / для сельскохозяйственного производства	700 000	40
81.	61:38:0600008:1607	земли сельскохозяйственного назначения / для производства сельскохозяйственной продукции	10 000	1 333
82.	61:38:0600008:1644	земли сельскохозяйственного назначения / для сельскохозяйственного производства	138 000	339
83.	61:38:0600008:1674	земли сельскохозяйственного назначения / для сельскохозяйственного производства	45 485	292
84.	61:38:0600008:1916	земли населенных пунктов / предоставление коммунальных услуг	19 600	19 600
85.	61:38:0600008:841	земли сельскохозяйственного назначения / для сельскохозяйственного производства	1 700 000	3 885

1	2	3	4	5
86.	61:38:0600008:886	земли сельскохозяйственного назначения / для сельскохозяйственного производства	1 449 000	10 561
87.	61:38:0600008:976	земли сельскохозяйственного назначения / для сельскохозяйственного производства	1 957 000	23 930
88.	Единое землепользование 61:04:0000000:105 (61:04:0600012:397)	земли промышленности, энергетики, транспорта, связи, радиовещания, телевидения, информатики, земли для обеспечения космической деятельности, земли обороны, безопасности и земли иного специального назначения / автомобильный транспорт	1 353 997	709
89.	Единое землепользование 61:04:0000000:109 (61:04:0600008:324)	земли промышленности, энергетики, транспорта, связи, радиовещания, телевидения, информатики, земли для обеспечения космической деятельности, земли обороны, безопасности и земли иного специального назначения / для использования под автодорогой	108 681	6 978

1	2	3	4	5
90.	Единое землепользование 61:04:0000000:2 (61:04:0600013:2)	земли промышленности, энергетики, транспорта, связи, радиовещания, телевидения, информатики, земли для обеспечения космической деятельности, земли обороны, безопасности и земли иного специального назначения / полоса отвода железной дороги	6 939 054	3 351
91.	Единое землепользование 61:04:0000000:51 (61:04:0600014:43, 61:04:0600014:44)	земли промышленности, энергетики, транспорта, связи, радиовещания, телевидения, информатики, земли для обеспечения космической деятельности, земли обороны, безопасности и земли иного специального назначения / для размещения и эксплуатации объектов ОАО «Газпром» – газопровода-отвода и ГРС Горняцкий на участке с 0 по 33, 54 км, подключенного к газопроводам-отводам к ГРС Белая Калитва БКМЗ на 110,5 км, ГРС Белая Калитва, новый отвод на 7,0 км	1 907	6

1	2	3	4	5
92.	Единое землепользование 61:04:0600006:234 (61:04:0600006:236, 61:04:0600006:237, 61:04:0600006:238, 61:04:0600006:241, 61:04:0600006:242, 61:04:0600006:243, 61:04:0600006:249, 61:04:0600006:250, 61:04:0600006:253)	земли сельскохозяйственного назначения / для сельскохозяйственного производства	15 659 809	209 018
93.	Единое землепользование 61:04:0600006:274 (61:04:0600006:275, 61:04:0600006:276)	земли сельскохозяйственного назначения / для сельскохозяйственного производства	2 163 604	36 574
94.	Единое землепользование 61:04:0600008:226 (61:04:0600008:229, 61:04:0600008:230)	земли сельскохозяйственного назначения / для сельскохозяйственного производства (ОАО «ПФ Белокалитвинская»)	15 364 896	15 317
95.	Единое землепользование 61:04:0600012:110 (61:04:0600012:115)	земли сельскохозяйственного назначения / для сельскохозяйственного производства	396 559	155

1	2	3	4	5
96.	Единое землепользование 61:04:0600012:166 (61:04:0600012:174, 61:04:0600012:175)	земли сельскохозяйственного назначения / для сельскохозяйственного производства (ОАО «ПТФ Белокалитвинская»)	7 317 747	26 410
97.	Единое землепользование 61:04:0600012:224 (61:04:0600012:359, 61:04:0600012:360)	земли сельскохозяйственного назначения / для сельскохозяйственного производства	1 306 000	5 368
98.	Единое землепользование 61:04:0600012:265 (61:04:0600012:261)	земли сельскохозяйственного назначения / для сельскохозяйственного производства (Ф.П. аренда «ПФ Белокалитвинская»)	1 174 0000	3 651
99.	Единое землепользование 61:04:0600012:344 (61:04:0600012:371)	земли сельскохозяйственного назначения / для сельскохозяйственного производства	528 173	7 528
100.	Единое землепользование 61:04:0600012:349 (61:04:0600012:133)	земли сельскохозяйственного назначения / для сельскохозяйственного производства (СПК «Крутинский»)	21 569 965	2 750
101.	Единое землепользование 61:04:0600012:350 (61:04:0600012:151)	земли сельскохозяйственного назначения / для сельскохозяйственного производства	3 025 460	13 407

1	2	3	4	5
102.	Единое землепользование 61:04:0600013:40 (61:04:0600013:41)	земли сельскохозяйственного назначения / для сельскохозяйственного производства (Дорошенко И.Н., Дорошенко Л.И.)	1 466 000	20 162
103.	Единое землепользование 61:04:0600013:46 (61:04:0600013:102, 61:04:0600013:83)	земли сельскохозяйственного назначения / для сельскохозяйственного производства (ОАО «Дружба»)	28 054 224	33 403
104.	Единое землепользование 61:04:0600014:142 (61:04:0600014:149, 61:04:0600014:150)	земли сельскохозяйственного назначения / для сельскохозяйственного производства (КФХ «Дон-И»)	11 860 584	17 108
105.	Единое землепользование 61:04:0600014:236 (61:04:0600014:134, 61:04:0600014:175)	земли сельскохозяйственного назначения/ для сельскохозяйственного производства (КФХ «Оксана»)	1 759 000	17 327
106.	Единое землепользование 61:04:0600014:347 (61:04:0600014:349, 61:04:0600014:350)	земли сельскохозяйственного назначения / для сельскохозяйственного производства (ТнВ «Михеев и К»)	1 780 495	1 0228
107.	Единое землепользование 61:38:0000000:58 (61:38:0020160:2)	земли населенных пунктов / полоса отвода железной дороги	72 3118	12 837



1	2	3	4	5
108.	Единое землепользование 61:38:0000000:89 (61:38:0020109:38, 61:38:0020111:103, 61:38:0020113:54, 61:38:0020114:67, 61:38:0020119:60)	земли населенных пунктов / под объекты транспорта	170 695	1 945

Примечание.

Используемые сокращения:

г. – город;

ГРС – газораспределительная станция;

ГРП – газорегуляторный пункт;

ЕЗ – единое землепользование;

ЗУ – земельный участок;

кв. – квадратный;

КФХ – крестьянское фермерское хозяйство;

КНС – канализационная насосная станция;

НС – насосная станция;

ОАО – открытое акционерное общество;

ООО – общество с ограниченной ответственностью;

ПЗЗ – правила землепользования и застройки;

ПТФ, ПФ – птицефабрика;

СПК – сельскохозяйственный производственный кооператив;

х. – хутор;

чзу – часть земельного участка.

Начальник управления  
документационного обеспечения  
Правительства Ростовской области



В.В. Лозин