



ПРАВИТЕЛЬСТВО РОСТОВСКОЙ ОБЛАСТИ

ПОСТАНОВЛЕНИЕ

от 24.04.2023 № 310

г. Ростов-на-Дону

**Об утверждении проекта изменений
в проект планировки и проект межевания территории
размещения линейного объекта «Реконструкция автомобильной
дороги общего пользования регионального значения г. Миллерово –
ст. Вешенская на участке км 5 + 350 – км 18 + 800 в Миллеровском районе»**

В соответствии со статьей 45 Градостроительного кодекса Российской Федерации, постановлением Правительства Российской Федерации от 02.04.2022 № 575 «Об особенностях подготовки, согласования, утверждения, продления сроков действия документации по планировке территории, градостроительных планов земельных участков, выдачи разрешений на строительство объектов капитального строительства, разрешений на ввод в эксплуатацию» Правительство Ростовской области **п о с т а н о в л я е т**:

1. Утвердить проект изменений в проект планировки территории размещения линейного объекта «Реконструкция автомобильной дороги общего пользования регионального значения г. Миллерово – ст. Вешенская на участке км 5 + 350 – км 18 + 800 в Миллеровском районе», утвержденный постановлением Правительства Ростовской области от 27.10.2017 № 732, в следующем составе:

1.1. Схема размещения линейного объекта «Реконструкция автомобильной дороги общего пользования регионального значения г. Миллерово – ст. Вешенская на участке км 5 + 350 – км 18 + 800 в Миллеровском районе» согласно приложению № 1.

1.2. Чертеж границ зон планируемого размещения линейного объекта «Реконструкция автомобильной дороги общего пользования регионального значения г. Миллерово – ст. Вешенская на участке км 5 + 350 – км 18 + 800 в Миллеровском районе» согласно приложению № 2.

1.3. Положение о размещении линейного объекта «Реконструкция автомобильной дороги общего пользования регионального значения г. Миллерово – ст. Вешенская на участке км 5 + 350 – км 18 + 800 в Миллеровском районе» согласно приложению № 3.

2. Утвердить проект изменений в проект межевания территории размещения линейного объекта «Реконструкция автомобильной дороги общего пользования регионального значения г. Миллерово – ст. Вешенская на участке км 5 + 350 – км 18 + 800 в Миллеровском районе» в следующем составе:

2.1. Чертеж межевания территории размещения линейного объекта «Реконструкция автомобильной дороги общего пользования регионального значения г. Миллерово – ст. Вешенская на участке км 5 + 350 – км 18 + 800 в Миллеровском районе» согласно приложению № 4.

2.2. Пояснительная записка к проекту изменений в проект межевания территории размещения линейного объекта «Реконструкция автомобильной дороги общего пользования регионального значения г. Миллерово – ст. Вешенская на участке км 5 + 350 – км 18 + 800 в Миллеровском районе» согласно приложению № 5.

3. Настоящее постановление вступает в силу со дня его официального опубликования.

4. Контроль за выполнением настоящего постановления возложить на заместителя Губернатора Ростовской области – министра транспорта Окунева В.В.

Губернатор
Ростовской области



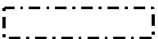
В.Ю. Голубев

Постановление вносит
министерство строительства,
архитектуры и территориального
развития Ростовской области

СХЕМА
размещения линейного объекта «Реконструкция автомобильной дороги
общего пользования регионального значения г. Миллерово – ст. Вешенская на участке км 5 + 350 – км 18 + 800 в Миллеровском районе»



Условное обозначение:

 – граница подготовки проекта планировки территории.

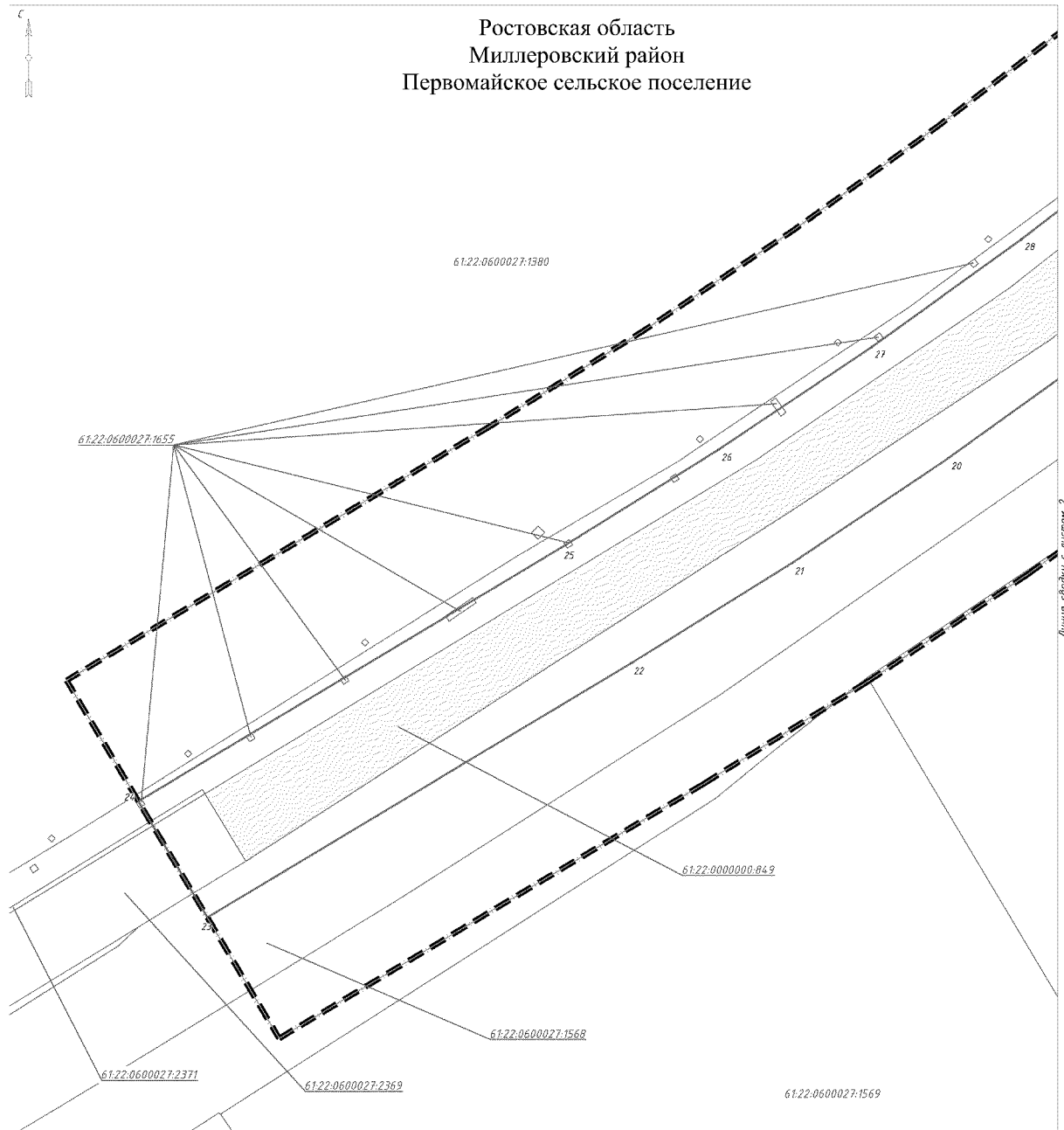
Начальник управления
документационного обеспечения
Правительства Ростовской области







В.В. Лозин

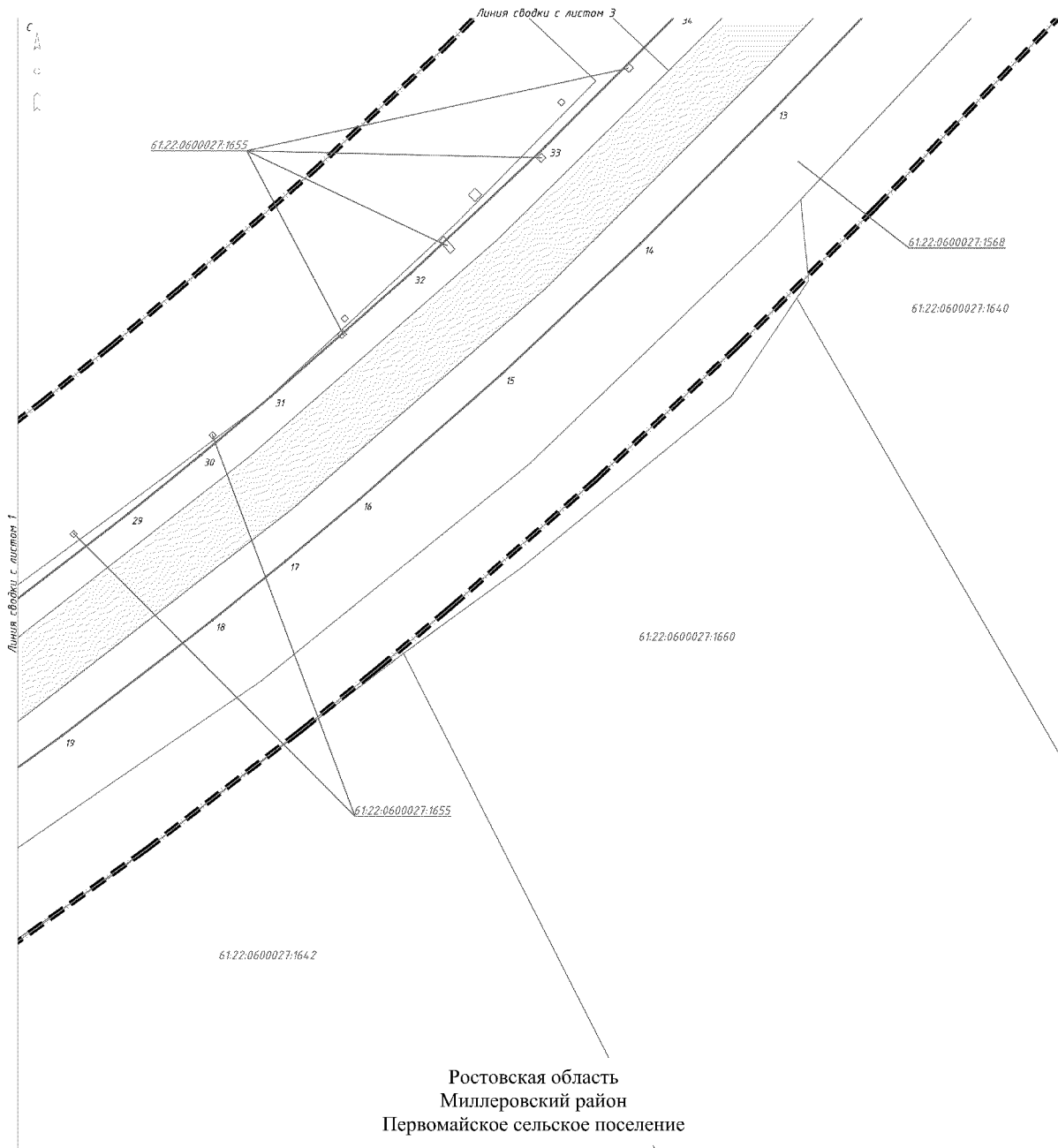
ЧЕРТЕЖ
границ зон планируемого размещения линейного объекта «Реконструкция автомобильной дороги
общего пользования регионального значения г. Миллерово – ст. Вешенская на участке км 5 + 350 – км 18 + 800 в Миллеровском районе»











Условные обозначения:

-  – граница подготовки проекта планировки;
- – граница существующей полосы отвода автомобильной дороги;
-  – граница и номер характерной точки зоны планируемого размещения линейного объекта;
-  – граница и кадастровый номер существующего земельного участка;
-  – граница зоны с особыми условиями использования территории (придорожная полоса).







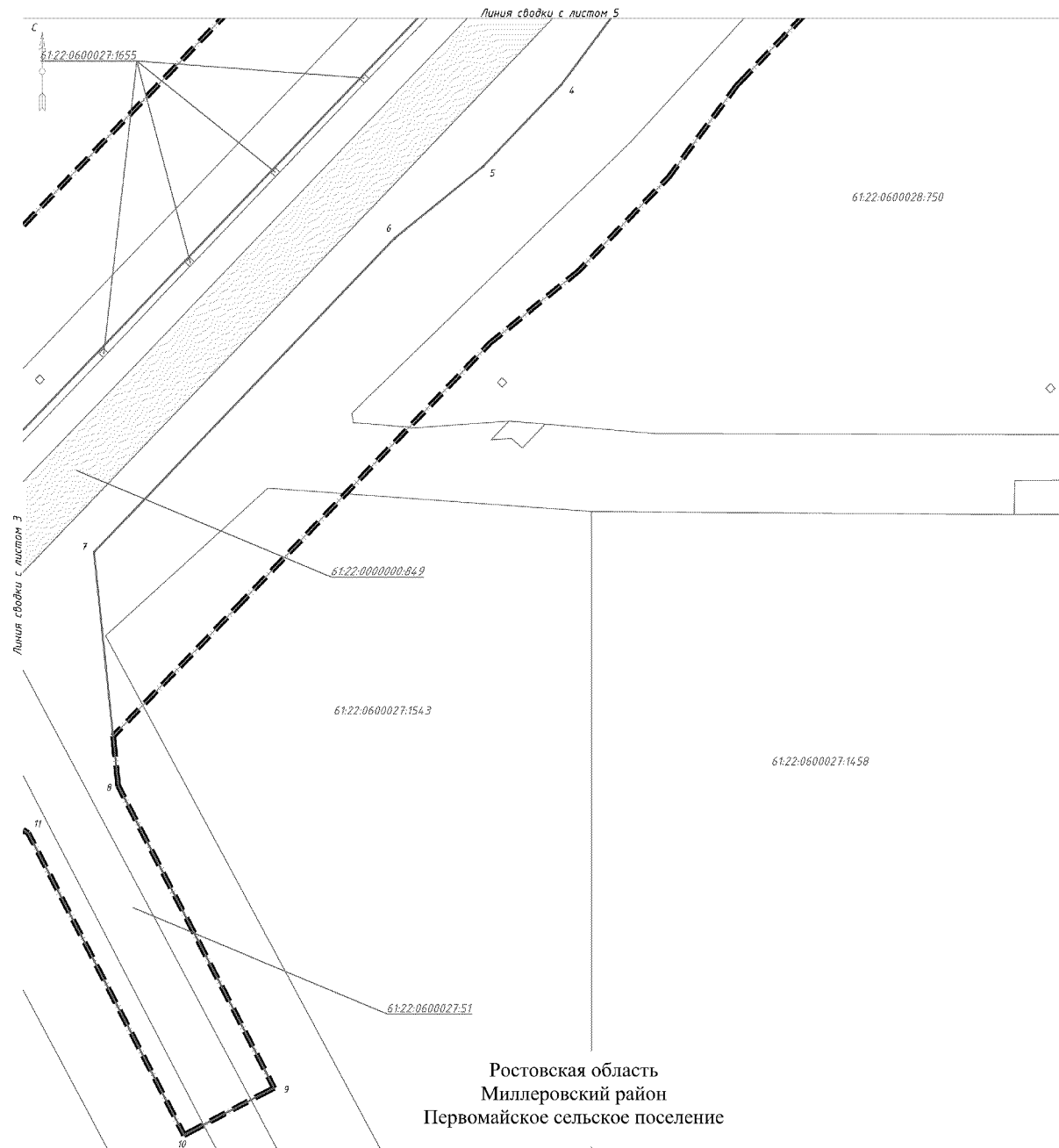
Условные обозначения:

-  – граница подготовки проекта планировки;
-  – граница существующей полосы отвода автомобильной дороги;
-  – граница и номер характерной точки зоны планируемого размещения линейного объекта;
-  – граница и кадастровый номер существующего земельного участка;
-  – граница зоны с особыми условиями использования территории (придорожная полоса).







Условные обозначения:

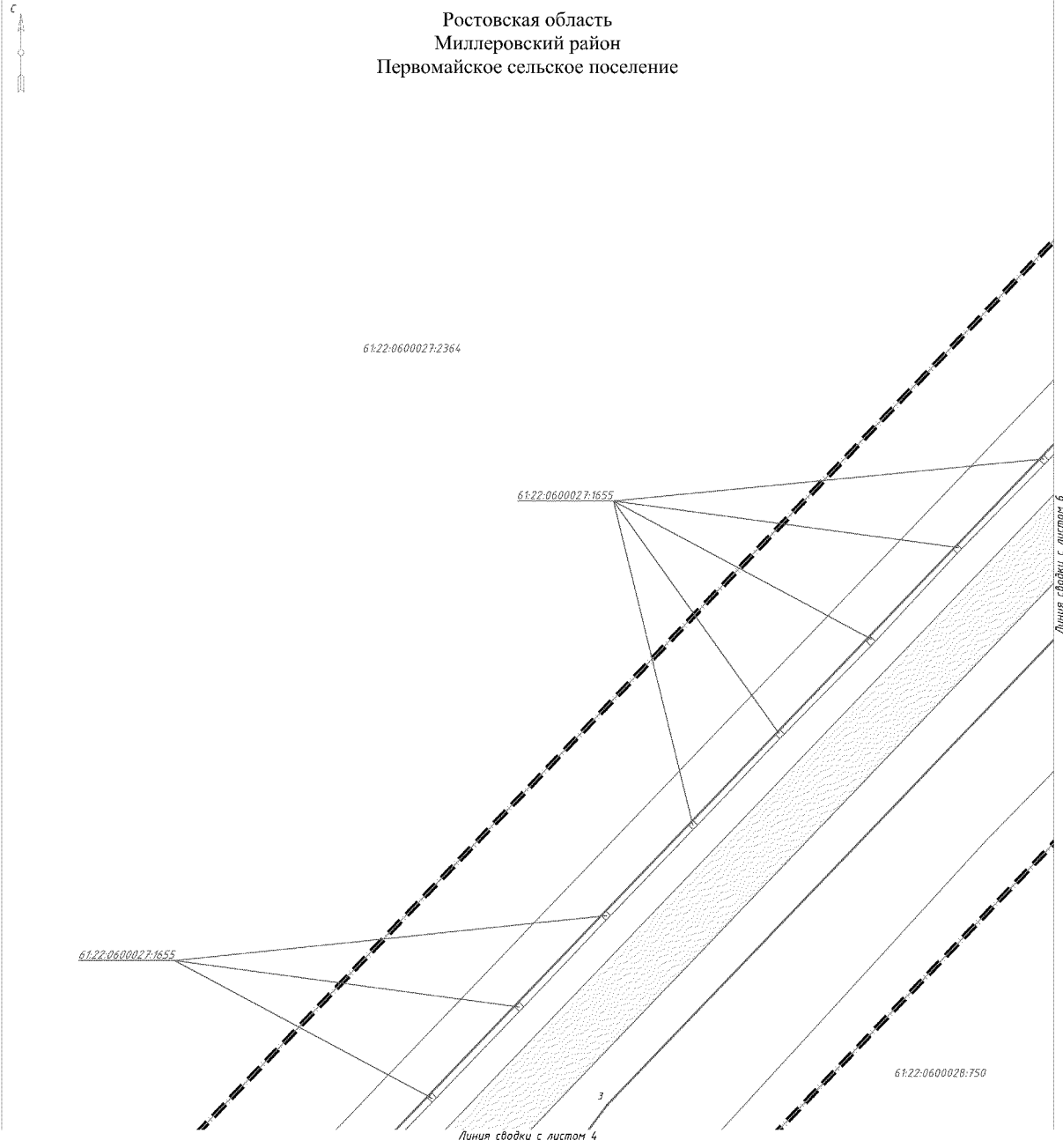
-  – граница подготовки проекта планировки;
- – граница существующей полосы отвода автомобильной дороги;
-  – граница и номер характерной точки зоны планируемого размещения линейного объекта;
-  – граница и кадастровый номер существующего земельного участка;
-  – граница зоны с особыми условиями использования территории (придорожная полоса).







Условные обозначения:

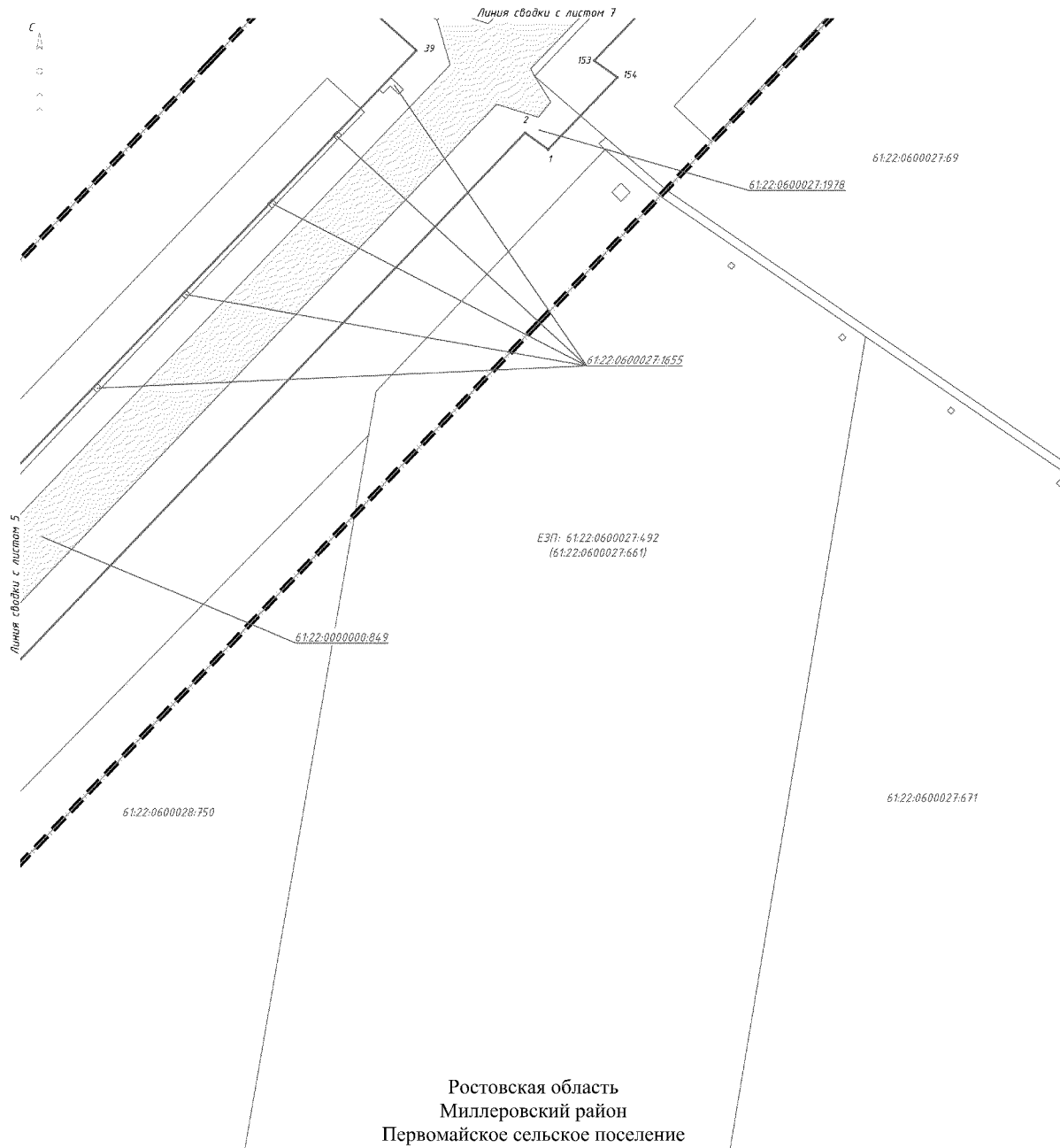
-  – граница подготовки проекта планировки;
- – граница существующей полосы отвода автомобильной дороги;
-  – граница и номер характерной точки зоны планируемого размещения линейного объекта;
-  – граница и кадастровый номер существующего земельного участка;
-  – граница зоны с особыми условиями использования территории (придорожная полоса).

Ростовская область
Миллеровский район
Первомайское сельское поселение







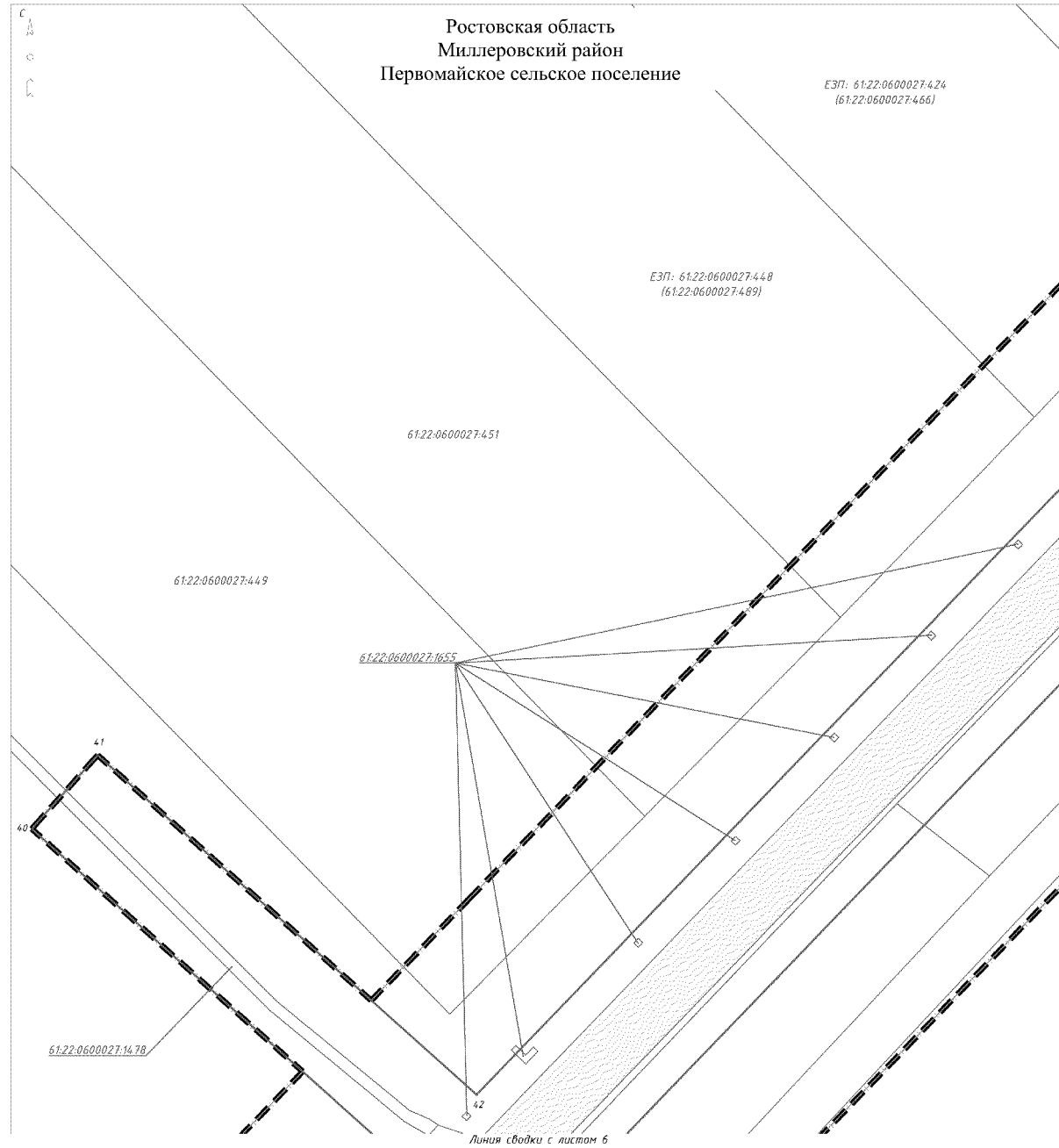
Условные обозначения:

-  – граница подготовки проекта планировки;
- – граница существующей полосы отвода автомобильной дороги;
-  – граница и номер характерной точки зоны планируемого размещения линейного объекта;
-  – граница и кадастровый номер существующего земельного участка;
-  – граница зоны с особыми условиями использования территории (придорожная полоса).







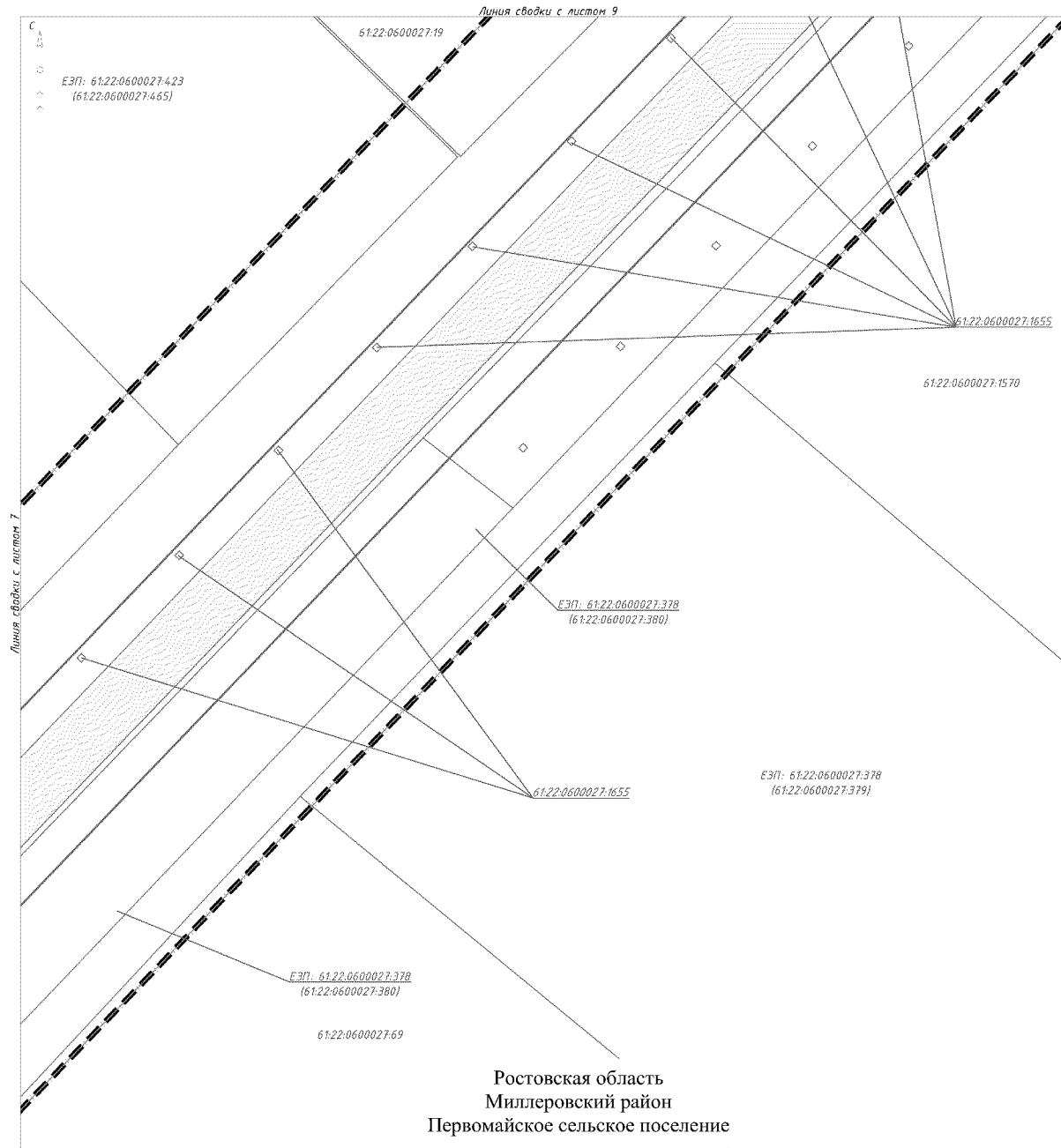
Условные обозначения:

-  – граница подготовки проекта планировки;
- – граница существующей полосы отвода автомобильной дороги;
-  – граница и номер характерной точки зоны планируемого размещения линейного объекта;
-  – граница и кадастровый номер существующего земельного участка;
-  – граница зоны с особыми условиями использования территории (придорожная полоса).







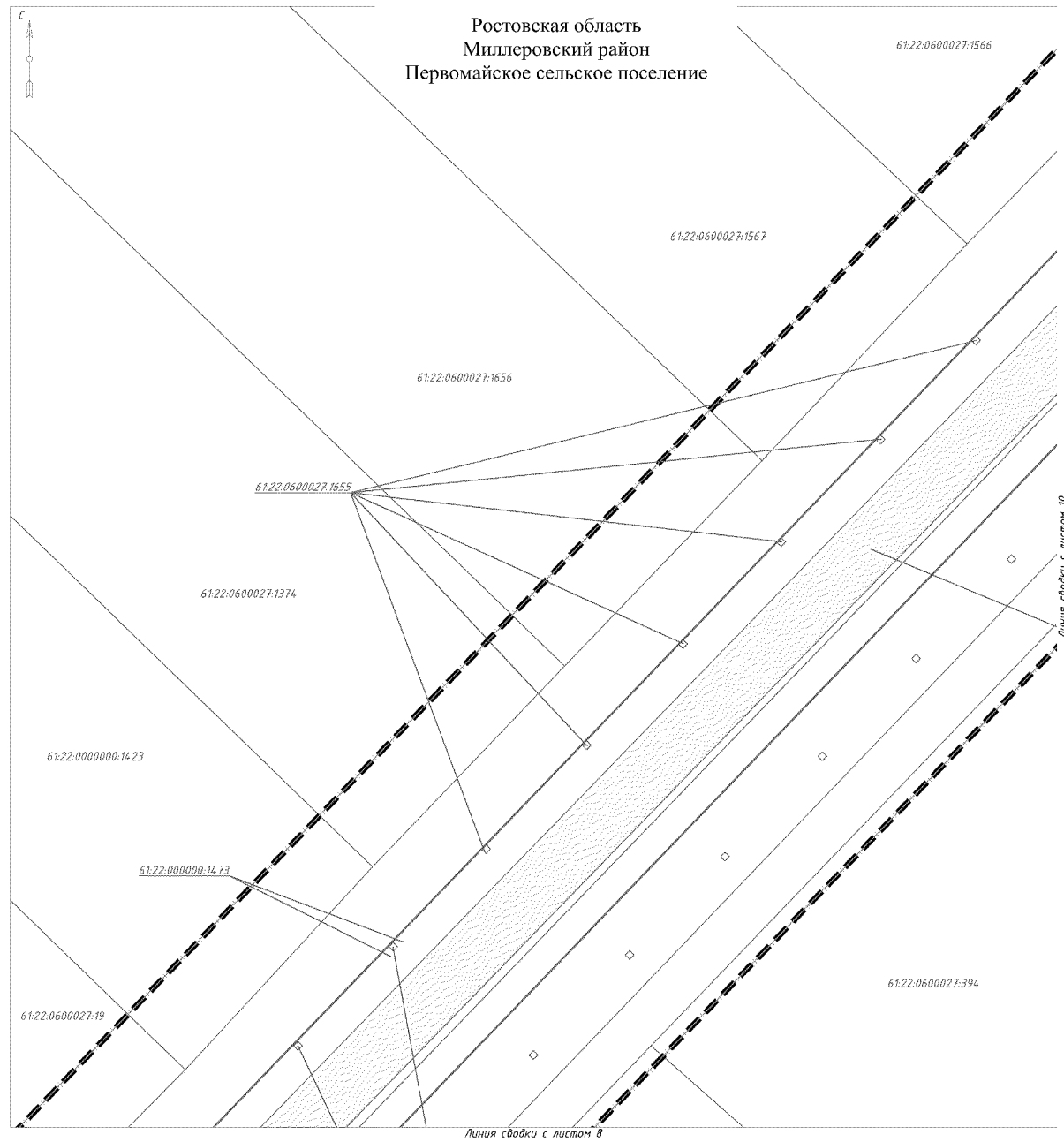
Условные обозначения:

-  – граница подготовки проекта планировки;
- – граница существующей полосы отвода автомобильной дороги;
-  – граница и номер характерной точки зоны планируемого размещения линейного объекта;
-  – граница и кадастровый номер существующего земельного участка;
-  – граница зоны с особыми условиями использования территории (придорожная полоса).







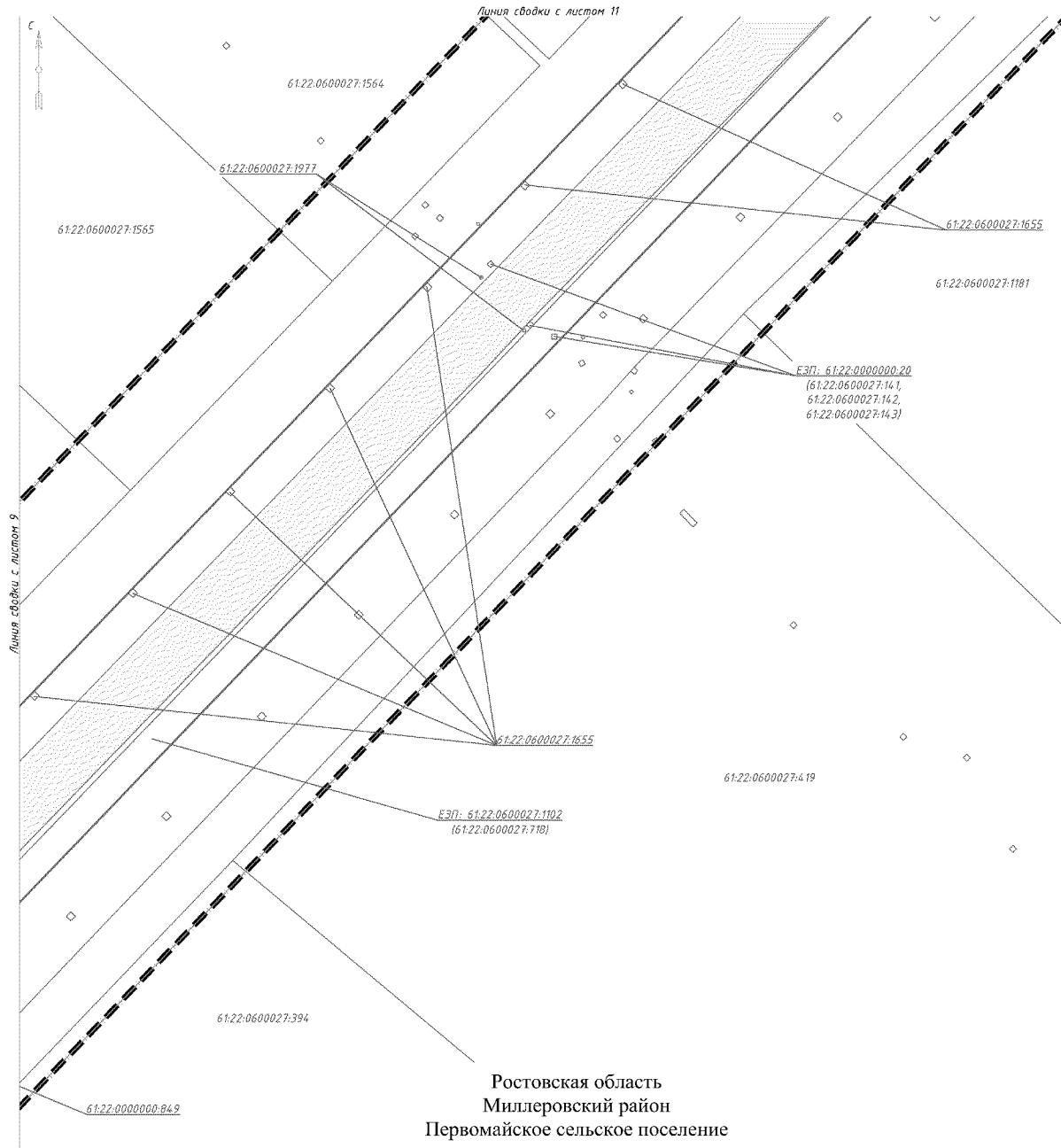
Условные обозначения:

-  – граница подготовки проекта планировки;
- – граница существующей полосы отвода автомобильной дороги;
-  – граница и номер характерной точки зоны планируемого размещения линейного объекта;
-  – граница и кадастровый номер существующего земельного участка;
-  – граница зоны с особыми условиями использования территории (придорожная полоса).



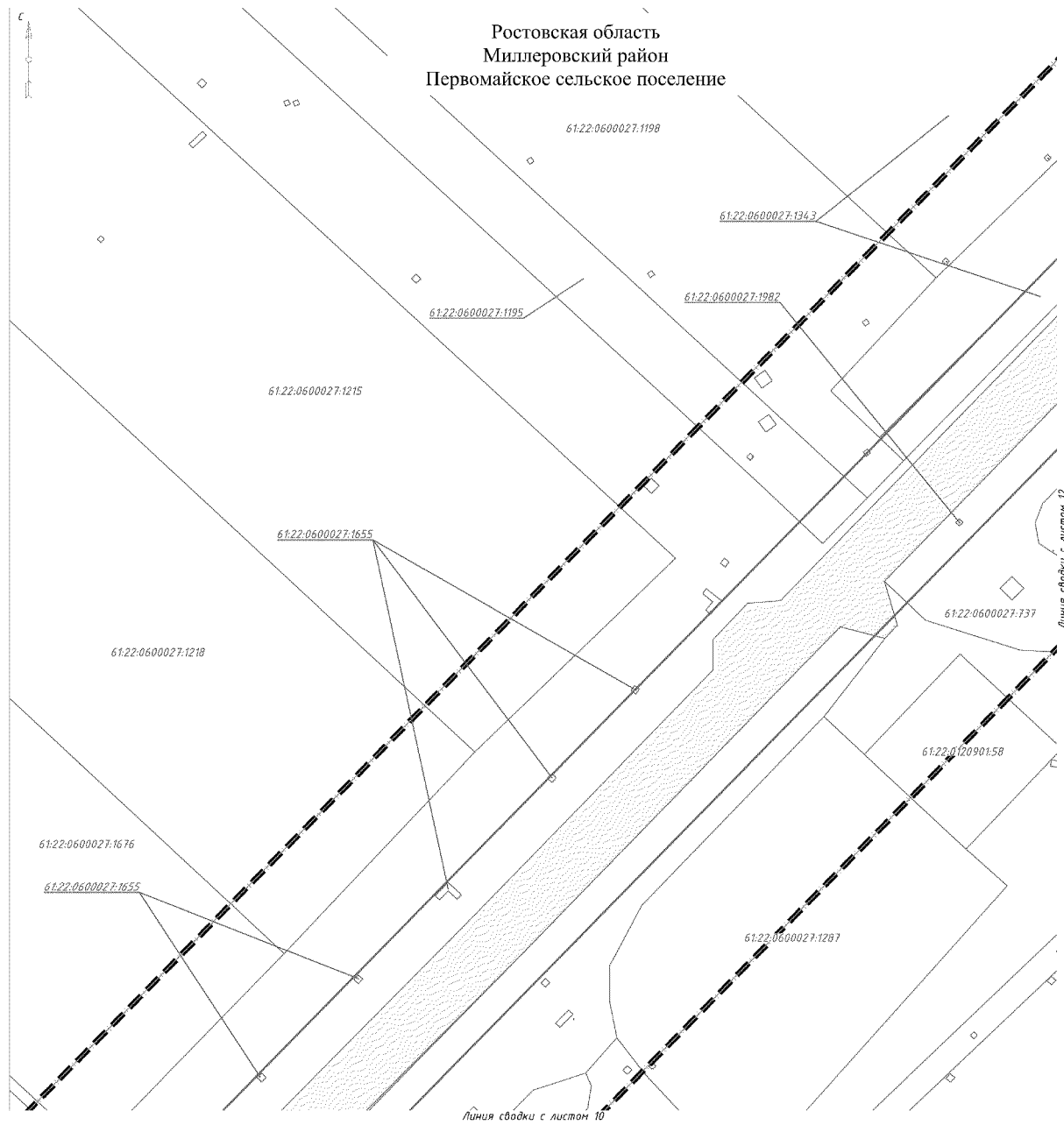
Условные обозначения:

-  — граница подготовки проекта планировки;
- — граница существующей полосы отвода автомобильной дороги;
-  — граница и номер характерной точки зоны планируемого размещения линейного объекта;
-  — граница и кадастровый номер существующего земельного участка;
-  — граница зоны с особыми условиями использования территории (придорожная полоса).








Условные обозначения:

- ■ — ■ — ■ — ■ — ■ — ■ — — граница подготовки проекта планировки;
- — граница существующей полосы отвода автомобильной дороги;
- ● — граница и номер характерной точки зоны планируемого размещения линейного объекта;
- 61:41:0600009:31 — граница и кадастровый номер существующего земельного участка;
- — граница зоны с особыми условиями использования территории (придорожная полоса).







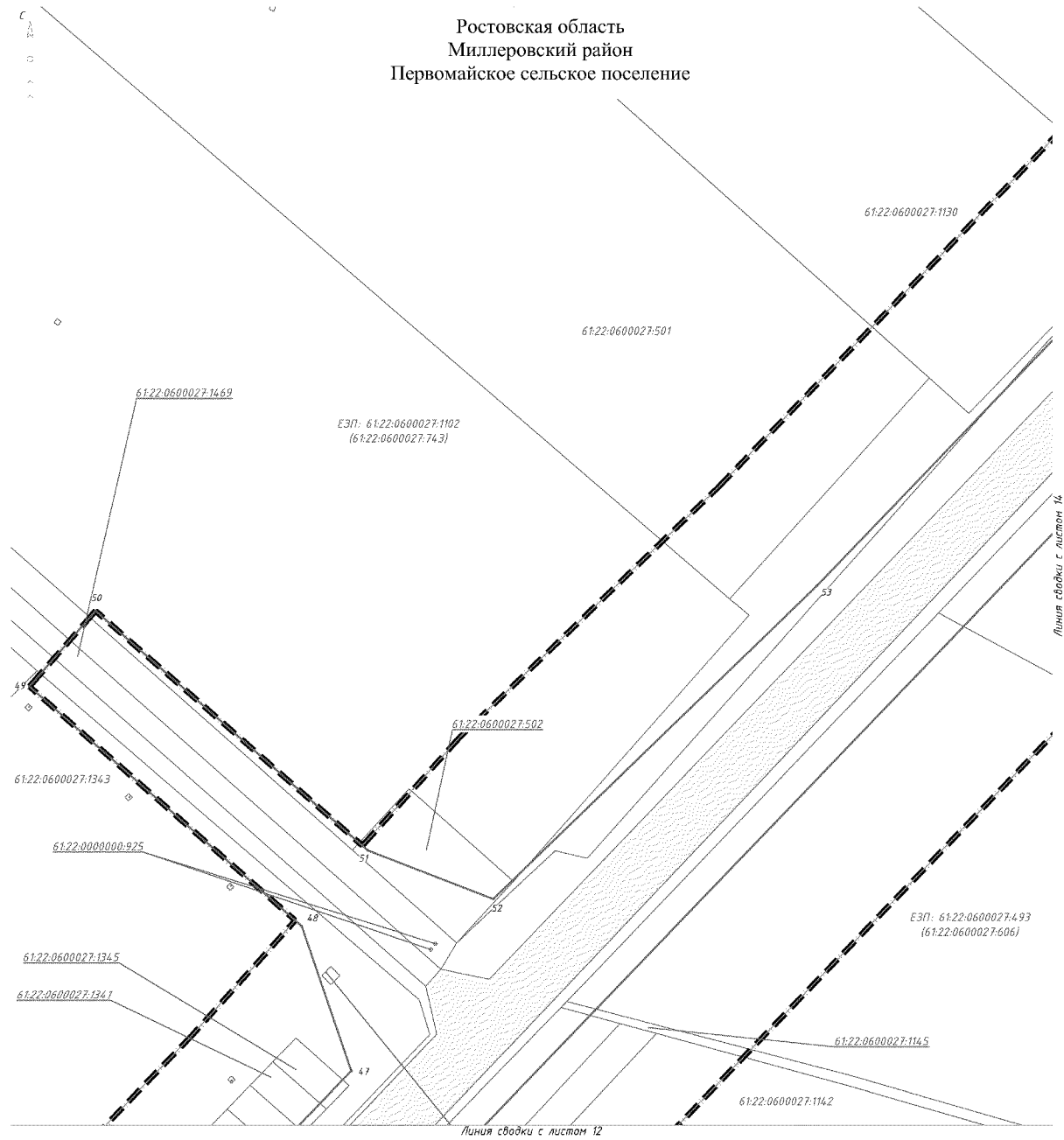
Условные обозначения:

-  – граница подготовки проекта планировки;
- – граница существующей полосы отвода автомобильной дороги;
-  – граница и номер характерной точки зоны планируемого размещения линейного объекта;
-  – граница и кадастровый номер существующего земельного участка;
-  – граница зоны с особыми условиями использования территории (придорожная полоса).







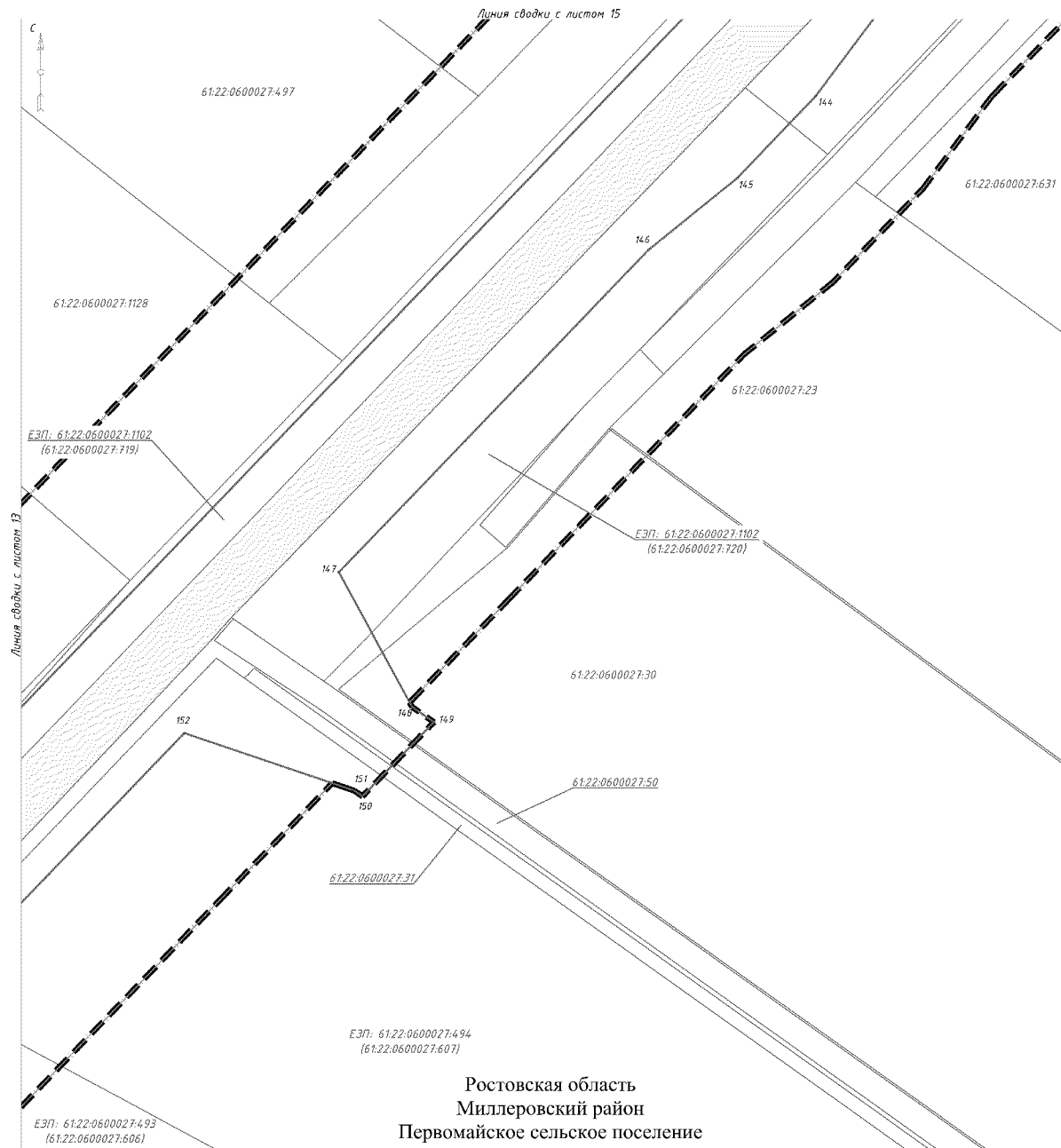
Условные обозначения:

-  – граница подготовки проекта планировки;
- – граница существующей полосы отвода автомобильной дороги;
-  – граница и номер характерной точки зоны планируемого размещения линейного объекта;
-  – граница и кадастровый номер существующего земельного участка;
-  – граница зоны с особыми условиями использования территории (придорожная полоса).







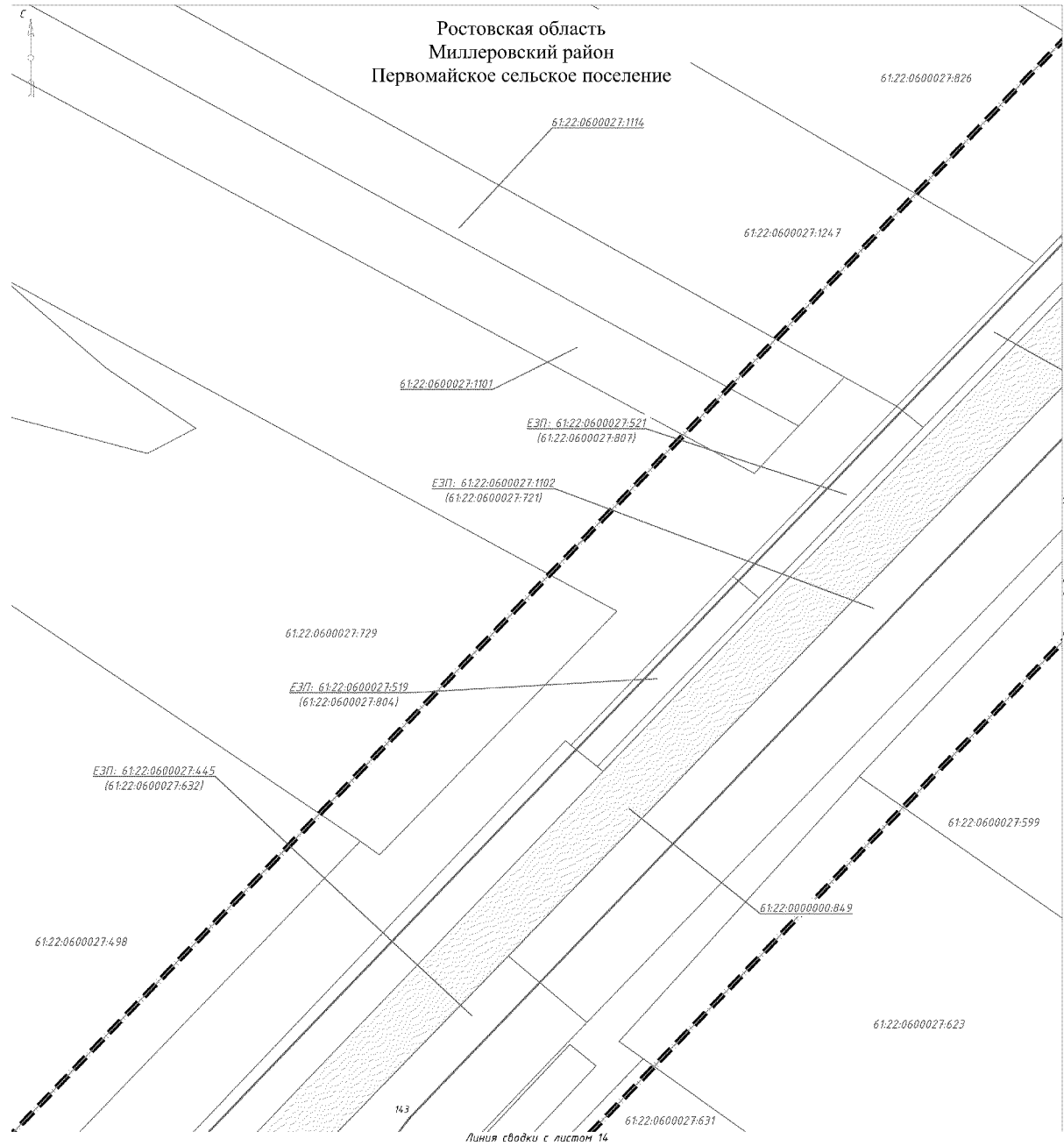
Условные обозначения:

-  – граница подготовки проекта планировки;
- – граница существующей полосы отвода автомобильной дороги;
-  – граница и номер характерной точки зоны планируемого размещения линейного объекта;
-  – граница и кадастровый номер существующего земельного участка;
-  – граница зоны с особыми условиями использования территории (придорожная полоса).








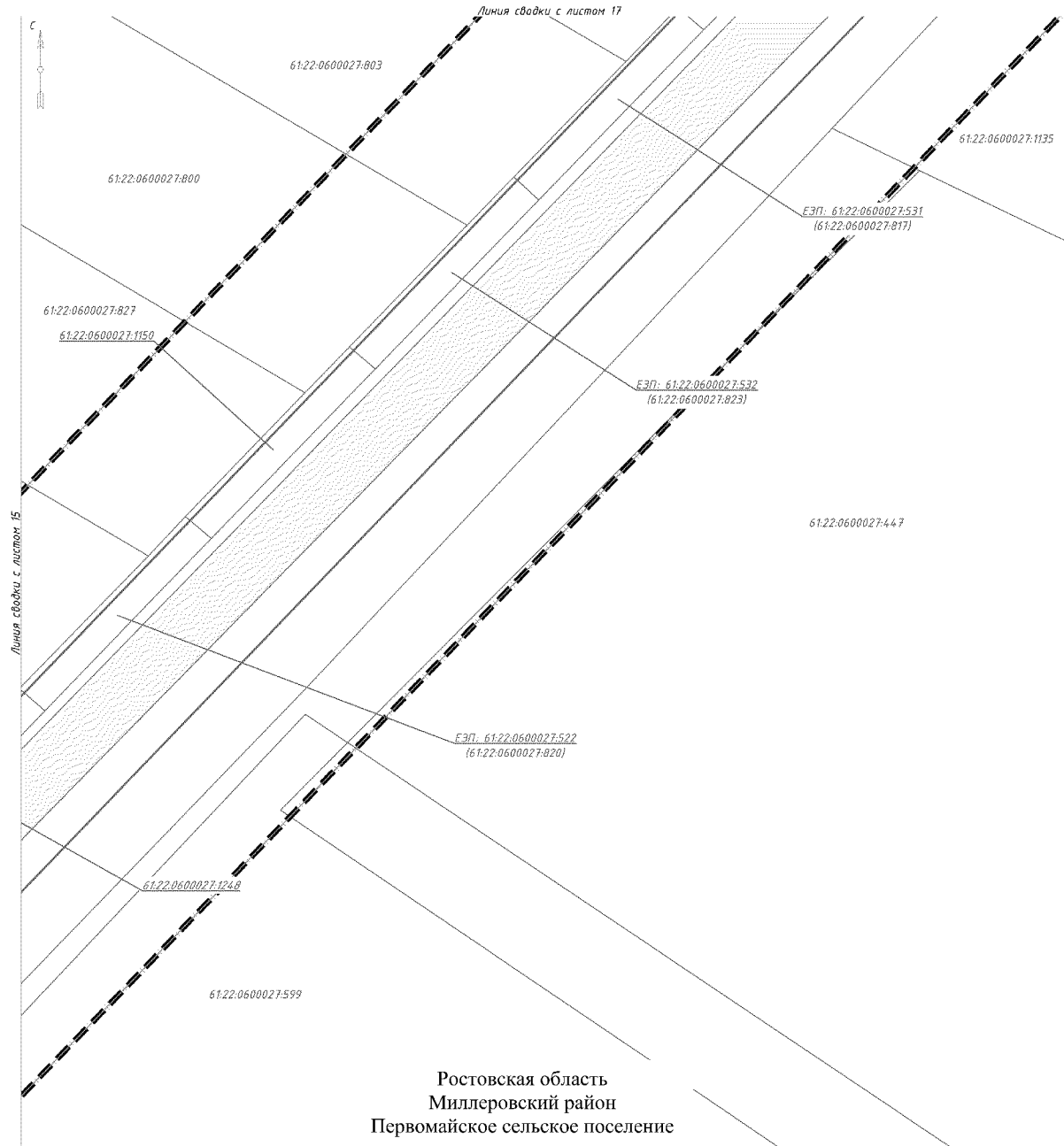
Условные обозначения:

-  – граница подготовки проекта планировки;
- – граница существующей полосы отвода автомобильной дороги;
-  – граница и номер характерной точки зоны планируемого размещения линейного объекта;
-  – граница и кадастровый номер существующего земельного участка;
-  – граница зоны с особыми условиями использования территории (придорожная полоса).







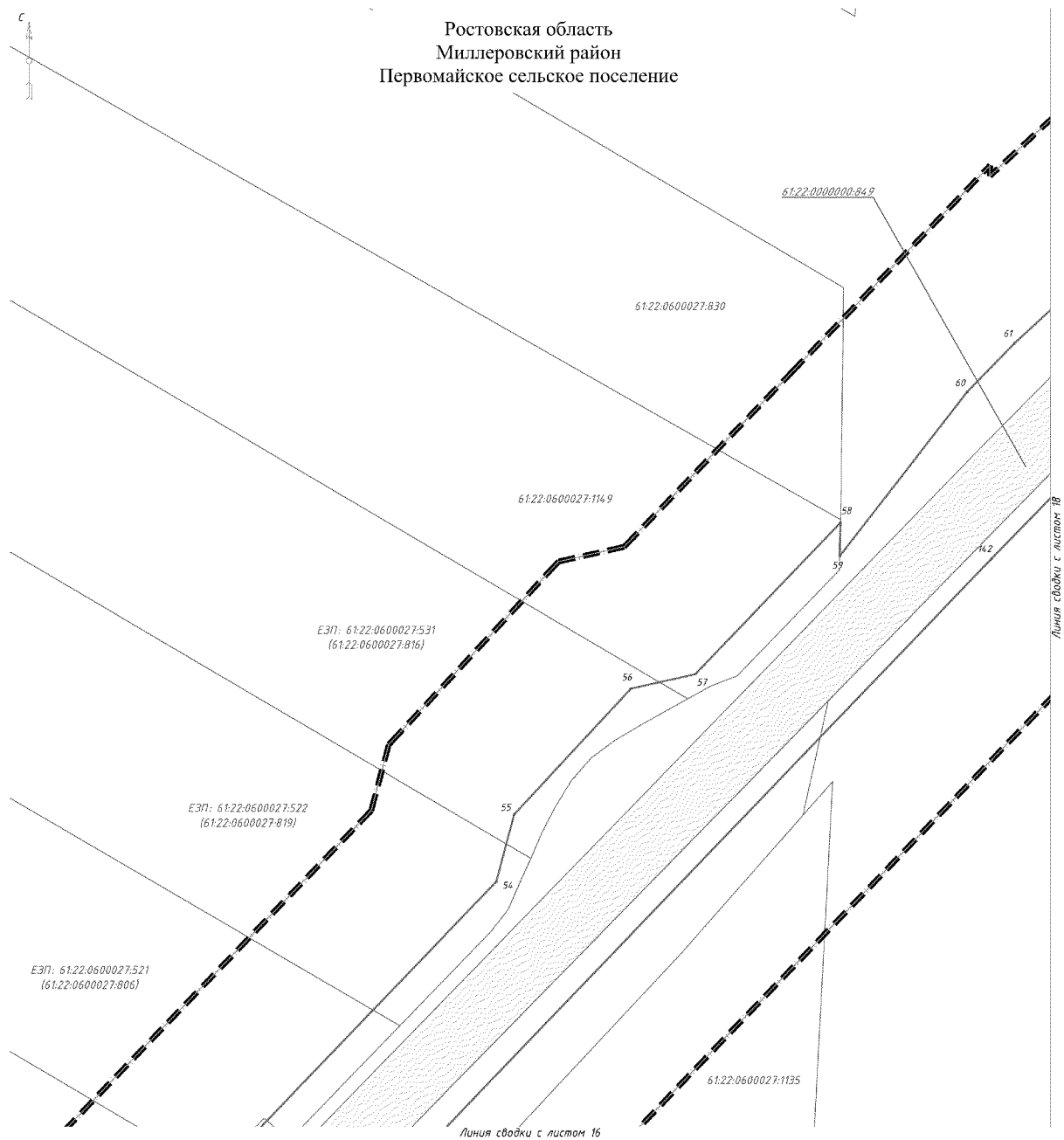
Условные обозначения:


-  – граница подготовки проекта планировки;
-  – граница существующей полосы отвода автомобильной дороги;
-  – граница и номер характерной точки зоны планируемого размещения линейного объекта;
-  – граница и кадастровый номер существующего земельного участка;
-  – граница зоны с особыми условиями использования территории (придорожная полоса).







Условные обозначения:

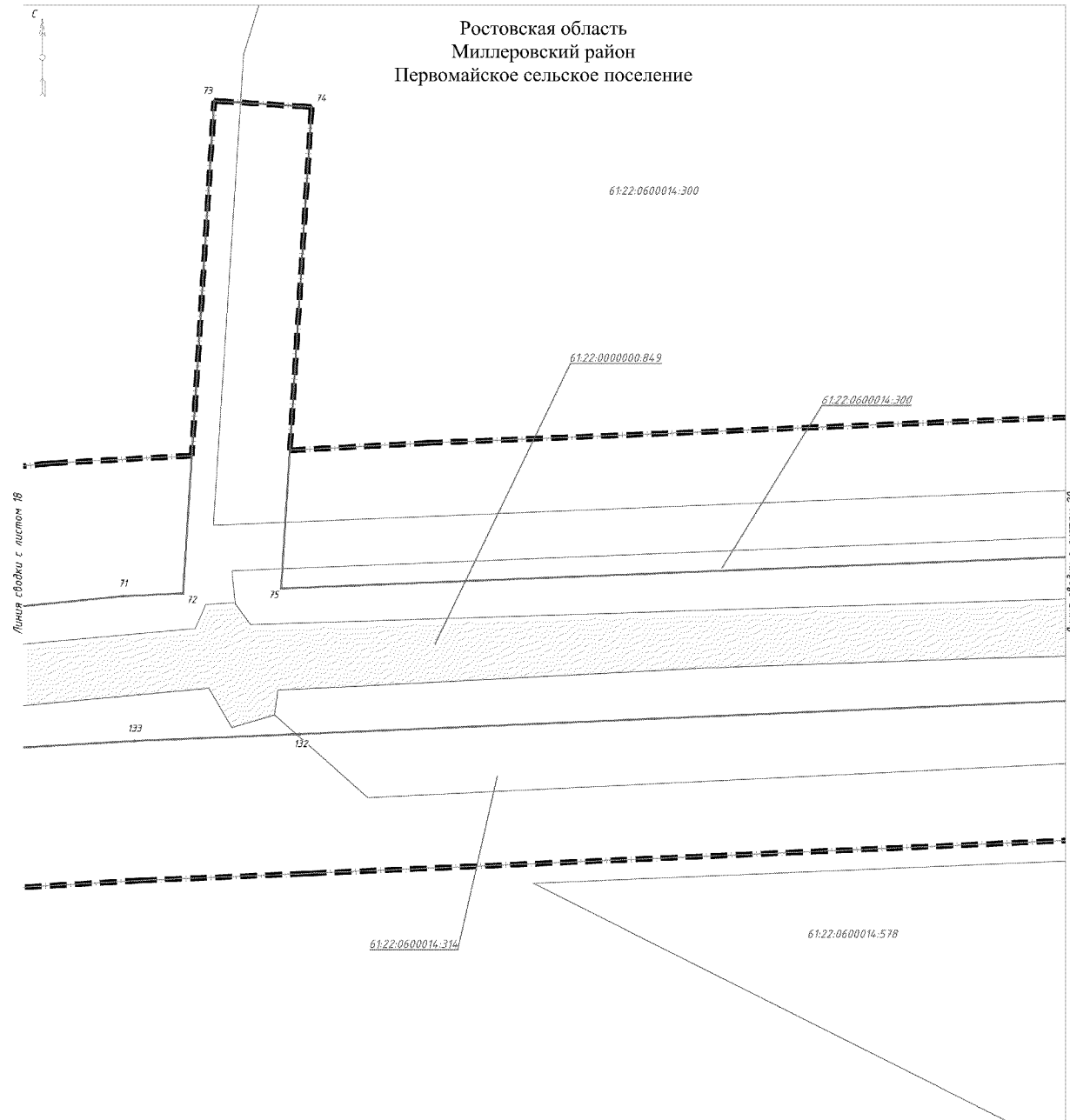
-  – граница подготовки проекта планировки;
- – граница существующей полосы отвода автомобильной дороги;
-  – граница и номер характерной точки зоны планируемого размещения линейного объекта;
-  – граница и кадастровый номер существующего земельного участка;
-  – граница зоны с особыми условиями использования территории (придорожная полоса).









Условные обозначения:

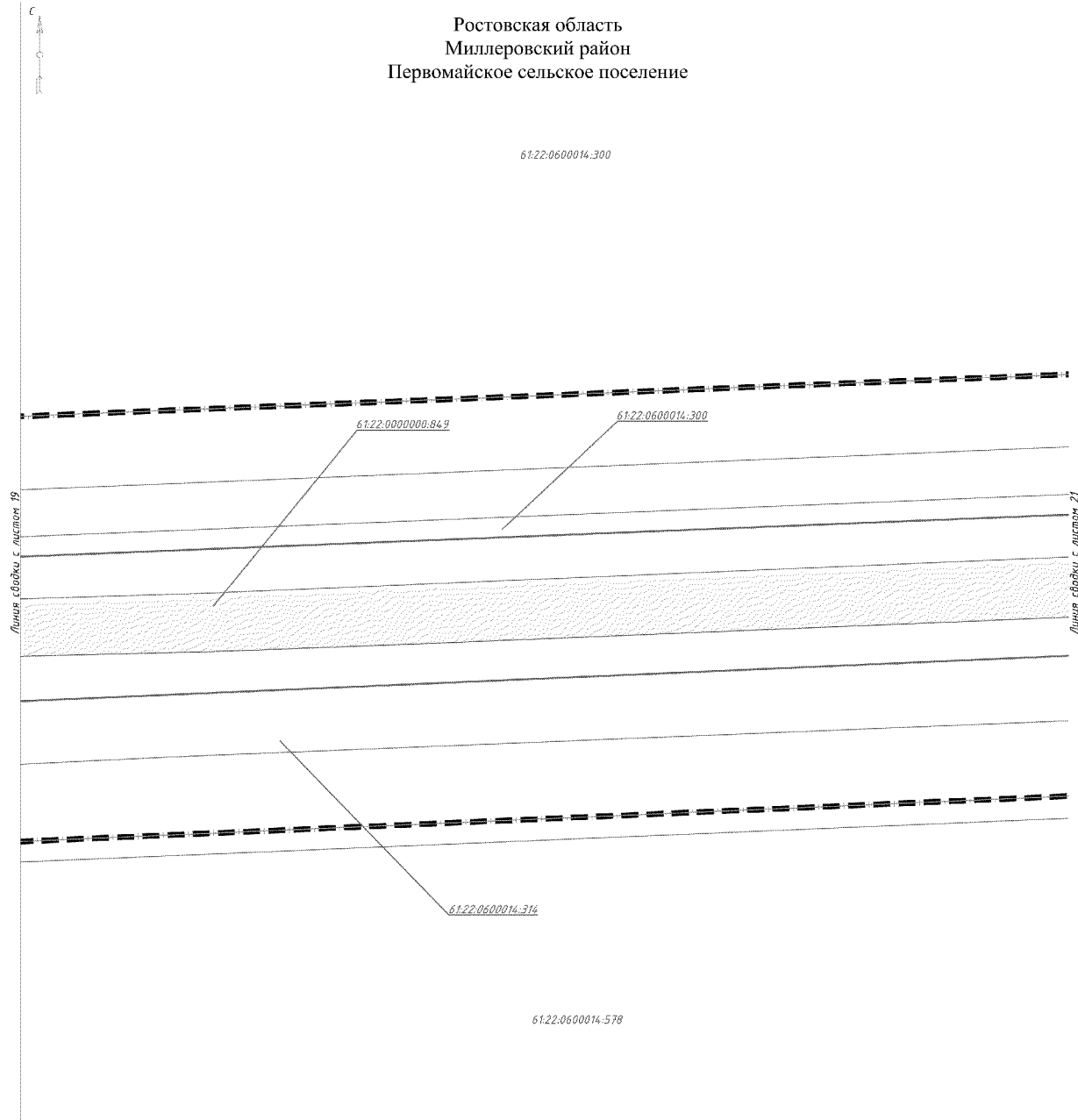
-  – граница подготовки проекта планировки;
- – граница существующей полосы отвода автомобильной дороги;
-  – граница и номер характерной точки зоны планируемого размещения линейного объекта;
-  – граница и кадастровый номер существующего земельного участка;
-  – граница зоны с особыми условиями использования территории (придорожная полоса).







Условные обозначения:


-  – граница подготовки проекта планировки;
- – граница существующей полосы отвода автомобильной дороги;
-  – граница и номер характерной точки зоны планируемого размещения линейного объекта;
-  – граница и кадастровый номер существующего земельного участка;
-  – граница зоны с особыми условиями использования территории (придорожная полоса).

Ростовская область
Миллеровский район
Первомайское сельское поселение

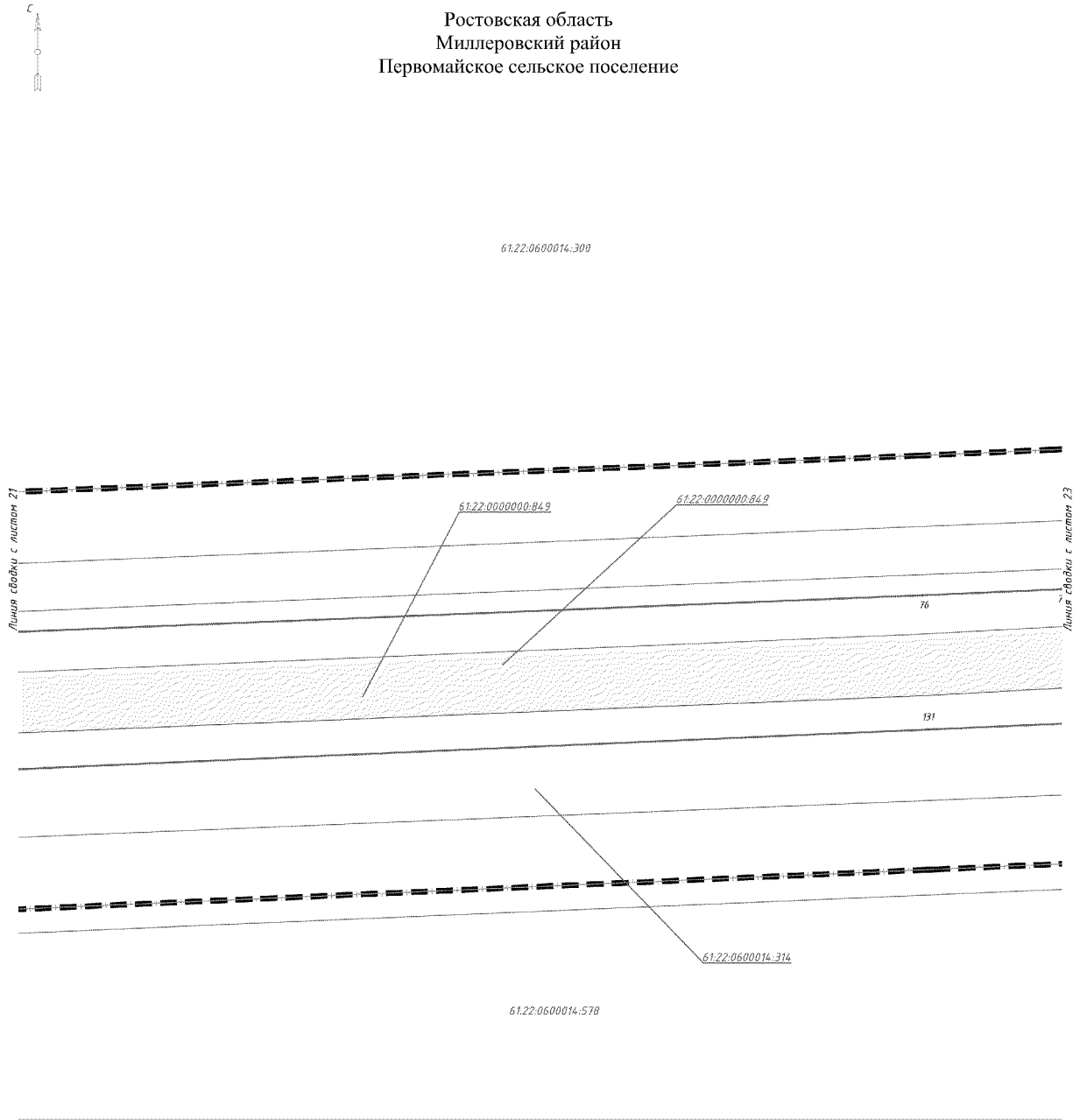


Условные обозначения:





-  – граница подготовки проекта планировки;
- – граница существующей полосы отвода автомобильной дороги;
-  – граница и номер характерной точки зоны планируемого размещения линейного объекта;
-  – граница и кадастровый номер существующего земельного участка;
-  – граница зоны с особыми условиями использования территории (придорожная полоса).

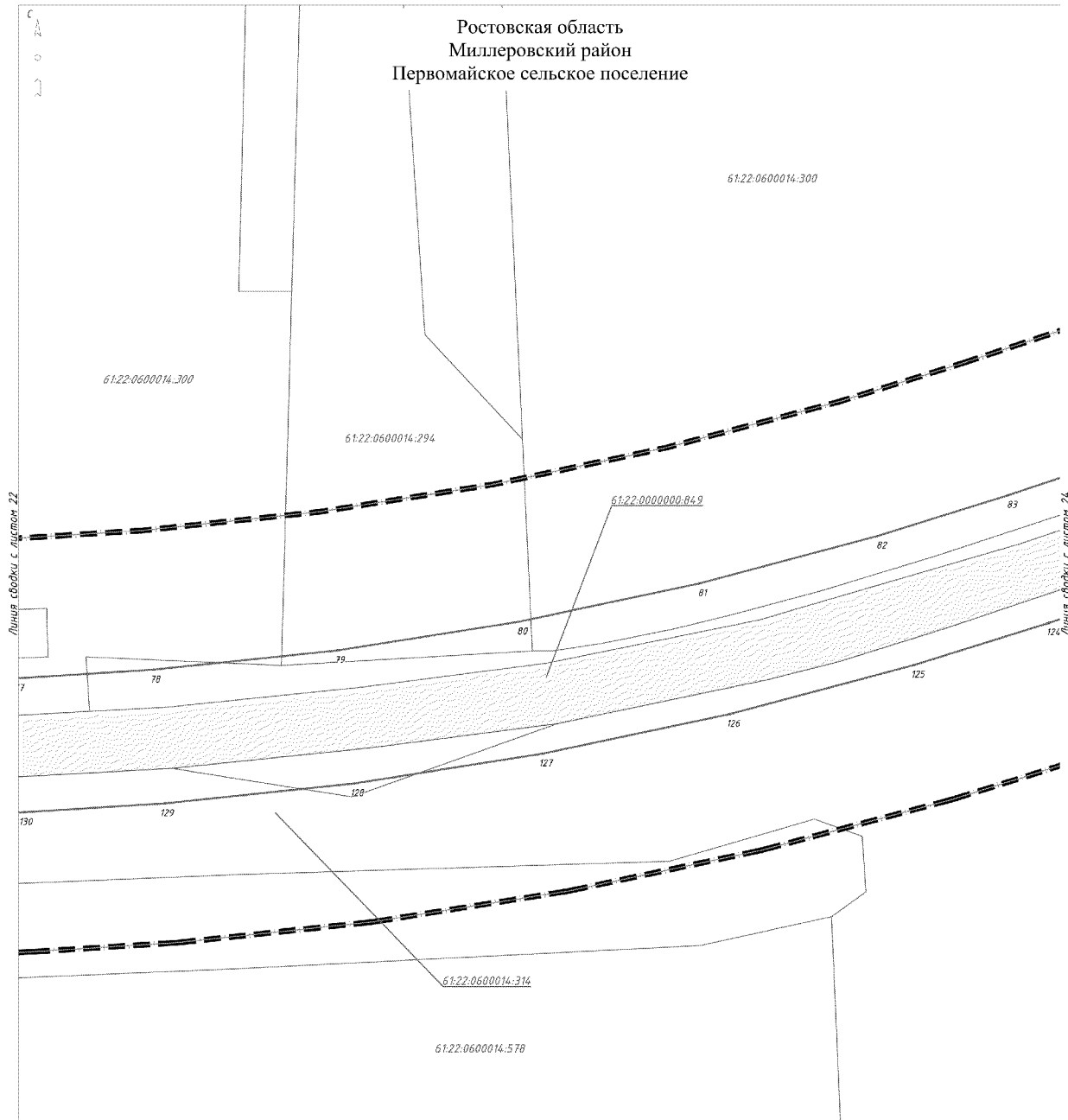


Ростовская область
Миллеровский район
Первомайское сельское поселение







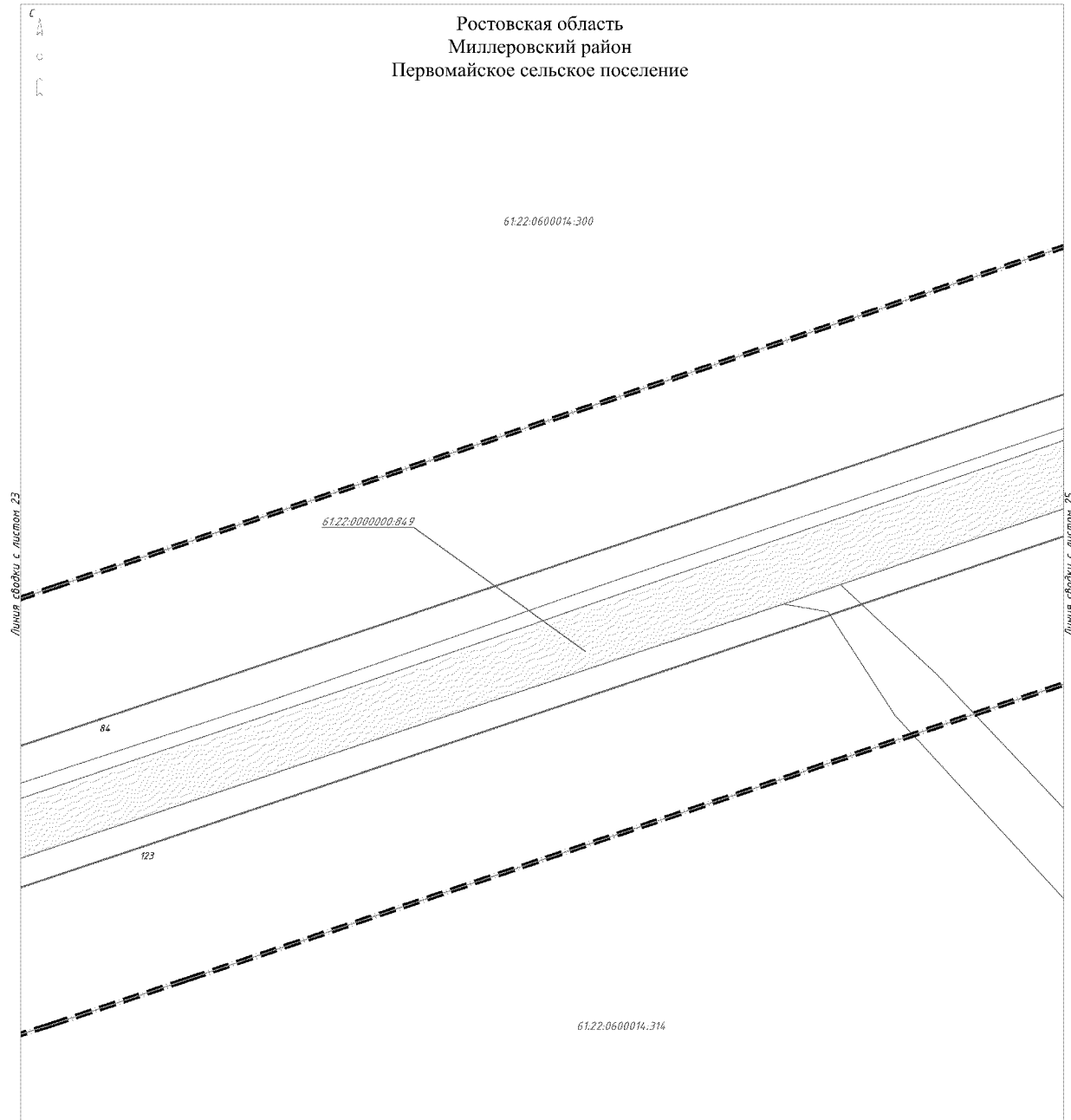
Условные обозначения:

-  – граница подготовки проекта планировки;
- – граница существующей полосы отвода автомобильной дороги;
-  – граница и номер характерной точки зоны планируемого размещения линейного объекта;
-  – граница и кадастровый номер существующего земельного участка;
-  – граница зоны с особыми условиями использования территории (придорожная полоса).







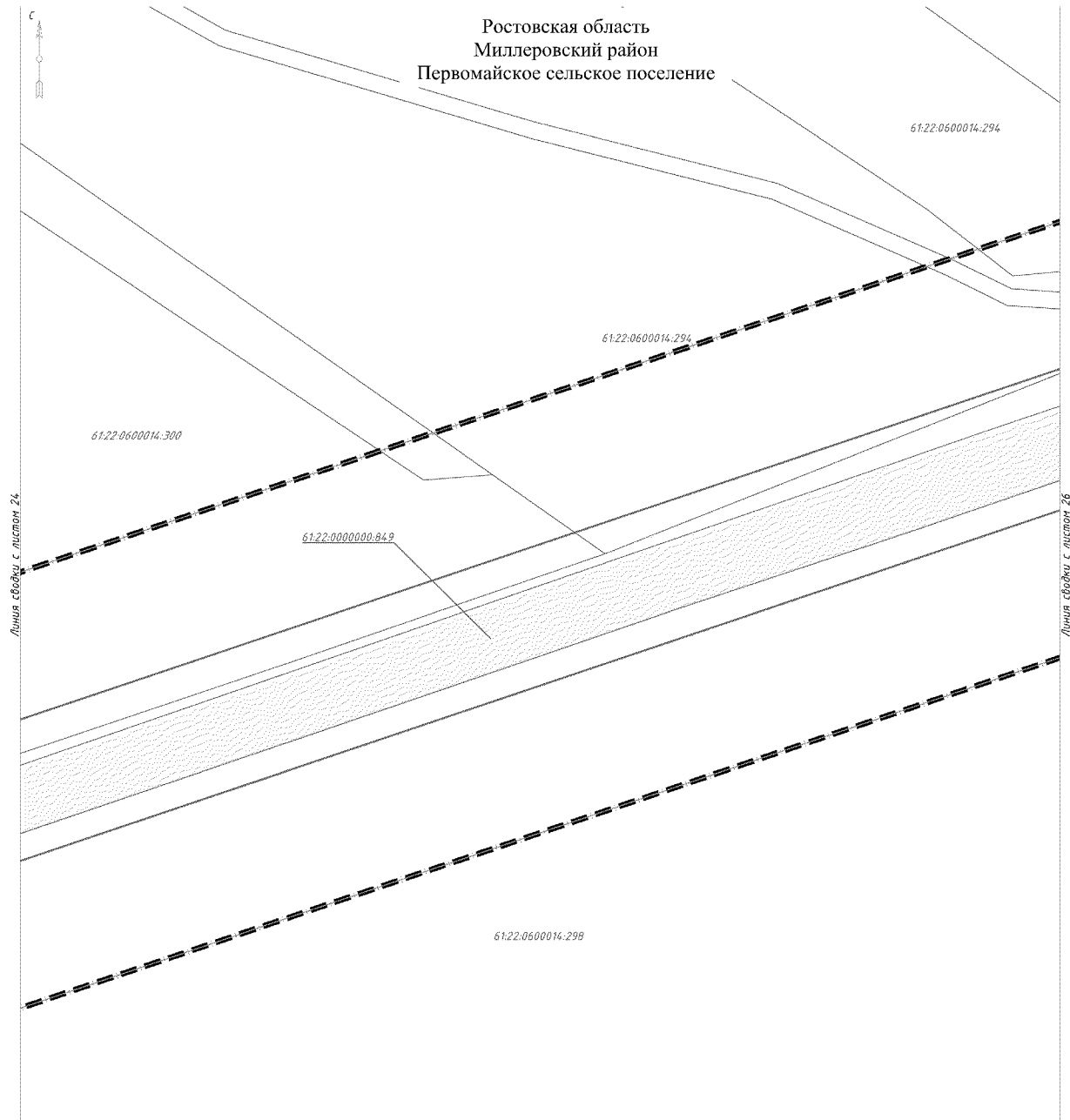
Условные обозначения:

-  – граница подготовки проекта планировки;
- – граница существующей полосы отвода автомобильной дороги;
-  – граница и номер характерной точки зоны планируемого размещения линейного объекта;
-  – граница и кадастровый номер существующего земельного участка;
-  – граница зоны с особыми условиями использования территории (придорожная полоса).



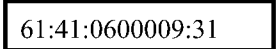




Условные обозначения:

-  – граница подготовки проекта планировки;
- – граница существующей полосы отвода автомобильной дороги;
-  – граница и номер характерной точки зоны планируемого размещения линейного объекта;
-  – граница и кадастровый номер существующего земельного участка;
-  – граница зоны с особыми условиями использования территории (придорожная полоса).







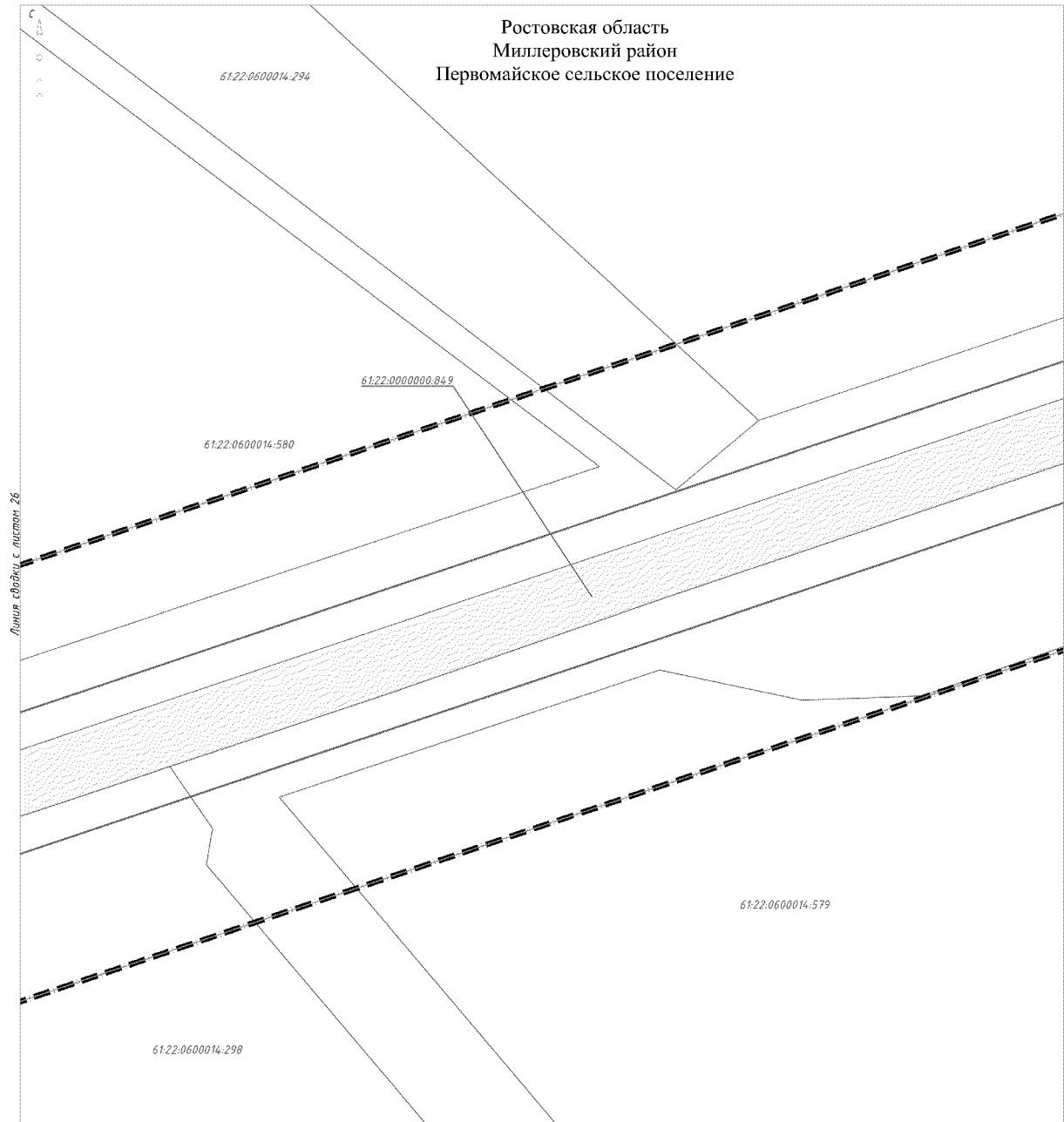
Условные обозначения:

-  – граница подготовки проекта планировки;
- – граница существующей полосы отвода автомобильной дороги;
-  – граница и номер характерной точки зоны планируемого размещения линейного объекта;
-  – граница и кадастровый номер существующего земельного участка;
-  – граница зоны с особыми условиями использования территории (придорожная полоса).








Условные обозначения:

-  – граница подготовки проекта планировки;
- – граница существующей полосы отвода автомобильной дороги;
-  – граница и номер характерной точки зоны планируемого размещения линейного объекта;
-  – граница и кадастровый номер существующего земельного участка;
-  – граница зоны с особыми условиями использования территории (придорожная полоса).







Условные обозначения:

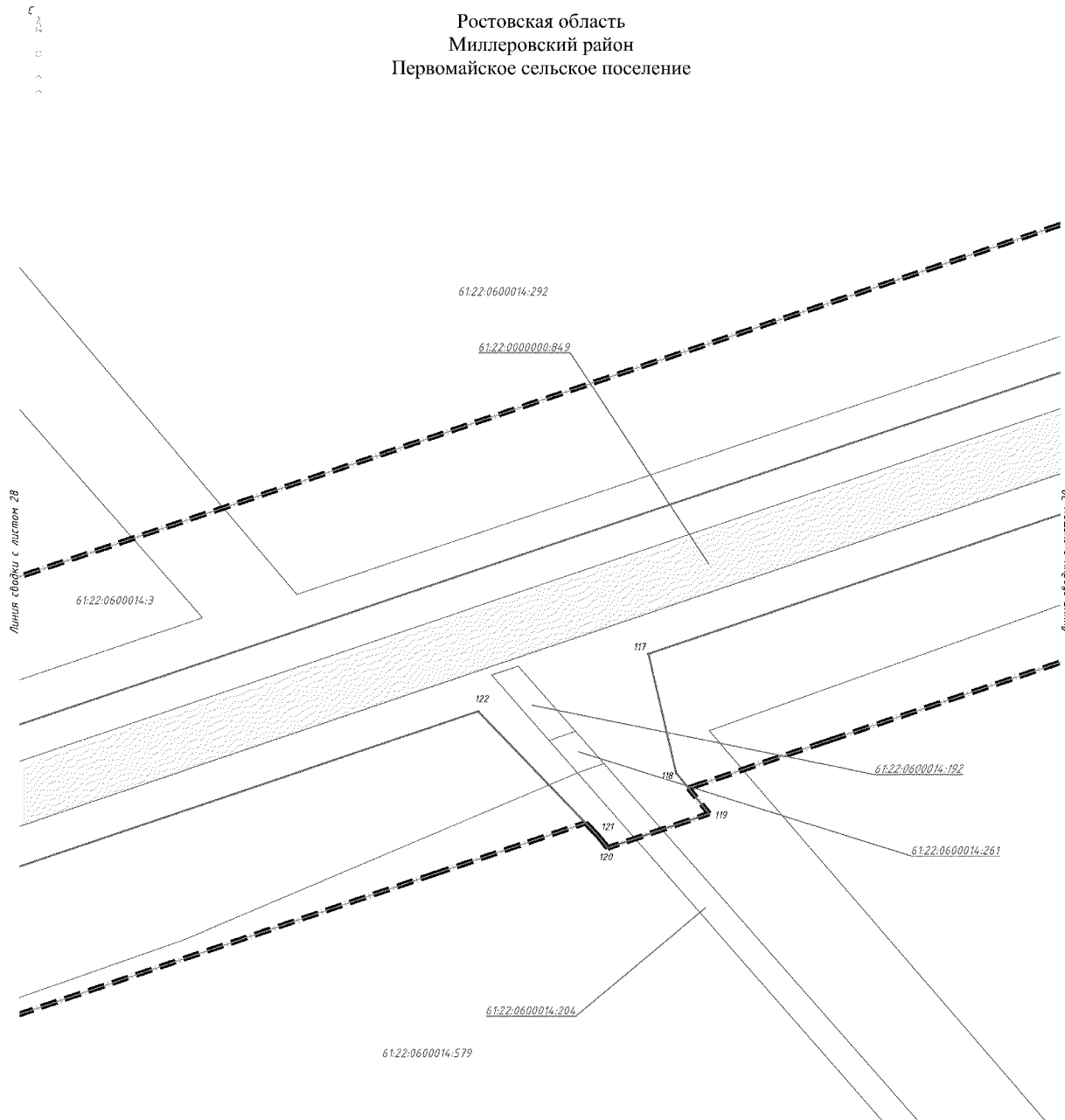
-  – граница подготовки проекта планировки;
- – граница существующей полосы отвода автомобильной дороги;
-  – граница и номер характерной точки зоны планируемого размещения линейного объекта;
-  – граница и кадастровый номер существующего земельного участка;
-  – граница зоны с особыми условиями использования территории (придорожная полоса).







Условные обозначения:

-  – граница подготовки проекта планировки;
- – граница существующей полосы отвода автомобильной дороги;
-  – граница и номер характерной точки зоны планируемого размещения линейного объекта;
-  – граница и кадастровый номер существующего земельного участка;
-  – граница зоны с особыми условиями использования территории (придорожная полоса).


Ростовская область
Миллеровский район
Первомайское сельское поселение







Условные обозначения:

-  – граница подготовки проекта планировки;
- – граница существующей полосы отвода автомобильной дороги;
-  – граница и номер характерной точки зоны планируемого размещения линейного объекта;
-  – граница и кадастровый номер существующего земельного участка;
-  – граница зоны с особыми условиями использования территории (придорожная полоса).

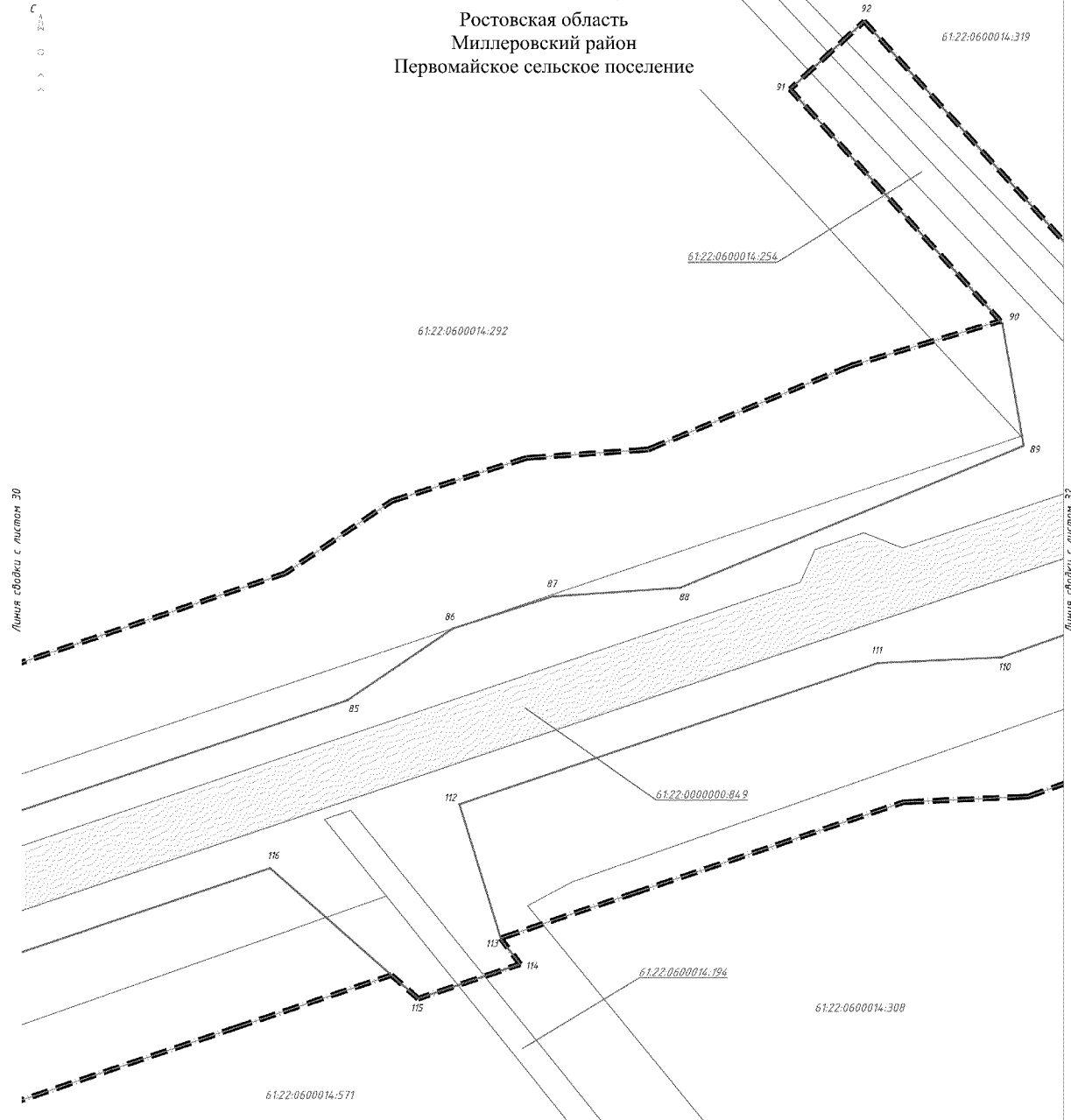
Ростовская область
Миллеровский район
Первомайское сельское поселение








Условные обозначения:


-  – граница подготовки проекта планировки;
- – граница существующей полосы отвода автомобильной дороги;
-  – граница и номер характерной точки зоны планируемого размещения линейного объекта;
-  – граница и кадастровый номер существующего земельного участка;
-  – граница зоны с особыми условиями использования территории (придорожная полоса).

Ростовская область
Миллеровский район
Первомайское сельское поселение








Условные обозначения:

-  – граница подготовки проекта планировки;
-  – граница существующей полосы отвода автомобильной дороги;
-  – граница и номер характерной точки зоны планируемого размещения линейного объекта;
-  – граница и кадастровый номер существующего земельного участка;
-  – граница зоны с особыми условиями использования территории (придорожная полоса).







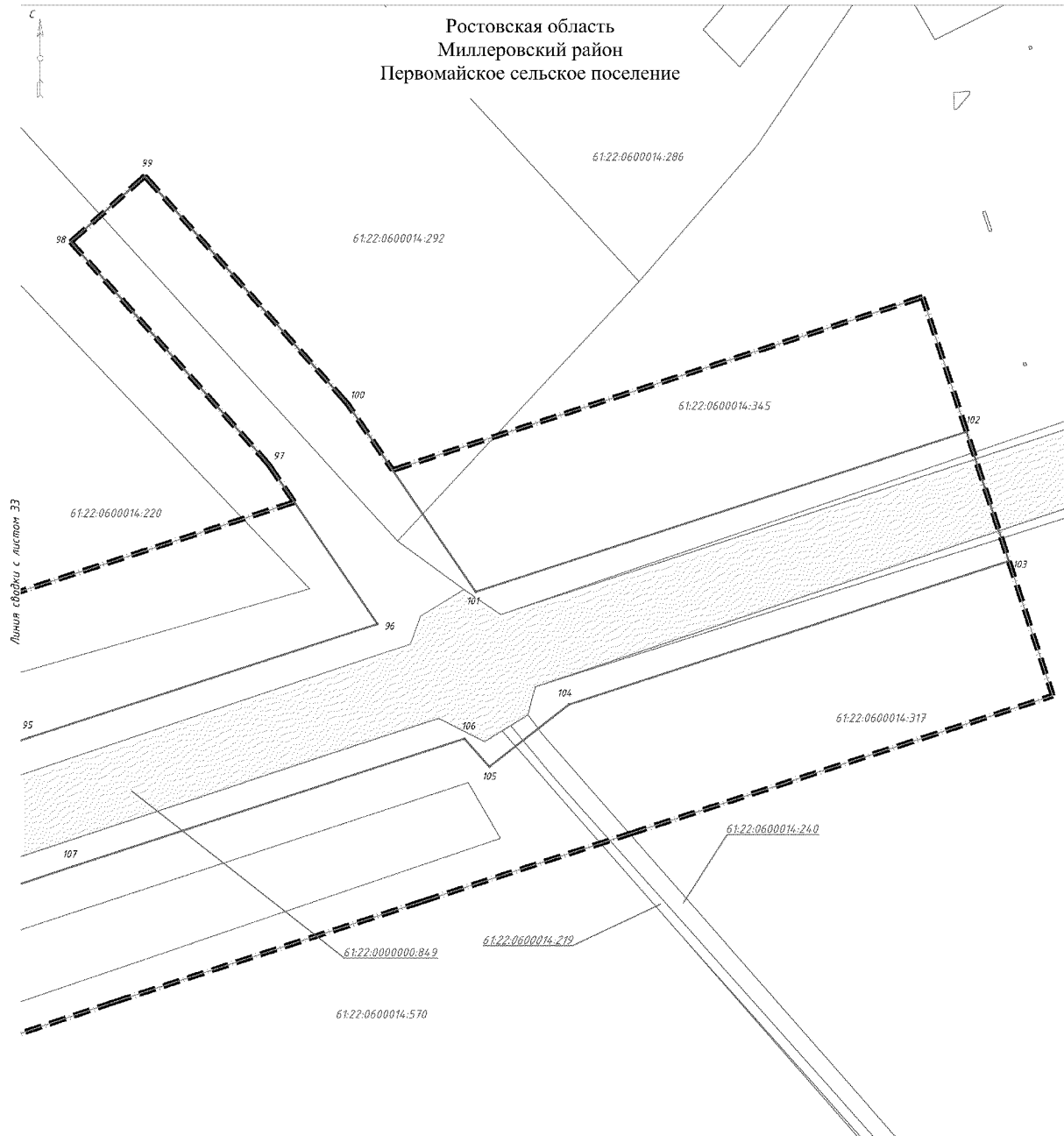
Условные обозначения:

-  – граница подготовки проекта планировки;
- – граница существующей полосы отвода автомобильной дороги;
-  – граница и номер характерной точки зоны планируемого размещения линейного объекта;
-  – граница и кадастровый номер существующего земельного участка;
-  – граница зоны с особыми условиями использования территории (придорожная полоса).



Условные обозначения:

-  – граница подготовки проекта планировки;
- – граница существующей полосы отвода автомобильной дороги;
-  – граница и номер характерной точки зоны планируемого размещения линейного объекта;
-  – граница и кадастровый номер существующего земельного участка;
-  – граница зоны с особыми условиями использования территории (придорожная полоса).



Условные обозначения:

- граница подготовки проекта планировки;
- граница существующей полосы отвода автомобильной дороги;
- граница и номер характерной точки зоны планируемого размещения линейного объекта;
- граница и кадастровый номер существующего земельного участка;
- граница зоны с особыми условиями использования территории (придорожная полоса).

Начальник управления
документационного обеспечения
Правительства Ростовской области



В.В. Лозин

Приложение № 3
к постановлению
Правительства
Ростовской области
от 24.04.2023 № 310

ПОЛОЖЕНИЕ

о размещении линейного объекта «Реконструкция автомобильной дороги общего пользования регионального значения г. Миллерово – ст. Вешенская на участке км 5 + 350 – км 18 + 800 в Миллеровском районе»

1. Общие положения

Целью разработки проекта изменений в проект планировки территории размещения линейного объекта «Реконструкция автомобильной дороги общего пользования регионального значения г. Миллерово – ст. Вешенская на участке км 5 + 350 – км 18 + 800 в Миллеровском районе» (далее – проект планировки, линейный объект) является обеспечение планируемого размещения автомобильной дороги общего пользования регионального значения.

Основной задачей проекта планировки является установление границ зоны планируемого размещения линейного объекта.

2. Положение о размещении линейного объекта

На основании существующей градостроительной ситуации, информации из государственного кадастра недвижимости, планируемых параметров объекта капитального строительства, в проекте планировки определены границы зоны планируемого размещения линейного объекта.

Каталог координат поворотных точек границ зоны планируемого размещения линейного объекта представлен в таблице № 1.

Таблица № 1

№ точки	X	Y
1	2	3
1	2263541,79	614406,55
2	2263533,56	614412,41
3	2263195,45	614061,69
4	2263171,31	614029,44
5	2263143,56	614000,66
6	2263112,16	613975,29
7	2263005,46	613864,62
8	2263014,11	613782,09
9	2263069,38	613675,57
10	2263037,42	613658,99

1	2	3
11	2262982,15	613765,51
12	2262936,76	613793,34
13	2262735,47	613584,54
14	2262688,04	613536,95
15	2262639,05	613490,96
16	2262588,57	613446,62
17	2262562,78	613425,08
18	2262536,64	613403,98
19	2262483,33	613363,08
20	2262428,68	613323,98
21	2262372,77	613286,71
22	2262315,66	613251,32
23	2262164,37	613161,02
24	2262139,77	613202,24
25	2262290,71	613292,33
26	2262346,81	613327,10
27	2262401,40	613363,48
28	2262454,74	613401,65
29	2262506,95	613441,70
30	2262532,32	613462,18
31	2262557,34	613483,08
32	2262606,78	613526,50
33	2262654,60	613571,40
34	2262701,19	613618,14
35	2262723,92	613641,73
36	2262748,12	613674,04
37	2262775,87	613702,82
38	2262807,21	613728,12
39	2263494,97	614441,54
40	2263361,70	614560,90
41	2263385,05	614586,97
42	2263519,27	614466,76
43	2264857,80	615855,23
44	2264881,99	615887,52
45	2264909,77	615916,34
46	2264941,09	615941,62
47	2265049,65	616054,24
48	2265031,87	616106,01
49	2264934,10	616191,71
50	2264957,83	616218,78
51	2265055,60	616133,08
52	2265100,61	616115,70
53	2265216,88	616227,70
54	2266155,48	617201,32

1	2	3
55	2266161,93	617225,36
56	2266203,87	617270,35
57	2266227,00	617275,51
58	2266279,25	617329,72
59	2266278,90	617317,68
60	2266324,72	617376,45
61	2266341,73	617393,79
62	2266386,71	617435,32
63	2266420,77	617462,25
64	2266456,50	617486,68
65	2266495,03	617509,22
66	2266535,07	617528,94
67	2266575,80	617545,52
68	2266617,57	617559,19
69	2266660,21	617569,88
70	2266703,64	617577,58
71	2266764,57	617583,59
72	2266786,07	617584,63
73	2266797,24	617761,07
74	2266832,17	617758,86
75	2266821,25	617586,36
76	2268174,62	617640,64
77	2268224,36	617642,79
78	2268273,17	617645,85
79	2268339,19	617652,76
80	2268404,39	617663,03
81	2268468,97	617676,65
82	2268533,13	617693,69
83	2268579,83	617708,21
84	2268627,06	617723,90
85	2271333,53	618632,60
86	2271371,54	618658,24
87	2271407,34	618669,63
88	2271453,06	618672,73
89	2271576,33	618723,39
90	2271568,67	618767,12
91	2271492,50	618850,59
92	2271519,09	618874,86
93	2271595,26	618791,39
94	2271658,06	618741,56
95	2272341,82	618971,13
96	2272464,49	619011,19
97	2272426,20	619067,41
98	2272356,31	619146,02
99	2272382,47	619169,28
100	2272453,85	619088,98

1	2	3
101	2272499,13	619022,51
102	2272672,25	619079,04
103	2272687,15	619033,41
104	2272531,94	618982,73
105	2272503,95	618960,80
106	2272495,17	618970,72
107	2272356,91	618925,57
108	2271643,46	618686,02
109	2271603,72	618660,43
110	2271568,29	618647,91
111	2271523,93	618645,89
112	2271373,79	618595,48
113	2271388,78	618547,14
114	2271395,63	618538,47
115	2271358,98	618526,17
116	2271305,88	618572,68
117	2270694,68	618367,47
118	2270704,56	618325,13
119	2270716,48	618310,44
120	2270680,05	618298,21
121	2270676,60	618302,46
122	2270633,45	618346,92
123	2268642,36	617678,41
124	2268594,69	617662,57
125	2268546,28	617647,52
126	2268480,09	617629,94
127	2268413,08	617615,80
128	2268345,42	617605,16
129	2268277,31	617598,02
130	2268226,72	617594,85
131	2268176,55	617592,68
132	2266827,91	617534,19
133	2266768,65	617531,73
134	2266715,88	617528,65
135	2266698,05	617526,41
136	2266645,83	617523,29
137	2266559,93	617500,90
138	2266476,62	617453,52
139	2266433,22	617410,90
140	2266417,92	617398,81
141	2266375,17	617359,34
142	2266333,59	617316,91
143	2265607,18	616563,40
144	2265583,06	616531,18
145	2265555,29	616502,38
146	2265523,89	616477,01

1	2	3
147	2265414,03	616363,05
148	2265439,99	616315,46
149	2265447,74	616310,12
150	2265422,41	616283,85
151	2265419,55	616285,83
152	2265359,21	616306,18
153	2263558,12	614437,89
154	2263566,36	614432,03
1	2263541,79	614406,55
Площадь – 661 915 кв. метров		

3. Планировочные решения и характеристика линейного объекта

Проект планировки территории размещения линейного объекта подготовлен для территории, расположенной в Миллеровском районе Ростовской области.

Характеристики линейного объекта представлены в таблице № 2.

Таблица № 2

Наименование	Единица измерения	Показатель
1	2	3
Категория дороги	–	II
Расчетная скорость	километров в час	100
Число полос движения	штук	2
Ширина земляного полотна	метров	15
Ширина проезжей части	метров	7,5
Ширина обочин	метров	3,75
Наибольший продольный уклон	градусов	62
Тип дорожной одежды	–	капитальный
Вид покрытия	–	асфальтобетон
Расчетные нагрузки на дорожную одежду	килоньютон	115

В соответствии с Федеральным законом от 02.11.2007 г. № 257-ФЗ «Об автомобильных дорогах и о дорожной деятельности в Российской Федерации и о внесении изменений в отдельные законодательные акты Российской Федерации» для полосы отвода линейного объекта установлена граница зоны с особыми условиями использования территории – придорожная полоса.

Координаты поворотных точек границ устанавливаемой придорожной

полосы линейного объекта представлены в таблице № 3.

Таблица № 3

№ точки	X	Y
1	2	3
Контур 1		
1	2272555,84	618937,93
2	2272702,67	618985,88
3	2272687,15	619033,41
4	2272531,94	618982,72
5	2272503,95	618960,80
6	2272495,16	618970,71
7	2272356,91	618925,56
8	2271643,46	618686,02
9	2271603,72	618660,43
10	2271568,29	618647,90
11	2271523,93	618645,89
12	2271373,79	618595,48
13	2271388,60	618547,71
14	2271438,75	618564,55
15	2271533,20	618596,26
16	2271577,97	618598,29
17	2271625,88	618615,24
18	2271665,28	618640,61
19	2272372,62	618878,10
20	2272479,50	618913,00
1	2272555,84	618937,93
Контур 2		
21	2272656,73	619126,57
22	2272519,31	619081,69
23	2272469,82	619065,53
24	2272499,13	619022,50
25	2272672,25	619079,04
21	2272656,73	619126,57
Контур 3		
26	2272435,18	619054,22
27	2272385,45	619037,98
28	2272326,10	619018,60
29	2271667,87	618797,60
30	2271609,34	618780,22
31	2271658,06	618741,56
32	2272341,82	618971,13
33	2272464,49	619011,19
26	2272435,18	619054,22

1	2	3
Контур 4		
34	2262980,40	613766,58
35	2262936,75	613793,34
36	2262735,46	613584,54
37	2262688,03	613536,95
38	2262639,05	613490,95
39	2262588,56	613446,61
40	2262562,78	613425,08
41	2262536,64	613403,97
42	2262483,32	613363,08
43	2262428,68	613323,98
44	2262372,77	613286,71
45	2262315,65	613251,32
46	2262164,37	613161,02
47	2262189,99	613118,09
48	2262341,64	613208,60
49	2262399,81	613244,64
50	2262457,10	613282,83
51	2262513,09	613322,90
52	2262567,56	613364,68
53	2262594,51	613386,43
54	2262621,09	613408,64
55	2262672,67	613453,94
56	2262722,86	613501,06
57	2262771,17	613549,54
58	2262944,56	613729,39
34	2262980,40	613766,58
Контур 5		
59	2263494,96	614441,54
60	2263457,69	614474,92
61	2263422,97	614438,90
62	2262773,37	613765,07
63	2262742,03	613739,76
64	2262709,97	613706,50
65	2262685,76	613674,19
66	2262665,47	613653,14
67	2262619,77	613607,28
68	2262573,15	613563,51
69	2262524,81	613521,05
70	2262500,58	613500,82
71	2262476,02	613480,99
72	2262424,97	613441,83
73	2262372,97	613404,62
74	2262319,77	613369,16

1	2	3
75	2262264,73	613335,05
76	2262114,14	613245,17
77	2262139,76	613202,24
78	2262290,71	613292,33
79	2262346,81	613327,09
80	2262401,39	613363,48
81	2262454,74	613401,65
82	2262506,95	613441,70
83	2262532,32	613462,17
84	2262557,34	613483,07
85	2262606,77	613526,49
86	2262654,60	613571,39
87	2262701,18	613618,14
88	2262723,92	613641,72
89	2262748,12	613674,03
90	2262775,86	613702,81
91	2262807,21	613728,12
59	2263494,96	614441,54
Контур 6		
92	2265373,23	616248,68
93	2265411,62	616288,50
94	2265359,21	616306,18
95	2263558,12	614437,89
96	2263566,35	614432,02
97	2263541,79	614406,55
98	2263533,56	614412,41
99	2263195,45	614061,69
100	2263171,30	614029,44
101	2263143,56	614000,66
102	2263112,16	613975,29
103	2263005,46	613864,61
104	2263012,27	613799,63
105	2263057,61	613846,67
106	2263146,00	613938,35
107	2263177,40	613963,72
108	2263209,46	613996,98
109	2263233,61	614029,23
110	2263539,65	614346,69
111	2263634,38	614444,96
92	2265373,23	616248,68
Контур 7		
112	2266660,20	617569,88
113	2266703,64	617577,57
114	2266764,57	617583,58

1	2	3
115	2266786,07	617584,62
116	2266789,20	617633,98
117	2266738,93	617631,30
118	2266696,82	617627,14
119	2266649,75	617618,81
120	2266603,69	617607,26
121	2266558,57	617592,49
122	2266514,57	617574,58
123	2266471,32	617553,28
124	2266429,74	617528,95
125	2266391,12	617502,55
126	2266354,19	617473,35
127	2266332,90	617453,69
128	2266333,01	617457,53
129	2266263,31	617385,22
130	2266201,44	617321,03
131	2266177,85	617315,77
132	2266116,86	617250,34
133	2266110,53	617226,74
134	2265181,52	616263,06
135	2265088,88	616173,83
136	2265053,65	616134,78
137	2265055,60	616133,07
138	2265100,61	616115,70
139	2265216,87	616227,69
140	2266155,48	617201,32
141	2266161,93	617225,35
142	2266203,86	617270,35
143	2266227,00	617275,51
144	2266279,25	617329,72
145	2266278,90	617317,68
146	2266324,72	617376,45
147	2266341,72	617393,79
148	2266386,71	617435,32
149	2266420,77	617462,25
150	2266456,50	617486,68
151	2266495,02	617509,21
152	2266535,07	617528,94
153	2266575,79	617545,52
154	2266617,57	617559,19
112	2266660,20	617569,88
Контур 8		
155	2270619,51	618289,49
156	2270672,06	618307,13

1	2	3
157	2270633,45	618346,91
158	2268642,36	617678,40
159	2268594,69	617662,57
160	2268546,27	617647,51
161	2268480,08	617629,94
162	2268413,07	617615,80
163	2268345,42	617605,15
164	2268277,31	617598,02
165	2268226,72	617594,85
166	2268176,54	617592,67
167	2266827,91	617534,18
168	2266768,65	617531,73
169	2266715,88	617528,65
170	2266698,05	617526,41
171	2266645,83	617523,29
172	2266559,93	617500,90
173	2266476,62	617453,52
174	2266433,22	617410,90
175	2266417,92	617398,80
176	2266375,16	617359,33
177	2266333,58	617316,91
178	2265607,18	616563,40
179	2265583,05	616531,17
180	2265555,29	616502,37
181	2265523,89	616477,00
182	2265414,03	616363,05
183	2265439,13	616317,04
184	2265475,50	616354,77
185	2265557,73	616440,06
186	2265589,13	616465,43
187	2265621,21	616498,71
188	2265645,34	616530,94
189	2266369,44	617282,06
190	2266410,00	617323,44
191	2266450,43	617360,77
192	2266466,33	617373,34
193	2266507,00	617413,28
194	2266578,92	617454,18
195	2266653,70	617473,67
196	2266702,66	617476,60
197	2266720,45	617478,83
198	2266771,14	617481,79
199	2266830,03	617484,23
200	2268178,71	617542,72

1	2	3
201	2268229,36	617544,92
202	2268281,48	617548,18
203	2268351,92	617555,56
204	2268422,13	617566,61
205	2268491,67	617581,28
206	2268560,12	617599,46
207	2268609,99	617614,97
208	2268658,20	617630,98
155	2270619,51	618289,49
Контур 9		
209	2271333,53	618632,60
210	2271371,53	618658,24
211	2271407,34	618669,63
212	2271453,06	618672,73
213	2271576,33	618723,38
214	2271568,67	618767,12
215	2271567,93	618767,92
216	2271514,67	618752,11
217	2271441,57	618722,06
218	2271397,94	618719,10
219	2271349,53	618703,71
220	2271311,19	618677,84
221	2268611,22	617771,33
222	2268564,52	617755,81
223	2268519,28	617741,74
224	2268457,38	617725,30
225	2268395,33	617712,22
226	2268332,69	617702,35
227	2268269,00	617695,68
228	2268221,71	617692,72
229	2268172,54	617690,59
230	2266874,66	617638,54
231	2266824,39	617635,86
232	2266821,25	617586,36
233	2268174,62	617640,64
234	2268224,35	617642,79
235	2268273,17	617645,84
236	2268339,18	617652,76
237	2268404,38	617663,02
238	2268468,96	617676,65
239	2268533,12	617693,69
240	2268579,83	617708,21
241	2268627,06	617723,90
209	2271333,53	618632,60

Документацией по планировке территории не предусматривается переустройство существующих коммуникаций.

Примечание.

Список используемых сокращений:

г. – город;

кв. – квадратный;

км – километр;

ПК – пикет;

ст. – станция.

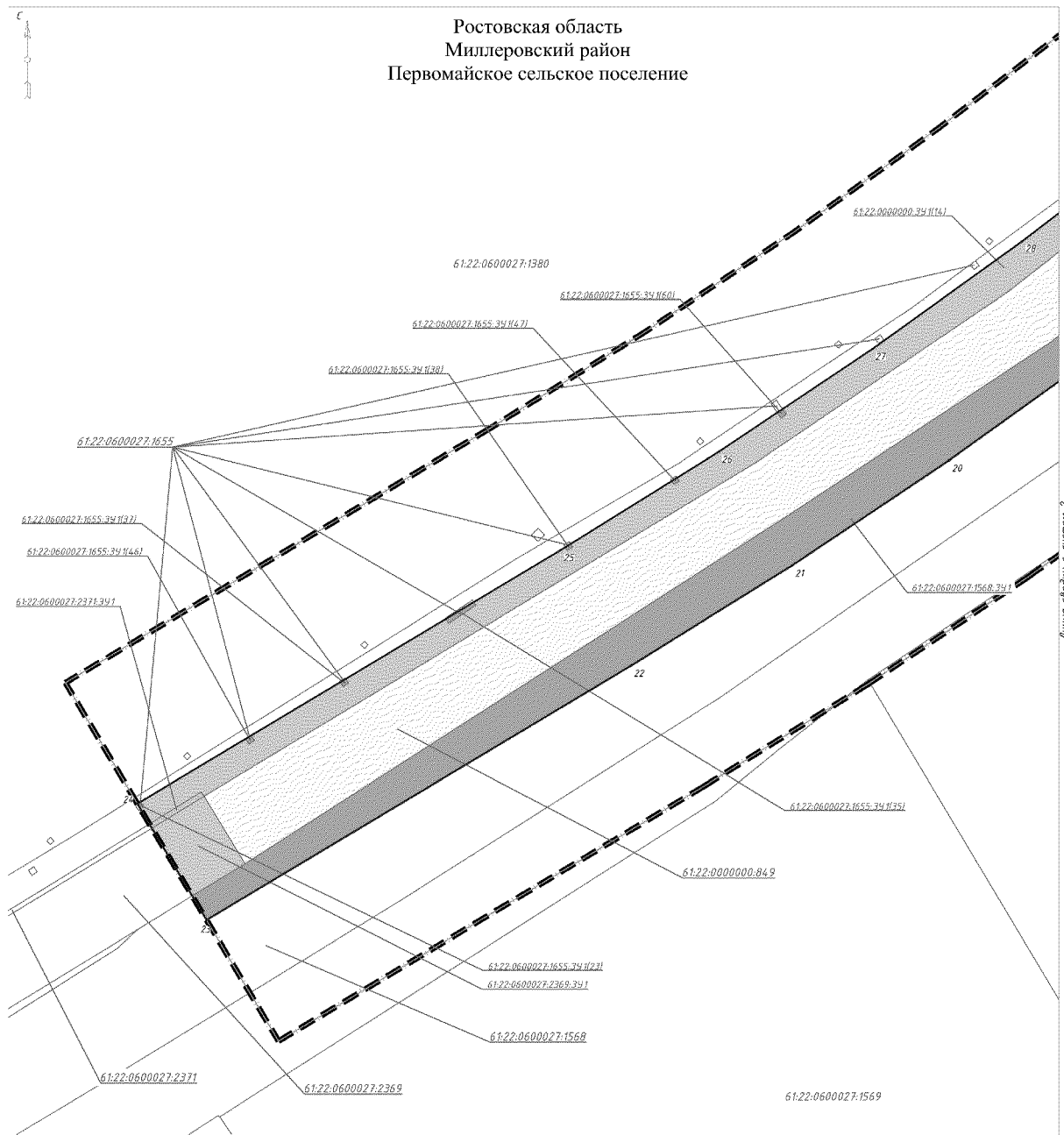
Начальник управления
документационного обеспечения
Правительства Ростовской области





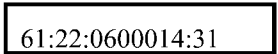



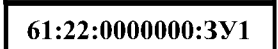


В.В. Лозин

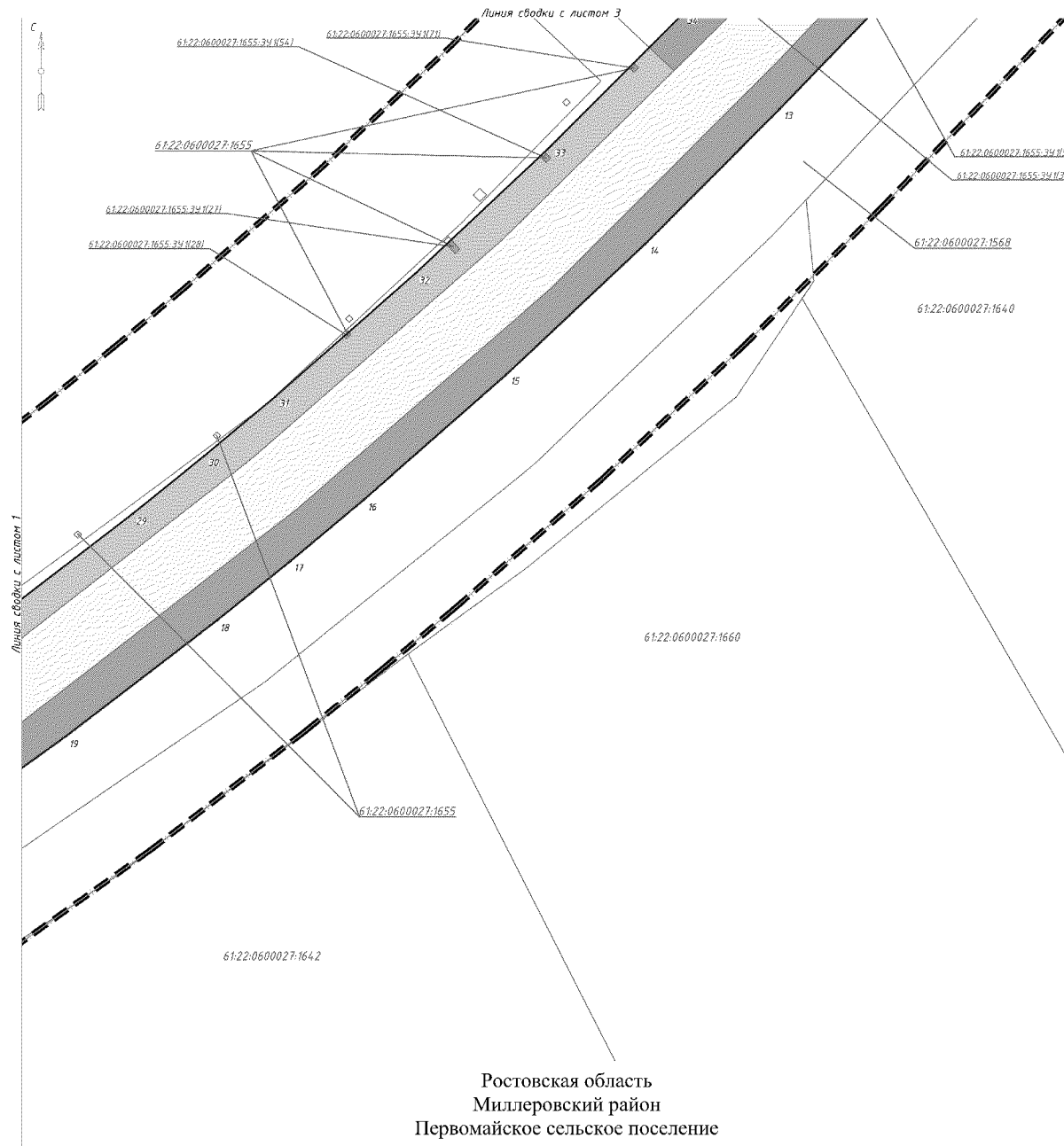
ЧЕРТЕЖ
межевания территории размещения линейного объекта «Реконструкция автомобильной дороги
общего пользования регионального значения г. Миллерово – ст. Вешенская на участке км 5 + 350 – км 18 + 800 в Миллеровском районе»





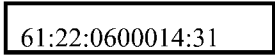



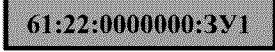



Условные обозначения:

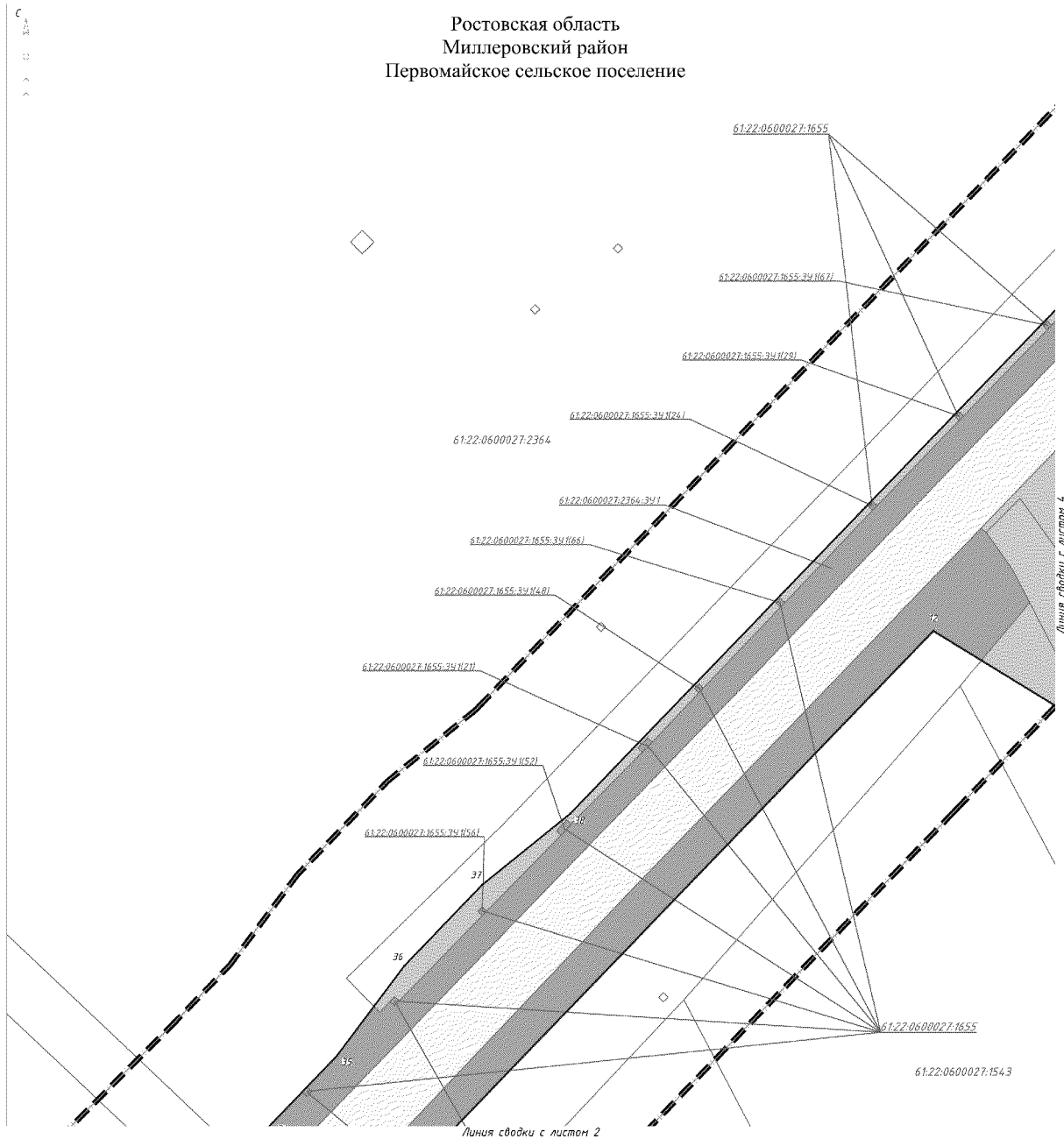
-  – граница подготовки проекта межевания;
-  – граница и номер характерной точки полосы отвода линейного объекта;
-  – граница и кадастровый номер существующего земельного участка;
-  – граница зоны с особыми условиями использования территории (придорожная полоса);
-  – земельный участок существующей автомобильной дороги, находящийся в государственной собственности Ростовской области;
-  – земельный участок, образуемый из земель, государственная собственность на которые не разграничена;
-  – земельный участок, образуемый из земель, находящихся в государственной собственности;
-  – земельный участок, образуемый из земель, находящихся в частной собственности;
-  – условный номер образуемого земельного участка.





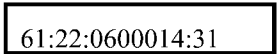



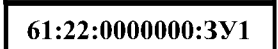


Условные обозначения:

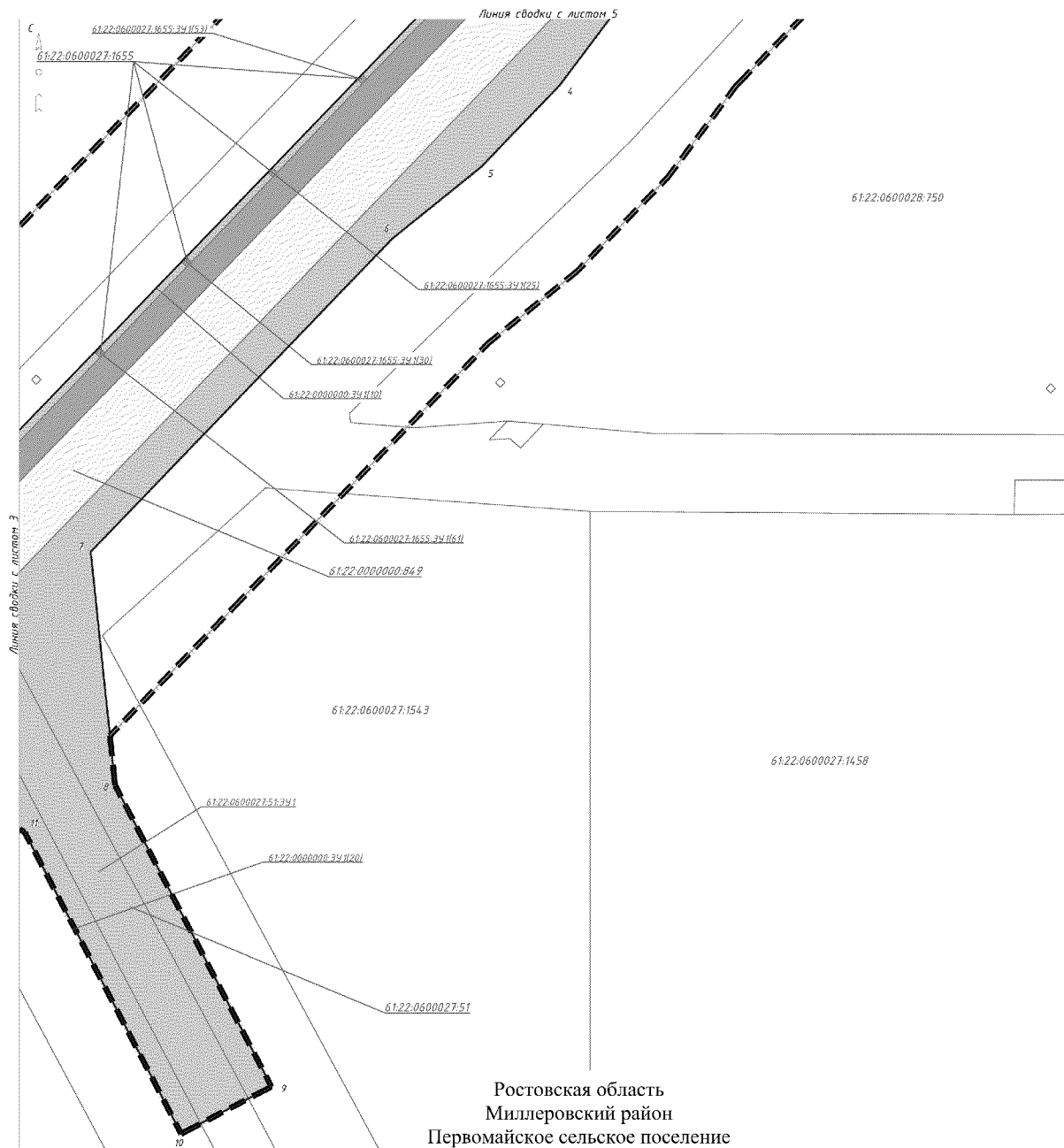
-  – граница подготовки проекта межевания;
-  – граница и номер характерной точки полосы отвода линейного объекта;
-  – граница и кадастровый номер существующего земельного участка;
-  – граница зоны с особыми условиями использования территории (придорожная полоса);
-  – земельный участок существующей автомобильной дороги, находящийся в государственной собственности Ростовской области;
-  – земельный участок, образуемый из земель, государственная собственность на которые не разграничена;
-  – земельный участок, образуемый из земель, находящихся в частной собственности;
-  – условный номер образуемого земельного участка.

Ростовская область
Миллеровский район
Первомайское сельское поселение



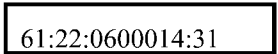



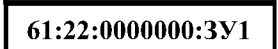




Условные обозначения:


-  – граница подготовки проекта межевания;
-  – граница и номер характерной точки полосы отвода линейного объекта;
-  – граница и кадастровый номер существующего земельного участка;
-  – граница зоны с особыми условиями использования территории (придорожная полоса);
-  – земельный участок существующей автомобильной дороги, находящийся в государственной собственности Ростовской области;
-  – земельный участок, образуемый из земель, государственная собственность на которые не разграничена;
-  – земельный участок, образуемый из земель, находящихся в государственной собственности;
-  – земельный участок, образуемый из земель, находящихся в частной собственности;
-  – условный номер образуемого земельного участка.





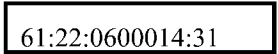





Условные обозначения:

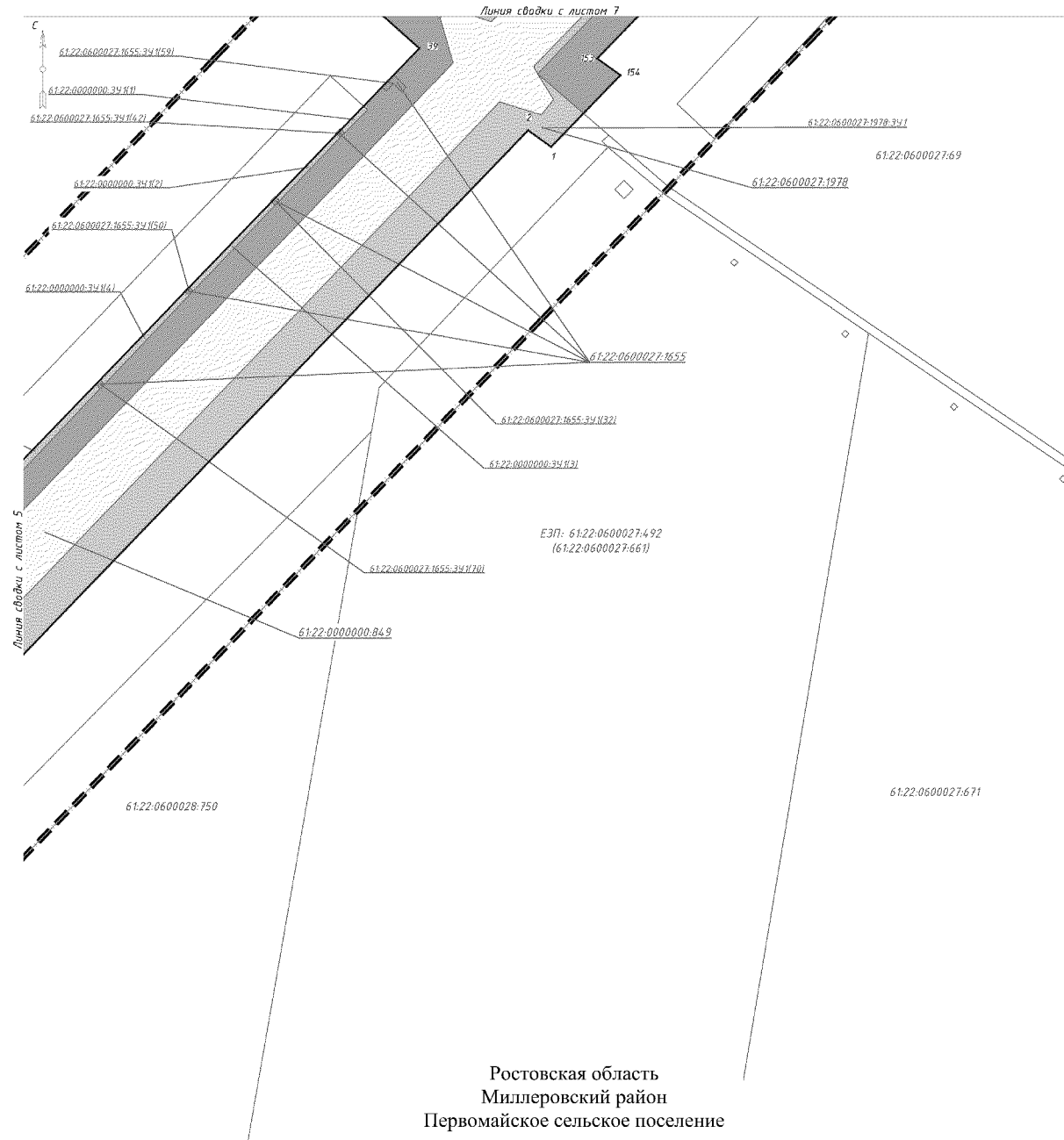
-  – граница подготовки проекта межевания;
-  – граница и номер характерной точки полосы отвода линейного объекта;
-  – граница и кадастровый номер существующего земельного участка;
-  – граница зоны с особыми условиями использования территории (придорожная полоса);
-  – земельный участок существующей автомобильной дороги, находящийся в государственной собственности Ростовской области;
-  – земельный участок, образуемый из земель, государственная собственность на которые не разграничена;
-  – земельный участок, образуемый из земель, находящихся в государственной собственности;
-  – земельный участок, образуемый из земель, находящихся в частной собственности;
-  – условный номер образуемого земельного участка.

Ростовская область
Миллеровский район
Первомайское сельское поселение



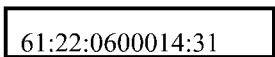


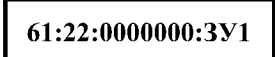





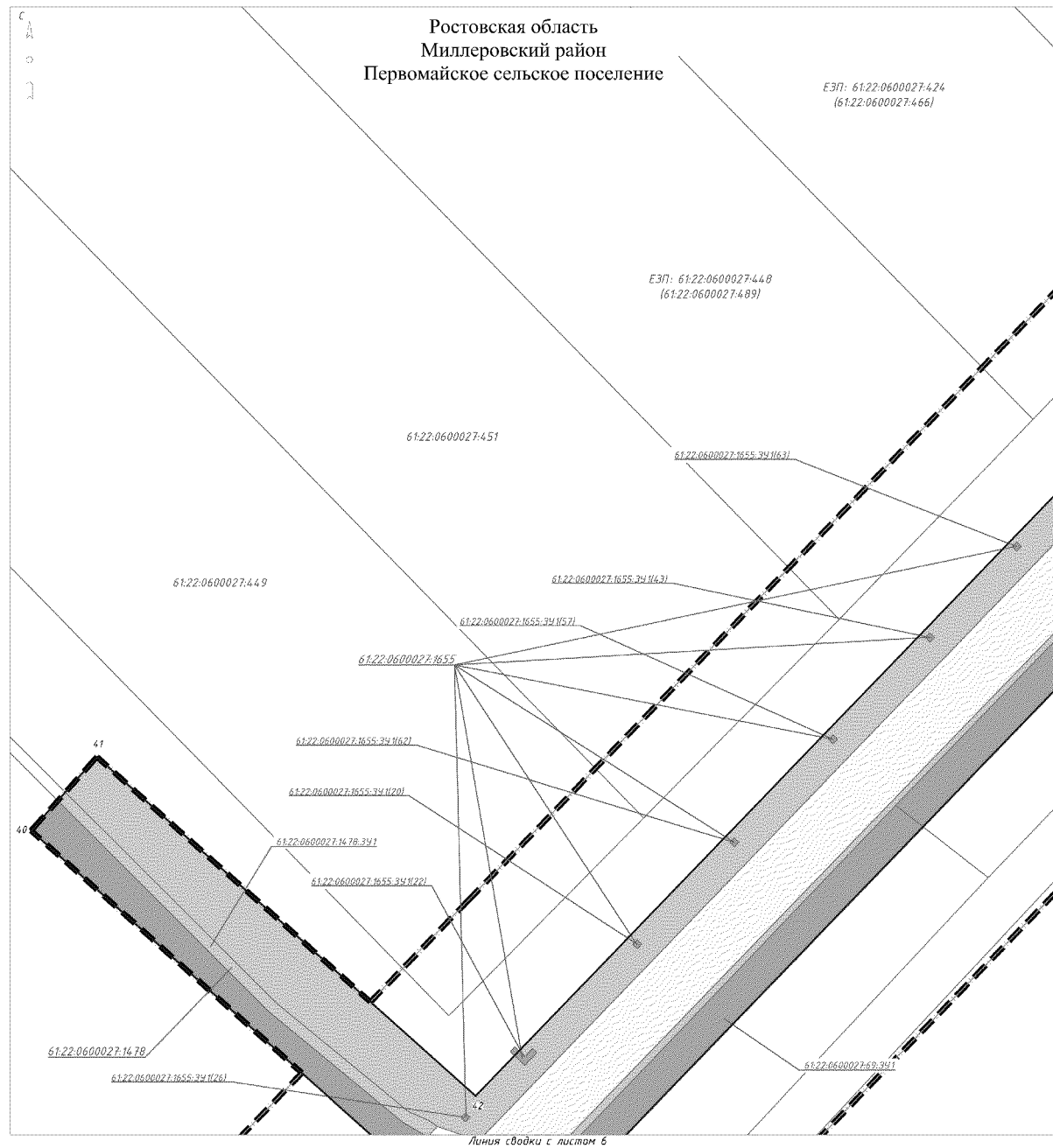
Условные обозначения:

-  – граница подготовки проекта межевания;
-  – граница и номер характерной точки полосы отвода линейного объекта;
-  – граница и кадастровый номер существующего земельного участка;
-  – граница зоны с особыми условиями использования территории (придорожная полоса);
-  – земельный участок существующей автомобильной дороги, находящийся в государственной собственности Ростовской области;
-  – земельный участок, образуемый из земель, государственная собственность на которые не разграничена;
-  – земельный участок, образуемый из земель, находящихся в частной собственности;
-  – условный номер образуемого земельного участка.



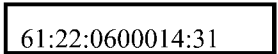



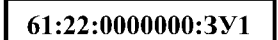




Условные обозначения:



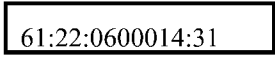



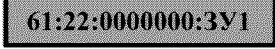

-  – граница подготовки проекта межевания;
-  – граница и номер характерной точки полосы отвода линейного объекта;
-  – граница и кадастровый номер существующего земельного участка;
-  – граница зоны с особыми условиями использования территории (придорожная полоса);
-  – земельный участок существующей автомобильной дороги, находящийся в государственной собственности Ростовской области;
-  – земельный участок, образуемый из земель, государственная собственность на которые не разграничена;
-  – земельный участок, образуемый из земель, находящихся в государственной собственности;
-  – земельный участок, образуемый из земель, находящихся в частной собственности;
-  – условный номер образуемого земельного участка.

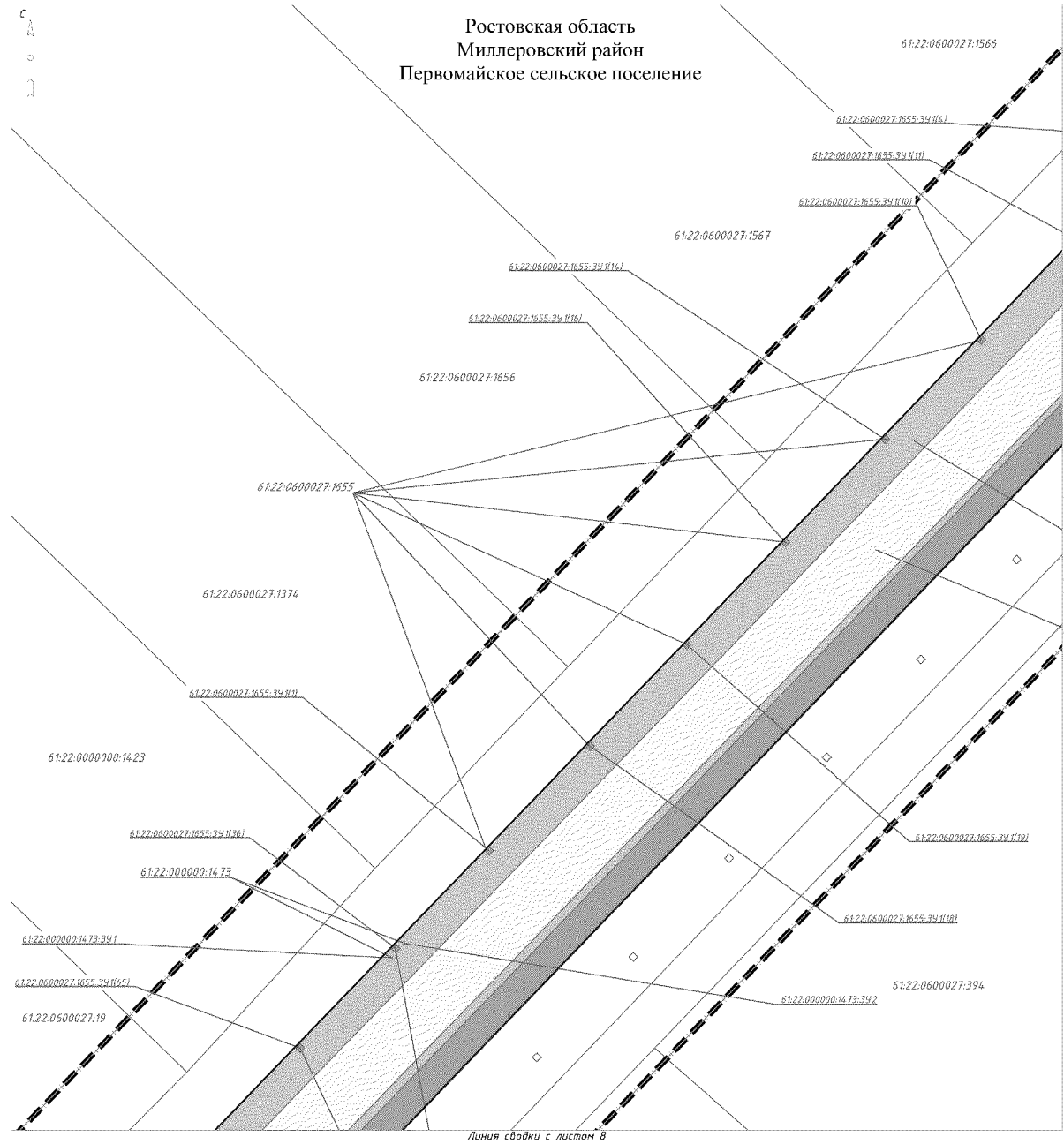


Условные обозначения:



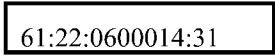



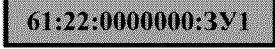

-  – граница подготовки проекта межевания;
-  – граница и номер характерной точки полосы отвода линейного объекта;
-  – граница и кадастровый номер существующего земельного участка;
-  – граница зоны с особыми условиями использования территории (придорожная полоса);
-  – земельный участок существующей автомобильной дороги, находящийся в государственной собственности Ростовской области;
-  – земельный участок, образуемый из земель, государственная собственность на которые не разграничена;
-  – земельный участок, образуемый из земель, находящихся в государственной собственности;
-  – земельный участок, образуемый из земель, находящихся в частной собственности;
-  – условный номер образуемого земельного участка.

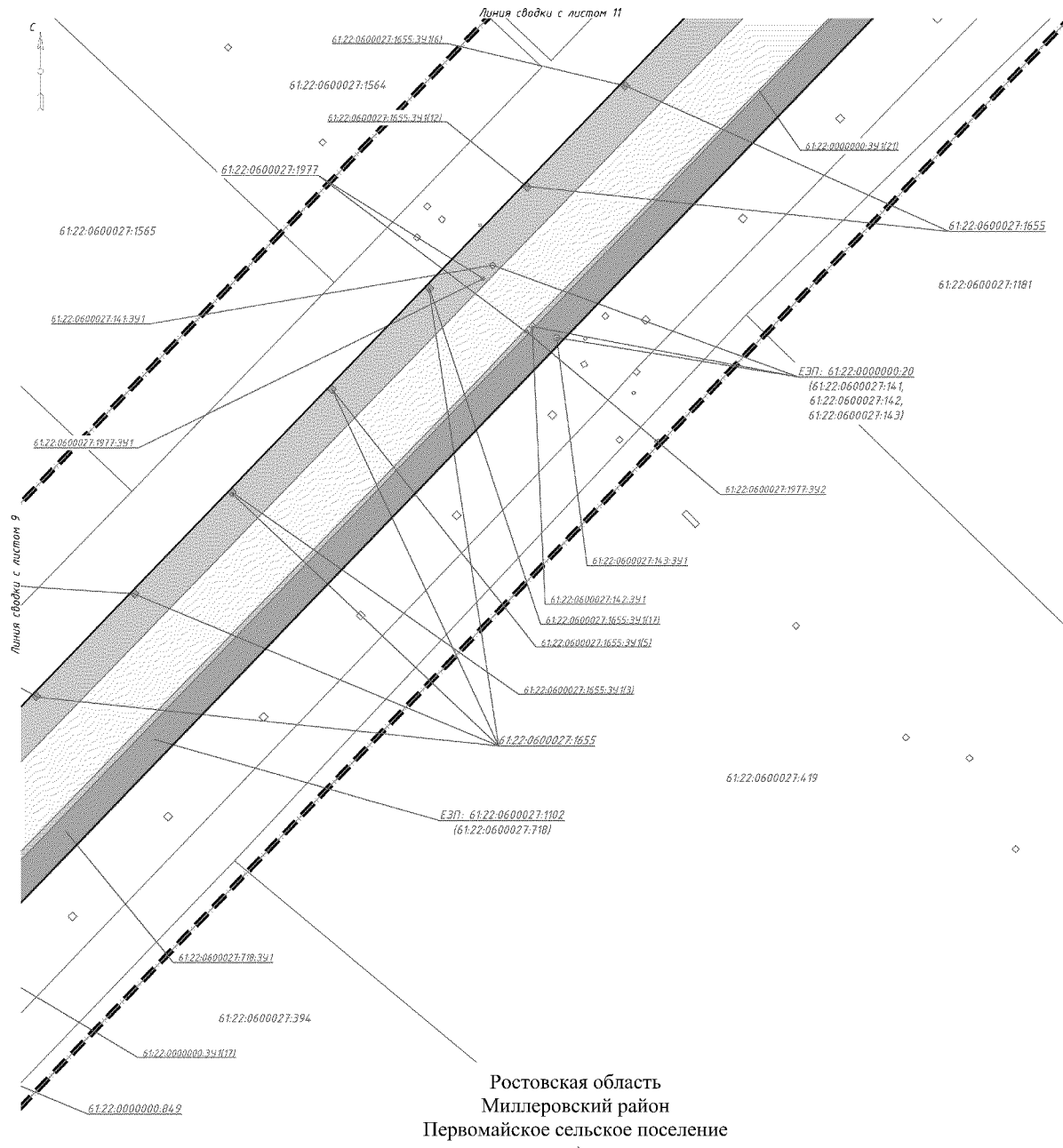
Условные обозначения:

-  – граница подготовки проекта межевания;
-  – граница и номер характерной точки полосы отвода линейного объекта;
-  – граница и кадастровый номер существующего земельного участка;
-  – граница зоны с особыми условиями использования территории (придорожная полоса);
-  – земельный участок существующей автомобильной дороги, находящийся в государственной собственности Ростовской области;
-  – земельный участок, образуемый из земель, государственная собственность на которые не разграничена;
-  – земельный участок, образуемый из земель, находящихся в частной собственности;
-  – условный номер образуемого земельного участка.



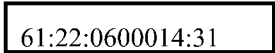







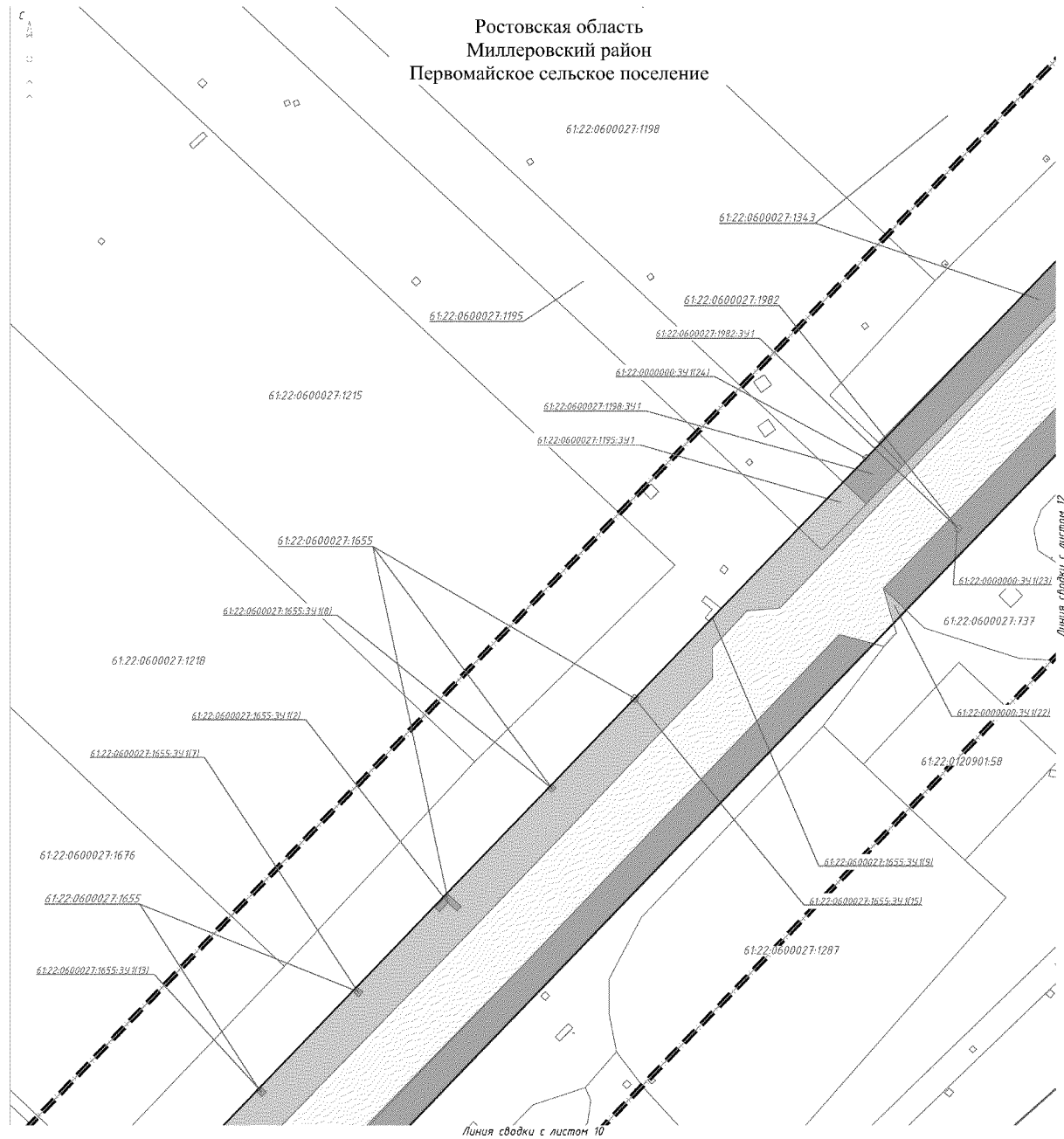
Условные обозначения:

-  – граница подготовки проекта межевания;
-  – граница и номер характерной точки полосы отвода линейного объекта;
-  – граница и кадастровый номер существующего земельного участка;
-  – граница зоны с особыми условиями использования территории (придорожная полоса);
-  – земельный участок существующей автомобильной дороги, находящийся в государственной собственности Ростовской области;
-  – земельный участок, образуемый из земель, государственная собственность на которые не разграничена;
-  – земельный участок, образуемый из земель, находящихся в частной собственности;
-  – условный номер образуемого земельного участка.



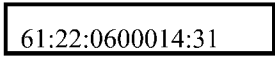



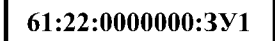




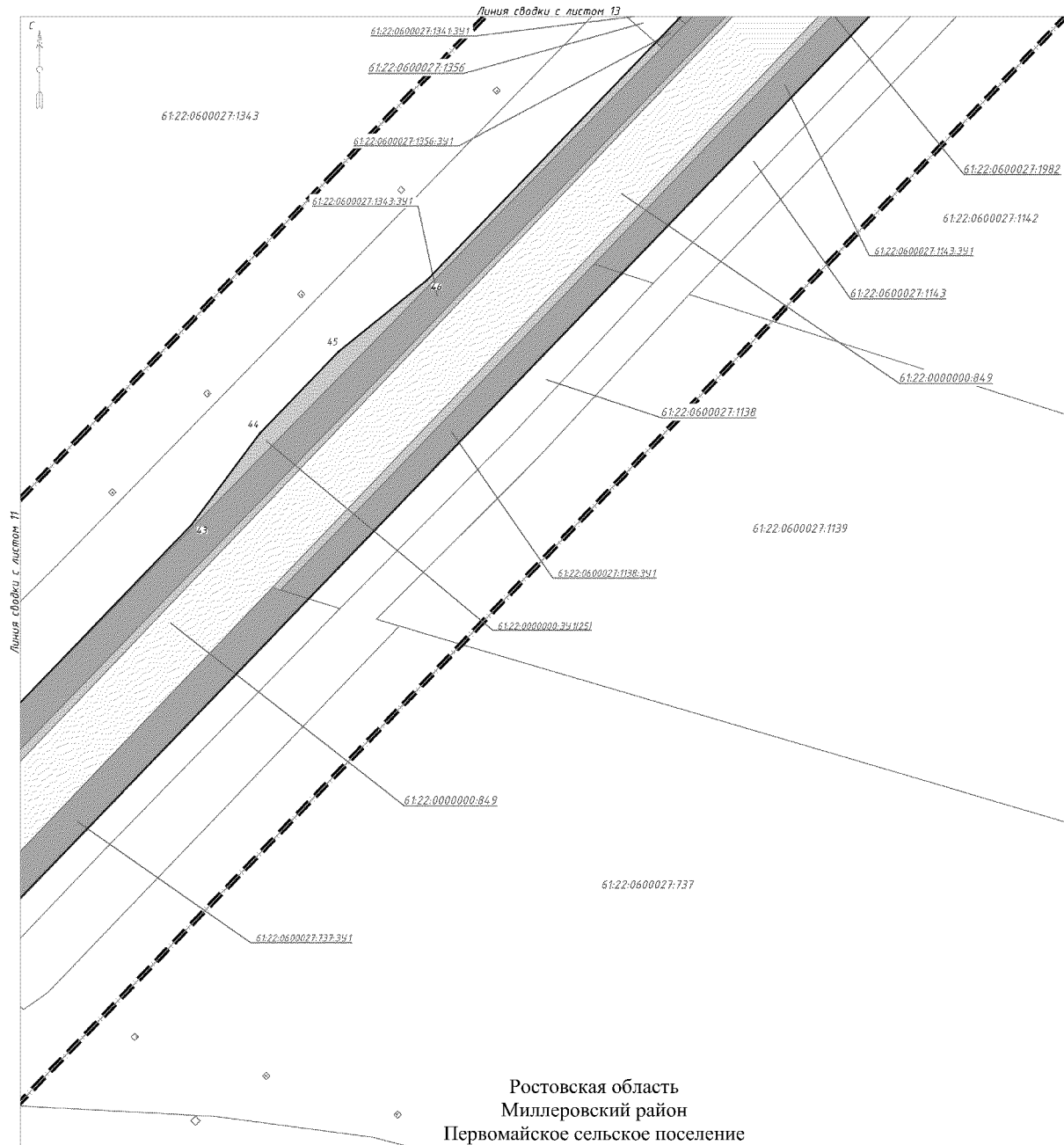
Условные обозначения:

-  – граница подготовки проекта межевания;
-  – граница и номер характерной точки полосы отвода линейного объекта;
-  – граница и кадастровый номер существующего земельного участка;
-  – граница зоны с особыми условиями использования территории (придорожная полоса);
-  – земельный участок существующей автомобильной дороги, находящийся в государственной собственности Ростовской области;
-  – земельный участок, образуемый из земель, государственная собственность на которые не разграничена;
-  – земельный участок, образуемый из земель, находящихся в частной собственности;
-  – условный номер образуемого земельного участка.



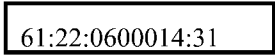



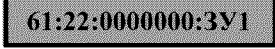



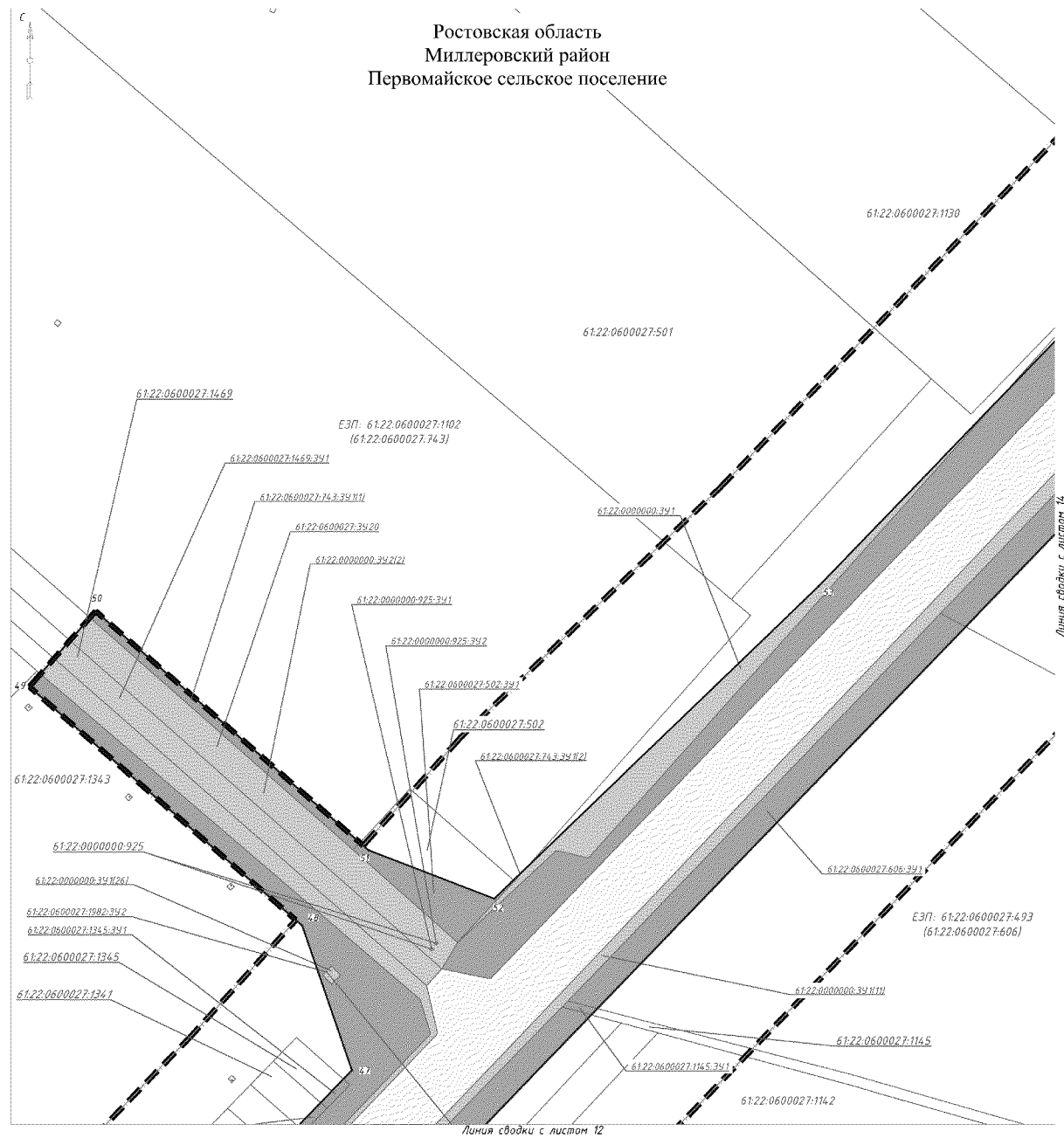
Условные обозначения:

-  – граница подготовки проекта межевания;
-  – граница и номер характерной точки полосы отвода линейного объекта;
-  – граница и кадастровый номер существующего земельного участка;
-  – граница зоны с особыми условиями использования территории (придорожная полоса);
-  – земельный участок существующей автомобильной дороги, находящийся в государственной собственности Ростовской области;
-  – земельный участок, образуемый из земель, государственная собственность на которые не разграничена;
-  – земельный участок, образуемый из земель, находящихся в государственной собственности;
-  – земельный участок, образуемый из земель, находящихся в частной собственности;
-  – условный номер образуемого земельного участка.



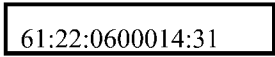



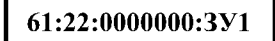




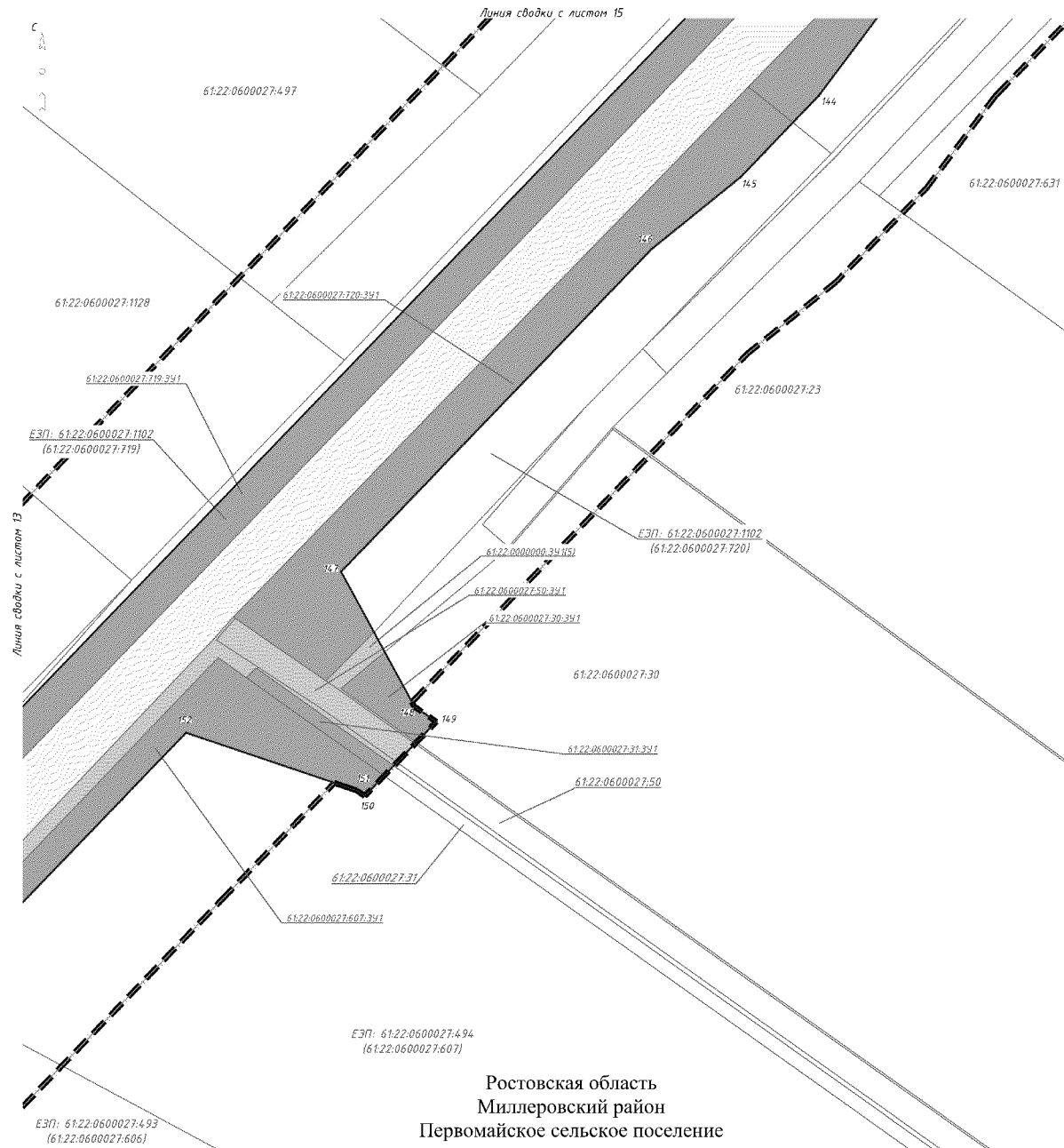
Условные обозначения:

-  – граница подготовки проекта межевания;
-  – граница и номер характерной точки полосы отвода линейного объекта;
-  – граница и кадастровый номер существующего земельного участка;
-  – граница зоны с особыми условиями использования территории (придорожная полоса);
-  – земельный участок существующей автомобильной дороги, находящийся в государственной собственности Ростовской области;
-  – земельный участок, образуемый из земель, государственная собственность на которые не разграничена;
-  – земельный участок, образуемый из земель, находящихся в частной собственности;
-  – условный номер образуемого земельного участка.



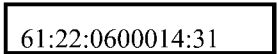



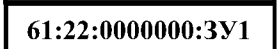




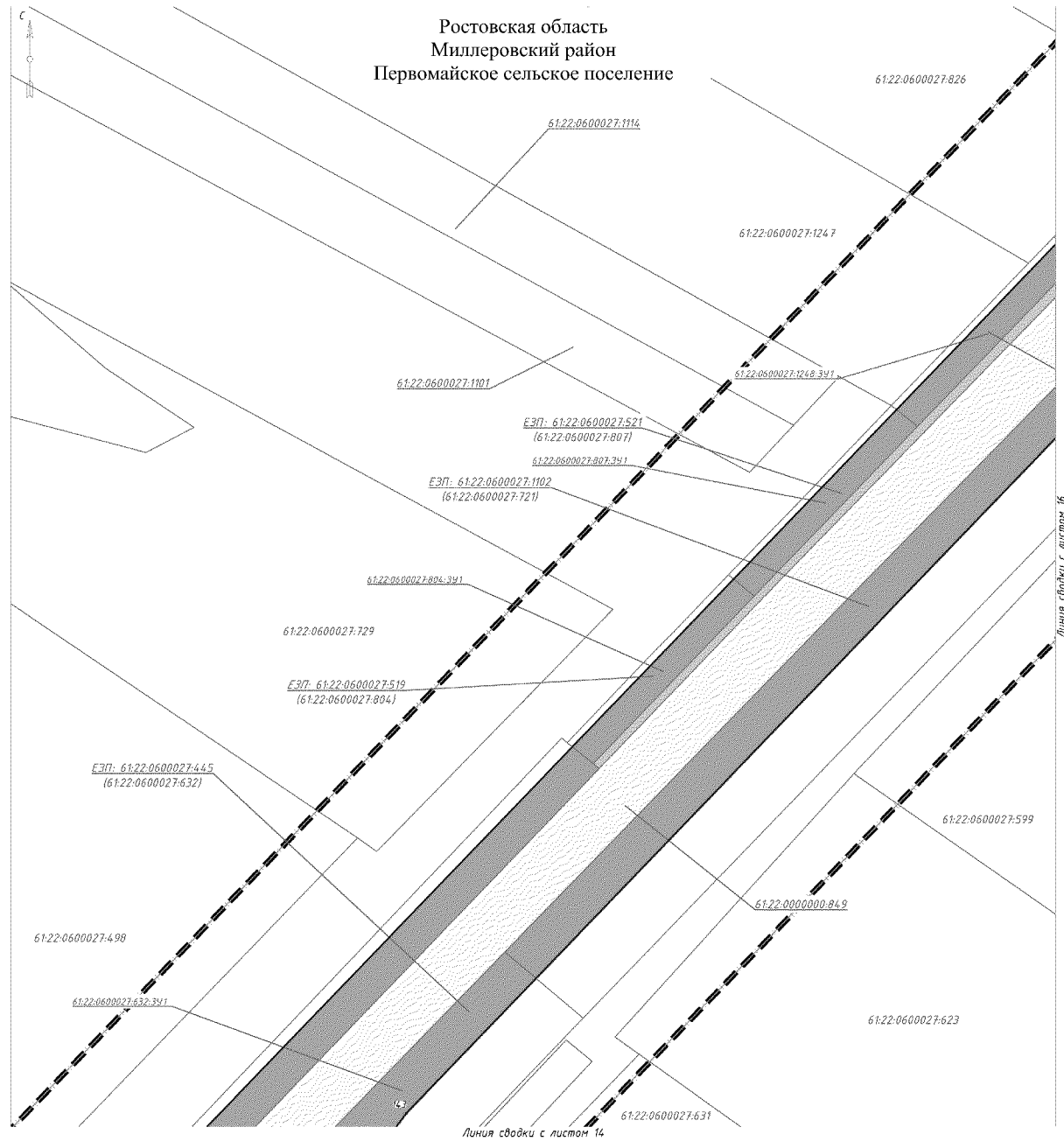
Условные обозначения:

-  – граница подготовки проекта межевания;
-  – граница и номер характерной точки полосы отвода линейного объекта;
-  – граница и кадастровый номер существующего земельного участка;
-  – граница зоны с особыми условиями использования территории (придорожная полоса);
-  – земельный участок существующей автомобильной дороги, находящийся в государственной собственности Ростовской области;
-  – земельный участок, образуемый из земель, государственная собственность на которые не разграничена;
-  – земельный участок, образуемый из земель, находящихся в государственной собственности;
-  – земельный участок, образуемый из земель, находящихся в частной собственности;
-  – условный номер образуемого земельного участка.



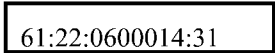







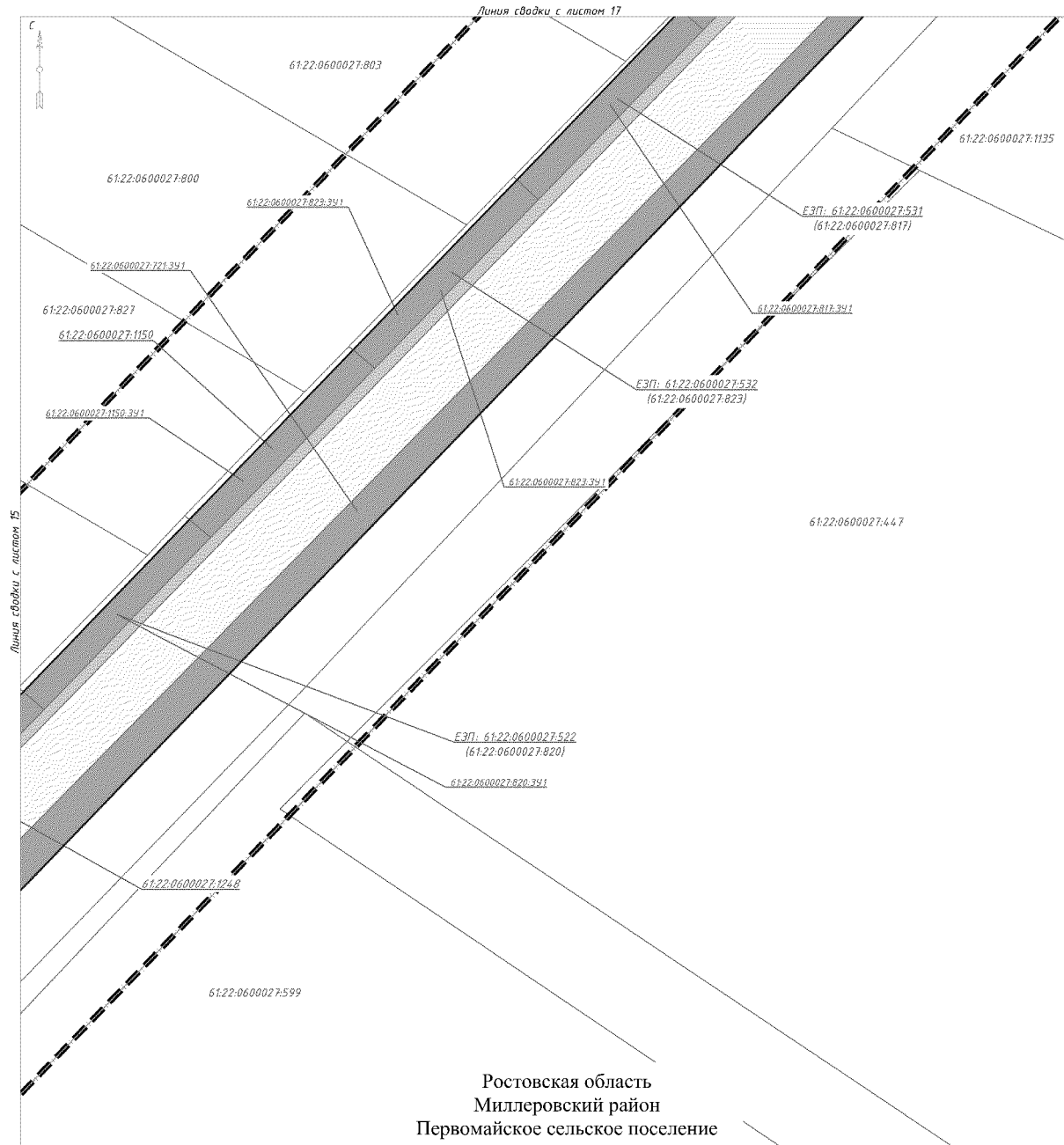
Условные обозначения:

-  – граница подготовки проекта межевания;
-  – граница и номер характерной точки полосы отвода линейного объекта;
-  – граница и кадастровый номер существующего земельного участка;
-  – граница зоны с особыми условиями использования территории (придорожная полоса);
-  – земельный участок существующей автомобильной дороги, находящийся в государственной собственности Ростовской области;
-  – земельный участок, образуемый из земель, государственная собственность на которые не разграничена;
-  – земельный участок, образуемый из земель, находящихся в государственной собственности;
-  – земельный участок, образуемый из земель, находящихся в частной собственности;
-  – условный номер образуемого земельного участка.



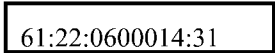







Условные обозначения:



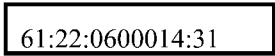






-  – граница подготовки проекта межевания;
-  – граница и номер характерной точки полосы отвода линейного объекта;
-  – граница и кадастровый номер существующего земельного участка;
-  – граница зоны с особыми условиями использования территории (придорожная полоса);
-  – земельный участок существующей автомобильной дороги, находящийся в государственной собственности Ростовской области;
-  – земельный участок, образуемый из земель, государственная собственность на которые не разграничена;
-  – земельный участок, образуемый из земель, находящихся в частной собственности;
-  – условный номер образуемого земельного участка.



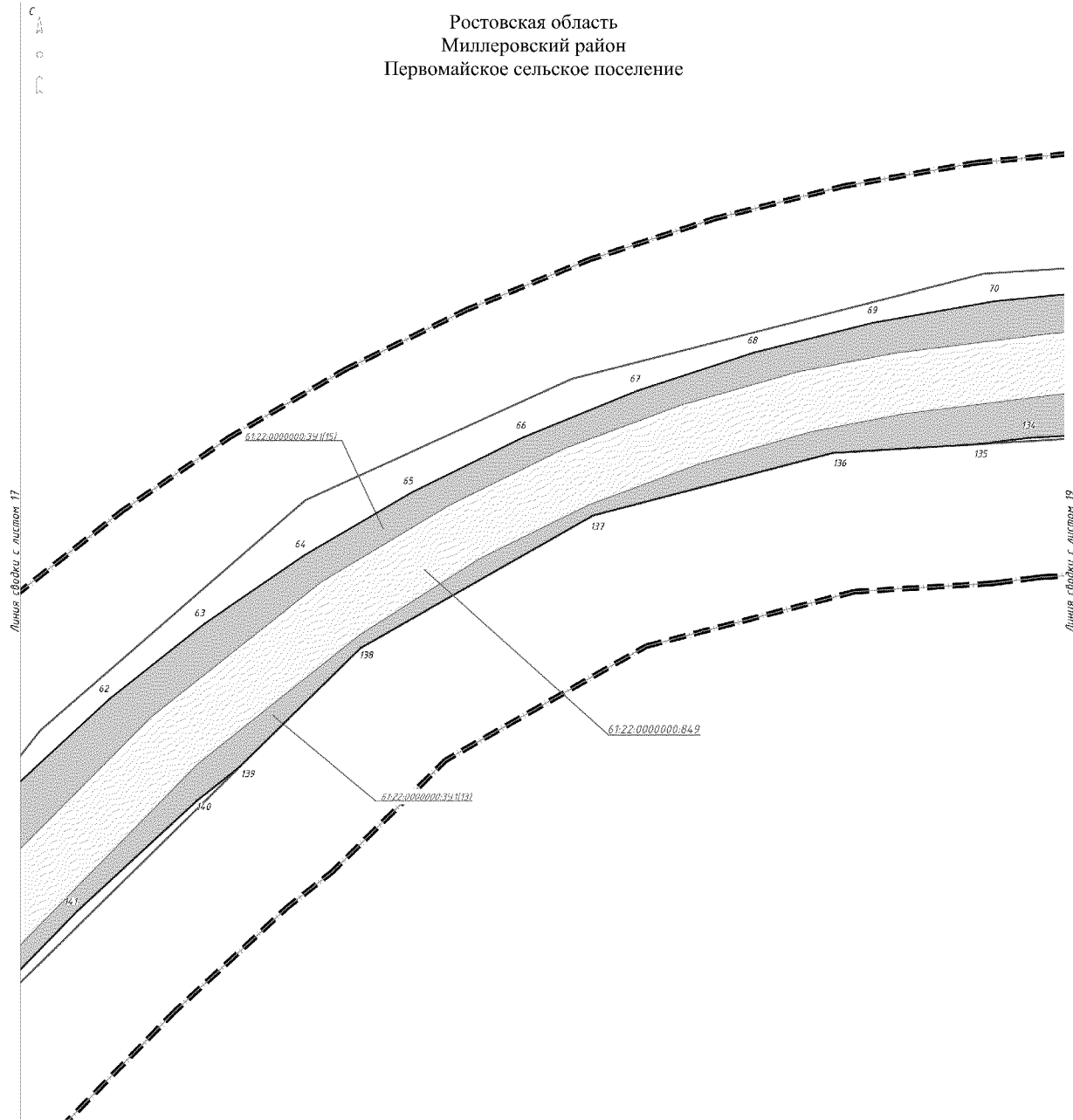
Условные обозначения:

-  – граница подготовки проекта межевания;
-  – граница и номер характерной точки полосы отвода линейного объекта;
-  – граница и кадастровый номер существующего земельного участка;
-  – граница зоны с особыми условиями использования территории (придорожная полоса);
-  – земельный участок существующей автомобильной дороги, находящийся в государственной собственности Ростовской области;
-  – земельный участок, образуемый из земель, государственная собственность на которые не разграничена;
-  – земельный участок, образуемый из земель, находящихся в частной собственности;
-  – условный номер образуемого земельного участка.



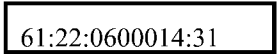





Условные обозначения:

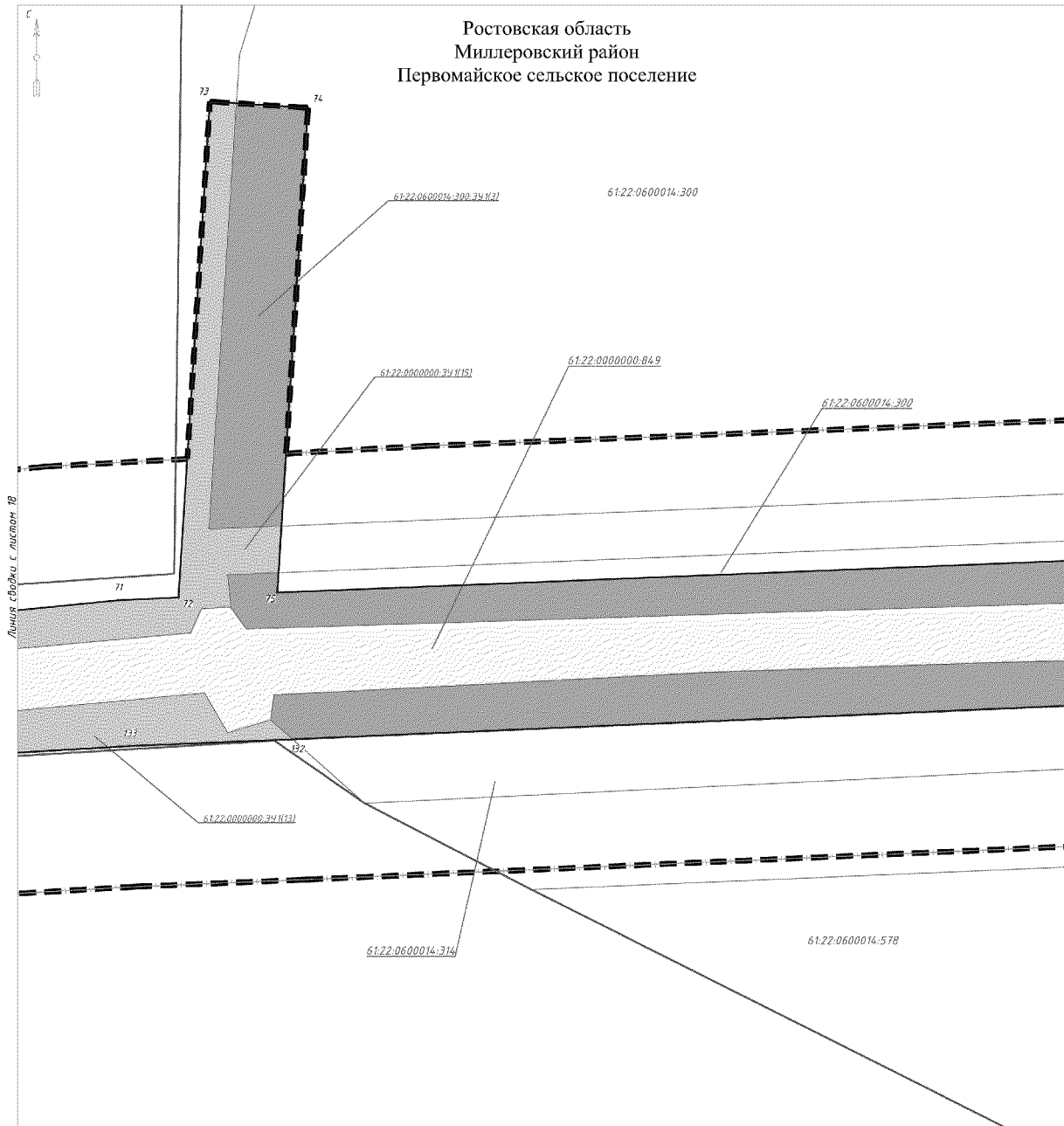
-  – граница подготовки проекта межевания;
-  – граница и номер характерной точки полосы отвода линейного объекта;
-  – граница и кадастровый номер существующего земельного участка;
-  – граница зоны с особыми условиями использования территории (придорожная полоса);
-  – граница лесничества;
-  – земельный участок существующей автомобильной дороги, находящийся в государственной собственности Ростовской области;
-  – земельный участок, образуемый из земель, государственная собственность на которые не разграничена;
-  – земельный участок, образуемый из земель, находящихся в частной собственности;
-  – условный номер образуемого земельного участка.

Ростовская область
Миллеровский район
Первомайское сельское поселение



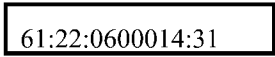









Условные обозначения:

-  – граница подготовки проекта межевания;
-  – граница и номер характерной точки полосы отвода линейного объекта;
-  – граница и кадастровый номер существующего земельного участка;
-  – граница зоны с особыми условиями использования территории (придорожная полоса);
-  – граница лесничества;
-  – земельный участок существующей автомобильной дороги, находящийся в государственной собственности Ростовской области;
-  – земельный участок, образуемый из земель, государственная собственность на которые не разграничена;
-  – условный номер образуемого земельного участка.



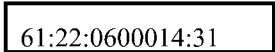


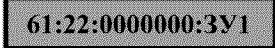



Условные обозначения:

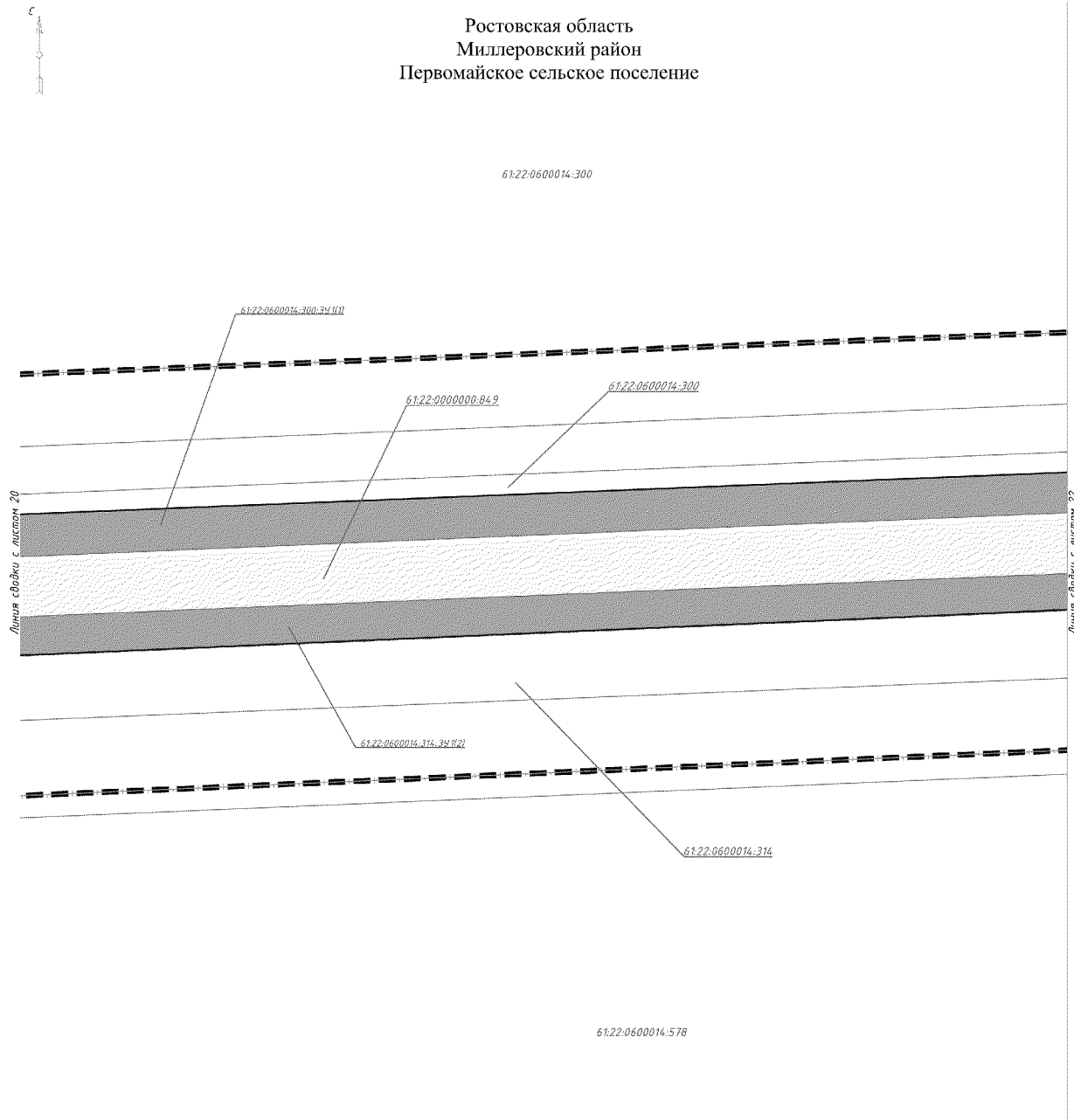
-  – граница подготовки проекта межевания;
-  – граница и номер характерной точки полосы отвода линейного объекта;
-  – граница и кадастровый номер существующего земельного участка;
-  – граница зоны с особыми условиями использования территории (придорожная полоса);
-  – граница лесничества;
-  – земельный участок существующей автомобильной дороги, находящийся в государственной собственности Ростовской области;
-  – земельный участок, образуемый из земель, государственная собственность на которые не разграничена;
-  – земельный участок, образуемый из земель, находящихся в частной собственности;
-  – условный номер образуемого земельного участка.





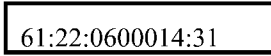




Условные обозначения:

-  – граница подготовки проекта межевания;
-  – граница и номер характерной точки полосы отвода линейного объекта;
-  – граница и кадастровый номер существующего земельного участка;
-  – граница зоны с особыми условиями использования территории (придорожная полоса);
-  – земельный участок существующей автомобильной дороги, находящийся в государственной собственности Ростовской области;
-  – земельный участок, образуемый из земель, находящихся в частной собственности;
-  – условный номер образуемого земельного участка.


Ростовская область
Миллеровский район
Первомайское сельское поселение





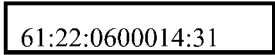



Условные обозначения:

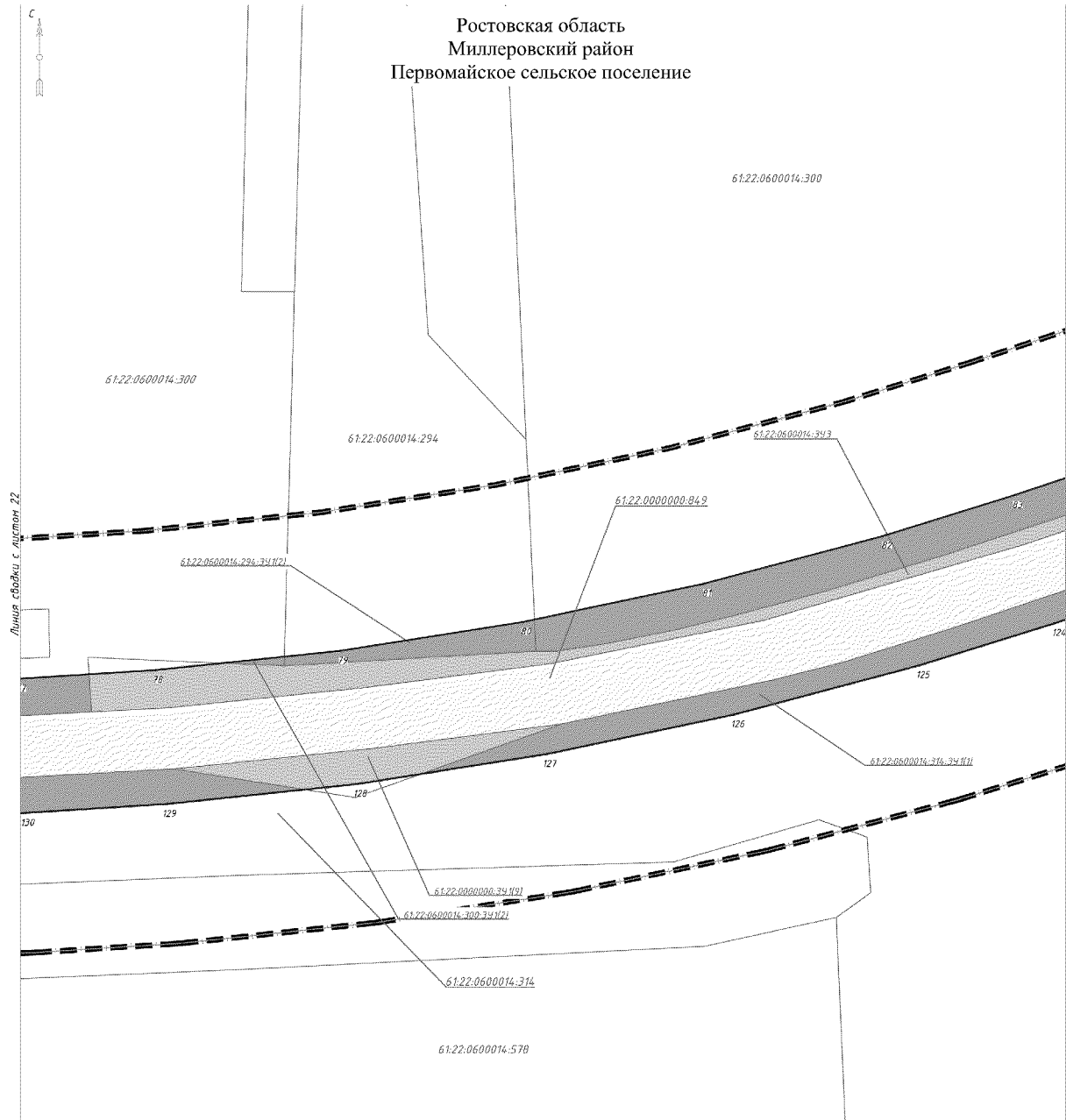
-  – граница подготовки проекта межевания;
-  – граница и номер характерной точки полосы отвода линейного объекта;
-  – граница и кадастровый номер существующего земельного участка;
-  – граница зоны с особыми условиями использования территории (придорожная полоса);
-  – земельный участок существующей автомобильной дороги, находящийся в государственной собственности Ростовской области;
-  – земельный участок, образуемый из земель, находящихся в частной собственности;
-  – условный номер образуемого земельного участка.

Ростовская область
Миллеровский район
Первомайское сельское поселение



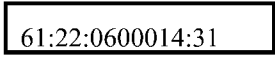



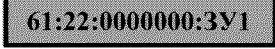



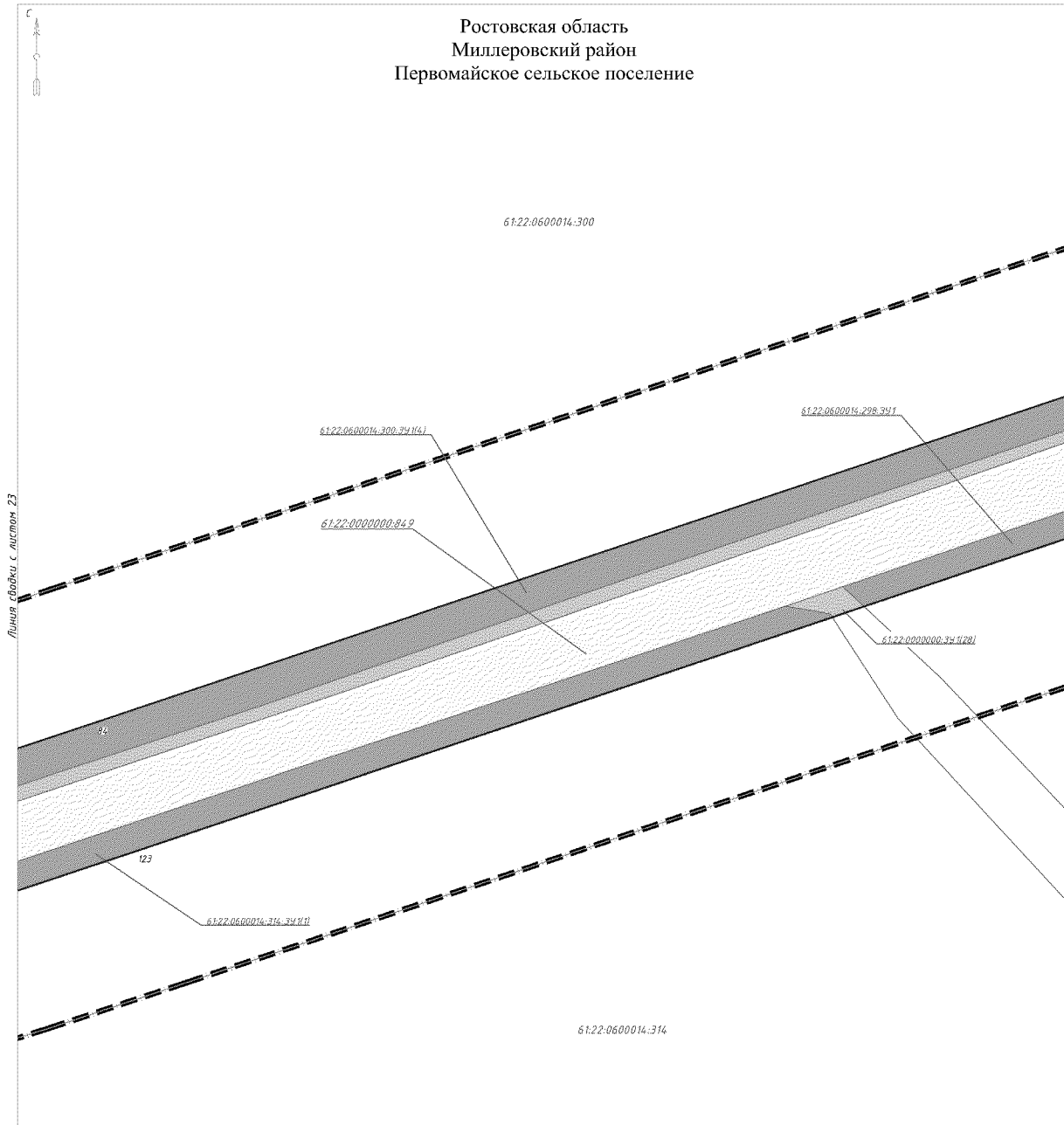
Условные обозначения:

-  – граница подготовки проекта межевания;
-  – граница и номер характерной точки полосы отвода линейного объекта;
-  – граница и кадастровый номер существующего земельного участка;
-  – граница зоны с особыми условиями использования территории (придорожная полоса);
-  – земельный участок существующей автомобильной дороги, находящийся в государственной собственности Ростовской области;
-  – земельный участок, образуемый из земель, находящихся в частной собственности;
- :3У1 – условный номер образуемого земельного участка.



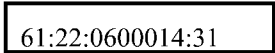







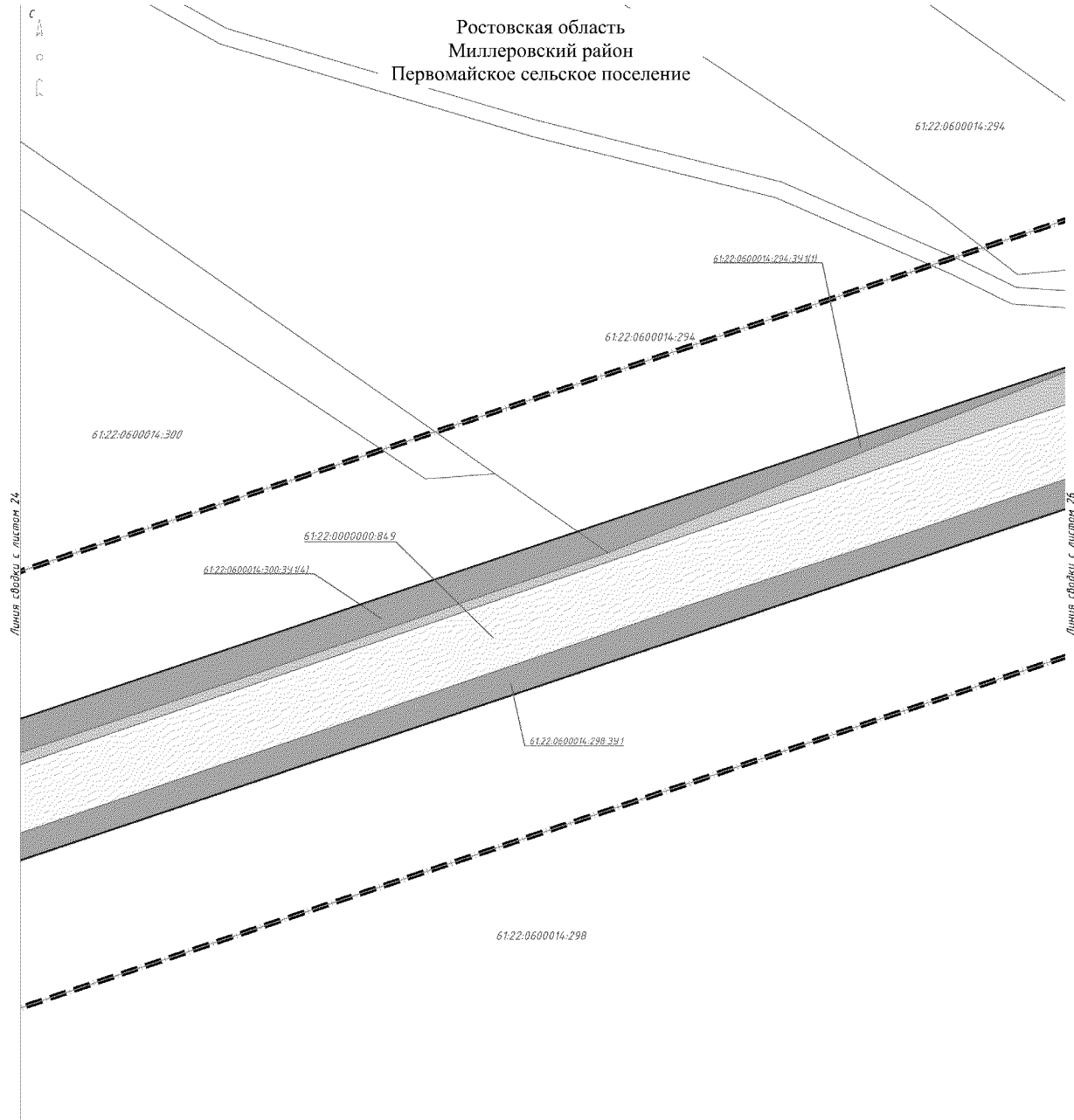
Условные обозначения:

-  – граница подготовки проекта межевания;
-  – граница и номер характерной точки полосы отвода линейного объекта;
-  – граница и кадастровый номер существующего земельного участка;
-  – граница зоны с особыми условиями использования территории (придорожная полоса);
-  – земельный участок существующей автомобильной дороги, находящийся в государственной собственности Ростовской области;
-  – земельный участок, образуемый из земель, государственная собственность на которые не разграничена;
-  – земельный участок, образуемый из земель, находящихся в частной собственности;
-  – условный номер образуемого земельного участка.



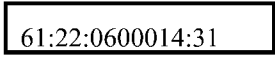



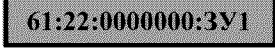



Условные обозначения:

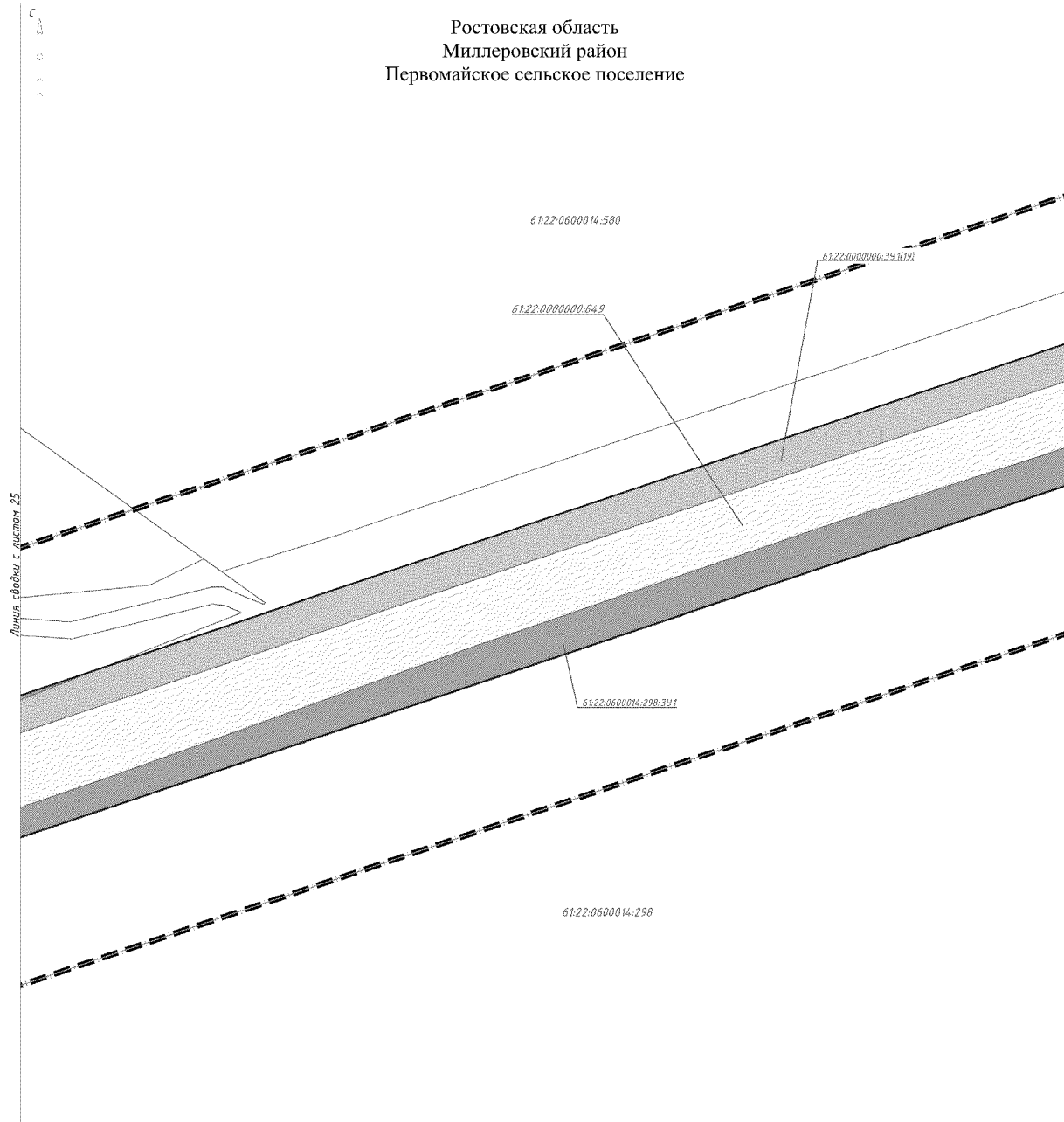
-  – граница подготовки проекта межевания;
-  – граница и номер характерной точки полосы отвода линейного объекта;
-  – граница и кадастровый номер существующего земельного участка;
-  – граница зоны с особыми условиями использования территории (придорожная полоса);
-  – земельный участок существующей автомобильной дороги, находящийся в государственной собственности Ростовской области;
-  – земельный участок, образуемый из земель, государственная собственность на которые не разграничена;
-  – земельный участок, образуемый из земель, находящихся в частной собственности;
-  – условный номер образуемого земельного участка.





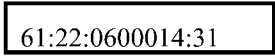



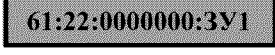

Условные обозначения:

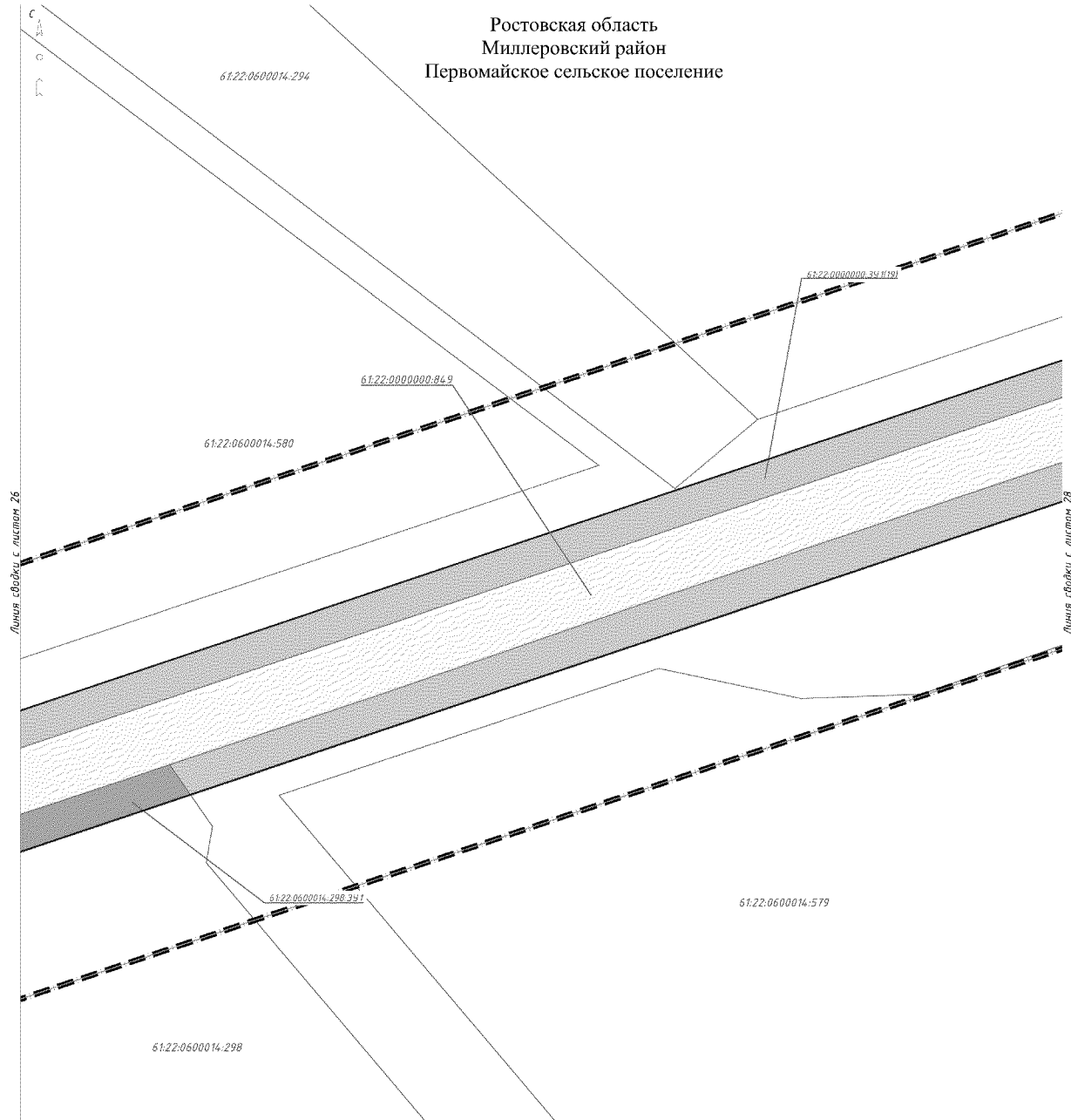
-  – граница подготовки проекта межевания;
-  – граница и номер характерной точки полосы отвода линейного объекта;
-  – граница и кадастровый номер существующего земельного участка;
-  – граница зоны с особыми условиями использования территории (придорожная полоса);
-  – земельный участок существующей автомобильной дороги, находящийся в государственной собственности Ростовской области;
-  – земельный участок, образуемый из земель, государственная собственность на которые не разграничена;
-  – земельный участок, образуемый из земель, находящихся в частной собственности;
-  – условный номер образуемого земельного участка.

Ростовская область
Миллеровский район
Первомайское сельское поселение



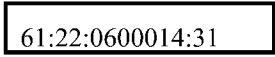



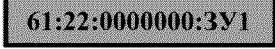



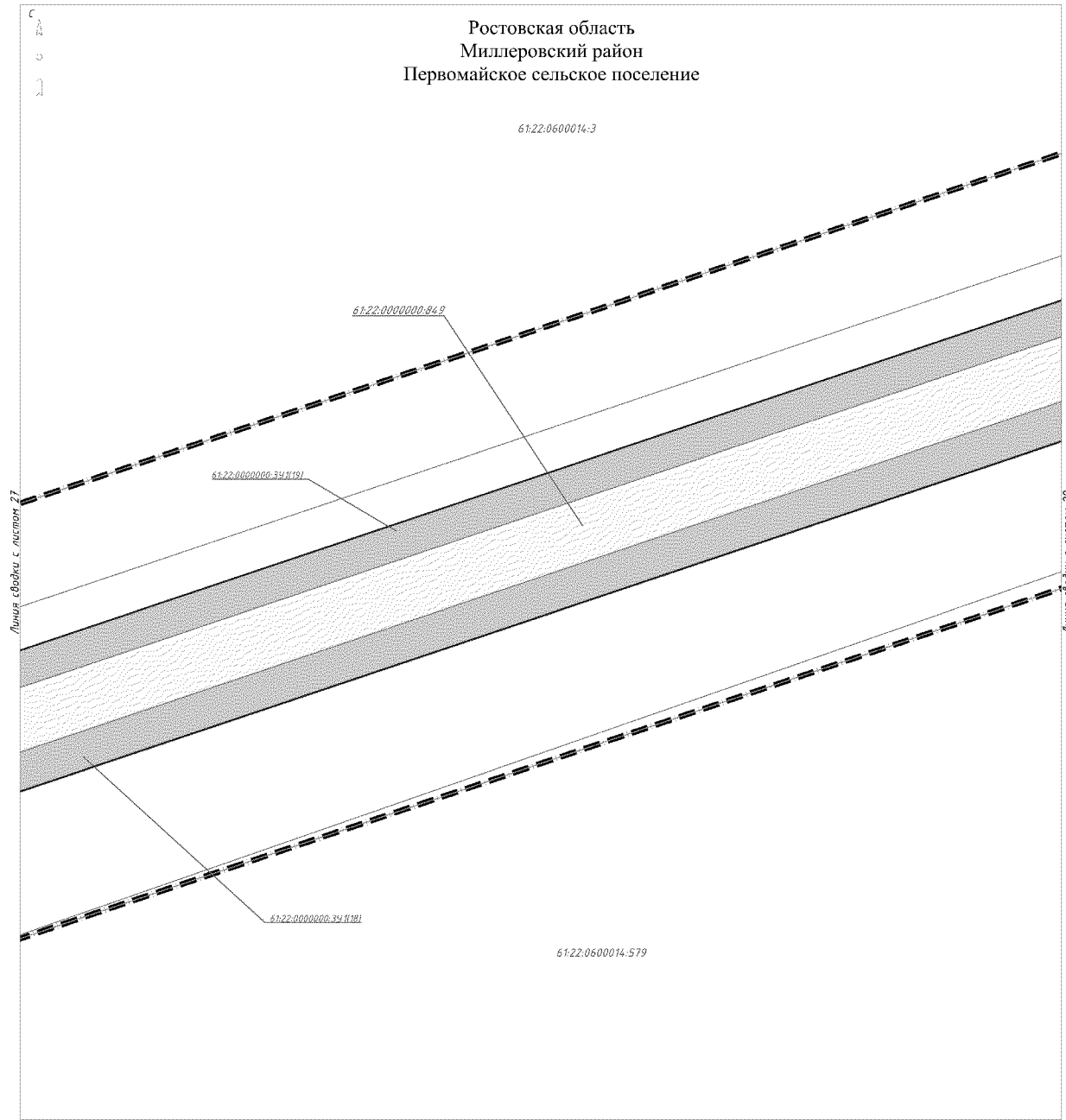
Условные обозначения:

-  – граница подготовки проекта межевания;
-  – граница и номер характерной точки полосы отвода линейного объекта;
-  – граница и кадастровый номер существующего земельного участка;
-  – граница зоны с особыми условиями использования территории (придорожная полоса);
-  – земельный участок существующей автомобильной дороги, находящийся в государственной собственности Ростовской области;
-  – земельный участок, образуемый из земель, государственная собственность на которые не разграничена;
-  – земельный участок, образуемый из земель, находящихся в частной собственности;
-  – условный номер образуемого земельного участка.



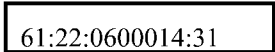






Условные обозначения:

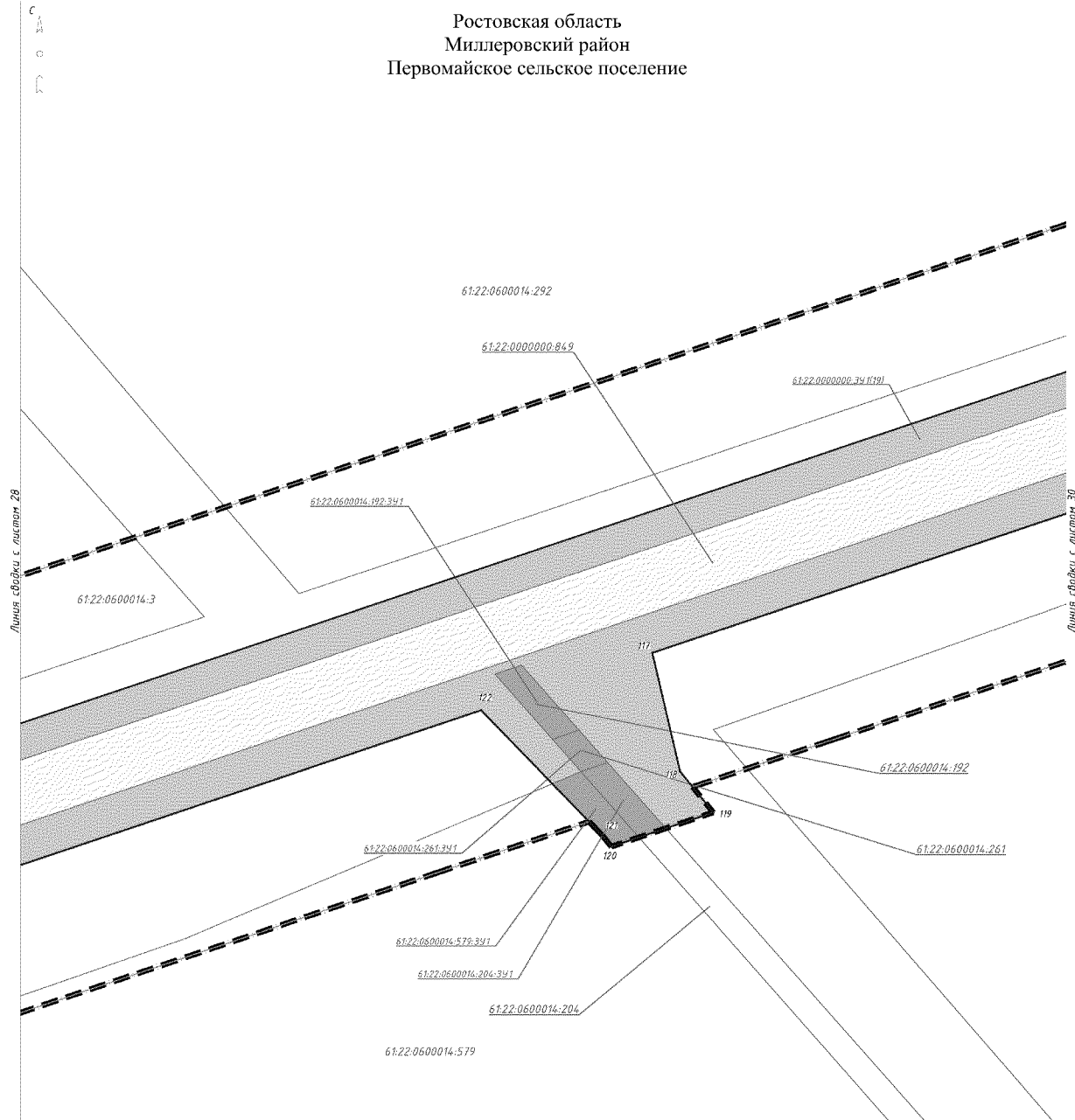
-  – граница подготовки проекта межевания;
-  – граница и номер характерной точки полосы отвода линейного объекта;
-  – граница и кадастровый номер существующего земельного участка;
-  – граница зоны с особыми условиями использования территории (придорожная полоса);
-  – земельный участок существующей автомобильной дороги, находящийся в государственной собственности Ростовской области;
-  – земельный участок, образуемый из земель, государственная собственность на которые не разграничена;
-  – земельный участок, образуемый из земель, находящихся в частной собственности;
-  – условный номер образуемого земельного участка.





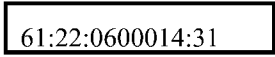



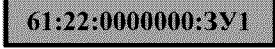

Условные обозначения:

-  – граница подготовки проекта межевания;
-  – граница и номер характерной точки полосы отвода линейного объекта;
-  – граница и кадастровый номер существующего земельного участка;
-  – граница зоны с особыми условиями использования территории (придорожная полоса);
-  – земельный участок существующей автомобильной дороги, находящийся в государственной собственности Ростовской области;
-  – земельный участок, образуемый из земель, государственная собственность на которые не разграничена;
-  – условный номер образуемого земельного участка.



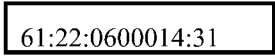




Ростовская область
Миллеровский район
Первомайское сельское поселение

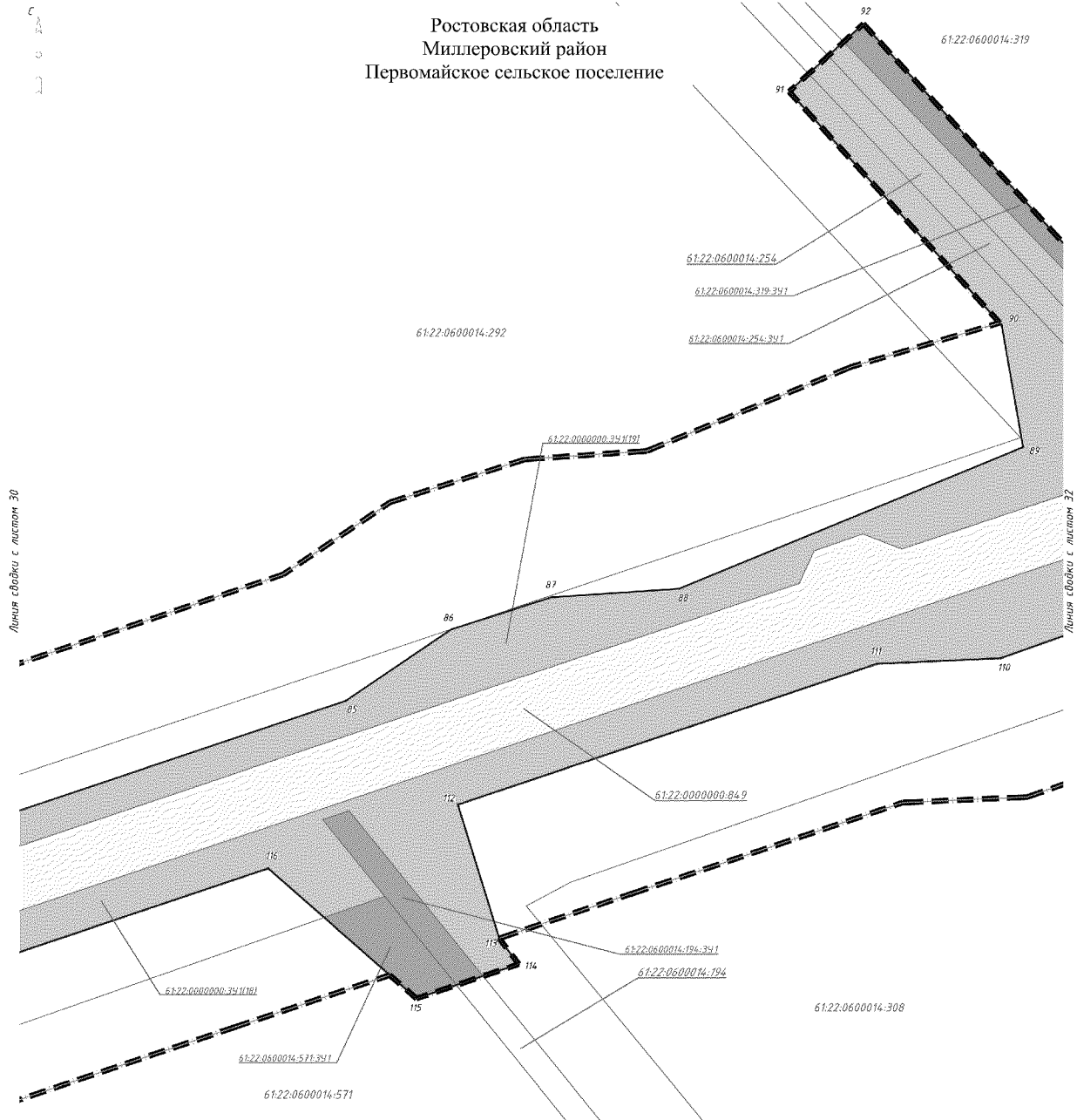


Условные обозначения:



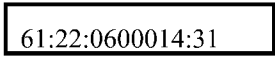



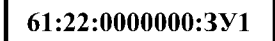


-  – граница подготовки проекта межевания;
-  – граница и номер характерной точки полосы отвода линейного объекта;
-  – граница и кадастровый номер существующего земельного участка;
-  – граница зоны с особыми условиями использования территории (придорожная полоса);
-  – земельный участок существующей автомобильной дороги, находящийся в государственной собственности Ростовской области;
-  – земельный участок, образуемый из земель, государственная собственность на которые не разграничена;
-  – земельный участок, образуемый из земель, находящихся в частной собственности;
-  – условный номер образуемого земельного участка.

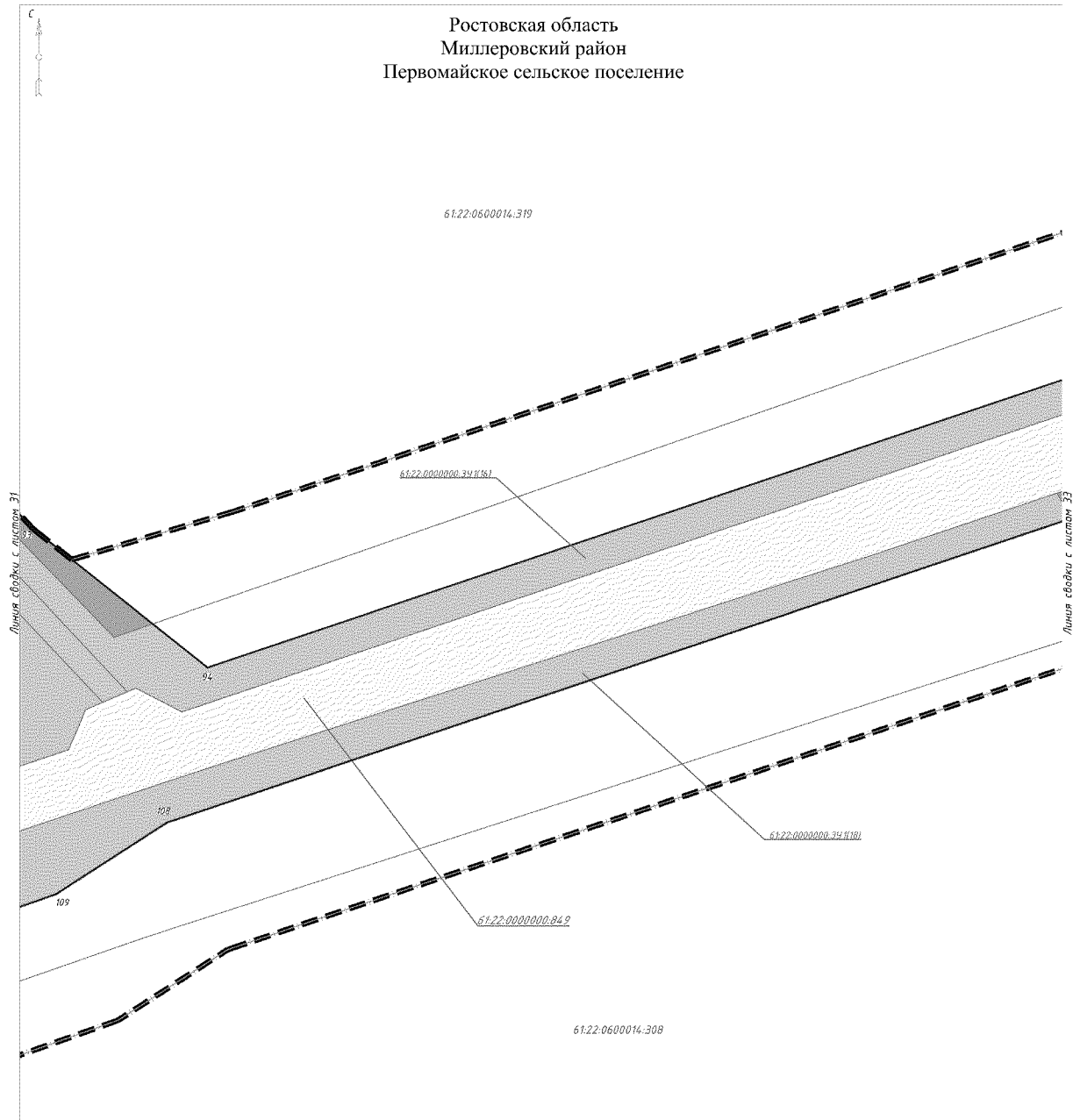
Условные обозначения:

-  – граница подготовки проекта межевания;
-  – граница и номер характерной точки полосы отвода линейного объекта;
-  – граница и кадастровый номер существующего земельного участка;
-  – граница зоны с особыми условиями использования территории (придорожная полоса);
-  – земельный участок существующей автомобильной дороги, находящийся в государственной собственности Ростовской области;
-  – земельный участок, образуемый из земель, государственная собственность на которые не разграничена;
-  – условный номер образуемого земельного участка.



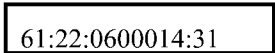








Условные обозначения:



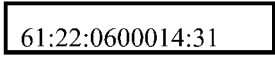



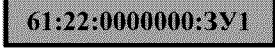

-  – граница подготовки проекта межевания;
-  – граница и номер характерной точки полосы отвода линейного объекта;
-  – граница и кадастровый номер существующего земельного участка;
-  – граница зоны с особыми условиями использования территории (придорожная полоса);
-  – земельный участок существующей автомобильной дороги, находящийся в государственной собственности Ростовской области;
-  – земельный участок, образуемый из земель, государственная собственность на которые не разграничена;
-  – земельный участок, образуемый из земель, находящихся в государственной собственности;
-  – земельный участок, образуемый из земель, находящихся в частной собственности;
-  – условный номер образуемого земельного участка.

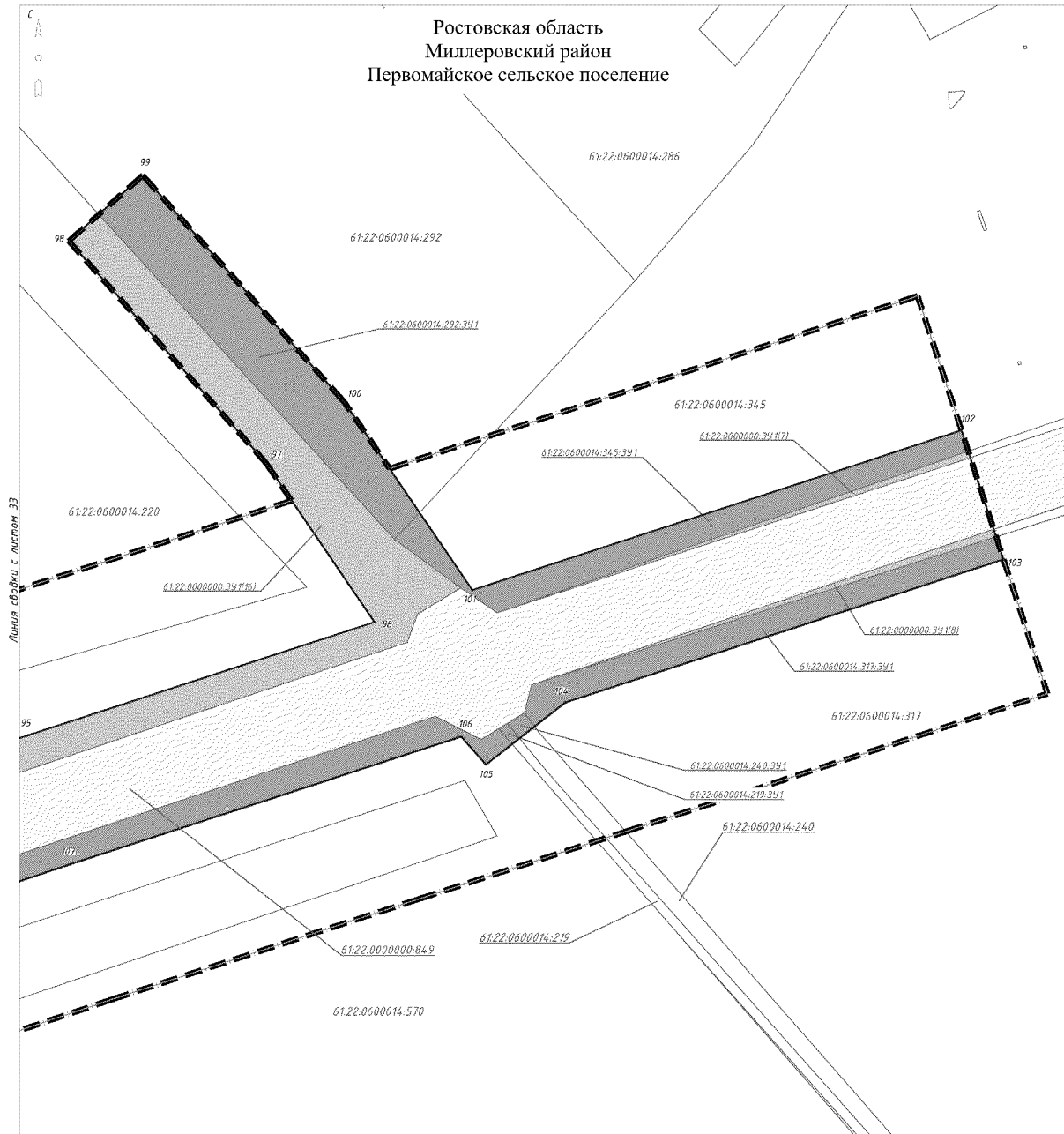


Условные обозначения:

-  – граница подготовки проекта межевания;
-  – граница и номер характерной точки полосы отвода линейного объекта;
-  – граница и кадастровый номер существующего земельного участка;
-  – граница зоны с особыми условиями использования территории (придорожная полоса);
-  – земельный участок существующей автомобильной дороги, находящийся в государственной собственности Ростовской области;
-  – земельный участок, образуемый из земель, государственная собственность на которые не разграничена;
-  – земельный участок, образуемый из земель, находящихся в государственной собственности;
-  – земельный участок, образуемый из земель, находящихся в частной собственности;
-  – условный номер образуемого земельного участка.

Условные обозначения:

-  – граница подготовки проекта межевания;
-  – граница и номер характерной точки полосы отвода линейного объекта;
-  – граница и кадастровый номер существующего земельного участка;
-  – граница зоны с особыми условиями использования территории (придорожная полоса);
-  – земельный участок существующей автомобильной дороги, находящийся в государственной собственности Ростовской области;
-  – земельный участок, образуемый из земель, государственная собственность на которые не разграничена;
-  – земельный участок, образуемый из земель, находящихся в частной собственности;
-  – условный номер образуемого земельного участка.



Условные обозначения:

- граница подготовки проекта межевания;
- 5 — граница и номер характерной точки полосы отвода линейного объекта;
- 61:22:0600014:31 — граница и кадастровый номер существующего земельного участка;
- граница зоны с особыми условиями использования территории (придорожная полоса);
- земельный участок существующей автомобильной дороги, находящийся в государственной собственности Ростовской области;
- 61:22:0000000:3У1 — земельный участок, образуемый из земель, государственная собственность на которые не разграничена;
- 61:22:0000000:3У1 — земельный участок, образуемый из земель, находящихся в частной собственности;
- :3У1 — условный номер образуемого земельного участка.

Начальник управления
документационного обеспечения
Правительства Ростовской области



В.В. Лозин

Приложение № 5
к постановлению
Правительства
Ростовской области
от 24.04.2023 № 310

ПОЯСНИТЕЛЬНАЯ ЗАПИСКА
к проекту изменений в проект межевания
территории размещения линейного объекта
«Реконструкция автомобильной дороги общего
пользования регионального значения г. Миллерово –
ст. Вешенская на участке км 5 + 350 – км 18 + 800 в Миллеровском районе»

1. Общие положения

Проект изменений в проект межевания территории размещения линейного объекта «Реконструкция автомобильной дороги общего пользования регионального значения г. Миллерово – ст. Вешенская на участке км 5 + 350 – км 18 + 800 в Миллеровском районе» (далее – проект межевания, линейный объект) подготовлен на основании проекта планировки территории.

Проект межевания разработан в целях установления границ полосы отвода линейного объекта.

Основными задачами проекта межевания являются: определение местоположения границ земельных участков, образуемых из земель, находящихся в государственной и частной собственности; определение местоположения границ земельных участков, образуемых с целью дальнейшего изъятия для государственных нужд Ростовской области.

В проекте межевания, в границах зоны планируемого размещения линейного объекта, сформирована полоса отвода. Общая площадь полосы отвода линейного объекта составляет 379 519 кв. метров.

Проектом не предусмотрено образование земельных участков из земель лесного фонда.

Перечень земельных участков, полностью или частично попадающих в полосу отвода автомобильной дороги, представлен в таблице № 1.

Таблица № 1

№ п/п	Кадастровый номер квартала, изменяемого участка	Общая площадь участка (кв. метров)	Площадь земельного участка, необходимая для строительства объекта (кв. метров)
1	2	3	4
Способ образования земельного участка – образование земельных участков, находящихся в государственной или муниципальной собственности			
1.	61:22:0000000	–	161 186
2.	61:22:0000000	–	16 490
Способ образования земельного участка –			

1	2	3	4
раздел земельного участка с сохранением исходного (не подлежат изъятию)			
1.	61:22:0600014:254	16 828	1 647
2.	61:22:0600027:50	10 784	718
3.	61:22:0600027:2369	18 233	613
4.	61:22:0600027:2371	5 112	39
5.	61:22:0600027:1977	48	2
6.	ЕЗП: 61:22:0000000:20 (61:22:0600027:141, 61:22:0600027:142, 61:22:0600027:143)	6 015	9
7.	61:22:0600027:1978	27	0,09
8.	61:22:000000:1473	18	0,18
9.	61:22:0000000:925	8	2
10.	61:22:0600027:51	97 678	3 429
11.	61:22:0600027:1478	5 435	734
12.	61:22:0600027:1195	18 950	260
13.	61:22:0600027:1469	16 117	1 486
14.	61:22:0600027:1982	15	0,18
Способ образования земельного участка – раздел земельного участка (подлежат изъятию)			
1.	61:22:0600027:1655	994	431
2.	61:22:0600027:1568	97 955	14 234
3.	61:22:0600027:2364	1 046 700	13 944
4.	61:22:0600027:69	231 000	2 447
5.	ЕЗП: 61:22:0600027:378 (61:22:0600027:380)	154 000	3 494
6.	61:22:0600027:1343	75 000	6 966
7.	61:22:0600027:737	75 000	2 558
8.	61:22:0600027:1198	56 050	212
9.	61:22:0600027:1138	3 234	1 479
10.	61:22:0600027:1356	300	34
11.	61:22:0600027:1341	300	35
12.	61:22:0600027:1345	300	36
13.	61:22:0600027:502	1 500	582
14.	61:22:0600027:1143	3 598	1 728
15.	61:22:0600027:1145	1 200	29
16.	ЕЗП: 61:22:0600027:493 (61:22:0600027:606)	97 300	1 844
17.	ЕЗП: 61:22:0600027:494 (61:22:0600027:607)	94 900	2 729
18.	61:22:0600027:31	3 000	288
19.	61:22:0600027:30	72 000	427
20.	ЕЗП: 61:22:0600027:445 (61:22:0600027:632)	95 000	1 957

1	2	3	4
21.	ЕЗП: 61:22:0600027:519 (61:22:0600027:804)	95 000	793
22.	ЕЗП: 61:22:0600027:521 (61:22:0600027:806 61:22:0600027:807)	95 000	1 400
23.	61:22:0600027:1248	1 000	801
24.	ЕЗП: 61:22:0600027:522 (61:22:0600027:819 61:22:0600027:820)	95 000	1 622
25.	61:22:0600027:1150	1 000	827
26.	ЕЗП: 61:22:0600027:532 (61:22:0600027:823)	95 000	847
27.	ЕЗП: 61:22:0600027:531 (61:22:0600027:817 61:22:0600027:816)	95 000	1 653
28.	61:22:0600027:1149	7500	841
29.	61:22:0600014:294	929 857	1 755
30.	61:22:0600014:192	288	288
31.	61:22:0600014:261	143	143
32.	61:22:0600014:204	176 496	293
33.	61:22:0600014:579	192 000	304
34.	61:22:0600014:194	183 559	715
35.	61:22:0600014:571	480 100	728
36.	61:22:0600014:319	285 000	1 382
37.	61:22:0600014:570	192 100	5 494
38.	61:22:0600014:240	3 122	44
39.	61:22:0600014:219	2 298	24
40.	61:22:0600014:345	384 070	1 876
41.	61:22:0600014:300	1 344 364	24 952 9 860
42.	61:22:0600014:298	1 728 468	10 295
43.	ЕЗП: 61:22:0600027:1102 (61:22:0600027:718 61:22:0600027:719 61:22:0600027:720 61:22:0600027:721 61:22:0600027:743)	3 080 961	38 150
44.	61:22:0600014:317	1 440 342	1 616
45.	61:22:0600014:314	1 824 585	25 525
46.	61:22:0600014:292	672 182	2 938

Каталог координат поворотных точек границы полосы отвода линейного объекта приведен в таблице № 2.

Таблица № 2

№ точки	X	Y
1	2	3
1	2263541,79	614406,55
2	2263533,56	614412,41
3	2263195,45	614061,69
4	2263171,31	614029,44
5	2263143,56	614000,66
6	2263112,16	613975,29
7	2263005,46	613864,62
8	2263014,11	613782,09
9	2263069,38	613675,57
10	2263037,42	613658,99
11	2262982,15	613765,51
12	2262936,76	613793,34
13	2262735,47	613584,54
14	2262688,04	613536,95
15	2262639,05	613490,96
16	2262588,57	613446,62
17	2262562,78	613425,08
18	2262536,64	613403,98
19	2262483,33	613363,08
20	2262428,68	613323,98
21	2262372,77	613286,71
22	2262315,66	613251,32
23	2262164,37	613161,02
24	2262139,77	613202,24
25	2262290,71	613292,33
26	2262346,81	613327,10
27	2262401,40	613363,48
28	2262454,74	613401,65
29	2262506,95	613441,70
30	2262532,32	613462,18
31	2262557,34	613483,08
32	2262606,78	613526,50
33	2262654,60	613571,40
34	2262701,19	613618,14
35	2262723,92	613641,73
36	2262748,12	613674,04
37	2262775,87	613702,82
38	2262807,21	613728,12
39	2263494,97	614441,54
40	2263361,70	614560,90

1	2	3
41	2263385,05	614586,97
42	2263519,27	614466,76
43	2264857,80	615855,23
44	2264881,99	615887,52
45	2264909,77	615916,34
46	2264941,09	615941,62
47	2265049,65	616054,24
48	2265031,87	616106,01
49	2264934,10	616191,71
50	2264957,83	616218,78
51	2265055,60	616133,08
52	2265100,61	616115,70
53	2265216,88	616227,70
54	2266155,48	617201,32
55	2266161,93	617225,36
56	2266203,87	617270,35
57	2266227,00	617275,51
58	2266279,25	617329,72
59	2266278,90	617317,68
60	2266324,72	617376,45
61	2266341,73	617393,79
62	2266386,71	617435,32
63	2266420,77	617462,25
64	2266456,50	617486,68
65	2266495,03	617509,22
66	2266535,07	617528,94
67	2266575,80	617545,52
68	2266617,57	617559,19
69	2266660,21	617569,88
70	2266703,64	617577,58
71	2266764,57	617583,59
72	2266786,07	617584,63
73	2266797,24	617761,07
74	2266832,17	617758,86
75	2266821,25	617586,36
76	2268174,62	617640,64
77	2268224,36	617642,79
78	2268273,17	617645,85
79	2268339,19	617652,76
80	2268404,39	617663,03
81	2268468,97	617676,65
82	2268533,13	617693,69
83	2268579,83	617708,21
84	2268627,06	617723,90

1	2	3
85	2271333,53	618632,60
86	2271371,54	618658,24
87	2271407,34	618669,63
88	2271453,06	618672,73
89	2271576,33	618723,39
90	2271568,67	618767,12
91	2271492,50	618850,59
92	2271519,09	618874,86
93	2271595,26	618791,39
94	2271658,06	618741,56
95	2272341,82	618971,13
96	2272464,49	619011,19
97	2272426,20	619067,41
98	2272356,31	619146,02
99	2272382,47	619169,28
100	2272453,85	619088,98
101	2272499,13	619022,51
102	2272672,25	619079,04
103	2272687,15	619033,41
104	2272531,94	618982,73
105	2272503,95	618960,80
106	2272495,17	618970,72
107	2272356,91	618925,57
108	2271643,46	618686,02
109	2271603,72	618660,43
110	2271568,29	618647,91
111	2271523,93	618645,89
112	2271373,79	618595,48
113	2271388,78	618547,14
114	2271395,63	618538,47
115	2271358,98	618526,17
116	2271305,88	618572,68
117	2270694,68	618367,47
118	2270704,56	618325,13
119	2270716,48	618310,44
120	2270680,05	618298,21
121	2270676,60	618302,46
122	2270633,45	618346,92
123	2268642,36	617678,41
124	2268594,69	617662,57
125	2268546,28	617647,52
126	2268480,09	617629,94
127	2268413,08	617615,80
128	2268345,42	617605,16

1	2	3
129	2268277,31	617598,02
130	2268226,72	617594,85
131	2268176,55	617592,68
132	2266827,91	617534,19
133	2266768,65	617531,73
134	2266715,88	617528,65
135	2266698,05	617526,41
136	2266645,83	617523,29
137	2266559,93	617500,90
138	2266476,62	617453,52
139	2266433,22	617410,90
140	2266417,92	617398,81
141	2266375,17	617359,34
142	2266333,59	617316,91
143	2265607,18	616563,40
144	2265583,06	616531,18
145	2265555,29	616502,38
146	2265523,89	616477,01
147	2265414,03	616363,05
148	2265439,99	616315,46
149	2265447,74	616310,12
150	2265422,41	616283,85
151	2265419,55	616285,83
152	2265359,21	616306,18
153	2263558,12	614437,89
154	2263566,36	614432,03
1	2263541,79	614406,55
Площадь – 379 519 кв. метров		

Часть полосы отвода линейного объекта расположена в границах земельного участка с кадастровым номером 61:41:0000000:849, находящегося в собственности Ростовской области, на которых размещены существующие автомобильные дороги.

Образование земельных участков для полосы отвода линейного объекта в границах земельных участков с кадастровым номером 61:41:0000000:849 не требуется.

Часть полосы отвода линейного объекта расположена в границах кадастровых кварталов: 61:22:0600014, 61:22:0600027 в границах земель, государственная собственность на которые не разграничена.

Для формирования полосы отвода линейного объекта в границах кадастровых кварталов: 61:22:0600014, 61:22:0600027 образуются земельные участки из земель, государственная собственность на которые не разграничена.

Всего образуется 2 земельных участка, государственная собственность на которые не разграничена. Образуемые участки расположены за границами

населенного пункта. Земельным участкам, образуемым за границами населенных пунктов, устанавливается категория «Земли промышленности, энергетики, транспорта, связи, радиовещания, телевидения, информатики, земли для обеспечения космической деятельности, земли обороны, безопасности и земли иного специального назначения» и разрешенный вид использования «Автомобильный транспорт».

Перечень земельных участков, образуемых из земель, государственная собственность на которые не разграничена, приведен в таблице № 3.

Таблица № 3

№ п/п	Кадастровый номер земельного участка	Общая площадь участка (кв. метров)	Площадь, подлежащая изъятию для государственных нужд Ростовской области (кв. метров)
1	2	3	4
1.	61:22:0000000:3У1	–	161 186
2.	61:22:0000000:3У2	–	16 490

Каталог координат поворотных точек границы земельных участков, образуемых из земель, государственная собственность на которые не разграничена, приведен в таблице № 4.

Таблица № 4

Образуемый земельный участок 61:22:0000000:3У1, разрешенное использование – автомобильный транспорт		
№ точки	X	Y
1	2	3
61:22:0000000:3У1(1)		
1	2263476,56	614419,70
2	2263475,14	614420,99
3	2263467,21	614412,76
4	2263468,47	614411,51
1	2263476,56	614419,70
61:22:0000000:3У1(2)		
5	2263466,88	614409,90
6	2263465,64	614411,13
7	2263444,02	614388,71
8	2263445,27	614387,47
5	2263466,88	614409,90
61:22:0000000:3У1(3)		
9	2263443,69	614385,85
10	2263442,45	614387,09

1	2	3
11	2263413,22	614356,77
12	2263414,63	614355,38
9	2263443,69	614385,85
61:22:0000000:3Y1(4)		
13	2263413,04	614353,77
14	2263411,66	614355,14
15	2263381,56	614323,93
16	2263383,13	614322,39
13	2263413,04	614353,77
61:22:0000000:3Y1(5)		
17	2265440,69	616302,82
18	2265413,97	616321,73
19	2265429,49	616334,70
20	2265425,69	616341,67
21	2265408,74	616324,51
22	2265413,03	616321,57
23	2265440,22	616302,33
17	2265440,69	616302,82
61:22:0000000:3Y1(6)		
24	2263381,55	614320,77
25	2263379,99	614322,31
26	2263319,96	614260,04
27	2263321,50	614258,54
28	2263350,81	614288,39
29	2263349,25	614289,92
30	2263350,82	614291,55
31	2263352,39	614290,01
24	2263381,55	614320,77
61:22:0000000:3Y1(7)		
32	2272675,41	619069,38
33	2272674,66	619071,67
34	2272507,99	619014,47
32	2272675,41	619069,38
61:22:0000000:3Y1(8)		
35	2272684,55	619041,38
36	2272683,68	619044,02
37	2272520,15	618988,99
35	2272684,55	619041,38
61:22:0000000:3Y1(9)		
38	2268418,26	617626,52
39	2268350,77	617617,78
40	2268279,98	617610,50
41	2268326,60	617603,18
42	2268345,42	617605,15

1	2	3
43	2268368,02	617608,71
38	2268418,26	617626,52
61:22:0000000:3Y1(10)		
44	2263319,91	614256,94
45	2263318,40	614258,41
46	2262807,21	613728,12
47	2262775,86	613702,81
48	2262748,12	613674,03
49	2262737,24	613659,50
50	2262739,32	613657,38
51	2262743,05	613661,30
52	2262744,63	613662,92
53	2262746,19	613661,38
54	2262775,88	613691,77
55	2262774,32	613693,31
56	2262775,89	613694,94
57	2262777,45	613693,40
58	2262803,96	613720,49
59	2262802,41	613722,03
60	2262805,99	613726,02
61	2262807,55	613724,47
62	2262832,92	613750,01
63	2262831,36	613751,55
64	2262834,92	613755,13
65	2262836,47	613753,59
66	2262853,11	613771,27
67	2262851,55	613772,81
68	2262853,14	613774,42
69	2262854,70	613772,87
70	2262882,21	613801,75
71	2262880,64	613803,27
72	2262882,22	613804,88
73	2262883,80	613803,36
74	2262915,08	613836,28
75	2262913,53	613837,82
76	2262915,12	613839,43
77	2262916,68	613837,89
78	2262945,95	613868,24
79	2262944,39	613869,78
80	2262945,98	613871,40
81	2262947,54	613869,86
82	2262977,40	613900,65
83	2262975,84	613902,19
84	2262977,43	613903,80

1	2	3
85	2262978,98	613902,26
86	2263008,82	613933,30
87	2263007,27	613934,84
88	2263008,86	613936,45
89	2263010,41	613934,90
90	2263039,44	613965,32
91	2263037,88	613966,86
92	2263039,46	613968,47
93	2263041,02	613966,94
94	2263069,85	613997,01
95	2263068,28	613998,54
96	2263069,86	614000,16
97	2263071,43	613998,63
98	2263101,48	614030,05
99	2263099,91	614031,58
100	2263101,49	614033,20
101	2263103,06	614031,67
102	2263133,28	614062,69
103	2263131,70	614064,21
104	2263133,29	614065,82
105	2263134,86	614064,29
106	2263164,30	614094,86
107	2263162,74	614096,39
108	2263164,32	614098,01
109	2263165,88	614096,47
110	2263195,09	614127,11
111	2263193,52	614128,64
112	2263195,11	614130,25
113	2263196,68	614128,73
114	2263226,03	614159,21
115	2263224,48	614160,75
116	2263226,06	614162,36
117	2263227,61	614160,82
118	2263256,84	614191,36
119	2263255,27	614192,88
120	2263256,85	614194,49
121	2263258,43	614192,97
122	2263289,25	614224,20
123	2263287,69	614225,74
124	2263289,28	614227,35
125	2263290,84	614225,81
44	2263319,91	614256,94
61:22:0000000:3Y1(11)		
126	2265433,86	616295,73

1	2	3
127	2265406,85	616314,92
128	2265369,95	616338,97
129	2265376,67	616346,52
130	2265375,96	616346,99
131	2265369,27	616339,56
132	2265106,46	616062,81
133	2264886,44	615832,99
134	2264889,27	615832,14
135	2264950,80	615895,72
136	2265000,23	615947,30
137	2265091,69	616042,74
138	2265124,96	616076,93
139	2265127,05	616079,08
140	2265135,61	616087,88
141	2265260,57	616218,00
142	2265363,82	616325,64
143	2265370,60	616332,70
144	2265380,56	616325,62
145	2265380,57	616325,62
146	2265383,99	616329,09
147	2265432,69	616294,52
126	2265433,86	616295,73
61:22:0000000:3Y1(12)		
148	2264445,81	615373,60
149	2264444,48	615374,78
150	2264428,03	615357,16
151	2263954,99	614869,94
152	2263535,61	614435,07
153	2263536,96	614432,44
154	2263668,20	614569,83
155	2263870,99	614779,23
156	2263959,81	614869,87
157	2264444,21	615373,29
158	2264443,22	615373,41
159	2264443,11	615372,42
160	2264444,10	615372,30
148	2264445,81	615373,60
61:22:0000000:3Y1(13)		
161	2266826,73	617534,13
162	2266818,91	617541,05
163	2266803,59	617536,49
164	2266795,34	617550,63
165	2266725,13	617544,03
166	2266671,38	617537,28

1	2	3
167	2266638,39	617530,88
168	2266598,31	617519,48
169	2266558,42	617504,68
170	2266519,29	617485,44
171	2266476,41	617458,25
172	2266418,13	617411,83
173	2266274,82	617265,92
174	2266271,93	617252,96
175	2266333,58	617316,91
176	2266375,16	617359,33
177	2266417,92	617398,80
178	2266433,22	617410,90
179	2266476,62	617453,52
180	2266559,93	617500,90
181	2266645,83	617523,29
182	2266698,05	617526,41
183	2266715,87	617528,65
184	2266768,65	617531,73
161	2266826,73	617534,13
61:22:0000000:3Y1(14)		
185	2262698,20	613598,21
186	2262689,51	613606,43
187	2262654,60	613571,39
188	2262619,56	613538,50
189	2262622,48	613535,15
190	2262620,89	613533,54
191	2262617,92	613536,95
192	2262606,77	613526,49
193	2262583,32	613505,89
194	2262584,09	613505,07
195	2262582,45	613503,51
196	2262581,62	613504,40
197	2262557,34	613483,07
198	2262554,07	613480,27
199	2262532,32	613462,17
200	2262506,95	613441,70
201	2262454,74	613401,65
202	2262401,39	613363,48
203	2262369,43	613342,17
204	2262370,77	613340,27
205	2262368,98	613338,89
206	2262367,55	613340,91
207	2262346,81	613327,09
208	2262331,88	613317,84

1	2	3
209	2262332,67	613316,61
210	2262330,77	613315,40
211	2262329,96	613316,65
212	2262293,98	613294,36
213	2262294,66	613293,28
214	2262292,76	613292,05
215	2262292,06	613293,16
216	2262290,71	613292,33
217	2262259,58	613273,75
218	2262260,27	613272,66
219	2262250,59	613266,17
220	2262249,57	613267,78
221	2262213,91	613246,49
222	2262214,87	613244,99
223	2262212,97	613243,77
224	2262211,97	613245,33
225	2262180,21	613226,38
226	2262181,35	613224,61
227	2262179,45	613223,38
228	2262178,27	613225,22
229	2262140,92	613202,93
230	2262142,09	613201,13
231	2262140,88	613200,36
232	2262144,03	613195,10
233	2262162,57	613206,44
234	2262163,50	613204,90
235	2262163,51	613204,91
236	2262360,42	613323,56
237	2262450,29	613384,25
238	2262549,69	613461,75
239	2262637,51	613538,43
240	2262685,68	613599,20
241	2262684,11	613600,73
242	2262682,51	613599,13
243	2262684,08	613597,60
244	2262654,66	613567,40
245	2262653,10	613568,94
246	2262651,51	613567,33
247	2262653,07	613565,79
185	2262698,20	613598,21
61:22:0000000:3Y1(15)		
248	2266822,75	617610,08
249	2266796,93	617609,03
250	2266806,69	617760,46

1	2	3
251	2266797,24	617761,06
252	2266786,07	617584,62
253	2266764,57	617583,58
254	2266703,64	617577,57
255	2266660,20	617569,88
256	2266617,57	617559,19
257	2266575,79	617545,52
258	2266535,07	617528,94
259	2266495,02	617509,21
260	2266456,50	617486,68
261	2266420,77	617462,25
262	2266386,71	617435,32
263	2266341,72	617393,79
264	2266324,72	617376,44
265	2266278,90	617317,68
266	2266278,75	617312,65
267	2266269,75	617303,39
268	2266241,97	617274,80
269	2266232,83	617271,40
270	2266224,31	617266,70
271	2266215,59	617261,88
272	2266207,15	617257,11
273	2266198,10	617251,78
274	2266189,51	617245,45
275	2266182,33	617237,27
276	2266176,40	617227,54
277	2266171,70	617218,38
278	2266167,96	617209,61
279	2266163,85	617200,68
280	2266159,77	617191,29
281	2266153,55	617183,46
282	2266120,82	617149,76
283	2266081,15	617108,92
284	2266025,31	617051,43
285	2266022,77	617048,81
286	2266022,76	617048,81
287	2265964,92	616989,18
288	2265906,90	616929,36
289	2265884,73	616906,50
290	2265848,00	616868,48
291	2265790,15	616808,60
292	2265753,59	616770,76
293	2265731,68	616748,00

1	2	3
294	2265674,11	616688,20
295	2265676,18	616686,45
296	2265742,56	616755,42
297	2266325,78	617352,60
298	2266401,70	617428,89
299	2266462,44	617477,03
300	2266508,52	617504,66
301	2266549,72	617524,92
302	2266591,47	617540,41
303	2266633,28	617552,29
304	2266667,91	617559,01
305	2266722,73	617565,90
306	2266790,44	617572,06
307	2266794,24	617580,62
308	2266804,54	617581,21
309	2266804,77	617580,91
310	2266803,59	617592,70
311	2266821,70	617593,43
248	2266822,75	617610,08
61:22:0000000:3Y1(16)		
312	2272495,05	619023,32
313	2272471,59	619040,48
314	2272366,88	619155,42
315	2272356,31	619146,02
316	2272426,19	619067,41
317	2272464,49	619011,19
318	2272341,82	618971,13
319	2271658,06	618741,56
320	2271638,34	618757,21
321	2271624,49	618752,40
322	2271511,98	618868,37
323	2271506,52	618863,38
324	2271629,28	618732,90
325	2271632,31	618734,20
326	2271648,86	618725,68
327	2272464,86	619000,36
328	2272476,11	619004,04
329	2272479,69	619013,92
312	2272495,05	619023,32
61:22:0000000:3Y1(17)		
330	2265080,35	616067,35
331	2265076,40	616084,54
332	2264942,96	616201,81

1	2	3
333	2264938,09	616196,26
334	2265074,09	616079,67
335	2265077,84	616067,21
336	2264931,36	615914,44
337	2264745,91	615722,82
338	2264742,40	615719,18
339	2264729,41	615705,69
340	2264713,46	615689,13
341	2264705,27	615697,01
342	2264675,62	615666,25
343	2264673,41	615663,53
344	2264673,18	615663,72
345	2264647,33	615636,91
346	2264648,13	615636,35
347	2264646,82	615634,50
348	2264645,74	615635,26
349	2264617,00	615605,45
350	2264618,36	615604,13
351	2264616,78	615602,51
352	2264615,43	615603,82
353	2264165,01	615136,61
354	2264131,53	615101,88
355	2264133,08	615100,36
356	2264131,49	615098,75
357	2264129,96	615100,25
358	2263534,67	614482,73
359	2263536,74	614480,70
360	2263539,46	614483,61
361	2263541,02	614482,08
362	2263536,75	614477,58
363	2263533,11	614481,11
364	2263519,27	614466,75
365	2263385,05	614586,97
366	2263373,86	614574,47
367	2263448,50	614499,86
368	2263495,46	614461,28
369	2263502,77	614458,06
370	2263505,74	614455,98
371	2263520,48	614450,98
372	2263939,18	614885,24
373	2264412,25	615372,49
374	2264590,48	615555,66
375	2264674,34	615643,25
376	2264674,30	615654,29

1	2	3
377	2264686,66	615667,44
378	2264698,43	615668,42
379	2264031,40	614994,10
380	2264031,18	614994,32
381	2264030,97	614994,10
382	2264031,18	614993,89
383	2264026,92	614988,96
384	2264026,71	614989,18
385	2264026,49	614988,96
386	2264026,71	614988,75
387	2264429,13	615391,34
388	2264428,54	615392,15
389	2264427,73	615391,56
390	2264428,32	615390,75
391	2264432,99	615396,05
392	2264431,85	615397,40
393	2264430,50	615396,26
394	2264431,64	615394,91
395	2263925,17	614883,82
396	2263923,61	614885,35
397	2263922,02	614883,75
398	2263923,58	614882,22
399	2264480,07	615459,53
400	2264478,58	615461,13
401	2264476,94	615459,58
402	2264478,43	615457,98
403	2264237,79	615208,67
404	2264236,24	615210,21
405	2264234,66	615208,58
406	2264236,21	615207,05
407	2264514,69	615495,40
408	2264513,14	615496,94
409	2264511,54	615495,34
410	2264513,10	615493,80
411	2263960,36	614920,22
412	2263958,81	614921,77
413	2263957,22	614920,16
414	2263958,77	614918,62
415	2264306,87	615280,27
416	2264305,30	615281,80
417	2264303,71	615280,20
418	2264305,27	615278,67
419	2263517,32	614459,21
420	2263515,77	614460,74

1	2	3
421	2263514,19	614459,12
422	2263515,75	614457,58
423	2263786,12	614737,90
424	2263784,55	614739,42
425	2263782,96	614737,82
426	2263784,53	614736,29
427	2264203,67	615173,27
428	2264202,10	615174,80
429	2264200,52	615173,19
430	2264202,08	615171,66
431	2263578,18	614520,57
432	2263576,62	614522,10
433	2263575,03	614520,49
434	2263576,60	614518,96
435	2263856,16	614811,14
436	2263854,59	614812,67
437	2263853,01	614811,06
438	2263854,57	614809,53
439	2264098,68	615064,23
440	2264097,12	615065,76
441	2264095,54	615064,16
442	2264097,10	615062,61
443	2263890,05	614846,78
444	2263888,48	614848,30
445	2263886,90	614846,69
446	2263888,47	614845,16
447	2264341,33	615316,11
448	2264339,76	615317,64
449	2264338,19	615316,02
450	2264339,75	615314,49
451	2263751,41	614701,75
452	2263749,84	614703,28
453	2263748,26	614701,67
454	2263749,83	614700,14
455	2263612,65	614556,69
456	2263611,07	614558,22
457	2263609,50	614556,60
458	2263611,07	614555,08
459	2264549,25	615531,14
460	2264547,64	615532,62
461	2264546,10	615530,96
462	2264547,72	615529,48
463	2264445,51	615423,91
464	2264443,97	615425,47

1	2	3
465	2264442,38	615423,86
466	2264443,92	615422,30
467	2264411,01	615388,08
468	2264409,46	615389,62
469	2264407,86	615388,01
470	2264409,42	615386,47
471	2263647,59	614593,21
472	2263646,02	614594,74
473	2263644,42	614593,13
474	2263646,00	614591,61
475	2263681,98	614629,35
476	2263680,42	614630,90
477	2263678,84	614629,29
478	2263680,39	614627,74
479	2264272,11	615244,10
480	2264270,54	615245,63
481	2264268,95	615244,03
482	2264270,52	615242,49
483	2263821,27	614774,83
484	2263819,71	614776,37
485	2263818,13	614774,74
486	2263819,70	614773,21
487	2263712,75	614661,56
488	2263711,18	614663,10
489	2263709,60	614661,48
490	2263711,17	614659,95
491	2264376,53	615352,52
492	2264374,96	615354,05
493	2264373,39	615352,42
494	2264374,96	615350,89
495	2264062,71	615027,18
496	2264061,13	615028,71
497	2264059,55	615027,10
498	2264061,13	615025,57
499	2264029,51	614992,38
500	2264027,94	614993,92
501	2264026,37	614992,29
502	2264027,94	614990,76
503	2263995,49	614956,98
504	2263993,92	614958,51
505	2263992,34	614956,89
506	2263993,91	614955,35
507	2264584,48	615561,72
508	2264579,67	615566,18

1	2	3
509	2264575,07	615561,28
510	2264576,69	615559,80
511	2264579,73	615563,02
512	2264582,95	615560,06
330	2265080,35	616067,35
61:22:0000000:3Y1(18)		
513	2271968,06	618795,00
514	2271962,92	618804,04
515	2271896,81	618781,82
516	2271649,42	618702,65
517	2271521,44	618659,97
518	2269952,26	618132,18
519	2269849,44	618096,65
520	2269780,43	618073,72
521	2269774,35	618071,70
522	2269781,78	618060,96
523	2270633,45	618346,91
524	2270658,92	618320,67
525	2270669,17	618324,99
526	2270659,01	618336,52
527	2270638,37	618359,86
528	2270647,91	618363,06
529	2270668,48	618339,79
530	2270678,70	618328,26
531	2270699,52	618304,75
532	2270716,47	618310,44
533	2270704,56	618325,13
534	2270694,68	618367,47
535	2271305,87	618572,68
536	2271325,92	618555,12
537	2271347,59	618562,71
538	2271325,38	618590,14
539	2271334,85	618593,31
540	2271382,83	618534,17
541	2271395,63	618538,47
542	2271388,77	618547,13
543	2271373,79	618595,48
544	2271523,93	618645,89
545	2271568,29	618647,90
546	2271603,72	618660,43
547	2271643,46	618686,02
513	2271968,06	618795,00
61:22:0000000:3Y1(19)		
548	2271620,44	618729,11

1	2	3
549	2271499,49	618856,97
550	2271492,49	618850,58
551	2271568,67	618767,12
552	2271576,33	618723,38
553	2271453,06	618672,73
554	2271407,34	618669,63
555	2271371,53	618658,24
556	2271333,53	618632,60
557	2269374,73	617974,93
558	2269183,05	617899,30
559	2269068,97	617860,16
560	2268865,60	617791,79
561	2268815,76	617774,83
562	2268685,66	617729,71
563	2268554,13	617686,55
564	2268513,07	617674,10
565	2268484,39	617666,41
566	2268460,08	617660,46
567	2268434,28	617655,28
568	2268416,71	617652,60
569	2268409,23	617652,58
570	2268319,10	617647,38
571	2268297,10	617648,35
572	2268273,17	617645,84
573	2268249,34	617644,35
574	2268250,23	617630,92
575	2268278,12	617632,42
576	2268348,23	617639,63
577	2268414,65	617648,23
578	2268490,78	617663,68
579	2268584,29	617690,87
580	2268715,91	617735,03
581	2269323,79	617944,50
582	2269945,26	618153,04
583	2271496,18	618674,68
584	2271501,43	618686,29
585	2271518,96	618692,36
586	2271532,84	618686,96
587	2271608,21	618712,10
588	2271614,32	618726,49
548	2271620,44	618729,11
61:22:000000:3Y1(20)		
589	2263044,38	613662,60
590	2262971,13	613803,38

1	2	3
591	2262953,90	613782,82
592	2262982,15	613765,50
593	2263037,42	613658,99
589	2263044,38	613662,60
61:22:0000000:3Y1(21)		
594	2264606,31	615540,39
595	2264445,65	615376,11
596	2264446,98	615374,93
594	2264606,31	615540,39
61:22:0000000:3Y1(22)		
597	2264743,62	615667,62
598	2264735,54	615675,37
599	2264739,13	615662,97
597	2264743,62	615667,62
61:22:0000000:3Y1(23)		
600	2264763,55	615696,81
601	2264762,26	615698,10
602	2264760,98	615696,81
603	2264762,26	615695,53
604	2264762,55	615696,77
605	2264762,33	615696,99
606	2264762,12	615696,77
607	2264762,33	615696,56
600	2264763,55	615696,81
61:22:0000000:3Y1(24)		
608	2264730,55	615721,90
609	2264730,01	615722,66
610	2264728,71	615721,32
611	2264729,06	615720,83
608	2264730,55	615721,90
61:22:0000000:3Y1(25)		
612	2265024,20	616023,80
613	2265022,10	616025,65
614	2264941,09	615941,62
615	2264909,77	615916,33
616	2264881,98	615887,51
617	2264857,80	615855,22
618	2264789,85	615784,74
612	2265024,20	616023,80
61:22:0000000:3Y1(26)		
619	2265045,58	616088,34
620	2265042,34	616091,58
621	2265039,10	616088,34
622	2265042,34	616085,10

1	2	3
623	2265040,76	616089,59
624	2265040,98	616089,37
625	2265040,76	616089,16
626	2265040,55	616089,37
619	2265045,58	616088,34
61:22:0000000:3У1(27)		
627	2265281,67	616294,91
628	2265216,87	616227,69
629	2265112,29	616126,95
630	2265107,91	616122,02
631	2265087,51	616100,02
632	2265122,87	616132,97
633	2265134,39	616130,31
627	2265281,67	616294,91
61:22:0000000:3У1(28)		
634	2268900,26	617764,99
635	2268892,71	617771,99
636	2268872,30	617765,07
637	2268888,22	617762,37
638	2268888,98	617761,20
634	2268900,26	617764,99
Площадь – 161 186 кв. метров		
Образуемый земельный участок 61:22:0000000:3У2, разрешенное использование – автомобильный транспорт		
61:22:0000000:3У2(1)		
1	2263553,25	614418,43
2	2263536,96	614432,44
3	2263542,72	614423,30
4	2263538,30	614417,89
5	2263523,48	614422,44
6	2263038,68	613918,02
7	2262968,50	613845,18
8	2262953,70	613829,81
9	2262955,60	613828,48
10	2262967,72	613840,55
11	2262980,22	613823,11
12	2263061,23	613671,35
13	2263069,37	613675,57
14	2263014,11	613782,08
15	2263005,46	613864,61
16	2263112,16	613975,29
17	2263143,56	614000,66
18	2263171,30	614029,44
19	2263195,45	614061,69

1	2	3
20	2263533,56	614412,41
21	2263541,79	614406,55
22	2263538,89	614413,32
23	2263538,68	614413,53
24	2263538,46	614413,32
25	2263538,68	614413,11
1	2263553,25	614418,43
61:22:0000000:3У2(2)		
26	2265087,51	616100,02
27	2265050,06	616133,16
28	2264955,76	616216,42
29	2264948,62	616208,27
30	2265081,85	616090,58
31	2265078,98	616097,63
32	2265078,27	616098,34
33	2265077,56	616097,63
34	2265078,27	616096,92
35	2265080,56	616099,74
36	2265079,85	616100,45
37	2265079,14	616099,74
38	2265079,85	616099,03
26	2265087,51	616100,02
Площадь – 16 490 кв. метров		

Общая площадь образуемых земельных участков из земель, государственная собственность на которые не разграничена, составляет 177 676 кв. метров.

Часть полосы отвода линейного объекта расположена в границах земельных участков с кадастровыми номерами: 61:22:0600027:1655, 61:22:0600014:294, 61:22:0600014:192, 61:22:0600027:1568, 61:22:0600014:261, 61:22:0600027:2364, 61:22:0600014:204, 61:22:0600027:69, 61:22:0600027:378, 61:22:0600014:571, 61:22:0600027:522, 61:22:0600027:1198, 61:22:0600027:737, 61:22:0600027:1343, 61:22:0600027:1356, 61:22:0600027:1341, 61:22:0600027:1345, 61:22:0600027:1138, 61:22:0600027:1143, 61:22:0600027:1145, 61:22:0600027:494, 61:22:0600027:531, 61:22:0600014:319, 61:22:0600014:570, 61:22:0600014:345, 61:22:0600014:219, 61:22:0600014:240, 61:22:0600014:579, 61:22:0600027:31, 61:22:0600027:30, 61:22:0600027:445, 61:22:0600027:519, 61:22:0600027:521, 61:22:0600027:1248, 61:22:0600027:1150, 61:22:0600027:532, 61:22:0600027:1149, 61:22:0600027:502, 61:22:0600014:194, 61:22:0600014:292, 61:22:0600014:317, 61:22:0600027:1102, 61:22:0600014:300, 61:22:0600014:314, 61:22:0600014:298.

Земельные участки, находящиеся в частной собственности, полностью или частично попадающие в полосу отвода автомобильной дороги, подлежат изъятию для государственных нужд Ростовской области. Земельные участки, находящиеся в частной собственности и частично попадающие в полосу отвода

автомобильной дороги, до их изъятия для государственных нужд Ростовской области подлежат образованию путем раздела.

Перечень земельных участков, находящихся в частной собственности, полностью или частично попадающих в полосу постоянного отвода автомобильной дороги, приведен в таблице № 5.

Таблица № 5

№ п/п	Кадастровый номер земельного участка	Общая площадь участка (кв. метров)	Площадь, подлежащая изъятию для государственных нужд Ростовской области (кв. метров)
1	2	3	4
1.	61:22:0600027:1655	994	431
2.	61:22:0600027:1568	97 955	14 234
3.	61:22:0600027:2364	1 046 700	13 944
4.	61:22:0600027:69	231 000	2 447
5.	61:22:0600027:1343	75 000	6 966
6.	61:22:0600027:737	75 000	2 558
7.	61:22:0600027:1198	56 050	212
8.	61:22:0600027:1138	3 234	1 479
9.	61:22:0600027:1356	300	34
10.	61:22:0600027:1341	300	35
11.	61:22:0600027:1345	300	36
12.	61:22:0600027:502	1 500	582
13.	61:22:0600027:1143	3 598	1 728
14.	61:22:0600027:1145	1 200	29
15.	61:22:0600027:31	3 000	288
16.	61:22:0600027:30	72 000	427
17.	61:22:0600027:1248	1 000	801
18.	61:22:0600027:1150	1 000	827
19.	61:22:0600027:1149	7500	841
20.	61:22:0600014:294	929 857	1 755
21.	61:22:0600014:192	288	288
22.	61:22:0600014:261	143	143
23.	61:22:0600014:204	176 496	293
24.	61:22:0600014:579	192 000	304
25.	61:22:0600014:194	183 559	715
26.	61:22:0600014:571	480 100	728
27.	61:22:0600014:319	285 000	1 382
28.	61:22:0600014:570	192 100	5 494
29.	61:22:0600014:240	3 122	44
30.	61:22:0600014:219	2 298	24
31.	61:22:0600014:345	384 070	1 876

1	2	3	4
32.	61:22:0600014:300	1 344 364	34 812
33.	61:22:0600014:298	1 728 468	10 295
34.	61:22:0600014:317	1 440 342	1 616
35.	61:22:0600014:314	1 824 585	25 525
36.	61:22:0600014:292	672 182	2 938
Земельные участки, представляющие собой единое землепользование			
37.	61:22:0600027:1102	3 080 961	38 150
38.	61:22:0600027:378	154 000	3 494
39.	61:22:0600027:493	97 300	1 844
40.	61:22:0600027:494	94 900	2 729
41.	61:22:0600027:519	95 000	793
42.	61:22:0600027:532	95 000	847
43.	61:22:0600027:522	95 000	1 622
44.	61:22:0600027:521	95 000	1 400
45.	61:22:0600027:531	95 000	1 653

Подлежащим изъятию для государственных нужд Ростовской области земельным участкам устанавливается категория – «земли промышленности, энергетики, транспорта, связи, радиовещания, телевидения, информатики, земли для обеспечения космической деятельности, земли обороны, безопасности и земли иного специального назначения», а также устанавливается вид разрешенного использования – «автомобильный транспорт».

Каталог координат поворотных точек границы земельных участков, образуемых путем раздела земельных участков, находящихся в частной собственности, подлежащих изъятию для государственных нужд Ростовской области, приведен в таблице № 6.

Таблица № 6

Земельные участки, образуемые путем раздела земельного участка с кадастровым номером 61:22:0600027:1655		
61:22:0600027:1655:ЗУ1 – подлежит изъятию, разрешенное использование – автомобильный транспорт		
№ точки	X	Y
1	2	3
61:22:0600027:1655:ЗУ1(1)		
1	2264059,55	615027,10
2	2264061,13	615028,71
3	2264062,71	615027,18
4	2264061,13	615025,57
1	2264059,55	615027,10
61:22:0600027:1655:ЗУ1(2)		
5	2264579,67	615566,18
6	2264584,48	615561,72

1	2	3
7	2264582,95	615560,06
8	2264579,73	615563,02
9	2264576,69	615559,80
10	2264575,07	615561,28
5	2264579,67	615566,18
61:22:0600027:1655:3Y1(3)		
11	2264339,76	615317,64
12	2264341,33	615316,11
13	2264339,75	615314,49
14	2264338,19	615316,02
11	2264339,76	615317,64
61:22:0600027:1655:3Y1(4)		
15	2264303,71	615280,20
16	2264305,30	615281,80
17	2264306,87	615280,27
18	2264305,27	615278,67
15	2264303,71	615280,20
61:22:0600027:1655:3Y1(5)		
19	2264373,39	615352,42
20	2264374,96	615354,05
21	2264376,53	615352,52
22	2264374,96	615350,89
19	2264373,39	615352,42
61:22:0600027:1655:3Y1(6)		
23	2264476,94	615459,58
24	2264478,58	615461,13
25	2264480,07	615459,53
26	2264478,43	615457,98
23	2264476,94	615459,58
61:22:0600027:1655:3Y1(7)		
27	2264547,64	615532,62
28	2264549,25	615531,14
29	2264547,72	615529,48
30	2264546,10	615530,96
27	2264547,64	615532,62
61:22:0600027:1655:3Y1(8)		
31	2264617,00	615605,45
32	2264618,36	615604,13
33	2264616,78	615602,51
34	2264615,43	615603,82
31	2264617,00	615605,45
61:22:0600027:1655:3Y1(9)		

1	2	3
35	2264673,18	615663,72
36	2264675,62	615666,25
37	2264673,41	615663,53
35	2264673,18	615663,72
61:22:0600027:1655:3Y1(10)		
38	2264236,24	615210,21
39	2264237,79	615208,67
40	2264236,21	615207,05
41	2264234,66	615208,58
38	2264236,24	615210,21
61:22:0600027:1655:3Y1(11)		
42	2264268,95	615244,03
43	2264270,54	615245,63
44	2264272,11	615244,10
45	2264270,52	615242,49
42	2264268,95	615244,03
61:22:0600027:1655:3Y1(12)		
46	2264442,38	615423,86
47	2264443,97	615425,47
48	2264445,51	615423,91
49	2264443,92	615422,30
46	2264442,38	615423,86
61:22:0600027:1655:3Y1(13)		
50	2264511,54	615495,34
51	2264513,14	615496,94
52	2264514,69	615495,40
53	2264513,10	615493,80
50	2264511,54	615495,34
61:22:0600027:1655:3Y1(14)		
54	2264202,10	615174,80
55	2264203,67	615173,27
56	2264202,08	615171,66
57	2264200,52	615173,19
54	2264202,10	615174,80
61:22:0600027:1655:3Y1(15)		
58	2264647,33	615636,91
59	2264648,13	615636,35
60	2264646,82	615634,50
61	2264645,74	615635,26
58	2264647,33	615636,91
61:22:0600027:1655:3Y1(16)		
62	2264166,60	615138,22

1	2	3
63	2264168,15	615136,69
64	2264166,57	615135,07
65	2264165,01	615136,61
62	2264166,60	615138,22
61:22:0600027:1655:3Y1(17)		
66	2264409,46	615389,62
67	2264411,01	615388,08
68	2264409,42	615386,47
69	2264407,86	615388,01
66	2264409,46	615389,62
61:22:0600027:1655:3Y1(18)		
70	2264095,54	615064,16
71	2264097,12	615065,76
72	2264098,68	615064,23
73	2264097,10	615062,61
70	2264095,54	615064,16
61:22:0600027:1655:3Y1(19)		
74	2264131,53	615101,88
75	2264133,08	615100,36
76	2264131,49	615098,75
77	2264129,96	615100,25
74	2264131,53	615101,88
61:22:0600027:1655:3Y1(20)		
78	2263576,62	614522,10
79	2263578,18	614520,57
80	2263576,60	614518,96
81	2263575,03	614520,49
78	2263576,62	614522,10
61:22:0600027:1655:3Y1(21)		
82	2262831,36	613751,55
83	2262834,92	613755,13
84	2262836,47	613753,59
85	2262832,92	613750,01
82	2262831,36	613751,55
61:22:0600027:1655:3Y1(22)		
86	2263531,63	614482,55
87	2263533,21	614484,17
88	2263536,74	614480,70
89	2263539,46	614483,61
90	2263541,02	614482,08
91	2263536,75	614477,58
86	2263531,63	614482,55
61:22:0600027:1655:3Y1(23)		
92	2262140,92	613202,93

1	2	3
93	2262142,09	613201,13
94	2262140,88	613200,36
95	2262139,76	613202,24
92	2262140,92	613202,93
61:22:0600027:1655:3Y1(24)		
96	2262915,12	613839,43
97	2262916,68	613837,89
98	2262915,08	613836,28
99	2262913,53	613837,82
96	2262915,12	613839,43
61:22:0600027:1655:3Y1(25)		
100	2263069,86	614000,16
101	2263071,43	613998,63
102	2263069,85	613997,01
103	2263068,28	613998,54
100	2263069,86	614000,16
61:22:0600027:1655:3Y1(26)		
104	2263514,19	614459,12
105	2263515,77	614460,74
106	2263517,32	614459,21
107	2263515,75	614457,58
104	2263514,19	614459,12
61:22:0600027:1655:3Y1(27)		
108	2262619,56	613538,50
109	2262622,48	613535,15
110	2262620,89	613533,54
111	2262617,92	613536,95
108	2262619,56	613538,50
61:22:0600027:1655:3Y1(28)		
112	2262583,32	613505,89
113	2262584,09	613505,07
114	2262582,45	613503,51
115	2262581,62	613504,40
112	2262583,32	613505,89
61:22:0600027:1655:3Y1(29)		
116	2262944,39	613869,78
117	2262945,98	613871,40
118	2262947,54	613869,86
119	2262945,95	613868,24
116	2262944,39	613869,78
61:22:0600027:1655:3Y1(30)		
120	2263039,46	613968,47
121	2263041,02	613966,94
122	2263039,44	613965,32

1	2	3
123	2263037,88	613966,86
120	2263039,46	613968,47
61:22:0600027:1655:3Y1(31)		
124	2263349,25	614289,92
125	2263350,82	614291,55
126	2263352,39	614290,01
127	2263350,81	614288,39
124	2263349,25	614289,92
61:22:0600027:1655:3Y1(32)		
128	2263442,45	614387,09
129	2263444,02	614388,71
130	2263445,27	614387,47
131	2263443,69	614385,85
128	2263442,45	614387,09
61:22:0600027:1655:3Y1(33)		
132	2263784,55	614739,42
133	2263786,12	614737,90
134	2263784,53	614736,29
135	2263782,96	614737,82
132	2263784,55	614739,42
61:22:0600027:1655:3Y1(34)		
136	2263854,59	614812,67
137	2263856,16	614811,14
138	2263854,57	614809,53
139	2263853,01	614811,06
136	2263854,59	614812,67
61:22:0600027:1655:3Y1(35)		
140	2262259,58	613273,75
141	2262260,27	613272,66
142	2262250,59	613266,17
143	2262249,57	613267,78
140	2262259,58	613273,75
61:22:0600027:1655:3Y1(36)		
144	2264026,37	614992,29
145	2264027,94	614993,92
146	2264029,51	614992,38
147	2264027,94	614990,76
144	2264026,37	614992,29
61:22:0600027:1655:3Y1(37)		
148	2262211,97	613245,33
149	2262213,91	613246,49
150	2262214,87	613244,99
151	2262212,97	613243,77
148	2262211,97	613245,33

1	2	3
61:22:0600027:1655:3Y1(38)		
152	2262292,06	613293,16
153	2262293,98	613294,36
154	2262294,66	613293,28
155	2262292,76	613292,05
152	2262292,06	613293,16
61:22:0600027:1655:3Y1(39)		
156	2262711,77	613628,95
157	2262713,36	613630,56
158	2262714,93	613629,04
159	2262713,35	613627,44
156	2262711,77	613628,95
61:22:0600027:1655:3Y1(40)		
160	2263255,27	614192,88
161	2263256,85	614194,49
162	2263258,43	614192,97
163	2263256,84	614191,36
160	2263255,27	614192,88
61:22:0600027:1655:3Y1(41)		
164	2263318,40	614258,41
165	2263319,96	614260,04
166	2263321,50	614258,54
167	2263319,91	614256,94
164	2263318,40	614258,41
61:22:0600027:1655:3Y1(42)		
168	2263467,21	614412,76
169	2263468,47	614411,51
170	2263466,88	614409,90
171	2263465,64	614411,13
168	2263467,21	614412,76
61:22:0600027:1655:3Y1(43)		
172	2263680,42	614630,90
173	2263681,98	614629,35
174	2263680,39	614627,74
175	2263678,84	614629,29
172	2263680,42	614630,90
61:22:0600027:1655:3Y1(44)		
176	2263888,48	614848,30
177	2263890,05	614846,78
178	2263888,47	614845,16
179	2263886,90	614846,69
176	2263888,48	614848,30
61:22:0600027:1655:3Y1(45)		
180	2263957,22	614920,16

1	2	3
181	2263958,81	614921,77
182	2263960,36	614920,22
183	2263958,77	614918,62
180	2263957,22	614920,16
61:22:0600027:1655:3Y1(46)		
184	2262180,21	613226,38
185	2262181,35	613224,61
186	2262179,45	613223,38
187	2262178,27	613225,22
188	2262178,33	613225,26
184	2262180,21	613226,38
61:22:0600027:1655:3Y1(47)		
189	2262331,88	613317,84
190	2262332,67	613316,61
191	2262330,77	613315,40
192	2262329,96	613316,65
189	2262331,88	613317,84
61:22:0600027:1655:3Y1(48)		
193	2262851,55	613772,81
194	2262853,14	613774,42
195	2262854,70	613772,87
196	2262853,11	613771,27
193	2262851,55	613772,81
61:22:0600027:1655:3Y1(49)		
197	2263195,11	614130,25
198	2263196,68	614128,73
199	2263195,09	614127,11
200	2263193,52	614128,64
197	2263195,11	614130,25
61:22:0600027:1655:3Y1(50)		
201	2263413,22	614356,77
202	2263414,63	614355,38
203	2263413,04	614353,77
204	2263411,65	614355,15
201	2263413,22	614356,77
61:22:0600027:1655:3Y1(51)		
205	2263923,61	614885,35
206	2263925,17	614883,82
207	2263923,58	614882,22
208	2263922,02	614883,75
205	2263923,61	614885,35
61:22:0600027:1655:3Y1(52)		
209	2262802,41	613722,03
210	2262805,99	613726,02

1	2	3
211	2262807,55	613724,47
212	2262803,96	613720,49
209	2262802,41	613722,03
61:22:0600027:1655:3Y1(53)		
213	2263101,49	614033,20
214	2263103,06	614031,67
215	2263101,48	614030,05
216	2263099,91	614031,58
213	2263101,49	614033,20
61:22:0600027:1655:3Y1(54)		
217	2262651,51	613567,33
218	2262653,10	613568,94
219	2262654,66	613567,40
220	2262653,07	613565,79
217	2262651,51	613567,33
61:22:0600027:1655:3Y1(55)		
221	2262744,63	613662,92
222	2262746,19	613661,38
223	2262744,62	613659,76
224	2262743,05	613661,30
221	2262744,63	613662,92
61:22:0600027:1655:3Y1(56)		
225	2262774,32	613693,31
226	2262775,89	613694,94
227	2262777,45	613693,40
228	2262775,88	613691,77
225	2262774,32	613693,31
61:22:0600027:1655:3Y1(57)		
229	2263644,42	614593,13
230	2263646,02	614594,74
231	2263647,59	614593,21
232	2263646,00	614591,61
229	2263644,42	614593,13
61:22:0600027:1655:3Y1(58)		
233	2263818,13	614774,74
234	2263819,71	614776,37
235	2263821,27	614774,83
236	2263819,70	614773,21
233	2263818,13	614774,74
61:22:0600027:1655:3Y1(59)		
237	2263481,71	614427,79
238	2263485,83	614432,07
239	2263490,29	614427,71

1	2	3
240	2263488,70	614426,10
241	2263485,71	614429,00
242	2263483,15	614426,34
237	2263481,71	614427,79
61:22:0600027:1655:3Y1(60)		
243	2262367,55	613340,91
244	2262369,43	613342,17
245	2262370,77	613340,27
246	2262368,98	613338,89
243	2262367,55	613340,91
61:22:0600027:1655:3Y1(61)		
247	2263008,86	613936,45
248	2263010,41	613934,90
249	2263008,82	613933,30
250	2263007,27	613934,84
247	2263008,86	613936,45
61:22:0600027:1655:3Y1(62)		
251	2263611,07	614558,22
252	2263612,65	614556,69
253	2263611,07	614555,08
254	2263609,50	614556,60
251	2263611,07	614558,22
61:22:0600027:1655:3Y1(63)		
255	2263711,18	614663,10
256	2263712,75	614661,56
257	2263711,17	614659,95
258	2263709,60	614661,48
255	2263711,18	614663,10
61:22:0600027:1655:3Y1(64)		
259	2263749,84	614703,28
260	2263751,41	614701,75
261	2263749,83	614700,14
262	2263748,26	614701,67
259	2263749,84	614703,28
61:22:0600027:1655:3Y1(65)		
263	2263993,92	614958,51
264	2263995,49	614956,98
265	2263993,91	614955,35
266	2263992,34	614956,89
263	2263993,92	614958,51
61:22:0600027:1655:3Y1(66)		
267	2262882,22	613804,88

1	2	3
268	2262883,80	613803,36
269	2262882,21	613801,75
270	2262880,64	613803,27
267	2262882,22	613804,88
61:22:0600027:1655:3Y1(67)		
271	2262977,43	613903,80
272	2262978,98	613902,26
273	2262977,40	613900,65
274	2262975,84	613902,19
271	2262977,43	613903,80
61:22:0600027:1655:3Y1(68)		
275	2263164,32	614098,01
276	2263165,88	614096,47
277	2263164,30	614094,86
278	2263162,74	614096,39
275	2263164,32	614098,01
61:22:0600027:1655:3Y1(69)		
279	2263289,28	614227,35
280	2263290,84	614225,81
281	2263289,25	614224,20
282	2263287,69	614225,74
279	2263289,28	614227,35
61:22:0600027:1655:3Y1(70)		
283	2263381,56	614323,93
284	2263383,13	614322,39
285	2263381,55	614320,77
286	2263379,99	614322,31
283	2263381,56	614323,93
61:22:0600027:1655:3Y1(71)		
287	2262682,51	613599,13
288	2262684,11	613600,73
289	2262685,68	613599,20
290	2262684,08	613597,60
287	2262682,51	613599,13
61:22:0600027:1655:3Y1(72)		
291	2263131,70	614064,21
292	2263133,29	614065,82
293	2263134,86	614064,29
294	2263133,28	614062,69
291	2263131,70	614064,21
61:22:0600027:1655:3Y1(73)		
295	2263226,06	614162,36
296	2263227,61	614160,82
297	2263226,03	614159,21

1	2	3
298	2263224,48	614160,75
295	2263226,06	614162,36
Площадь – 431 кв. метр		
Земельные участки, образуемые путем раздела земельного участка с кадастровым номером 61:22:0600027:1568		
61:22:0600027:1568:ЗУ1 – подлежит изъятию, разрешенное использование – автомобильный транспорт		
1	2262953,90	613782,82
2	2262936,75	613793,34
3	2262735,46	613584,54
4	2262688,03	613536,95
5	2262639,05	613490,95
6	2262588,56	613446,61
7	2262562,78	613425,08
8	2262536,64	613403,97
9	2262483,32	613363,08
10	2262428,68	613323,98
11	2262372,77	613286,71
12	2262315,65	613251,32
13	2262164,37	613161,02
14	2262159,28	613169,55
15	2262178,09	613180,95
16	2262372,33	613305,07
17	2262464,81	613365,87
18	2262565,05	613443,39
19	2262654,92	613521,41
20	2262733,93	613600,42
21	2262830,13	613702,00
22	2262884,59	613758,08
23	2262951,27	613827,29
24	2262953,70	613829,81
25	2262955,60	613828,48
26	2262964,97	613815,23
27	2262971,13	613803,38
1	2262953,90	613782,82
Площадь – 14 234 кв. метра		
Земельные участки, образуемые путем раздела земельного участка с кадастровым номером 61:22:0600027:2364		
61:22:0600027:2364:ЗУ1 – подлежит изъятию, разрешенное использование – автомобильный транспорт		
1	2263481,71	614427,79
2	2263483,15	614426,34
3	2263485,71	614429,00
4	2263488,70	614426,10

1	2	3
5	2263490,29	614427,71
6	2263485,83	614432,07
7	2263494,96	614441,54
8	2263361,70	614560,89
9	2263371,16	614571,46
10	2263445,88	614496,75
11	2263493,56	614457,37
12	2263499,96	614453,67
13	2263502,32	614452,31
14	2263506,93	614436,40
15	2263022,86	613933,31
16	2262945,08	613853,21
17	2262868,74	613773,35
18	2262814,33	613717,32
19	2262716,54	613616,28
20	2262698,20	613598,21
21	2262689,51	613606,43
22	2262701,18	613618,14
23	2262723,92	613641,72
24	2262737,24	613659,50
25	2262739,32	613657,38
26	2262743,05	613661,30
27	2262744,62	613659,76
28	2262746,19	613661,38
29	2262775,88	613691,77
30	2262777,45	613693,40
31	2262803,96	613720,49
32	2262807,55	613724,47
33	2262832,92	613750,01
34	2262836,47	613753,59
35	2262853,11	613771,27
36	2262854,70	613772,87
37	2262882,21	613801,75
38	2262883,80	613803,36
39	2262915,08	613836,28
40	2262916,68	613837,89
41	2262945,95	613868,24
42	2262947,54	613869,86
43	2262977,40	613900,65
44	2262978,98	613902,26
45	2263008,82	613933,30
46	2263010,41	613934,90
47	2263039,44	613965,32
48	2263041,02	613966,94

1	2	3
49	2263069,85	613997,01
50	2263071,43	613998,63
51	2263101,48	614030,05
52	2263103,06	614031,67
53	2263133,28	614062,69
54	2263134,86	614064,29
55	2263164,30	614094,86
56	2263165,88	614096,47
57	2263195,09	614127,11
58	2263196,68	614128,73
59	2263226,03	614159,21
60	2263227,61	614160,82
61	2263256,84	614191,36
62	2263258,43	614192,97
63	2263289,25	614224,20
64	2263290,84	614225,81
65	2263319,91	614256,94
66	2263321,50	614258,54
67	2263350,81	614288,39
68	2263352,39	614290,01
69	2263381,55	614320,77
70	2263383,13	614322,39
71	2263413,04	614353,77
72	2263414,63	614355,38
73	2263443,69	614385,85
74	2263445,27	614387,47
75	2263466,88	614409,90
76	2263468,47	614411,51
77	2263476,56	614419,70
78	2263475,14	614420,99
79	2262711,77	613628,95
80	2262713,36	613630,56
81	2262714,93	613629,04
82	2262713,35	613627,44
1	2263481,71	614427,79
Площадь – 13 944 кв. метра		
Земельные участки, образуемые путем раздела земельного участка с кадастровым номером 61:22:0600027:69		
61:22:0600027:69:ЗУ1 – подлежит изъятию, разрешенное использование – автомобильный транспорт		
1	2263553,25	614418,43
2	2263536,96	614432,44
3	2263668,20	614569,83
4	2263677,96	614562,21

1	2	3
5	2263558,12	614437,89
6	2263566,35	614432,02
1	2263553,25	614418,43
Площадь – 2 447 кв. метров		
Земельные участки, образуемые путем раздела земельного участка с кадастровым номером 61:22:0600027:1343		
61:22:0600027:1343:ЗУ1 – подлежит изъятию, разрешенное использование – автомобильный транспорт		
1	2264734,26	615727,08
2	2264789,85	615784,74
3	2265024,20	616023,80
4	2265032,51	616032,23
5	2265040,75	616040,65
6	2265048,90	616048,96
7	2265046,57	616051,04
8	2265049,65	616054,23
9	2265031,87	616106,00
10	2264934,10	616191,71
11	2264938,09	616196,26
12	2265074,09	616079,67
13	2265077,84	616067,21
14	2264931,36	615914,44
15	2264745,91	615722,82
16	2264742,40	615719,18
17	2265039,10	616088,34
18	2265042,34	616085,10
19	2265045,58	616088,34
20	2265042,34	616091,58
1	2264734,26	615727,08
Площадь – 6 966 кв. метров		
Земельные участки, образуемые путем раздела земельного участка с кадастровым номером 61:22:0600027:737		
61:22:0600027:737:ЗУ1 – подлежит изъятию, разрешенное использование – автомобильный транспорт		
1	2264899,22	615829,03
2	2264743,62	615667,62
3	2264735,54	615675,37
4	2264886,44	615832,99
5	2264762,26	615698,10
6	2264760,98	615696,81
7	2264762,26	615695,53
8	2264763,55	615696,81
1	2264899,22	615829,03
Площадь – 2 558 кв. метров		

1	2	3
Земельные участки, образуемые путем раздела земельного участка с кадастровым номером 61:22:0600027:1198		
61:22:0600027:1198:ЗУ1 – подлежит изъятию, разрешенное использование – автомобильный транспорт		
1	2264728,71	615721,32
2	2264729,06	615720,83
3	2264730,55	615721,90
4	2264730,01	615722,66
5	2264734,26	615727,07
6	2264742,40	615719,18
7	2264729,41	615705,69
8	2264721,12	615713,45
1	2264728,71	615721,32
Площадь – 212 кв. метров		
Земельные участки, образуемые путем раздела земельного участка с кадастровым номером 61:22:0600027:1138		
61:22:0600027:1138:ЗУ1 – подлежит изъятию, разрешенное использование – автомобильный транспорт		
1	2264899,23	615829,04
2	2264889,27	615832,14
3	2264950,80	615895,72
4	2265000,23	615947,30
5	2265010,15	615944,10
1	2264899,23	615829,04
Площадь – 1 479 кв. метров		
Земельные участки, образуемые путем раздела земельного участка с кадастровым номером 61:22:0600027:1356		
61:22:0600027:1356:ЗУ1 – подлежит изъятию, разрешенное использование – автомобильный транспорт		
1	2265030,31	616034,16
2	2265032,51	616032,23
3	2265024,20	616023,80
4	2265022,10	616025,65
1	2265030,31	616034,16
Площадь – 34 кв. метра		
Земельные участки, образуемые путем раздела земельного участка с кадастровым номером 61:22:0600027:1341		
61:22:0600027:1341:ЗУ1 – подлежит изъятию, разрешенное использование – автомобильный транспорт		
1	2265038,48	616042,64
2	2265040,75	616040,65
3	2265032,51	616032,23
4	2265030,31	616034,16
1	2265038,48	616042,64

1	2	3
Площадь – 35 кв. метров		
Земельные участки, образуемые путем раздела земельного участка с кадастровым номером 61:22:0600027:1345		
61:22:0600027:1345:ЗУ1 – подлежит изъятию, разрешенное использование – автомобильный транспорт		
1	2265046,57	616051,04
2	2265048,90	616048,96
3	2265040,75	616040,65
4	2265038,48	616042,64
1	2265046,57	616051,04
Площадь – 36 кв. метров		
Земельные участки, образуемые путем раздела земельного участка с кадастровым номером 61:22:0600027:1143		
61:22:0600027:1143:ЗУ1 – подлежит изъятию, разрешенное использование – автомобильный транспорт		
1	2265010,15	615944,10
2	2265000,23	615947,30
3	2265091,69	616042,74
4	2265124,96	616076,93
5	2265135,46	616074,08
1	2265010,15	615944,10
Площадь – 1 728 кв. метров		
Земельные участки, образуемые путем раздела земельного участка с кадастровым номером 61:22:0600027:1145		
61:22:0600027:1145:ЗУ1 – подлежит изъятию, разрешенное использование – автомобильный транспорт		
1	2265135,46	616074,08
2	2265124,96	616076,93
3	2265127,05	616079,08
4	2265137,63	616076,33
1	2265135,46	616074,08
Площадь – 29 кв. метров		
Земельные участки, образуемые путем раздела земельного участка с кадастровым номером 61:22:0600027:502		
61:22:0600027:502:ЗУ1 – подлежит изъятию, разрешенное использование – автомобильный транспорт		
1	2265107,52	616122,36
2	2265107,91	616122,02
3	2265087,51	616100,02
4	2265050,06	616133,16
5	2265052,50	616135,79
6	2265055,60	616133,07
7	2265100,61	616115,70
1	2265107,52	616122,36
Площадь – 582 кв. метра		

1	2	3
Земельные участки, образуемые путем раздела земельного участка с кадастровым номером 61:22:0600027:30		
61:22:0600027:30:ЗУ1 – подлежит изъятию, разрешенное использование – автомобильный транспорт		
1	2265440,69	616302,82
2	2265413,97	616321,73
3	2265429,49	616334,70
4	2265439,99	616315,46
5	2265447,73	616310,12
1	2265440,69	616302,82
Площадь – 288 кв. метров		
Земельные участки, образуемые путем раздела земельного участка с кадастровым номером 61:22:0600027:31		
61:22:0600027:31:ЗУ1 – подлежит изъятию, разрешенное использование – автомобильный транспорт		
1	2265429,30	616291,00
2	2265380,56	616325,61
3	2265383,99	616329,09
4	2265432,69	616294,52
1	2265429,30	616291,00
Площадь – 427 кв. метров		
Земельные участки, образуемые путем раздела земельного участка с кадастровым номером 61:22:0600027:1248		
61:22:0600027:1248:ЗУ1 – подлежит изъятию, разрешенное использование – автомобильный транспорт		
1	2265840,71	616874,81
2	2265848,00	616868,48
3	2265790,15	616808,60
4	2265782,66	616814,59
1	2265840,71	616874,81
Площадь – 801 кв. метр		
Земельные участки, образуемые путем раздела земельного участка с кадастровым номером 61:22:0600027:1150		
61:22:0600027:1150:ЗУ1 – подлежит изъятию, разрешенное использование – автомобильный транспорт		
1	2265957,24	616995,68
2	2265964,92	616989,18
3	2265906,90	616929,36
4	2265899,37	616935,65
1	2265957,24	616995,68
Площадь – 827 кв. метров		
Земельные участки, образуемые путем раздела земельного участка с кадастровым номером 61:22:0600027:1149		
61:22:0600027:1149:ЗУ1 – подлежит изъятию, разрешенное использование – автомобильный транспорт		
1	2266279,25	617329,71

1	2	3
2	2266278,75	617312,65
3	2266269,75	617303,39
4	2266241,97	617274,80
5	2266232,83	617271,40
6	2266224,31	617266,70
7	2266214,15	617272,65
8	2266227,00	617275,51
1	2266279,25	617329,71
Площадь – 841 кв. метр		
Земельные участки, образуемые путем раздела земельного участка с кадастровым номером 61:22:0600014:294		
61:22:0600014:294:ЗУ1 – подлежит изъятию, разрешенное использование – автомобильный транспорт		
61:22:0600014:294:ЗУ1(1)		
1	2269374,73	617974,93
2	2269183,05	617899,30
3	2269172,16	617906,92
1	2269374,73	617974,93
61:22:0600014:294:ЗУ1(2)		
4	2268408,70	617663,93
5	2268409,23	617652,58
6	2268319,10	617647,38
7	2268319,19	617650,66
8	2268339,18	617652,76
9	2268404,38	617663,02
4	2268408,70	617663,93
Площадь – 1755 кв. метров		
Земельные участки, образуемые путем раздела земельного участка с кадастровым номером 61:22:0600014:192		
61:22:0600014:192:ЗУ1 – подлежит изъятию, разрешенное использование – автомобильный транспорт		
1	2270638,37	618359,86
2	2270647,91	618363,06
3	2270668,48	618339,79
4	2270659,01	618336,52
1	2270638,37	618359,86
Площадь – 288 кв. метров		
Земельные участки, образуемые путем раздела земельного участка с кадастровым номером 61:22:0600014:261		
61:22:0600014:261:ЗУ1 – подлежит изъятию, разрешенное использование – автомобильный транспорт		
1	2270659,01	618336,52
2	2270668,48	618339,79
3	2270678,70	618328,26
4	2270669,17	618324,99
1	2270659,01	618336,52

1	2	3
Площадь – 143 кв. метра		
Земельные участки, образуемые путем раздела земельного участка с кадастровым номером 61:22:0600014:204		
61:22:0600014:204:ЗУ1 – подлежит изъятию, разрешенное использование – автомобильный транспорт		
1	2270689,88	618301,51
2	2270669,17	618324,99
3	2270678,70	618328,26
4	2270699,52	618304,75
1	2270689,88	618301,51
Площадь – 293 кв. метра		
Земельные участки, образуемые путем раздела земельного участка с кадастровым номером 61:22:0600014:579		
61:22:0600014:579:ЗУ1 – подлежит изъятию, разрешенное использование – автомобильный транспорт		
1	2270658,92	618320,67
2	2270669,17	618324,99
3	2270689,88	618301,51
4	2270680,04	618298,21
5	2270676,60	618302,46
1	2270658,92	618320,67
Площадь – 304 кв. метра		
Земельные участки, образуемые путем раздела земельного участка с кадастровым номером 61:22:0600014:194		
61:22:0600014:194:ЗУ1 – подлежит изъятию, разрешенное использование – автомобильный транспорт		
1	2271373,30	618530,97
2	2271325,38	618590,14
3	2271334,85	618593,31
4	2271382,83	618534,17
1	2271373,30	618530,97
Площадь – 715 кв. метров		
Земельные участки, образуемые путем раздела земельного участка с кадастровым номером 61:22:0600014:571		
61:22:0600014:571:ЗУ1 – подлежит изъятию, разрешенное использование – автомобильный транспорт		
1	2271325,92	618555,12
2	2271347,59	618562,71
3	2271373,29	618530,97
4	2271358,98	618526,16
1	2271325,92	618555,12
Площадь – 728 кв. метров		
Земельные участки, образуемые путем раздела земельного участка с кадастровым номером 61:22:0600014:319		
61:22:0600014:319:ЗУ1 – подлежит изъятию, разрешенное использование – автомобильный транспорт		

1	2	3
1	2271638,34	618757,21
2	2271624,49	618752,40
3	2271511,98	618868,37
4	2271519,08	618874,85
5	2271595,26	618791,39
1	2271638,34	618757,21
Площадь – 1 382 кв. метра		
Земельные участки, образуемые путем раздела земельного участка с кадастровым номером 61:22:0600014:570		
61:22:0600014:570:3У1 – подлежит изъятию, разрешенное использование – автомобильный транспорт		
1	2271968,06	618795,00
2	2271962,92	618804,04
3	2272085,59	618845,26
4	2272302,88	618917,17
5	2272457,83	618968,61
6	2272486,10	618977,86
7	2272502,27	618969,65
8	2272508,45	618973,44
9	2272513,19	618968,03
10	2272503,95	618960,80
11	2272495,16	618970,71
12	2272356,91	618925,56
1	2271968,06	618795,00
Площадь – 5 494 кв. метра		
Земельные участки, образуемые путем раздела земельного участка с кадастровым номером 61:22:0600014:240		
61:22:0600014:240:3У1 – подлежит изъятию, разрешенное использование – автомобильный транспорт		
1	2272515,81	618970,08
2	2272511,49	618975,30
3	2272517,62	618979,06
4	2272520,55	618975,12
5	2272521,17	618974,29
1	2272515,81	618970,08
Площадь – 44 кв. метра		
Земельные участки, образуемые путем раздела земельного участка с кадастровым номером 61:22:0600014:219		
61:22:0600014:219:3У1 – подлежит изъятию, разрешенное использование – автомобильный транспорт		
1	2272513,19	618968,03
2	2272508,45	618973,44
3	2272511,49	618975,30
4	2272515,81	618970,08

1	2	3
1	2272513,19	618968,03
Площадь – 24 кв. метра		
Земельные участки, образуемые путем раздела земельного участка с кадастровым номером 61:22:0600014:345		
61:22:0600014:345:3У1 – подлежит изъятию, разрешенное использование – автомобильный транспорт		
1	2272480,42	619049,97
2	2272499,13	619022,50
3	2272672,25	619079,04
4	2272674,66	619071,67
5	2272507,99	619014,47
6	2272495,05	619023,32
7	2272471,59	619040,48
1	2272480,42	619049,97
Площадь – 1 876 кв. метров		
Земельные участки, образуемые путем выдела из земельного участка с кадастровым номером 61:22:0600014:300		
61:22:0600014:300:3У1 – подлежит изъятию, разрешенное использование – автомобильный транспорт		
61:22:0600014:300:3У1(1)		
1	2268249,34	617644,35
2	2268250,23	617630,92
3	2268173,76	617626,79
4	2267169,35	617584,63
5	2266810,28	617573,50
6	2266804,77	617580,91
7	2266803,59	617592,70
8	2266821,70	617593,43
9	2266821,25	617586,36
10	2268174,62	617640,64
11	2268224,35	617642,79
1	2268249,34	617644,35
61:22:0600014:300:3У1(2)		
12	2268319,19	617650,66
13	2268319,10	617647,38
14	2268297,10	617648,35
12	2268319,19	617650,66
61:22:0600014:300:3У1(3)		
15	2266822,75	617610,08
16	2266796,93	617609,03
17	2266806,69	617760,46
18	2266832,17	617758,85
15	2266822,75	617610,08
61:22:0600014:300:3У2 – подлежит изъятию,		

1	2	3
разрешенное использование – автомобильный транспорт		
1	2269172,16	617906,92
2	2269183,05	617899,30
3	2269068,97	617860,16
4	2268865,60	617791,79
5	2268815,76	617774,83
6	2268685,66	617729,71
7	2268554,13	617686,55
8	2268513,07	617674,10
9	2268484,39	617666,41
10	2268460,08	617660,46
11	2268434,28	617655,28
12	2268416,71	617652,60
13	2268409,23	617652,58
14	2268408,70	617663,93
15	2268468,96	617676,65
16	2268533,12	617693,69
17	2268579,83	617708,21
18	2268627,06	617723,90
1	2269172,16	617906,92
Площадь – 34 812 кв. метров		
Земельные участки, образуемые путем выдела из земельного участка с кадастровым номером 61:22:0600014:298		
61:22:0600014:298:3У1 – подлежит изъятию, разрешенное использование – автомобильный транспорт		
1	2268900,26	617764,99
2	2268892,71	617771,99
3	2269077,63	617834,68
4	2269209,23	617879,57
5	2269292,87	617907,18
6	2269381,64	617937,47
7	2269505,90	617982,00
8	2269637,56	618027,01
9	2269729,08	618056,66
10	2269774,35	618071,70
11	2269781,78	618060,96
1	2268900,26	617764,99
Площадь – 10 295 кв. метров		
Земельные участки, образуемые путем выдела из земельного участка с кадастровым номером 61:22:0600014:317		
61:22:0600014:317:3У1 – подлежит изъятию, разрешенное использование – автомобильный транспорт		
1	2272521,17	618974,29
2	2272520,55	618975,12

1	2	3
3	2272517,62	618979,06
4	2272520,15	618988,99
5	2272684,55	619041,38
6	2272687,15	619033,41
7	2272531,94	618982,72
1	2272521,17	618974,29
Площадь – 1 616 кв. метров		
Земельные участки, образуемые путем выдела из земельного участка с кадастровым номером 61:22:0600014:314		
61:22:0600014:314:3У1 – подлежит изъятию, разрешенное использование – автомобильный транспорт		
61:22:0600014:314:3У1(1)		
1	2268368,02	617608,71
2	2268418,26	617626,52
3	2268494,13	617642,34
4	2268519,42	617648,74
5	2268557,70	617660,66
6	2268694,75	617706,31
7	2268822,77	617748,72
8	2268872,30	617765,07
9	2268888,22	617762,37
10	2268888,98	617761,20
11	2268642,36	617678,40
12	2268594,69	617662,57
13	2268546,27	617647,51
14	2268480,08	617629,94
15	2268413,07	617615,80
1	2268368,02	617608,71
61:22:0600014:314:3У1(2)		
16	2266826,73	617534,13
17	2266818,91	617541,05
18	2266820,06	617549,95
19	2266860,34	617551,94
20	2266974,04	617557,90
21	2267073,24	617561,35
22	2267171,58	617563,78
23	2267241,92	617566,41
24	2268175,52	617604,81
25	2268279,98	617610,50
26	2268326,60	617603,18
27	2268277,31	617598,02
28	2268226,72	617594,85
29	2268176,54	617592,67
30	2266827,91	617534,18
16	2266826,73	617534,13
Площадь – 25 525 кв. метров		

1	2	3
Земельные участки, образуемые путем выдела из земельного участка с кадастровым номером 61:22:0600014:292		
61:22:0600014:292:3У1 – подлежит изъятию, разрешенное использование – автомобильный транспорт		
1	2272480,42	619049,97
2	2272471,59	619040,48
3	2272366,88	619155,42
4	2272382,47	619169,27
5	2272453,85	619088,98
1	2272480,42	619049,97
Площадь – 2 938 кв. метров		
Земельные участки, представляющие собой единое землепользование		
Земельные участки, образуемые путем выдела из земельного участка с кадастровым номером 61:22:0600027:1102		
61:22:0600027:718:3У1 – подлежит изъятию, разрешенное использование – автомобильный транспорт		
1	2264732,10	615655,67
2	2263880,26	614772,05
3	2263870,99	614779,23
4	2263959,81	614869,87
5	2264445,81	615373,60
6	2264446,98	615374,93
7	2264606,31	615540,39
8	2264719,78	615658,91
9	2264453,46	615371,57
10	2264453,43	615369,79
11	2264455,21	615369,77
12	2264455,24	615371,55
1	2264732,10	615655,67
61:22:0600027:719:3У1 – подлежит изъятию, разрешенное использование – автомобильный транспорт		
1	2265666,60	616694,20
2	2265674,11	616688,20
3	2265676,18	616686,45
4	2265099,23	616087,03
5	2265081,85	616090,58
6	2265087,51	616100,02
7	2265122,87	616132,97
8	2265134,39	616130,31
9	2265281,67	616294,91
1	2265666,60	616694,20
61:22:0600027:720:3У1 – подлежит изъятию, разрешенное использование – автомобильный транспорт		
1	2265425,69	616341,67
2	2265408,74	616324,51
3	2265376,67	616346,52

1	2	3
4	2265375,96	616346,99
5	2265558,13	616534,27
6	2265573,85	616521,63
7	2265555,29	616502,37
8	2265523,89	616477,00
9	2265414,03	616363,05
1	2265425,69	616341,67
61:22:0600027:721:3У1 – подлежит изъятию, разрешенное использование – автомобильный транспорт		
1	2265653,62	616611,58
2	2265642,48	616620,98
3	2265758,33	616740,08
4	2266274,82	617265,93
5	2266271,93	617252,96
1	2265653,62	616611,58
61:22:0600027:743:3У1 – подлежит изъятию, разрешенное использование – автомобильный транспорт		
61:22:0600027:743:3У1(1)		
1	2264955,76	616216,42
2	2264957,83	616218,78
3	2265052,50	616135,79
4	2265050,06	616133,16
1	2264955,76	616216,42
61:22:0600027:743:3У1(2)		
5	2265112,29	616126,95
6	2265107,91	616122,02
7	2265107,52	616122,36
5	2265112,29	616126,95
Площадь – 38 150 кв. метров		
Земельные участки, образуемые путем раздела земельного участка с кадастровым номером 61:22:0600027:378		
61:22:0600027:380:3У1 – подлежит изъятию, разрешенное использование – автомобильный транспорт		
1	2263677,96	614562,21
2	2263668,20	614569,83
3	2263870,99	614779,23
4	2263880,26	614772,05
1	2263677,96	614562,21
Площадь – 3 494 кв. метра		
Земельные участки, образуемые путем раздела земельного участка с кадастровым номером 61:22:0600027:493		
61:22:0600027:606:3У1 – подлежит изъятию, разрешенное использование – автомобильный транспорт		
1	2265137,63	616076,33
2	2265127,05	616079,08
3	2265135,61	616087,88

1	2	3
4	2265260,57	616218,00
5	2265269,55	616213,18
1	2265137,63	616076,33
Площадь – 1 844 кв. метра		
Земельные участки, образуемые путем раздела земельного участка с кадастровым номером 61:22:0600027:494		
61:22:0600027:607:3У1 – подлежит изъятию, разрешенное использование – автомобильный транспорт		
1	2265269,55	616213,18
2	2265260,57	616218,00
3	2265363,82	616325,64
4	2265370,60	616332,70
5	2265380,56	616325,62
6	2265429,31	616291,01
7	2265422,41	616283,85
8	2265419,55	616285,82
9	2265359,21	616306,18
1	2265269,55	616213,18
Площадь – 2 729 кв. метров		
Земельные участки, образуемые путем раздела земельного участка с кадастровым номером 61:22:0600027:519		
61:22:0600027:804:3У1 – подлежит изъятию, разрешенное использование – автомобильный транспорт		
1	2265724,36	616754,12
2	2265731,68	616748,00
3	2265674,11	616688,20
4	2265666,60	616694,20
1	2265724,36	616754,12
Площадь – 793 кв. метра		
Земельные участки, образуемые путем раздела земельного участка с кадастровым номером 61:22:0600027:521		
61:22:0600027:806:3У1 – подлежит изъятию, разрешенное использование – автомобильный транспорт		
1	2266111,18	617155,36
2	2266120,82	617149,76
3	2266081,15	617108,92
4	2266073,05	617115,81
1	2266111,18	617155,36
61:22:0600027:807:3У1 – подлежит изъятию, разрешенное использование – автомобильный транспорт		
1	2265782,66	616814,59
2	2265790,15	616808,60
3	2265753,59	616770,76
4	2265731,68	616748,00
5	2265724,36	616754,12
1	2265782,66	616814,59

1	2	3
Площадь – 1 400 кв. метров		
Земельные участки, образуемые путем раздела земельного участка с кадастровым номером 61:22:0600027:531		
61:22:0600027:816:3У1 – подлежит изъятию, разрешенное использование – автомобильный транспорт		
1	2266214,15	617272,65
2	2266224,31	617266,70
3	2266215,59	617261,88
4	2266207,15	617257,11
5	2266198,10	617251,78
6	2266189,51	617245,45
7	2266182,33	617237,27
8	2266176,40	617227,54
9	2266171,70	617218,38
10	2266167,96	617209,61
11	2266159,10	617214,80
12	2266161,93	617225,35
13	2266203,86	617270,35
1	2266214,15	617272,65
61:22:0600027:817:3У1 – подлежит изъятию, разрешенное использование – автомобильный транспорт		
1	2266073,05	617115,81
2	2266081,15	617108,92
3	2266025,31	617051,43
4	2266022,77	617048,81
5	2266015,20	617055,80
1	2266073,05	617115,81
Площадь – 1 653 кв. метра		
Земельные участки, образуемые путем раздела земельного участка с кадастровым номером 61:22:0600027:522		
61:22:0600027:819:3У1 – подлежит изъятию, разрешенное использование – автомобильный транспорт		
1	2266159,10	617214,80
2	2266167,96	617209,61
3	2266163,85	617200,68
4	2266159,77	617191,29
5	2266153,55	617183,46
6	2266120,82	617149,76
7	2266111,18	617155,36
8	2266155,48	617201,32
1	2266159,10	617214,80
61:22:0600027:820:3У1 – подлежит изъятию, разрешенное использование – автомобильный транспорт		
1	2265899,37	616935,65
2	2265906,90	616929,36
3	2265884,73	616906,50

1	2	3
4	2265848,00	616868,48
5	2265840,71	616874,81
1	2265899,37	616935,65
Площадь – 1 622 кв. метра		
Земельные участки, образуемые путем раздела земельного участка с кадастровым номером 61:22:0600027:532		
61:22:0600027:823:3У1 – подлежит изъятию, разрешенное использование – автомобильный транспорт		
1	2266015,20	617055,80
2	2266022,76	617048,81
3	2265964,92	616989,18
4	2265957,24	616995,68
1	2266015,20	617055,80
Площадь – 847 кв. метров		

Часть полосы отвода линейного объекта расположена в границах земельных участков с кадастровыми номерами: 61:22:0600027:2371, 61:22:0600027:2369, 61:22:0600027:51, 61:22:0600027:1478, 61:22:0600027:1977, 61:22:0600027:1195, 61:22:0600027:1469, 61:22:0600027:50, 61:22:0600014:254, 61:22:0000000:1473, 61:22:0600027:1978, 61:22:0600027:1982, 61:22:0000000:925, 61:22:0000000:20, находящихся в государственной собственности.

Земельные участки, находящиеся в государственной собственности, полностью или частично попадающие в полосу отвода автомобильной дороги, не подлежат изъятию для государственных нужд Ростовской области.

Перечень земельных участков, находящихся в государственной собственности, полностью или частично попадающих в полосу постоянного отвода автомобильной дороги, приведен в таблице № 7.

Таблица № 7

№ п/п	Кадастровый номер земельного участка	Общая площадь участка (кв. метров)	Площадь, подлежащая изъятию для государственных нужд Ростовской области (кв. метров)
1	2	3	4
1.	61:22:0600027:2371	5 112	39
2.	61:22:0600027:2369	18 233	613
3.	61:22:0600027:51	97 678	3 429
4.	61:22:0600027:1478	5 435	734
5.	61:22:0600027:1977	48	2
6.	61:22:0600027:1195	18 950	260
7.	61:22:0600027:1469	16 117	1 486
8.	61:22:0600027:50	10 784	718
9.	61:22:0600014:254	16 828	1 647

1	2	3	4
10.	61:22:000000:1473	18	0,18
11.	61:22:0600027:1978	27	0,09
12.	61:22:0600027:1982	15	0,18
13.	61:22:0000000:925	8	2
Земельные участки, представляющие собой единое землепользование			
14.	61:22:0000000:20	6 015	9

Не подлежащим изъятию для государственных нужд Ростовской области земельным участкам устанавливается категория – «земли промышленности, энергетики, транспорта, связи, радиовещания, телевидения, информатики, земли для обеспечения космической деятельности, земли обороны, безопасности и земли иного специального назначения», а также устанавливается вид разрешенного использования – «автомобильный транспорт».

Каталог координат поворотных точек границы земельных участков, образуемых путем раздела земельного участка, находящегося в государственной собственности, приведен в таблице № 8.

Таблица № 8

Земельные участки, образуемые путем раздела с сохранением исходного земельного участка с кадастровым номером 61:22:0600027:2371		
61:22:0600027:2371:ЗУ1		
разрешенное использование – автомобильный транспорт		
№ точки	X	Y
1	2	3
1	2262144,03	613195,10
2	2262162,57	613206,44
3	2262163,50	613204,90
4	2262144,93	613193,59
1	2262144,03	613195,10
Площадь – 39 кв. метров		
Земельные участки, образуемые путем раздела с сохранением исходного земельного участка с кадастровым номером 61:22:0600027:2369		
61:22:0600027:2369:ЗУ1		
разрешенное использование – автомобильный транспорт		
1	2262144,93	613193,59
2	2262163,50	613204,90
3	2262178,09	613180,95
4	2262159,28	613169,55
1	2262144,93	613193,59
Площадь – 613 кв. метров		
Земельные участки, образуемые путем раздела с сохранением исходного земельного участка с кадастровым номером 61:22:0600027:51		
61:22:0600027:51:ЗУ1		
разрешенное использование – автомобильный транспорт		
1	2263044,38	613662,60

1	2	3
2	2262964,97	613815,23
3	2262955,60	613828,48
4	2262967,72	613840,55
5	2262980,22	613823,11
6	2263061,23	613671,35
1	2263044,38	613662,60
Площадь – 3 429 кв. метров		
Земельные участки, образуемые путем раздела с сохранением исходного земельного участка с кадастровым номером 61:22:0600027:1478		
61:22:0600027:1478:3У1		
разрешенное использование – автомобильный транспорт		
1	2263373,86	614574,47
2	2263448,50	614499,86
3	2263495,46	614461,28
4	2263502,77	614458,06
5	2263505,74	614455,98
6	2263502,32	614452,31
7	2263499,96	614453,67
8	2263493,56	614457,37
9	2263445,88	614496,75
10	2263371,16	614571,46
1	2263373,86	614574,47
Площадь – 734 кв. метра		
Земельные участки, образуемые путем раздела с сохранением исходного земельного участка с кадастровым номером 61:22:0600027:1977		
61:22:0600027:1977:3У1		
разрешенное использование – автомобильный транспорт		
1	2264428,54	615392,15
2	2264429,13	615391,34
3	2264428,32	615390,75
4	2264427,73	615391,56
1	2264428,54	615392,15
Площадь – 1 кв. метр		
61:22:0600027:1977:3У2		
разрешенное использование – автомобильный транспорт		
1	2264443,11	615372,42
2	2264443,22	615373,41
3	2264444,21	615373,29
4	2264444,10	615372,30
1	2264443,11	615372,42
Площадь – 1 кв. метр		
Земельные участки, образуемые путем раздела с сохранением исходного земельного участка с кадастровым номером 61:22:0600027:1195		
61:22:0600027:1195:3У1		
разрешенное использование – автомобильный транспорт		
1	2264705,27	615697,01

1	2	3
2	2264721,12	615713,45
3	2264729,41	615705,69
4	2264713,46	615689,13
1	2264705,27	615697,01
Площадь – 260 кв. метров		
Земельные участки, образуемые путем раздела с сохранением исходного земельного участка с кадастровым номером 61:22:0600027:1469		
61:22:0600027:1469:3У1		
разрешенное использование – автомобильный транспорт		
1	2264948,62	616208,27
2	2265081,85	616090,58
3	2265076,40	616084,54
4	2264942,96	616201,81
1	2264948,62	616208,27
Площадь – 1 486 кв. метров		
Земельные участки, образуемые путем раздела с сохранением исходного земельного участка с кадастровым номером 61:22:0600027:50		
61:22:0600027:50:3У1		
разрешенное использование – автомобильный транспорт		
1	2265107,52	616122,36
2	2265107,91	616122,02
3	2265087,51	616100,02
4	2265050,06	616133,16
5	2265052,50	616135,79
6	2265055,60	616133,07
7	2265100,61	616115,70
1	2265107,52	616122,36
Площадь – 582 кв. метра		
Земельные участки, образуемые путем раздела с сохранением исходного земельного участка с кадастровым номером 61:22:0600014:254		
61:22:0600014:254:3У1		
разрешенное использование – автомобильный транспорт		
1	2271506,52	618863,38
2	2271629,28	618732,90
3	2271620,44	618729,11
4	2271499,49	618856,97
1	2271506,52	618863,38
Площадь – 1 647 кв. метров		
Земельные участки, образуемые путем раздела с сохранением исходного земельного участка с кадастровым номером 61:22:000000:1473		
61:22:000000:1473:3У1		
разрешенное использование – автомобильный транспорт		
1	2264026,49	614988,96
2	2264026,71	614989,18

1	2	3
3	2264026,92	614988,96
4	2264026,71	614988,75
1	2264026,49	614988,96
Площадь – 0,09 кв. метра		
61:22:000000:1473:3У2		
разрешенное использование – автомобильный транспорт		
1	2264031,18	614994,32
2	2264031,40	614994,10
3	2264031,18	614993,89
4	2264030,97	614994,10
1	2264031,18	614994,32
Площадь – 0,09 кв. метра		
Земельные участки, образуемые путем раздела с сохранением исходного земельного участка с кадастровым номером 61:22:0600027:1978		
61:22:0600027:1978:3У1		
разрешенное использование – автомобильный транспорт		
1	2263538,46	614413,32
2	2263538,68	614413,53
3	2263538,89	614413,32
4	2263538,68	614413,11
1	2263538,46	614413,32
Площадь – 0,09 кв. метра		
Земельные участки, образуемые путем раздела с сохранением исходного земельного участка с кадастровым номером 61:22:0600027:1982		
61:22:0600027:1982:3У1		
разрешенное использование – автомобильный транспорт		
1	2264762,33	615696,99
2	2264762,55	615696,77
3	2264762,33	615696,56
4	2264762,12	615696,77
1	2264762,33	615696,99
Площадь – 0,09 кв. метра		
61:22:0600027:1982:3У2		
разрешенное использование – автомобильный транспорт		
1	2265040,76	616089,59
2	2265040,98	616089,37
3	2265040,76	616089,16
4	2265040,55	616089,37
1	2265040,76	616089,59
Площадь – 0,09 кв. метра		
Земельные участки, образуемые путем раздела с сохранением исходного земельного участка с кадастровым номером 61:22:0000000:925		
61:22:0000000:925:3У1		
разрешенное использование – автомобильный транспорт		

1	2	3
1	2265077,56	616097,63
2	2265078,27	616098,34
3	2265078,98	616097,63
4	2265078,27	616096,92
1	2265077,56	616097,63
Площадь – 1 кв. метр 61:22:0000000:925:3У2		
разрешенное использование – автомобильный транспорт		
1	2265077,56	616097,63
2	2265078,27	616098,34
3	2265078,98	616097,63
4	2265078,27	616096,92
1	2265077,56	616097,63
Площадь – 1 кв. метр		
Земельные участки, представляющие собой единое землепользование		
Земельные участки, образуемые путем раздела с сохранением исходного земельного участка с кадастровым номером 61:22:0000000:20		
61:22:0600027:141:3У1		
разрешенное использование – автомобильный транспорт		
1	2264431,85	615397,40
2	2264432,99	615396,05
3	2264431,64	615394,91
4	2264430,50	615396,26
1	2264431,85	615397,40
Площадь – 3 кв. метра		
Земельные участки, образуемые путем раздела с сохранением исходного земельного участка с кадастровым номером 61:22:0600027:2369		
61:22:0600027:142:3У1		
разрешенное использование – автомобильный транспорт		
1	2264445,65	615376,11
2	2264446,98	615374,93
3	2264445,81	615373,60
4	2264444,48	615374,78
1	2264445,65	615376,11
Площадь – 3 кв. метра		
Земельные участки, образуемые путем раздела с сохранением исходного земельного участка с кадастровым номером 61:22:0600027:2369		
61:22:0600027:143:3У1		
разрешенное использование – автомобильный транспорт		
1	2264455,21	615369,77
2	2264453,43	615369,79
3	2264453,46	615371,57
4	2264455,24	615371,55
1	2264455,21	615369,77

1	2	3
Площадь – 3 кв. метра		

Примечание.

Список используемых сокращений:

г. – город;

кв. – квадратный;

км – километр;

ПК – пикет;

ст. – станция.

Начальник управления
документационного обеспечения
Правительства Ростовской области



В.В. Лозин