



ПРАВИТЕЛЬСТВО РОСТОВСКОЙ ОБЛАСТИ

ПОСТАНОВЛЕНИЕ

от 10.04.2023 № 272

г. Ростов-на-Дону

**Об утверждении документации
по планировке территории, расположенной в границах
муниципальных образований «Город Ростов-на-Дону»
и «Аксайское городское поселение» общей площадью 367,86 гектара,
подлежащей комплексному развитию в соответствии с решением
о комплексном развитии территории**

В соответствии со статьями 66, 67 Градостроительного кодекса Российской Федерации, постановлением Правительства Ростовской области от 27.06.2022 № 555 «О комплексном развитии территории нежилой застройки, расположенной в границах муниципальных образований «Город Ростов-на-Дону» и «Аксайское городское поселение» Правительство Ростовской области **п о с т а н о в л я е т**:

1. Утвердить проект планировки территории, расположенной в границах муниципальных образований «Город Ростов-на-Дону» и «Аксайское городское поселение» общей площадью 367,86 гектара, подлежащей комплексному развитию в соответствии с решением о комплексном развитии территории нежилой застройки, расположенной в границах муниципальных образований «Город Ростов-на-Дону» и «Аксайское городское поселение», утвержденным постановлением Правительства Ростовской области от 27.06.2022 № 555 (далее – решение о комплексном развитии территории), в следующем составе:

1.1. Чертеж границ существующих и планируемых элементов планировочной структуры согласно приложению № 1.

1.2. Чертеж красных линий, границ зон планируемого размещения объектов капитального строительства согласно приложению № 2.

1.3. Положение о характеристиках планируемого развития территории, в том числе о плотности и параметрах застройки территории (в пределах, установленных градостроительным регламентом), о характеристиках объектов капитального строительства жилого, производственного, общественно-делового и иного назначения и необходимых для функционирования таких объектов и обеспечения жизнедеятельности граждан объектов коммунальной, транспортной, социальной инфраструктур, в том числе объектов, включенных

в программы комплексного развития систем коммунальной инфраструктуры, программы комплексного развития транспортной инфраструктуры, программы комплексного развития социальной инфраструктуры и необходимых для развития территории в границах элемента планировочной структуры, согласно приложению № 3.

1.4. Положения об очередности планируемого развития территории, содержащие этапы проектирования, строительства, реконструкции объектов капитального строительства жилого, производственного, общественно-делового и иного назначения и этапы строительства, реконструкции необходимых для функционирования таких объектов и обеспечения жизнедеятельности граждан объектов коммунальной, транспортной, социальной инфраструктур, в том числе объектов, включенных в программы комплексного развития систем коммунальной инфраструктуры, программы комплексного развития транспортной инфраструктуры, программы комплексного развития социальной инфраструктуры, согласно приложению № 4.

2. Утвердить проект межевания территории, расположенной в границах муниципальных образований «Город Ростов-на-Дону» и «Аксайское городское поселение» общей площадью 367,86 гектара, подлежащей комплексному развитию в соответствии с решением о комплексном развитии территории, в следующем составе:

2.1. Чертеж межевания территории, расположенной в границах муниципальных образований «Город Ростов-на-Дону» и «Аксайское городское поселение» общей площадью 367,86 гектара, подлежащей комплексному развитию в соответствии с решением о комплексном развитии территории, согласно приложению № 5.

2.2. Текстовая часть к проекту межевания территории, расположенной в границах муниципальных образований «Город Ростов-на-Дону» и «Аксайское городское поселение» общей площадью 367,86 гектара, подлежащей комплексному развитию в соответствии с решением о комплексном развитии территории, согласно приложению № 6.

3. Настоящее постановление вступает в силу со дня его официального опубликования.

4. Контроль за выполнением настоящего постановления возложить на заместителя Губернатора Ростовской области – министра транспорта Окунева В.В.

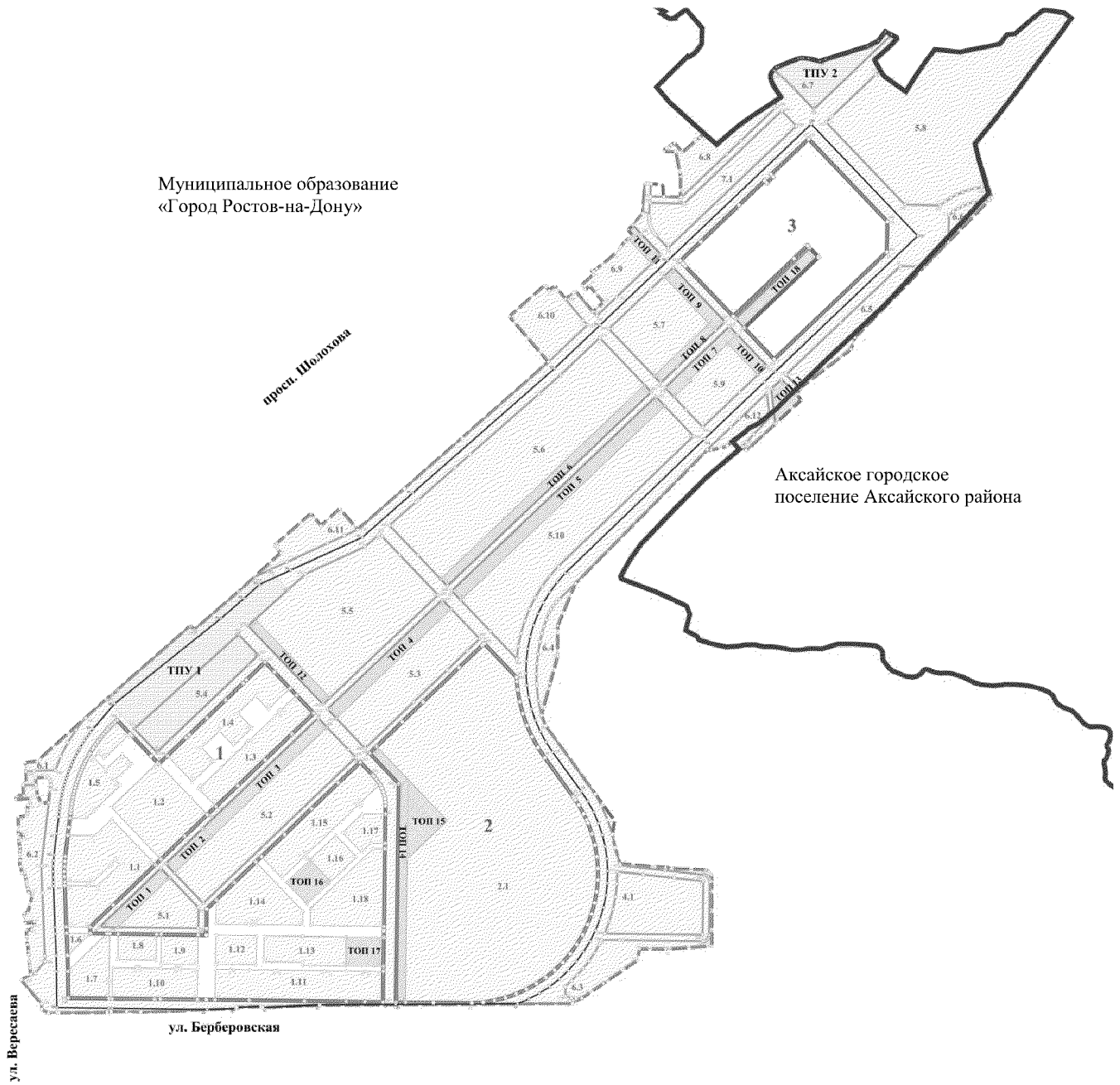
Первый заместитель
Губернатора Ростовской области




















И.А. Гуськов

Постановление вносит
министерство строительства,
архитектуры и территориального
развития Ростовской области

ЧЕРТЕЖ
границ существующих и планируемых элементов планировочной структуры



Условные обозначения:

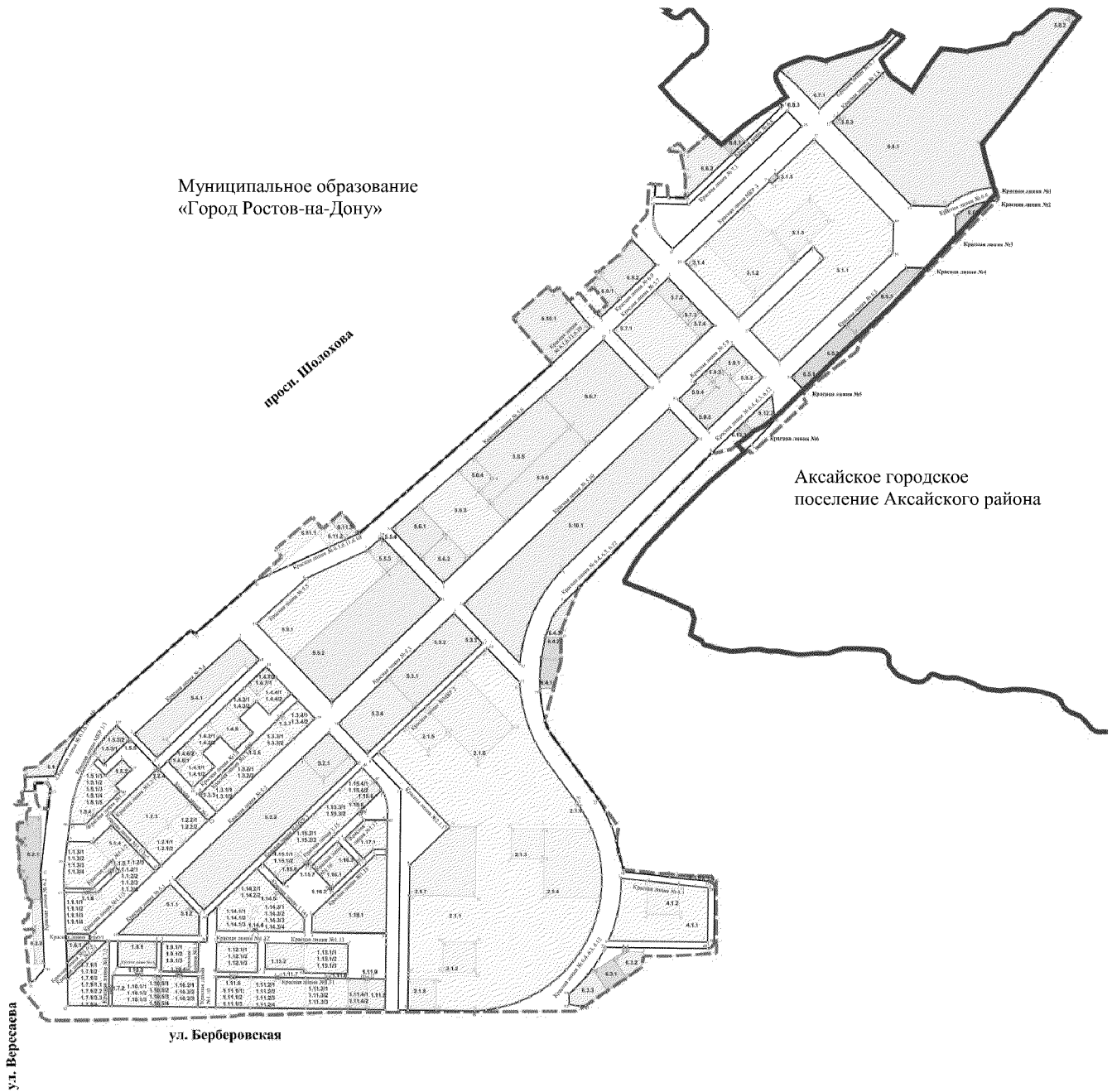
-  – граница муниципального образования «Городской округ «Город Ростов-на-Дону»;
-  – граница проекта планировки территории и проекта межевания территории;
-  – граница планируемого элемента планировочной структуры (район);
-  – характерные точки планируемого элемента планировочной структуры (район);
-  – граница планируемого элемента планировочной структуры (микрорайон);
-  – характерные точки планируемого элемента планировочной структуры (микрорайон);
-  – граница планируемого элемента планировочной структуры (квартал);
-  – характерные точки планируемого элемента планировочной структуры (квартал);
-  – граница планируемого элемента планировочной структуры (территория транспортно-пересадочного узла (ТПУ));
-  – характерные точки планируемого элемента планировочной структуры (территория ТПУ);
-  – граница планируемого элемента планировочной структуры (территория общего пользования);
-  – характерные точки планируемого элемента планировочной структуры (территория общего пользования);
-  – граница планируемого элемента планировочной структуры (улично-дорожная сеть);
-  – характерные точки планируемого элемента планировочной структуры (улично-дорожная сеть);
-  – номер планируемого элемента планировочной структуры (микрорайон);
-  – номер планируемого элемента планировочной структуры (квартал);
-  – номер планируемого элемента планировочной структуры (территория ТПУ);
-  – номер планируемого элемента планировочной структуры (территория общего пользования).

Начальник управления
документационного обеспечения
Правительства Ростовской области

























В.В. Лозин

ЧЕРТЕЖ
красных линий, границ зон планируемого размещения объектов капитального строительства



Условные обозначения:

-  – граница муниципального образования «Городской округ «Город Ростов-на-Дону»;
-  – граница проекта планировки территории и проекта межевания территории;
-  – устанавливаемые красные линии;
-  – характерные точки устанавливаемых красных линий;
-  – границы зоны планируемого размещения объектов капитального строительства жилого назначения;
-  – характерные точки границы зоны планируемого размещения объектов капитального строительства жилого назначения;
-  – границы зоны планируемого размещения объектов капитального строительства общественно-делового назначения;
-  – характерные точки границы зоны планируемого размещения объектов капитального строительства общественно-делового назначения;
-  – границы зоны планируемого размещения объектов капитального строительства иного назначения;
-  – характерные точки границы зоны планируемого размещения объектов капитального строительства иного назначения;
-  – границы зоны планируемого размещения объектов капитального строительства коммунальной инфраструктуры;
-  – характерные точки границы зоны планируемого размещения объектов капитального строительства коммунальной инфраструктуры;
-  – границы зоны планируемого размещения объектов капитального строительства транспортной инфраструктуры;
-  – характерные точки границы зоны планируемого размещения объектов капитального строительства транспортной инфраструктуры;
-  – границы зоны планируемого размещения объектов капитального строительства социальной инфраструктуры (здравоохранение);
-  – характерные точки границы зоны планируемого размещения объектов капитального строительства социальной инфраструктуры (здравоохранение);
-  – границы зоны планируемого размещения объектов капитального строительства социальной инфраструктуры (образование);
-  – характерные точки границы зоны планируемого размещения объектов капитального строительства социальной инфраструктуры (образование);
-  – границы зоны планируемого размещения объектов капитального строительства социальной инфраструктуры (спорт);
-  – характерные точки границы зоны планируемого размещения объектов капитального строительства социальной инфраструктуры (спорт);
-  – границы зоны планируемого размещения объектов капитального строительства рекреационного назначения (парк районного значения);
-  – характерные точки границы зоны планируемого размещения объектов капитального строительства рекреационного назначения (парк районного значения);
- 4.1.2** – номер зоны планируемого размещения объектов капитального строительства.

Начальник управления
документационного обеспечения
Правительства Ростовской области



В.В. Лозин

Приложение № 3
к постановлению
Правительства
Ростовской области
от 10.04.2023 № 272

ПОЛОЖЕНИЕ

о характеристиках планируемого развития территории,
в том числе о плотности и параметрах застройки территории
(в пределах, установленных градостроительным регламентом), о характеристиках
объектов капитального строительства жилого, производственного, общественно-делового
и иного назначения и необходимых для функционирования таких объектов и обеспечения
жизнедеятельности граждан объектов коммунальной, транспортной, социальной инфраструктур,
в том числе объектов, включенных в программы комплексного развития систем коммунальной инфраструктуры,
программы комплексного развития транспортной инфраструктуры, программы комплексного развития социальной
инфраструктуры и необходимых для развития территории в границах элемента планировочной структуры

1. Основные показатели планируемой к развитию территории приведены в таблице № 1.

Таблица № 1

№ п/п	Наименование показателей	Единица измерения	Количество	Примечание
1	2	3	4	5
Территория				
1.	Площадь территории в границах проекта планировки территории нежилкой застройки, подлежащей комплексному развитию, в том числе: в границах муниципального образования «Город Ростов-на-Дону»; в границах муниципального образования «Аксайское городское поселение»	гектаров	367,86	
		гектаров	365,91	
		гектаров	1,95	

1	2	3	4	5
2.	Площадь территории в границах элемента планировочной структуры (жилые микрорайоны № 1, 2, 3, жилой квартал № 4.1)	гектаров	142,22	территория ТПУ № 1 включает в себя часть элемента улично-дорожной сети и квартал общественно-деловой зоны № 5.4
	Площадь территории в границах элементов планировочной структуры (кварталы общественно-деловых зон № 5.1, 5.3, 5.4, 5.5, 5.6, 5.7, 5.8, 5.9, 5.10, 6.9, 6.10, 6.11)	гектаров	93,00	
	Площадь территории в границах элементов планировочной структуры (кварталы рекреационных зон № 5.2, 7.1)	гектаров	12,53	
	Площадь территории в границах элементов планировочной структуры (кварталы иных зон № 6.1, 6.2, 6.3, 6.4, 6.5, 6.6, 6.8, 6.12)	гектаров	15,79	
	Площадь территории в границах элемента планировочной структуры (территория общего пользования № 1, 2, 3, 4, 5, 6, 7, 8, 9, 10, 11, 12, 13, 14, 15, 16, 17, 18)	гектаров	24,08	
	Площадь территории в границах элемента планировочной структуры (улично-дорожная сеть)	гектаров	83,14	
	Площадь территории в границах элемента планировочной структуры (территория транспортно-пересадочного узла № 1)	гектаров	11,29	
	Площадь территории в границах элемента планировочной структуры (территория транспортно-пересадочного узла № 2)	гектаров	2,72	

1	2	3	4	5
3.	Территория общего пользования, в том числе: в границах элемента планировочной структуры (территория общего пользования); в границах элемента планировочной структуры (улично-дорожная сеть); в границах элемента планировочной структуры (микрорайон); прочие территории общего пользования	гектаров гектаров гектаров гектаров	111,93 18,16 83,14 5,92 4,71	
Показатели плотности и параметров застройки				
4.	Расчетная численность населения, в том числе: численность населения микрорайона № 1; численность населения микрорайона № 2; численность населения микрорайона № 3; численность населения жилого квартала № 4.1	человек человек человек человек человек	47 003 18 761 18 488 7 898 1 856	
5.	Расчетная плотность населения, в том числе: плотность населения микрорайона № 1: жилищная обеспеченность 30 кв. метров/человека жилищная обеспеченность 40 кв. метров/человека плотность населения микрорайона № 2 (жилищная обеспеченность 30 кв. метров/человека); плотность населения микрорайона № 3 (жилищная обеспеченность 30 кв. метров/человека); жилой квартал № 4.1	 человек/гектар человек/гектар человек/гектар человек/гектар человек/гектар	 243,0 187,6 258,0 257,9 257,9	

1	2	3	4	5
6.	Жилищный фонд, в том числе: жилищный фонд микрорайона № 1; жилищный фонд микрорайона № 2; жилищный фонд микрорайона № 3; жилищный фонд жилого квартала № 4.1	кв. метров кв. метров кв. метров кв. метров кв. метров	1 513 370 666 110 554 640 236 940 55 680	
7.	Расчетная плотность жилой застройки, в том числе: плотность застройки микрорайона № 1; плотность застройки микрорайона № 2; плотность застройки микрорайона № 3; плотность застройки квартала № 4.1	кв. метров/гектар кв. метров/гектар кв. метров/гектар кв. метров/гектар	10 423 11 509 11 176 11 158	
8.	Коэффициент застройки жилой зоны: микрорайон № 1; микрорайон № 2; микрорайон № 3; жилой квартал № 4.1. Коэффициент застройки общественно-деловой зоны: квартал № 5.1; квартал № 5.3; квартал № 5.4; квартал № 5.5; квартал № 5.6; квартал № 5.7; квартал № 5.8; квартал № 5.9;		0,15 0,14 0,12 0,14 0,40 0,43 0,40 0,52 0,56 0,45 0,40 0,56	

1	2	3	4	5
	квартал № 5.10; квартал № 6.9; квартал № 6.10; квартал № 6.11		0,40 0,60 0,60 0,33	
9.	Коэффициент плотности застройки жилой зоны: микрорайон № 1; микрорайон № 2; микрорайон № 3; жилой квартал № 4.1. Коэффициент плотности застройки общественно-деловой зоны: квартал № 5.1; квартал № 5.3; квартал № 5.4; квартал № 5.5; квартал № 5.6; квартал № 5.7; квартал № 5.8; квартал № 5.9; квартал № 5.10; квартал № 6.9; квартал № 6.10; квартал № 6.11.		1,44 1,25 1,25 1,25 1,60 1,89 1,60 2,89 2,53 2,09 1,60 2,48 1,60 3,00 3,00 2,70	

1	2	3	4	5
Показатели обеспеченности территории объектами обслуживания населения				
Объекты рекреационного назначения				
10.	Озелененные территории в границах проекта планировки территории, в том числе: озелененные территории общего пользования; озелененные территории в границах микрорайонов, рассчитанные на жителей микрорайона: в границах микрорайона № 1; в границах микрорайона № 2; в границах микрорайона № 3; озелененные территории в границах жилого квартала № 4.1; озеленение в границах санитарно-защитной зоны для ОАО «РЗГА № 412», расположенной по адресу: Ростовская область, г. Ростов-на-Дону, пр. Шолохова, 282	гектаров гектаров гектаров гектаров гектаров гектаров гектаров гектаров гектаров	79,76 44,95 34,81 17,46 12,05 5,30 1,25 11,23	озеленение будет учтено как рекреационное после снятия санитарно-защитной зоны ОАО «РЗГА № 412»
11.	Районный парк (№ 5.2.2, 5.3.4) Парк (№ 7.1) Бульвары (ТОП № 1, 2, 3, 4, 5, 6, 7, 8, 9, 10, 11, 12, 13, 18)	объектов объектов объектов	1 1 14	
Объекты коммунальной инфраструктуры				
12.	Объекты коммунальной инфраструктуры (№ 1.10.4, 1.10.5/1, 1.10.5/2, 1.10.5/3, 1.10.5/4, 1.10.3, 1.7.2, 1.1.6, 1.1.5, 1.1.2/5, 1.5.4, 1.5.5, 1.2.4, 1.3.5, 1.3.6, 1.3.7, 1.11.6, 1.11.7, 1.11.8, 1.11.9, 1.14.4, 1.14.5, 1.15.7, 1.15.8, 1.16.2, 1.16.3, 2.1.9, 3.1.4, 5.1.2, 5.5.4, 5.8.2, 5.8.3, 6.2.1, 6.3.1, 6.3.4, 6.3.5, 6.4.1, 6.4.2, 6.5.1, 6.5.2, 6.5.3, 6.8.1, 6.8.3, 6.12.1, 6.6.1, 3.1.5)	объектов	46	

1	2	3	4	5
Объекты транспортной инфраструктуры				
13.	<p>Места постоянного хранения автомобилей, в том числе: места постоянного хранения автомобилей в границах жилых зон, рассчитанные на жителей микрорайона: в границах микрорайона № 1; в границах микрорайона № 2; в границах микрорайона № 3; в границах жилого квартала № 4.1.</p> <p>Места постоянного хранения автомобилей в границах иных зон: в границах квартала № 6.1; в границах квартала № 6.2; в границах квартала № 6.3; в границах квартала № 6.4; в границах квартала № 6.8; в границах квартала № 6.12.</p> <p>Места временного хранения автомобилей, в том числе: места временного хранения автомобилей в границах жилых зон, рассчитанные на жителей микрорайона и на объекты обслуживания в границах микрорайона: в границах микрорайона № 1; в границах микрорайона № 2; в границах микрорайона № 3; жилого квартала № 4.1.</p>	<p>машино-мест</p> <p>машино-мест</p> <p>машино-мест</p> <p>машино-мест</p> <p>машино-мест</p> <p>машино-мест</p> <p>машино-мест</p> <p>машино-мест</p> <p>машино-мест</p> <p>машино-мест</p> <p>машино-мест</p> <p>машино-мест</p> <p>машино-мест</p> <p>машино-мест</p> <p>машино-мест</p> <p>машино-мест</p> <p>машино-мест</p> <p>машино-мест</p> <p>машино-мест</p> <p>машино-мест</p> <p>машино-мест</p> <p>машино-мест</p> <p>машино-мест</p> <p>машино-мест</p> <p>машино-мест</p>	<p>19 211</p> <p>13 923</p> <p>5 026</p> <p>5 824</p> <p>2 488</p> <p>585</p> <p>5 288</p> <p>700</p> <p>860</p> <p>1 167</p> <p>503</p> <p>488</p> <p>1 570</p> <p>4 717</p> <p>4 569</p> <p>2 084</p> <p>1 627</p> <p>695</p> <p>163</p>	

1	2	3	4	5
	<p>Места временного хранения автомобилей в границах рекреационных зон: в границах квартала № 5.2; в границах квартала № 7.1.</p> <p>Места хранения автомобилей в границах общественно-деловых зон: в границах квартала № 5.1; в границах квартала № 5.3; в границах квартала № 5.4; в границах квартала № 5.5; в границах квартала № 5.6; в границах квартала № 5.7; в границах квартала № 5.8; в границах квартала № 5.9; в границах квартала № 5.10; в границах квартала № 6.9; в границах квартала № 6.10; в границах квартала № 6.11</p>	<p>машино-мест</p> <p>машино-мест</p> <p>машино-мест</p> <p>машино-мест</p> <p>машино-мест</p> <p>машино-мест</p> <p>машино-мест</p> <p>машино-мест</p> <p>машино-мест</p> <p>машино-мест</p> <p>машино-мест</p> <p>машино-мест</p> <p>машино-мест</p> <p>машино-мест</p> <p>машино-мест</p> <p>машино-мест</p>	<p>148</p> <p>120</p> <p>28</p> <p>13 797</p> <p>30</p> <p>428</p> <p>1 099</p> <p>1 164</p> <p>496</p> <p>73</p> <p>8 940</p> <p>101</p> <p>200</p> <p>493</p> <p>718</p> <p>55</p>	
14.	Стоянка легковых автомобилей транспортно-пересадочного узла № 1 (№ 5.4.1)	машино-мест	1 000	
Социальной инфраструктуры				
15.	Дошкольная образовательная организация (детский сад) (№ объектов 1.4.5, 1.1.4, 1.8.1, 1.13.2, 1.16.1)	мест	200	территориальная доступность 300 метров
	Дошкольная образовательная организация (детский сад) (№ объектов 2.1.2, 2.1.3, 2.1.5, 4.1.2)	мест	250	
	Дошкольная образовательная организация (детский сад) (№ объекта 3.1.3)	мест	380	

1	2	3	4	5
	Общеобразовательная организация (школа) (№ объектов 1.2.3, 3.1.2)	мест	900	территориальная доступность
	Общеобразовательная организация (школа) (№ объектов 1.18.1, 2.1.4, 2.1.6)	мест	1 100	500 метров
	Поликлиника взрослая на 600 посещений в смену, женская консультация на 150 посещений в смену, детская поликлиника на 250 посещений в смену (№ объекта 1.17.1)	посещений в смену	1 000	территориальная доступность 1 000 метров
	Поликлиника взрослая на 350 посещений в смену, стоматологическая поликлиника на 150 посещений в смену (№ объекта 5.9.2)	посещений в смену	500	
	Подстанция скорой медицинской помощи (№ объекта 6.11.2)	бригад	6	территориальная доступность 15 минут на специальном автомобиле

2. Показатели планируемой к развитию территории в границах элементов планировочной структуры приведены в таблице № 2.

Таблица № 2

№ п/п	Наименование элемента планировочной структуры	Площадь (гектаров)	Расчетный процент застройки	Расчетная плотность застройки (кв. метр / гектар)	Расчетный процент озеленения
1	2	3	4	5	6
Жилая зона					
1.	Микрорайон № 1, в том числе:	63,91	40	2 170,1	20
	квартал № 1.1;	5,509		2 632,2	
	квартал № 1.2;	4,424		2 578,8	
	квартал № 1.3;	3,192		3 022,5	
	квартал № 1.4;	3,901		3 354,7	
	квартал № 1.5;	2,652		3 400,8	
	квартал № 1.6;	0,253		4 367,6	
	квартал № 1.7;	1,855		3 200,5	
	квартал № 1.8;	0,951		1 925,3	
	квартал № 1.9;	1,051		3 613,7	
	квартал № 1.10;	2,509		3 027,5	
	квартал № 1.11;	4,901		3 357,9	
	квартал № 1.12;	1,138		3 337,4	
	квартал № 1.13;	2,165		2 600,0	
	квартал № 1.14;	3,359		3 220,9	
	квартал № 1.15;	3,901		3 212,0	
	квартал № 1.16;	1,041		1 758,9	
	квартал № 1.17;	1,045		3 001,4	
	квартал № 1.18;	3,666		1 789,7	

1	2	3	4	5	6
	Микрорайон № 2	52,12		3 700,0	
	Микрорайон № 3	21,20		4 006,6	
	Жилой квартал № 4.1	4,99		4 008,0	
Общественно-деловая зона					
2.	Квартал № 5.1	2,224	40	4 015,3	—
3.	Квартал № 5.3	6,272	20	4 290,0	—
4.	Квартал № 5.4	4,109	40	3 677,3	—
5.	Квартал № 5.5	14,207	40	5 205,2	—
6.	Квартал № 5.6	18,547	40	5 609,5	—
7.	Квартал № 5.7	4,732	40	4 450,5	—
8.	Квартал № 5.8	20,040	40	4 012,0	—
9.	Квартал № 5.9	3,111	40	5 638,1	—
10.	Квартал № 5.10	12,590	40	4 082,6	—
11.	Квартал № 6.9	2,054	60	5 998,1	—
12.	Квартал № 6.10	2,995	60	5 993,3	—
13.	Квартал № 6.11	2,072	40	3 296,3	—
Зоны транспортной и инженерной инфраструктуры					
14.	Квартал № 6.1	0,669	—	8 023,9	—
15.	Квартал № 6.2	3,210	—	4 332,1	—
16.	Квартал № 6.3	2,982	60	4 591,5	—
17.	Квартал № 6.4	1,553	60	5 830,0	—
18.	Квартал № 6.5	3,281	60	4 861,9	—
19.	Квартал № 6.6	0,612	60	6 019,6	—
20.	Квартал № 6.7	2,720	—	1 656,6	—
21.	Квартал № 6.8	2,305	60	6 149,7	—
22.	Квартал № 6.12	1,180	60	3 735,6	—

1	2	3	4	5	6
Зона рекреационного назначения					
23.	Квартал № 5.2	8,439	20	2 340,3	—
Территория общего пользования					
24.	Улично-дорожная сеть (УДС)	83,14	—	—	—
25.	Территория общего пользования № 1	0,97	—	—	—
26.	Территория общего пользования № 2	0,62	—	—	—
27.	Территория общего пользования № 3	1,96	—	—	—
28.	Территория общего пользования № 4	1,96	—	—	—
29.	Территория общего пользования № 5	3,48	—	—	—
30.	Территория общего пользования № 6	2,61	—	—	—
31.	Территория общего пользования № 7	0,99	—	—	—
32.	Территория общего пользования № 8	0,70	—	—	—
33.	Территория общего пользования № 9	0,93	—	—	—
34.	Территория общего пользования № 10	0,54	—	—	—
35.	Территория общего пользования № 11	0,47	—	—	—

1	2	3	4	5	6
36.	Территория общего пользования № 12	1,01	–	–	–
37.	Территория общего пользования № 13	0,68	–	–	–
38.	Территория общего пользования № 14	2,44	–	–	–
39.	Территория общего пользования № 15	1,49	–	–	–
40.	Территория общего пользования № 16	0,94	–	–	–
41.	Территория общего пользования № 17	1,05	–	–	–
42.	Территория общего пользования № 18	1,24	–	–	–

3. Укрупненные показатели по системам инженерного обеспечения приведены в таблице № 3.

Таблица № 3

№ п/п	Наименование системы	Наименование показателей	Единица измерения	Количество
1	2	3	4	5
1.	Водопотребление	расчетный расход воды,	куб. метров в сутки	22 000,0
		в том числе:		
		на хозяйственно-бытовые нужды		17 600,0
		на пожаротушение	литров в секунду	75,0
2.	Канализация	расчетный расход стоков	куб. метров в сутки	17 600,0

1	2	3	4	5
3.	Ливневые стоки	расчетный расход стоков	литров в секунду	31,76
4.	Газоснабжение	расчетный расход газа	куб. метров в час	18 500,0
5.	Теплоснабжение	расчетный расход тепла	гигакалорий в час	136,2
6.	Электроснабжение	расчетная мощность (приведено к шинам 10 кВ центра питания)	киловатт	69 980,0
7.	Телефонизация	телефонные номера	–	по заявкам
8.	Радио	радиоточки	точек	по заявкам

4. Характеристики объектов капитального строительства жилого назначения (проектируемые) в микрорайоне № 1 приведены в таблице № 4.

Таблица № 4

Микрорайон № 1									
№ п/п	№ участка	№ объекта по проекту планировки территории	Наименование объекта капитального строительства	Этажность*, минимум – максимум / количество этажей, минимум – максимум	Площадь застройки* (без учета подземной части), минимум – максимум (кв. метров) / процент застройки (без учета подземной части), максимум (процентов)	Общая площадь квартир*, минимум – максимум (кв. метров) / площадь встроенных, пристроенных и встроенно-пристроенных помещений, минимум – максимум (кв. метров) / общая площадь подземной части, минимум – максимум (кв. метров)	Площадь участка, нормативная / фактическая** (гектаров)	Количество жителей (расчетное), максимум (человек)	Примечание
1	2	3	4	5	6	7	8	9	10
Объекты капитального строительства жилого назначения (проектируемые)									
1.	:ЗУ4.10	1.1.1/1	Многоквартирный жилой дом, объекты обслуживания жилой застройки во встроенных, пристроенных и встроенно-пристроенных помещениях многоквартирного дома (корпус 1)	16 – 22 / 16 – 24	200 – 850 / 40	500 – 7 300 / / 0 – 650 / / 0 – 900	1,4686 / / 1,4731	1 013	жилищная обеспеченность – 30 кв. метров / человека, минимальный процент озеленения – 20 процентов
		1.1.1/2	Многоквартирный жилой дом, объекты обслуживания жилой застройки (в том числе магазины продовольственных товаров) во встроенных, пристроенных и встроенно-пристроенных помещениях многоквартирного дома (корпус 2)	5 – 13 / 5 – 14	650 – 2700 / 40	1 500 – 12 800 / / 0 – 2 100 / / 0 – 3 500			
		1.1.1/3	Многоквартирный жилой дом, объекты обслуживания жилой застройки во встроенных, пристроенных и встроенно-пристроенных помещениях многоквартирного дома (корпус 3)	5 – 13 / 5 – 14	550 – 2300 / 40	1 500 – 10 300 / / 0 – 1 750 / / 0 – 2 550			

1	2	3	4	5	6	7	8	9	10
		1.1.1/4	Подземный гараж (корпус 4) 100 – 275 машино-мест	... / 1 – 2	0 – 450 / / ... / ... / ... / / 2 500 – 6 000			
2.	:ЗУ4.11	1.1.2/1	Многоквартирный жилой дом, объекты обслуживания жилой застройки (в том числе магазины непродовольственных товаров) во встроенных, пристроенных и встроенно- пристроенных помещениях многоквартирного дома (корпус 1)	16 – 20 / 16 – 22	350 – 1 450 / 40	500 – 7 300 / / 0 – 1 100 / / 0 – 1 200	1,2351 / / 1,3678	659	жилищная обеспеченность – 40 кв. метров / / человека, минимальный процент озеленения – 20 процентов
		1.1.2/2	Многоквартирный жилой дом, объекты обслуживания жилой застройки (в том числе предприятие общественного питания) во встроенных, пристроенных и встроенно- пристроенных помещениях многоквартирного дома (корпус 2)	5 – 13 / 5 – 14	500 – 2 000 / 40	1 750 – 9 530 / / 0 – 1 400 / / 0 – 1 500			
		1.1.2/3	Многоквартирный жилой дом, объекты обслуживания жилой застройки во встроенных, пристроенных и встроенно- пристроенных помещениях многоквартирного дома (корпус 3)	5 – 13 / 5 – 14	500 – 2 000 / 40	1 750 – 9 530 / / 0 – 1 400 / / 0 – 1 500			
		1.1.2/4	Подземный гараж (корпус 4) 100 – 275 машино-мест	... / 1 – 2	0 – 750 / – ... / / ... – ... / / 2 500 – 6 500			
3.	:ЗУ4.12	1.1.3/1	Многоквартирный жилой дом, объекты обслуживания жилой застройки (в том числе предприятие бытового обслуживания) во встроенных, пристроенных и встроенно- пристроенных помещениях многоквартирного дома (корпус 1)	16 – 22 / 16 – 24	300 – 1 000 / 40	500 – 7 300 / / 0 – 700 / / 0 – 900	1,3036 / / 1,7043	1 013	жилищная обеспеченность – 30 кв. метров / / человека, минимальный процент озеленения – 20 процентов

1	2	3	4	5	6	7	8	9	10
		1.1.3/2	Многokвартирный жилой дом, объекты обслуживания жилой застройки во встроенных, пристроенных и встроенно-пристроенных помещениях многоквартирного дома (корпус 2)	5 – 13 / 5 – 14	800 – 3 100 / 40	1 500 – 12 800 / / 0 – 2 100 / / 0 – 3 500			
		1.1.3/3	Многokвартирный жилой дом, объекты обслуживания жилой застройки во встроенных, пристроенных и встроенно-пристроенных помещениях многоквартирного дома (корпус 3)	5 – 13 / 5 – 14	550 – 2 300 / 40	1 500 – 10 300 / / 0 – 1 750 / / 0 – 2 550 /			
		1.1.3/4	Подземный гараж (корпус 4) 100 – 275 машино-мест	... / 1 – 2	0 – 450 / – ... / / ... – ... / / 2 500 – 6 000			
4.	:ЗУ4.13	1.2.1/1	Многokвартирный жилой дом, объекты обслуживания жилой застройки (в том числе магазины продовольственных товаров) во встроенных, пристроенных и встроенно-пристроенных помещениях многоквартирного дома (корпус 1)	5 – 20 / 5 – 22	750 – 3 000 / 40	2 250 – 16 600 / / 0 – 2 490 / / 0 – 2 500	0,5768 / / 0,7611	415	жилищная обеспеченность – 40 кв. метров / / человека, минимальный процент озеленения – 20 процентов
		1.2.1/2	Подземный гараж (корпус 2) 50 – 100 машино-мест	... / 1 – 2	0 – 350 / – ... / / ... – ... / / 1 500 – 3 000			
5.	:ЗУ4.14	1.2.2/1	Многokвартирный жилой дом, объекты обслуживания жилой застройки во встроенных, пристроенных и встроенно-пристроенных помещениях многоквартирного дома (корпус 1)	5 – 20 / 5 – 22	700 – 2 800 / 40	2 250 – 16 600 / / 0 – 2 490 / / 0 – 2 500	0,5768 / / 0,7208	415	жилищная обеспеченность – 40 кв. метров / / человека, минимальный процент озеленения – 20 процентов
		1.2.2/2	Подземный гараж (корпус 2) 50 – 100 машино-мест	... / 1 – 2	0 – 350 / – ... / / ... – ... / / 1 500 – 3 000			
6.	:ЗУ4.15	1.3.1/1	Многokвартирный жилой дом, объекты обслуживания жилой застройки во встроенных, пристроенных и встроенно-	5 – 14 / 5 – 16	700 – 2 800 / 40	1 450 – 12 100 / / 0 – 1 800 / / 0 – 2 650	0,5459 / / 0,7041	302	жилищная обеспеченность – 40 кв. метров / / человека,

1	2	3	4	5	6	7	8	9	10
			пристроенных помещениях многоквартирного дома (корпус 1)						минимальный процент озеленения – 20 процентов
		1.3.1/2	Подземный гараж (корпус 2) 45 – 90 машино-мест	... / 1 – 2	0 – 350 / – ... / / ... – ... / / 1 500 – 2 500			
7.	:ЗУ4.16	1.3.2/1	Многоквартирный жилой дом, объекты обслуживания жилой застройки (в том числе предприятие общественного питания) во встроенных, пристроенных и встроенно-пристроенных помещениях многоквартирного дома (корпус 1)	5 – 20 / 5 – 22	850 – 3 500 / 40	2 250 – 16 600 / / 0 – 2 490 / / 0 – 2 500	0,5768 / / 0,8762	415	жилищная обеспеченность – 40 кв. метров / / человека, минимальный процент озеленения – 20 процентов
		1.3.2/2	Подземный гараж (корпус 2) 50 – 100 машино-мест	... / 1 – 2	0 – 350 / – ... / / ... – ... / / 1 500 – 3 000			
8.	:ЗУ4.17	1.3.3/1	Многоквартирный жилой дом, объекты обслуживания жилой застройки (в том числе магазины продовольственных товаров) во встроенных, пристроенных и встроенно-пристроенных помещениях многоквартирного дома (корпус 1)	5 – 20 / 5 – 22	850 – 3 500 / 40	2 250 – 16 600 / / 0 – 2 490 / / 0 – 2 500	0,5768 / / 0,8800	415	жилищная обеспеченность – 40 кв. метров / / человека, минимальный процент озеленения – 20 процентов
		1.3.3/2	Подземный гараж (корпус 2) 50 – 100 машино-мест	... / 1 – 2	0 – 350 / – ... / / ... – ... / / 1 500 – 3 000			
9.	:ЗУ4.18	1.3.4/1	Многоквартирный жилой дом, объекты обслуживания жилой застройки во встроенных, пристроенных и встроенно-пристроенных помещениях многоквартирного дома (корпус 1)	5 – 14 / 5 – 16	700 – 2 850 / 40	1 450 – 12 100 / / 0 – 1 800 / 0 – 2 650	0,5459 / / 0,7127	302	жилищная обеспеченность – 40 кв. метров / / человека, минимальный процент озеленения – 20 процентов
		1.3.4/2	Подземный гараж (корпус 2) 45 – 90 машино-мест	... / 1 – 2	0 – 350 / – ... / / ... – ... / / 1 500 – 2 500			

1	2	3	4	5	6	7	8	9	10
10.	:ЗУ4.20	1.4.1/1	Многоквартирный жилой дом, объекты обслуживания жилой застройки (в том числе предприятие коммунального обслуживания, химчистки) во встроенных, пристроенных и встроенно-пристроенных помещениях многоквартирного дома (корпус 1)	5 – 22 / 5 – 24	700 – 2 840 / 40	1 000 – 14 600 / / 0 – 2 190 / / 0 – 2 000	0,5880 / / 0,7124	487	жилищная обеспеченность – 40 кв. метров / / человека, минимальный процент озеленения – 20 процентов
		1.4.1/2	Подземный гараж (корпус 2) 45 – 65 машино-мест	... / 1 – 2	0 – 350 / – ... / / ... – ... / / 1 500 – 2 050			
11.	:ЗУ4.21	1.4.2/1	Многоквартирный жилой дом, объекты обслуживания жилой застройки (в том числе магазины непродовольственных товаров) во встроенных, пристроенных и встроенно-пристроенных помещениях многоквартирного дома (корпус 1)	5 – 14 / 5 – 16	400 – 1 690 / 40	1 450 – 7 110 / / 0 – 1 000 / / 0 – 2 000	0,3399 / / 0,4238	237	жилищная обеспеченность – 40 кв. метров / / человека, минимальный процент озеленения – 20 процентов
		1.4.2/2	Подземный гараж (корпус 2) 25 – 45 машино-мест	... / 1 – 2	0 – 350 / – ... / / ... – ... / / 750 – 1 500			
12.	:ЗУ4.22	1.4.3/1	Многоквартирный жилой дом, объекты обслуживания жилой застройки (в том числе предприятие бытового обслуживания) во встроенных, пристроенных и встроенно-пристроенных помещениях многоквартирного дома (корпус 1)	5 – 14 / 5 – 16	400 – 1 690 / 40	1 450 – 7 110 / / 0 – 1 000 / / 0 – 2 000	0,3399 / / 0,4235	237	жилищная обеспеченность – 40 кв. метров / / человека, минимальный процент озеленения – 20 процентов
		1.4.3/2	Подземный гараж (корпус 2) 25 – 45 машино-мест	... / 1 – 2	0 – 350 / – ... / / ... – ... / / 750 – 1 500			
13.	:ЗУ4.23	1.4.4/1	Многоквартирный жилой дом, объекты обслуживания жилой застройки (в том числе магазины продовольственных товаров, отделения и филиалы банков) во встроенных, пристроенных и встроенно-	5 – 22 / 5 – 24	700 – 2 850 / 40	1 000 – 14 600 / / 0 – 2 190 / / 0 – 2 000	0,5880 / / 0,7128	487	жилищная обеспеченность – 30 кв. метров / / человека, минимальный процент озеленения – 20 процентов

1	2	3	4	5	6	7	8	9	10
			пристроенных помещениях многоквартирного дома (корпус 1)						
		1.4.4/2	Подземный гараж (корпус 2) 45 – 65 машино-мест	... / 1 – 2	0 – 350 / – ... / / ... – ... / / 1 500 – 2 050			
14.	:ЗУ4.19	1.5.1/1	Многоквартирный жилой дом, объекты обслуживания жилой застройки (в том числе отделение связи) во встроенных, пристроенных и встроенно-пристроенных помещениях многоквартирного дома (корпус 1)	16 – 22 / 16 – 24	250 – 900 / 40	500 – 7 300 / / 0 – 700 / / 0 – 900	1,7110 / / 1,7115	1 183	жилищная обеспеченность – 30 кв. метров / / человека, минимальный процент озеленения – 20 процентов
		1.5.1/2	Многоквартирный жилой дом, объекты обслуживания жилой застройки (в том числе магазины непродовольственных товаров) во встроенных, пристроенных и встроенно-пристроенных помещениях многоквартирного дома (корпус 2)	8 – 14 / 8 – 16	400 – 1 700 / 40	1 350 – 9 200 / / 0 – 1 350 / / 0 – 1 500			
		1.5.1/3	Многоквартирный жилой дом, объекты обслуживания жилой застройки во встроенных, пристроенных и встроенно-пристроенных помещениях многоквартирного дома (корпус 3)	8 – 14 / 8 – 16	450 – 1 900 / 40	1 450 – 9 990 / / 0 – 1 450 / / 0 – 1 500			
		1.5.1/4	Многоквартирный жилой дом, объекты обслуживания жилой застройки во встроенных, пристроенных и встроенно-пристроенных помещениях многоквартирного дома (корпус 4)	5 – 12 / 5 – 13	600 – 2 340 / 40	1 750 – 9 000 / / 0 – 1 800 / / 0 – 2 000			
		1.5.1/5	Подземный гараж (корпус 5) 168 – 280 машино-мест	... / 1 – 2	0 – 600 / – ... / / ... – ... / / 1 500 – 7 500			

1	2	3	4	5	6	7	8	9	10
15.	:ЗУ4.3	1.7.1/1	Многоквартирный жилой дом, объекты обслуживания жилой застройки во встроенных, пристроенных и встроенно-пристроенных помещениях многоквартирного дома (корпус 1)	16 – 34 / 16 – 35	250 – 1 400 / 40	500 – 16 310 / / 0 – 2 300 / / 0 – 2 500	1,8468 / / 1,8490	1 223	жилищная обеспеченность – 40 кв. метров / человека, минимальный процент озеленения – 20 процентов
		1.7.1/2	Многоквартирный жилой дом, объекты обслуживания жилой застройки во встроенных, пристроенных и встроенно-пристроенных помещениях многоквартирного дома (корпус 2)	16 – 34 / 16 – 35	250 – 1 400 / 40	500 – 16 310 / / 0 – 2 000 / / 0 – 2 500			
		1.7.1/3	Многоквартирный жилой дом, объекты обслуживания жилой застройки во встроенных, пристроенных и встроенно-пристроенных помещениях многоквартирного дома (корпус 3)	16 – 34 / 16 – 35	250 – 1 400 / 40	500 – 16 300 / / 0 – 2 400 / / 0 – 2 500			
		1.7.1/1.1	Здание общественного назначения (в том числе предприятие общественного питания) (корпус 1.1)	1 – 2 / 1 – 3	290 – 1 050 / 40	... – ... / / 500 – 1 700 / / 0 – 2 000			
		1.7.1/2.2	Здание общественного назначения (корпус 2.1)	1 – 2 / 1 – 3	290 – 1 050 / 40	... – ... / / 500 – 2 000 / / 0 – 2 000			
		1.7.1/3.3	Здание общественного назначения (корпус 3.1)	1 – 2 / 1 – 3	290 – 1 050 / 40	... – ... / / 500 – 1 600 / / 0 – 2 000			
		1.7.1/4	Подземный гараж (корпус 4) 100 – 290 машино-мест	... / 1 – 2	0 – 700 / – ... / / ... – ... / / 2 500 – 10 400			
16.	:ЗУ4.1	1.9.1/1	Многоквартирный жилой дом, объекты обслуживания жилой застройки во встроенных, пристроенных и встроенно-пристроенных помещениях многоквартирного дома (корпус 1)	16 – 22 / 16 – 24	150 – 750 / 40	500 – 8 500 / / 0 – 600 / / 0 – 900	1,0492 / / 1,0512	685	жилищная обеспеченность – 40 кв. метров / человека, минимальный процент озеленения – 20 процентов

1	2	3	4	5	6	7	8	9	10
		1.9.1/2	Многоквартирный жилой дом, объекты обслуживания жилой застройки (в том числе магазины непродовольственных товаров) во встроенных, пристроенных и встроенно-пристроенных помещениях многоквартирного дома (корпус 2)	5 – 13 / 5 – 14	900 – 3 450 / 40	2 500 – 18 900 / / 0 – 2 900 / / 0 – 3 500			
		1.9.1/3	Подземный гараж (корпус 3) 94 – 135 машино-мест	... / 1 – 2	0 – 450 / – ... / / ... – ... / / 2 500 – 5 500			
17.	:ЗУ1.4	1.10.2/1	Многоквартирный жилой дом, объекты обслуживания жилой застройки во встроенных, пристроенных и встроенно-пристроенных помещениях многоквартирного дома (корпус 1)	16 – 22 / 16 – 24	170 – 750 / 40	500 – 8 500 / / 0 – 600 / / 0 – 900 /	1,0728 / / 1,0790	690	жилищная обеспеченность – 40 кв. метров / / человека, минимальный процент озеленения – 20 процентов
		1.10.2/2	Многоквартирный жилой дом, объекты обслуживания жилой застройки во встроенных, пристроенных и встроенно-пристроенных помещениях многоквартирного дома (корпус 2)	5 – 13 / 5 – 14	900 – 3 550 / 40	2 500 – 19 100 / / 0 – 2 900 / / 0 – 3 500			
		1.10.2/3	Подземный гараж (корпус 3) 100 – 135 машино-мест	... / 1 – 2	0 – 450 / –	... – ... / / ... – ... / / 2 500 – 5 500			
18.	:ЗУ4.2	1.10.1/1	Многоквартирный жилой дом, объекты обслуживания жилой застройки во встроенных, пристроенных и встроенно-пристроенных помещениях многоквартирного дома (корпус 1)	16 – 22 / 16 – 24	200 – 850 / 40	500 – 8 500 / / 0 – 600 / / 0 – 900	1,1272 / / 1,2416	685	жилищная обеспеченность – 40 кв. метров / / человека, минимальный процент озеленения – 20 процентов
		1.10.1/2	Многоквартирный жилой дом, объекты обслуживания жилой застройки (в том числе магазины продовольственных товаров) во встроенных, пристроенных и встроенно-пристроенных помещениях многоквартирного дома (корпус 2)	5 – 13 / 5 – 14	1 000 – 4 100 / 40	2 500 – 18 900 / / 0 – 2 900 / / 0 – 3 500			

1	2	3	4	5	6	7	8	9	10
		1.10.1/3	Подземный гараж (корпус 3) 110 – 135 машино-мест	... / 1 – 2	0 – 450 / – ... / / ... – ... / / 2 500 – 5 500			
19.	:ЗУ1.3	1.11.1/1	Многоквартирный жилой дом, объекты обслуживания жилой застройки во встроенных, пристроенных и встроенно- пристроенных помещениях многоквартирного дома (корпус 1)	16 – 22 / 16 – 24	180 – 700 / 40	500 – 8 500 / / 0 – 600 / / 0 – 900	0,9982 / / 0,9993	685	жилищная обеспеченность – 40 кв. метров / / человека, минимальный процент озеленения – 20 процентов
		1.11.1/2	Многоквартирный жилой дом, объекты обслуживания жилой застройки во встроенных, пристроенных и встроенно- пристроенных помещениях многоквартирного дома (корпус 2)	5 – 13 / 5 – 14	800 – 3 290 / 40	2 500 – 18 900 / / 0 – 2 900 / / 0 – 3 500			
		1.11.1/3	Подземный гараж (корпус 3) 77 – 135 машино-мест	... / 1 – 2	0 – 450 / – ... / / ... – ... / / 2 500 – 5 500			
20.	:ЗУ1.2	1.11.2/1	Многоквартирный жилой дом, объекты обслуживания жилой застройки (в том числе магазины продовольственных товаров) во встроенных, пристроенных и встроенно- пристроенных помещениях многоквартирного дома (корпус 1)	16 – 22 / 16 – 24	200 – 1 000 / 40	500 – 8 500 / / 0 – 550 / 0 – 900	1,6035 / / 1,6058	1 050	жилищная обеспеченность – 30 кв. метров / / человека, минимальный процент озеленения – 20 процентов
		1.11.2/2	Многоквартирный жилой дом, объекты обслуживания жилой застройки во встроенных, пристроенных и встроенно- пристроенных помещениях многоквартирного дома (корпус 2)	5 – 13 / 5 – 14	700 – 2 700 / 40	500 – 11 500 / / 0 – 2 000 / / 0 – 2 200			
		1.11.2/3	Многоквартирный жилой дом, объекты обслуживания жилой застройки во встроенных, пристроенных и встроенно- пристроенных помещениях многоквартирного дома (корпус 3)	5 – 13 / 5 – 14	700 – 2 700 / 40	500 – 11 500 / / 0 – 2 000 / 0 – 2 200			

1	2	3	4	5	6	7	8	9	10
		1.11.2/4	Подземный гараж (корпус 4) 135 – 165 машино-мест	... / 1 – 2	0 – 450 / – ... / / ... – ... / / 2 500 – 6 500			
21.	:ЗУ1.1	1.11.3/1	Многоквартирный жилой дом, объекты обслуживания жилой застройки во встроенных, пристроенных и встроенно- пристроенных помещениях многоквартирного дома (корпус 1)	16 – 22 / 16 – 24	200 – 800 / 40	500 – 8 500 / / 0 – 600 / / 0 – 900	1,2174 / / 1,2177	913	жилищная обеспеченность – 30 кв. метров / / человека, минимальный процент озеленения – 20 процентов
		1.11.3/2	Многоквартирный жилой дом, объекты обслуживания жилой застройки во встроенных, пристроенных и встроенно- пристроенных помещениях многоквартирного дома (корпус 2)	5 – 13 / 5 – 14	1 000 – 4 000 / 40	2 500 – 18 890 / / 0 – 2 900 / / 0 – 3 500			
		1.11.3/3	Подземный гараж (корпус 3) 77 – 135 машино-мест	... / 1 – 2	0 – 450 / – ... / / ... – ... / / 2 500 – 5 500			
22.	:ЗУ1.5	1.12.1/1	Многоквартирный жилой дом, объекты обслуживания жилой застройки во встроенных, пристроенных и встроенно- пристроенных помещениях многоквартирного дома (корпус 1)	16 – 22 / 16 – 24	200 – 750 / 40	500 – 8 500 / / 0 – 600 / / 0 – 900	1,1272 / 1,1405	685	жилищная обеспеченность – 40 кв. метров / / человека, минимальный процент озеленения – 20 процентов
		1.12.1/2	Многоквартирный жилой дом, объекты обслуживания жилой застройки во встроенных, пристроенных и встроенно- пристроенных помещениях многоквартирного дома (корпус 2)	5 – 13 / 5 – 14	940 – 3 800 / 40	2 500 – 18 900 / / 0 – 2 900 / / 0 – 3 500			
		1.12.1/3	Подземный гараж (корпус 3) 110 – 135 машино-мест	... / 1 – 2	0 – 450 / – ... / / ... – ... / / 2 500 – 5 500			
23.	:ЗУ1.7	1.13.1/1	Многоквартирный жилой дом, объекты обслуживания жилой застройки во встроенных, пристроенных и встроенно- пристроенных помещениях многоквартирного дома (корпус 1)	16 – 22 / 16 – 24	200 – 850 / 40	500 – 8 500 / / 0 – 600 / / 0 – 900	1,2114 / / 1,2138	913	жилищная обеспеченность – 30 кв. метров / / человека, минимальный процент озеленения – 20 процентов

1	2	3	4	5	6	7	8	9	10
		1.13.1/2	Многоквартирный жилой дом, объекты обслуживания жилой застройки (в том числе магазины непродовольственных товаров) во встроенных, пристроенных и встроенно-пристроенных помещениях многоквартирного дома (корпус 2)	5 – 13 / 5 – 14	1 000 – 4 000 / 40	2 500 – 18 890 / / 0 – 2 900 / / 0 – 3 500			
		1.13.1/3	Подземный гараж (корпус 3) 75 – 135 машино-мест	... / 1 – 2	0 – 450 / – ... / / ... – ... / / 2 500 – 5 500			
24.	:ЗУ4.4	1.14.1/1	Многоквартирный жилой дом, объекты обслуживания жилой застройки (в том числе предприятие общественного питания) во встроенных, пристроенных и встроенно-пристроенных помещениях многоквартирного дома (корпус 1)	5 – 20 / 5 – 22	770 – 3 100 / 40	500 – 20 000 / / 0 – 2 200 / / 0 – 2 800	1,0728 / / 1,0797	660	жилищная обеспеченность – 40 кв. метров / / человека, минимальный процент озеленения – 20 процентов
		1.14.1/2	Многоквартирный жилой дом, объекты обслуживания жилой застройки во встроенных, пристроенных и встроенно-пристроенных помещениях многоквартирного дома (корпус 2)	5 – 13 / 5 – 14	300 – 1 200 / 40	500 – 6 400 / / 0 – 800 / / 0 – 1 100			
		1.14.1/3	Подземный гараж (корпус 3) 110 – 135 машино-мест	... / 1 – 2	0 – 450 / – ... / / ... – ... / / 2 500 – 4 000			
25.	:ЗУ4.5	1.14.2/1	Многоквартирный жилой дом, объекты обслуживания жилой застройки (в том числе предприятие коммунального обслуживания, прачечные самообслуживания) во встроенных, пристроенных и встроенно-пристроенных помещениях многоквартирного дома (корпус 1)	5 – 13 / 5 – 14	840 – 3 300 / 40	1 000 – 16 000 / / 0 – 2 400 / / 0 – 3 100	0,7970 / / 0,8481	400	жилищная обеспеченность – 40 кв. метров / / человека, минимальный процент озеленения – 20 процентов

1	2	3	4	5	6	7	8	9	10
		1.14.2/2	Подземный гараж (корпус 2) 90 – 120 машино-мест	... / 1 – 2	0 – 450 / – ... / / ... – ... / / 2 500 – 3 000			
26.	:ЗУ1.8	1.14.3/1	Многоквартирный жилой дом, объекты обслуживания жилой застройки (в том числе предприятие бытового обслуживания) во встроенных, пристроенных и встроенно- пристроенных помещениях многоквартирного дома (корпус 1)	5 – 13 / 5 – 14	600 – 2 400 / 40	1 000 – 9 600 / / 0 – 1 750 / / 0 – 1 800	1,3680 / / 1,4249	900	жилищная обеспеченность – 30 кв. метров / / человека, минимальный процент озеленения – 20 процентов
		1.14.3/2	Многоквартирный жилой дом, объекты обслуживания жилой застройки (в том числе магазины продовольственных товаров) во встроенных, пристроенных и встроенно- пристроенных помещениях многоквартирного дома (корпус 2)	5 – 20 / 5 – 22	300 – 1 250 / 40	1 000 – 9 600 / / 0 – 900 / / 0 – 900			
		1.14.3/3	Многоквартирный жилой дом, объекты обслуживания жилой застройки во встроенных, пристроенных и встроенно- пристроенных помещениях многоквартирного дома (корпус 3)	5 – 13 / 5 – 14	500 – 2 000 / 40	1 000 – 7 800 / / 0 – 1 400 / / 0 – 1 400			
		1.14.3/4	Подземный гараж (корпус 4) 100 – 160 машино-мест	... / 1 – 2	0 – 450 / – ... / / ... – ... / 2 500 – 6 500			
27.	:ЗУ4.6	1.15.1/1	Многоквартирный жилой дом, объекты обслуживания жилой застройки (в том числе отделения и филиалы банков) во встроенных, пристроенных и встроенно-пристроенных помещениях многоквартирного дома (корпус 1)	5 – 22 / 5 – 24	540 – 2 150 / 40	1 000 – 13 100 / / 0 – 1 950 / / 0 – 2 000	0,4251 / / 0,5410	328	жилищная обеспеченность – 40 кв. метров / / человека, минимальный процент озеленения – 20 процентов
		1.15.1/2	Подземный гараж (корпус 2) 45 – 65 машино-мест	... / 1 – 2	0 – 350 / – ... / / ... – ... / / 1 500 – 2 050			

1	2	3	4	5	6	7	8	9	10
28.	:ЗУ4.7	1.15.2/1	Многоквартирный жилой дом, объекты обслуживания жилой застройки (в том числе магазины продовольственных товаров, предприятие общественного питания) во встроенных, пристроенных и встроенно-пристроенных помещениях многоквартирного дома (корпус 1)	5 – 20 / 5 – 22	1 000 – 4 250 / 40	1 000 – 20 720 / / 0 – 3 100 / / 0 – 3 000	0,8889 / / 1,0634	518	жилищная обеспеченность – 40 кв. метров / / человека, минимальный процент озеленения – 20 процентов
		1.15.2/2	Подземный гараж (корпус 2) 100 – 130 машино-мест	... / 1 – 2	0 – 450 / – ... / / ... – ... / / 2 500 – 4 000			
29.	:ЗУ4.8	1.15.3/1	Многоквартирный жилой дом, объекты обслуживания жилой застройки (в том числе магазины непродовольственных товаров) во встроенных, пристроенных и встроенно-пристроенных помещениях многоквартирного дома (корпус 1)	5 – 20 / 5 – 22	1 000 – 4 250 / 40	1 000 – 20 720 / / 0 – 3 100 / / 0 – 3 000	0,8889 / / 1,0664	518	жилищная обеспеченность – 40 кв. метров / / человека, минимальный процент озеленения – 20 процентов
		1.15.3/2	Подземный гараж (корпус 2) 100 – 130 машино-мест	... / 1 – 2	0 – 450 / – ... / / ... – ... / / 500 – 4 000			
30.	:ЗУ4.9	1.15.4/1	Многоквартирный жилой дом, объекты обслуживания жилой застройки (в том числе магазины продовольственных товаров) во встроенных, пристроенных и встроенно-пристроенных помещениях многоквартирного дома (корпус 1)	5 – 22 / 5 – 24	500 – 2 000 / 40	1 000 – 13 100 / / 0 – 1 950/ / 0 – 2 000	0,4251 / / 0,5136	328	жилищная обеспеченность – 40 кв. метров / / человека, минимальный процент озеленения – 20 процентов
		1.15.4/2	Подземный гараж (корпус 2) 45 – 65 машино-мест	... / 1 – 2	0 – 350 / – ... / / ... – ... / / 1 500 – 2 050			
Всего				–	30 730 – 134 735 / / 40	65 850 – 666 110 / / 1 500 – 98 790 / / 60 500 – 249 100	28,0926 / / 31,1191	18 761	

* Параметры объектов уточнить на последующих стадиях проектирования.

** Фактическая площадь земельного участка уточняется проектом межевания.

5. Характеристики объектов капитального строительства социальной инфраструктуры, объектов транспортной и коммунальной инфраструктуры (проектируемые) в микрорайоне № 1 приведены в таблице № 5.

Таблица № 5

№ п/п	№ участка	№ объекта по проекту планировки территории	Наименование объекта капитального строительства	Этажность*, минимум – максимум / количество этажей, минимум – максимум	Площадь застройки* (без учета подземной части), минимум – максимум (кв. метров) / процент застройки (без учета подземной части), максимум (процентов)	Общая площадь*, минимум – максимум (кв. метров) / общая площадь подземной части, минимум – максимум (кв. метров)	Площадь участка, нормативная / фактическая**, максимум (гектаров)
1	2	3	4	5	6	7	8
Объекты социальной инфраструктуры (проектируемые)							
1.	:ЗУ4.29	1.2.3	Общеобразовательная организация (школа) № 1 900 мест (3.5.1)	2 – 4 / 2 – 5	2 000 – 10 560 / 40	4 000 – 42 240 / 0 – 10 560	2,7200 / 2,9359
2.	:ЗУ1.12	1.18.1	Общеобразовательная организация (школа) № 2 1100 мест (3.5.1)	2 – 4 / 2 – 5	3 000 – 14 400 / 40	6 000 – 57 600 / 0 – 14 400	3,5400 / 3,6660
3.	:ЗУ4.30	1.4.5	Дошкольная образовательная организация (детский сад) № 1 200 мест (3.5.1)	2 – 4 / 2 – 5	900 – 3 800 / 40	1 800 – 15 200 / 0 – 3 800	0,7600 / 0,9534
4.	:ЗУ4.28	1.1.4	Дошкольная образовательная организация (детский сад) № 2 200 мест (3.5.1)	2 – 4 / 2 – 5	900 – 3 800 / 40	1 800 – 15 200 / 0 – 3 800	0,7600 / 0,9512
5.	:ЗУ4.27	1.8.1	Дошкольная образовательная организация (детский сад) № 3 200 мест (3.5.1)	2 – 4 / 2 – 5	900 – 3 800 / 40	1 800 – 15 200 / 0 – 3 800	0,7600 / 0,9514
6.	:ЗУ1.6	1.13.2	Дошкольная образовательная организация (детский сад) № 4 200 мест (3.5.1)	2 – 4 / 2 – 5	900 – 3 800 / 40	1 800 – 15 200 / 0 – 3 800	0,7600 / 0,9517
7.	:ЗУ1.15	1.16.1	Дошкольная образовательная организация (детский сад) № 5 200 мест (3.5.1)	2 – 4 / 2 – 5	900 – 3 800 / 40	1 800 – 15 200 / 0 – 3 800	0,7600 / 1,0345
8.	:ЗУ1.16	1.17.1	Поликлиника взрослая на 600 посещений в смену, женская консультация на 150 посещений в смену, детская поликлиника на 250 посещений в смену (3.4.1)	1 – 9 / 1 – 10	1 000 – 4 000 / 40	1 000 – 36 000 / 0 – 4 000	1,0000 / 1,0455
9.	:ЗУ4.36	1.11.5	Зал спортивной борьбы на 3 ковра (5.1.2)	1 – 4 / 1 – 5	500 – 2 000 / 40	500 – 8 000 / 0 – 2 000	0,3000 / 0,5302
10.	:ЗУ4.38	1.5.2	Спортивный зал самбо и дзюдо (5.1.2)	1 – 4 / 1 – 5	300 – 1 200 / 40	300 – 4 800 / 0 – 1 200	0,3000 / 0,3097
Всего				–	11 300 – 51 160 / 40	20 800 – 224 640 / 0 – 51 160	11,6600 / 13,3295

1	2	3	4	5	6	7	8
Иные объекты (проектируемые)							
11.	:ЗУ4.43	1.6.1	Специализированный выставочный зал профессионального сообщества художников (3.6.1)	1 – 3 / 1 – 4	500 – 1 500 / 60	500 – 6 000 / 0 – 2 000	0,2000 / 0,2534
Всего				–	500 – 1 500 / 60	500 – 6 000 / 0 – 2 000	0,2000 / 0,2534
Объекты транспортной инфраструктуры (проектируемые)							
12.	:ЗУ4.64	1.5.3/1	Многоуровневая автостоянка на 300 машино-мест (2.7.1)	1 – 6 / 1 – 8	750 – 2 250 / ...	750 – 3 500 / 0 – 2 250	.../0,6179
		1.5.3/2	Многоуровневая автостоянка на 299 машино-мест (2.7.1)	1 – 6 / 1 – 8	750 – 1 650 / ...	750 – 9 900 / 0 – 1 650	
13.	:ЗУ4.63	1.4.6/1	Многоуровневая автостоянка на 300 машино-мест (2.7.1)	1 – 6 / 1 – 8	750 – 1 900 / ...	750 – 11 400 / 0 – 1 900	.../0,3374
		1.4.6/2	Многоуровневая автостоянка на 299 машино-мест (2.7.1)	1 – 6 / 1 – 8	750 – 1 450 / ...	750 – 8 700 / 0 – 1 900	
14.	:ЗУ4.65	1.4.7/1	Многоуровневая автостоянка на 300 машино-мест (2.7.1)	1 – 6 / 1 – 8	750 – 1 900 / ...	750 – 11 400 / 0 – 1 900	.../0,3373
		1.4.7/2	Многоуровневая автостоянка на 299 машино-мест (2.7.1)	1 – 6 / 1 – 8	750 – 1 450 / ...	750 – 8 700 / 0 – 1 450	
15.	:ЗУ4.61	1.15.5	Многоуровневая автостоянка на 300 машино-мест (2.7.1)	1 – 6 / 1 – 8	750 – 1 900 / ...	750 – 11 400 / 0 – 1 900	.../0,3647
16.	:ЗУ4.62	1.15.6	Многоуровневая автостоянка на 300 машино-мест (2.7.1)	1 – 6 / 1 – 8	750 – 1 900 / ...	750 – 11 400 / 0 – 1 900	.../0,3395
17.	:ЗУ1.17	1.11.4/1	Многоуровневая автостоянка на 300 машино-мест (2.7.1)	1 – 6 / 1 – 8	750 – 1 900 / ...	750 – 11 400 / 0 – 1 900	.../0,5485
		1.11.4/2	Многоуровневая автостоянка на 299 машино-мест (2.7.1)	1 – 6 / 1 – 8	750 – 1 450 / ...	750 – 8 700 / 0 – 1 450	
Всего				–	7 500 – 17 750 / ...	7 500 – 106 500 / 0 – 18 200	.../2,5453
Объекты коммунальной инфраструктуры (проектируемые)							
18.	:ЗУ1.29	1.10.5/1	Блочная канализационная насосная станция бытовых сточных вод (3.1.1)	1 / 1	–	–	.../0,1739
		1.10.5/2	Накопительный резервуар (3.1.1)	1 / 1	–	–	
		1.10.5/3	Локальные очистные сооружения (3.1.1)	1 / 1	–	–	
		1.10.5/4	Блочная канализационная насосная станция дождевых сточных вод (3.1.1)	1 / 1	–	–	
19.	:ЗУ1.22	1.10.4	Распределительный пункт для приема и распределения электрической энергии (3.1.1)	1 / 1	20 – 80 / ...	–	.../0,0084
20.	:ЗУ4.75	1.10.3	Трансформаторная подстанция (3.1.1)	1 / 1	20 – 50 / ...	–	.../0,0064
21.	:ЗУ4.76	1.7.2	Трансформаторная подстанция (3.1.1)	1 / 1	20 – 50 / ...	–	.../0,0064
22.	:ЗУ4.77	1.1.6	Трансформаторная подстанция (3.1.1)	1 / 1	20 – 50 / ...	–	.../0,0064
23.	:ЗУ4.78	1.1.5	Трансформаторная подстанция (3.1.1)	1 / 1	20 – 50 / ...	–	.../0,0064
24.	:ЗУ4.138	1.1.2/5	Трансформаторная подстанция (3.1.1)	1 / 1	20 – 50 / ...	–	.../0,0064

1	2	3	4	5	6	7	8
25.	:ЗУ4.79	1.5.4	Трансформаторная подстанция (3.1.1)	1 / 1	20 – 50 / ...	–	.../0,0064
26.	:ЗУ4.81	1.5.5	Трансформаторная подстанция (3.1.1)	1 / 1	20 – 50 / ...	–	.../0,0064
27.	:ЗУ4.80	1.2.4	Трансформаторная подстанция (3.1.1)	1 / 1	20 – 50 / ...	–	.../0,0064
28.	:ЗУ4.82	1.3.5	Трансформаторная подстанция (3.1.1)	1 / 1	20 – 50 / ...	–	.../0,0064
29.	:ЗУ4.83	1.3.6	Трансформаторная подстанция (3.1.1)	1 / 1	20 – 50 / ...	–	.../0,0064
30.	:ЗУ4.84	1.3.7	Трансформаторная подстанция (3.1.1)	1 / 1	20 – 50 / ...	–	.../0,0064
31.	:ЗУ1.21	1.11.6	Распределительный пункт для приема и распределения электрической энергии (3.1.1)	1 / 1	20 – 80 / ...	–	.../0,0084
32.	:ЗУ1.20	1.11.7	Трансформаторная подстанция (3.1.1)	1 / 1	20 – 50 / ...	–	.../0,0064
33.	:ЗУ1.19	1.11.8	Распределительный пункт для приема и распределения электрической энергии (3.1.1)	1 / 1	20 – 80 / ...	–	.../0,0084
34.	:ЗУ1.18	1.11.9	Трансформаторная подстанция (3.1.1)	1 / 1	20 – 50 / ...	–	.../0,0064
35.	:ЗУ1.23	1.14.4	Трансформаторная подстанция (3.1.1)	1 / 1	20 – 50 / ...	–	.../0,0064
36.	:ЗУ1.24	1.14.5	Трансформаторная подстанция (3.1.1)	1 / 1	20 – 50 / ...	–	.../0,0064
37.	:ЗУ1.26	1.15.7	Трансформаторная подстанция (3.1.1)	1 / 1	20 – 50 / ...	–	.../0,0064
38.	:ЗУ4.144	1.15.8	Трансформаторная подстанция (3.1.1)	1 / 1	20 – 50 / ...	–	.../0,0064
39.	:ЗУ1.25	1.16.2	Трансформаторная подстанция (3.1.1)	1 / 1	20 – 50 / ...	–	.../0,0064
40.	:ЗУ1.27	1.16.3	Трансформаторная подстанция (3.1.1)	1 / 1	20 – 50 / ...	–	.../0,0064
Всего					440 – 1 190 / ...	–	.../0,3187

* Параметры объектов уточнить на последующих стадиях проектирования.

** Фактическая площадь земельного участка уточняется проектом межевания.

6. Характеристики объектов капитального строительства жилого назначения (проектируемые) в микрорайоне № 2 приведены в таблице № 6.

Таблица № 6

Микрорайон № 2									
№ п/п	№ участка	№ объекта по проекту планировки территории	Наименование объекта капитального строительства	Этажность*, минимум – максимум / количество этажей, минимум – максимум	Площадь застройки* (без учета подземной части), минимум – максимум (кв. метров) / процент застройки (без учета подземной части), максимум	Общая площадь квартир*, минимум – максимум (кв. метров) / площадь встроенных, пристроенных и встроенно-пристроенных, помещений, минимум – максимум (кв. метров) / общая площадь подземной части, минимум – максимум (кв. метров)	Площадь участка, нормативная/ фактическая** (гектаров)	Количество жителей (расчетное), максимум (человек)	Примечание
1	2	3	4	5	6	7	8	9	10
Объекты капитального строительства жилого назначения (проектируемые)									
1.	:3У4.24	2.1.1	Многоквартирные жилые дома, объекты обслуживания жилой застройки (в том числе спортивные залы, магазины продовольственных товаров, магазины непродовольственных товаров, предприятие общественного питания, предприятие бытового обслуживания, предприятие коммунального обслуживания, прачечные самообслуживания, химчистки, отделения и филиалы банков) во встроенных, пристроенных и встроенно-пристроенных помещениях многоквартирного дома, подземные гаражи	5 – 20 / 5 – 21	33 720 – 134 882 / 40	182 210 – 554 640 / / 0 – 83 190 / / 0 – 269 760	23,0174 / / 33,7204	18 488	жилищная обеспеченность – 30 кв. метров / человека
Всего				–	33 720 – 134 882 / 40	182 210 – 554 640 / / 0 – 83 190 / / 0 – 269 760	23,0174 / / 33,7204	18 488	

* Параметры объектов уточнить на последующих стадиях проектирования.

** Фактическая площадь земельного участка уточняется проектом межевания.

7. Характеристики объектов социальной, коммунальной инфраструктуры в микрорайоне № 2 приведены в таблице № 7.

Таблица № 7

№ п/п	№ участка	№ объекта по проекту планировки территории	Наименование объекта капитального строительства	Этажность*, минимум – максимум / количество этажей, минимум – максимум	Площадь застройки* (без учета подземной части), минимум – максимум (кв. метров) / процент застройки (без учета подземной части), максимум	Общая площадь*, минимум – максимум (кв. метров) / общая площадь подземной части, минимум – максимум (кв. метров)	Площадь участка, нормативная / фактическая, максимум (гектаров)
1	2	3	4	5	6	7	8
Объекты социальной инфраструктуры (проектируемые)							
1.	:ЗУ1.14	2.1.4	Общеобразовательная организация (школа) № 3 1 100 мест (3.5.1)	2 – 4 / 2 – 5	3 000 – 14 400 / 40	6 000 – 57 600 / 0 – 14 400	3,5400 / 3,6027
2.	:ЗУ4.32	2.1.6	Общеобразовательная организация (школа) № 4 1 100 мест (3.5.1)	2 – 4 / 2 – 5	3 000 – 14 400 / 40	6 000 – 57 600 / 0 – 14 400	3,5400 / 3,6089
3.	:ЗУ1.9	2.1.2	Дошкольная образовательная организация (детский сад) № 6 250 мест (3.5.1)	2 – 4 / 2 – 5	900 – 3 800 / 40	1 800 – 15 200 / 0 – 3 800	0,9500 / 0,9575
4.	:ЗУ1.13	2.1.3	Дошкольная образовательная организация (детский сад) № 7 250 мест (3.5.1)	2 – 4 / 2 – 5	900 – 3 800 / 40	1 800 – 15 200 / 0 – 3 800	0,9500 / 0,9510
5.	:ЗУ4.31	2.1.5	Дошкольная образовательная организация (детский сад) № 8 250 мест (3.5.1)	2 – 4 / 2 – 5	900 – 3 800 / 40	1 800 – 15 200 / 0 – 3 800	0,9500 / 0,9559
6.	:ЗУ1.11	2.1.7	Спортивный комплекс по олимпийским, паралимпийским и сурдлимпийским видам спорта (5.1.2)	1 – 4 / 1 – 5	3 500 – 14 000 / 40	3 500 – 56 000 / 0 – 14 000	3,5000 / 3,5650
7.	:ЗУ4.35	2.1.8	Фитнес-клуб (5.1.2)	1 – 4 / 1 – 5	820 – 3 280 / 40	820 – 13 120 / 0 – 6 560	0,8000 / 0,8180
Всего				–	11 700 – 57 880 / 40	20 900 – 229 920 / 0 – 60 760	14,2300 / 14,4590
Объекты коммунальной инфраструктуры (проектируемые)							
8.	:ЗУ1.28	2.1.9	Распределительный пункт для приема и распределения электрической энергии (3.1.1)	1 / 1	20 – 80 / ...	–	... / 0,0084
Всего				1 / 1	20 – 80 / ...	–	... / 0,0084

* Параметры объектов уточнить на последующих стадиях проектирования.

** Фактическая площадь земельного участка уточняется проектом межевания.

8. Характеристики объектов капитального строительства жилого назначения (проектируемые) в микрорайоне № 3 приведены в таблице № 8.

Таблица № 8

Микрорайон № 3									
№ п/п	№ участка	№ объекта по проекту планировки территории	Наименование объекта капитального строительства	Этажность*, минимум – максимум / количество этажей, минимум – максимум	Площадь застройки* (без учета подземной части), минимум – максимум (кв. метров) / процент застройки (без учета подземной части), максимум	Общая площадь квартир*, минимум – максимум (кв. метров) / площадь встроенных, пристроенных и встроенно-пристроенных помещений, минимум – максимум (кв. метров) / общая площадь подземной части, минимум – максимум (кв. метров)	Площадь участка, нормативная / фактическая** (гектаров)	Количество жителей (расчетное), максимум (человек)	Примечание
1	2	3	4	5	6	7	8	9	10
Объекты капитального строительства жилого назначения (проектируемые)									
1.	:ЗУ4.26	3.1.1	Многоквартирные жилые дома, объекты обслуживания жилой застройки (в том числе спортивные залы, отделение связи, магазины продовольственных товаров, магазины непродовольственных товаров, предприятие общественного питания, предприятие бытового обслуживания, предприятие коммунального обслуживания, прачечные самообслуживания, химчистки, отделения и филиалы банков) во встроенных, пристроенных и встроенно-пристроенных помещениях многоквартирного дома, подземные гаражи	5 – 20 / 5 – 21	16 100 – 64 500 / 40	96 600 – 236 940 / / 0 – 35 540 / / 0 – 129 000	9,3603 / / 16,0985	7 898	жилищная обеспеченность – 30 кв. метров / человека
Всего				–	16 100 – 64 500 / 40	96 600 – 236 940 / / 0 – 35 540 / / 0 – 129 000	9,3603 / / 16,0985	7 898	

* Параметры объектов уточнить на последующих стадиях проектирования.

** Фактическая площадь земельного участка уточняется проектом межевания.

9. Характеристики объектов капитального строительства социальной, коммунальной инфраструктуры (проектируемые) в микрорайоне № 3 приведены в таблице № 9.

Таблица № 9

№ п/п	№ участка	№ объекта по проекту планировки территории	Наименование объекта капитального строительства	Этажность*, минимум – максимум / количество этажей, минимум – максимум	Площадь застройки* (без учета подземной части), минимум – максимум (кв. метров) / процент застройки (без учета подземной части), максимум	Общая площадь*, минимум – максимум (кв. метров) / общая площадь подземной части, минимум – максимум (кв. метров)	Площадь участка, нормативная / фактическая, максимум (гектаров)
1	2	3	4	5	6	7	8
Объекты социальной инфраструктуры (проектируемые)							
1.	:ЗУ4.33	3.1.2	Общеобразовательная организация (школа) № 5 900 мест (3.5.1)	2 – 4 / 2 – 5	3 000 – 14 400 / 40	6 000 – 57 600 / 0 – 14 400	3,4200 / 3,6008
2.	:ЗУ4.34	3.1.3	Дошкольная образовательная организация (детский сад) № 10 380 мест (3.5.1)	2 – 4 / 2 – 5	1 440 – 5 960 / 40	2 880 – 23 840 / 0 – 5 960	1,4400 / 1,4942
Всего				–	4 440 – 20 360 / 40	8 880 – 81 440 / 0 – 20 360	4,8600 / 5,0950
Объекты коммунальной инфраструктуры (проектируемые)							
3.	:ЗУ4.87	3.1.4	Распределительный пункт для приема и распределения электрической энергии (3.1.1)	1 / 1	20 – 80 / ...	–	... / 0,0084
Всего				1 / 1	20 – 80 / ...	–	... / 0,0084

* Параметры объектов уточнить на последующих стадиях проектирования.

** Фактическая площадь земельного участка уточняется проектом межевания.

10. Характеристики объектов капитального строительства жилого назначения (проектируемые) в квартале 4.1 приведены в таблице № 10.

Таблица № 10

Жилой квартал 4.1									
№ п/п	№ участка	№ объекта по проекту планировки территории	Наименование объекта капитального строительства	Этажность*, минимум – максимум / количество этажей, минимум – максимум	Площадь застройки* (без учета подземной части), минимум – максимум (кв. метров) / процент застройки (без учета подземной части), максимум (процентов)	Общая площадь квартир*, минимум – максимум (кв. метров) Площадь встроенных, пристроенных и встроенно-пристроенных, помещений, минимум – максимум (кв. метров) / общая площадь подземной части, минимум – максимум (кв. метров)	Площадь участка, нормативная / фактическая** (гектаров)	Количество жителей (расчетное), человек максимум	Примечание
1	2	3	4	5	6	7	8	9	10
Объекты капитального строительства жилого назначения (проектируемые)									
1.	:ЗУ1.10	4.1.1	Многоквартирные жилые дома, объекты обслуживания жилой застройки во встроенных, пристроенных и встроенно-пристроенных помещениях многоквартирного дома, подземные гаражи	5 – 20 / 5 – 21	4 000 – 16 200 / 40	21 600 – 55 680 / / 0 – 8 350 / / 0 – 24 000	2,3398 / / 4,0427	1 856	жилищная обеспеченность – 30 кв. метров / человека
Всего				–	4 000 – 16 200 / 40	21 600 – 55 680 / / 0 – 8 350 / / 0 – 24 000	2,3398 / / 4,0427	1 856	

* Параметры объектов уточнить на последующих стадиях проектирования.

** Фактическая площадь земельного участка уточняется проектом межевания.

11. Характеристики объектов капитального строительства социальной инфраструктуры (проектируемые) в квартале 4.1 приведены в таблице № 11.

Таблица № 11

№ п/п	№ участка	№ объекта по проекту планировки территории	Наименование объекта капитального строительства	Этажность*, минимум – максимум / количество этажей, минимум – максимум	Площадь застройки* (без учета подземной части), минимум – максимум (кв. метров) / процент застройки (без учета подземной части), максимум	Общая площадь*, минимум – максимум (кв. метров) / общая площадь подземной части, минимум – максимум (кв. метров)	Площадь участка, нормативная / фактическая**, максимум (гектаров)
1	2	3	4	5	6	7	8
Объекты социальной инфраструктуры (проектируемые)							
1.	:ЗУ1.30	4.1.2	Дошкольная образовательная организация (детский сад) № 9 250 мест (3.5.1)	2 – 4 / 2 – 5	900 – 3 800 / 40	1 800 – 15 200 / 0 – 3 800	0,9500 / 0,9518
Всего				–	900 – 3 800 / 40	1 800 – 15 200 / 0 – 3 800	0,9500 / 0,9518

* Параметры объектов уточнить на последующих стадиях проектирования.

** Фактическая площадь земельного участка уточняется проектом межевания.

12. Характеристики объектов капитального строительства иного назначения (проектируемые) приведены в таблице № 12.

Таблица № 12

Характеристики объектов капитального строительства иного назначения (проектируемые)								
№ п/п	№ участка	№ объекта по проекту планировки территории	Наименование объекта капитального строительства	Этажность*, минимум – максимум / количество этажей, минимум – максимум	Площадь застройки* (без учета подземной части), минимум – максимум (кв. метров) / процент застройки (без учета подземной части), максимум	Общая площадь*, минимум – максимум (кв. метров) / общая площадь подземной части, минимум – максимум (кв. метров)	Площадь участка, нормативная / фактическая**, максимум (гектаров)	Примечание
1	2	3	4	5	6	7	8	9
1.	:ЗУ4.69	5.2.2	Парк (3.6.2)	1 – 2 / 1 – 3	150 – 14 750 / 20	150 – 29 500 / 0 – 900	7,3500 / 7,3754	квартал 5.2; 3 600 кв. метров под объекты для занятий спортом
2.	:ЗУ4.44	5.2.1	Храм Успения Пресвятой Богородицы (3.7.1)	1 – 4 / 1 – 5	200 – 6 000 / 60	200 – 24 000 / 0 – 5 000	1,0000 / 1,0631	квартал 5.2
3.	:ЗУ4.70	5.3.4	Парк (3.6.2)	1 – 2 / 1 – 3	100 – 5 310 / 20	100 – 10 620 / 0 – 2 125	2,6500 / 2,6556	квартал 5.3
4.	:ЗУ4.46	5.3.1	Концертный зал на 2 000 мест (филармония) (3.6.1)	1 – 5 / 1 – 6	1 200 – 7 200 / 60	1 200 – 36 000 / 0 – 9 600	3,4800 / 3,6167	квартал 5.3

1	2	3	4	5	6	7	8	9
		5.3.2	Центр культурного развития, включающий детскую школу искусств, дом культуры, библиотеку (3.6.1)	1 – 5 / 1 – 6	1 200 – 7 200 / 60	1 200 – 36 000 / 0 – 9 600		
		5.3.3	Ростовская областная детская библиотека имени В.М. Величкиной (3.6.1)	1 – 5 / 1 – 6	1 200 – 7 200 / 60	1 200 – 36 000 / 0 – 9 600		
5.	:ЗУ4.139	5.5.2	Комплекс административных зданий «Правительственный квартал» (3.8.1)	3 – 20 / 3 – 21	8 100 – 48 600 / 60	56 700 – 200 000 / 0 – 65 000	8,0000 / 8,1533	квартал 5.5
6.	:ЗУ4.47	5.5.3	Часовня (храм) святой блаженной Ксении Петербургской (3.7.1)	1 – 4 / 1 – 5	550 – 3 300 / 60	550 – 13 200 / 0 – 4 320	0,5000 / 0,5444	квартал 5.5
7.	ЗУ 5.48	5.6.2	Молодежный многофункциональный центр Ростовской области (3.6.1)	1 – 5 / 1 – 6	1 000 – 6 700 / 60	1 100 – 33 500 / 0 – 8 900	1,0000 / 1,1185	квартал 5.6
8.	:ЗУ4.50	5.6.5	Административные здания, офисы (4.1)	1 – 5 / 1 – 6	4 100 – 24 390 / 60	4 100 – 121 950 / 0 – 32 800	... / 4,0655	квартал 5.6
9.	:ЗУ3.3	5.6.7	Административные здания, офисы (4.1)	1 – 5 / 1 – 6	5 160 – 30 950 / 60	5 160 – 154 750 / 0 – 41 270	... / 5,1584	квартал 5.6
10.	:ЗУ4.141	5.7.2	Территориальный отдел государственного казенного учреждения Ростовской области «Центр занятости населения города Ростова-на-Дону», Управление государственной службы занятости населения Ростовской области (3.8.1)	1 – 5 / 1 – 6	600 – 3 600 / 60	600 – 18 000 / 0 – 4 800	0,6000 / 0,6005	квартал 5.7
11.	:ЗУ4.74	5.7.3	Районный суд (3.8.1)	1 – 5 / 1 – 6	200 – 1 250 / 60	200 – 6 250 / 0 – 1 680	0,2000 / 0,2105	квартал 5.7
12.	:ЗУ4.55	5.9.1	Храм-памятник в честь Воздвижения Креста Господня (3.7.1)	1 – 4 / 1 – 5	500 – 3 000 / 60	500 – 12 000 / 0 – 4 060	0,5000 / 0,5076	квартал 5.9
13.	:ЗУ4.53	5.9.4	Ростовский государственный театр кукол имени В.С. Былкова (3.6.1)	1 – 5 / 1 – 6	600 – 3 660 / 60	600 – 18 300 / 0 – 4 800	0,6000 / 0,6113	квартал 5.9
14.	:ЗУ3.1	6.9.1	Административные здания, офисы (4.1)	1 – 5 / 1 – 6	530 – 3170 / 60	530 – 15 850 / 0 – 4 230	... / 0,5290	квартал 6.9
15.	:ЗУ4.57	6.9.2	Административные здания, офисы (4.1)	1 – 5 / 1 – 6	1 525 – 9 150 / 60	1 525 – 45 750 / 0 – 12 200	... / 1,5254	квартал 6.9
16.	:ЗУ3.4	6.10.1	Административные здания, офисы (4.1)	1 – 5 / 1 – 6	3 000 – 17 950 / 60	3 000 – 89 750 / 0 – 24 000	... / 2,9950	квартал 6.10

1	2	3	4	5	6	7	8	9
17.	:ЗУ4.41	6.11.2	Подстанция скорой медицинской помощи на 6 бригад (3.4.2)	1 – 5 / 1 – 6	350 – 1 380 / 40	350 – 6 900 / 0 – 2 770	0,3000 / 0,3468	квартал 6.11
18.	:ЗУ4.71	6.11.3	Государственное казенное учреждение Ростовской области «Государственный архив Ростовской области» (3.8.1)	1 – 9 / 1 – 10	340 – 2 050 / 60	340 – 18 450 / 0 – 2 730	0,2000 / 0,3416	квартал 6.11
19.	:ЗУ4.45	5.4.1	Торговый комплекс, спортивные залы (4.2, 5.1.2)	1 – 4 / 1 – 5	3 780 – 16 430 / 40	3780 – 65 720 / 0 – 30 220	... / 4,1084	квартал 5.4
20.	:ЗУ4.37	5.1.1	Региональный спортивно-тренировочный центр по единоборствам и игровым видам спорта (5.1.1)	1 – 4 / 1 – 5	2 200 – 8 870 / 40	2 200 – 35 480 / / 0 – 17 790	2,0000 / 2,2180	квартал 5.1
21.	:ЗУ4.40	5.5.1	Областной консультационно-диагностический центр (3.4.1)	1 – 9 / 1 – 10	5 500 – 22 000 / 40	5 500 – 198 000 / / 0 – 44 000	5,5000 / 5,5014	квартал 5.5
22.	:ЗУ4.72	5.6.1	Районное отделение полиции (8.3)	1 – 5 / 1 – 6	1 380 – 8 270 / 60	1 380 – 41 340 / 0 – 8 280	1,2000 / 1,3779	квартал 5.6
23.	:ЗУ4.39	5.6.3	Спортивно-зрелищный комплекс с ледовым катком, универсальными залами и футбольным полем (5.1.1)	1 – 4 / 1 – 5	3 570 – 14 280 / 40	3 570 – 57 120 / / 0 – 11 000	3,5000 / 3,5722	квартал 5.6
24.	:ЗУ4.51	5.6.4	Гостиница (4.7)	3 – 9 / 3 – 10	540 – 3 400 / 60	1 620 – 30 600 / 0 – 4 330	0,5400 / 0,5727	квартал 5.6
25.	:ЗУ4.49	5.6.6	Торговый комплекс (4.2)	1 – 5 / 1 – 6	2 680 – 16 090 / 60	2 680 – 80 450 / / 0 – 21 450	... / 2,6817	квартал 5.6
26.	:ЗУ4.52	5.7.1	Тренировочный спортивный комплекс со специализированными залами для художественной и спортивной гимнастики, акробатики (5.1.1, 5.1.2)	1 – 4 / 1 – 5	3 600 – 14 400 / 40	3 600 – 57 600 / / 0 – 28 800	3,5000 / 3,6004	квартал 5.7
27.	:ЗУ4.56	5.7.4	Гостиница (4.7)	3 – 9 / 3 – 10	320 – 1 920 / 60	960 – 17 280 / 0 – 2 570	0,3100 / 0,3209	квартал 5.7
28.	:ЗУ4.59	5.8.1	Административные здания, офисы, торговый комплекс, спортивные залы (4.1, 4.2, 5.1.2)	1 – 4 / 1 – 5	20 000 – 79 830 / 40	20 000 – 319 320 / / 0 – 160 000	... / 19,9590	квартал 5.8
29.	:ЗУ4.42	5.9.2	Поликлиника взрослая на 350 посещений в смену, стоматологическая поликлиника на 150 посещений в смену (3.4.1)	1 – 9 / 1 – 10	490 – 2 000 / 40	490 – 18 000 / 0 – 3 915	0,5000 / 0,5005	квартал 5.9
30.	:ЗУ4.54	5.9.3	Ростовская областная специальная библиотека для слепых (3.6.1)	1 – 5 / 1 – 6	177 – 1 060 / 60	177 – 5 300 / 0 – 1 410	0,1200 / 0,1796	квартал 5.9
31.	:ЗУ4.73	5.9.5	Пожарное депо (8.3)	1 – 3 / 1 – 4	1 317 – 7 870 / 60	1 327 – 23 610 / 0 – 10 494	1,3000 / 1,3123	квартал 5.9

1	2	3	4	5	6	7	8	9
32.	:ЗУ4.25	5.10.1	Торговый комплекс, многоуровневая автостоянка, спортивные залы (4.2, 2.7.1, 5.1.2)	1 – 4 / 1 – 5	12 850 – 50 350 / 40	12 850 – 201 400 / 0 – 102 800	... / 12,5899	квартал 5.10
33.	:ЗУ3.2	6.11.1	Объект здравоохранения (3.4.1)	1 – 9 / 1 – 10	850 – 3 400 / 40	850 – 30 600 / 0 – 6 830	... / 0,8538	квартал 6.11
Всего					89 859 – 456 980 / ...	140 289 – 2 108 590 / 0 – 709 274	44,8500 / 100,7675	
Объекты транспортной инфраструктуры (проектируемые)								
34.	:ЗУ4.120	6.1.1	Автостоянка (2.7.1)	1 – 8 / 1 – 9	671 – 5 368 / ...	671 – 42 944 / 0 – 5 368	... / 0,6694	квартал 6.1
35.	:ЗУ4.146	6.2.2	Автостоянка (2.7.1)	1 – 8 / 1 – 9	576 – 4608 / ...	576 – 36 864 / 0 – 4 608	... / 0,5782	квартал 6.2
36.	:ЗУ4.94	6.3.2	Автостоянка (2.7.1)	1 – 8 / 1 – 9	454 – 3 632 / ...	454 – 29 056 / 0 – 3 632	... / 0,4548	квартал 6.3
37.	:ЗУ4.60	6.3.3	Автостоянка (2.7.1)	1 – 8 / 1 – 9	712 – 5 696 / ...	712 – 45 568 / 0 – 5 696	... / 0,7137	квартал 6.3
38.	:ЗУ4.66	6.4.3	Автостоянка (2.7.1)	1 – 8 / 1 – 9	503 – 4 024 / ...	503 – 32 192 / 0 – 4 024	... / 0,5037	квартал 6.4
39.	:ЗУ4.67	6.7.1	Транспортно-пересадочный узел № 2 (7.2.2)	1 – 5 / 1 – 6	751 – 4 506 / ...	751 – 22 530 / 0 – 4 506	... / 2,7182	квартал 6.7
40.	:ЗУ4.130	6.8.2	Автостоянка (2.7.1)	1 – 8 / 1 – 9	1 570 – 12 560 / ...	1 570 – 100 480 / 0 – 12 560	... / 1,5708	квартал 6.8
41.	:ЗУ4.124	6.12.2	Автостоянка (2.7.1)	1 – 8 / 1 – 9	589 – 3 534 / ...	589 – 28 272 / 0 – 3 534	... / 0,4873	квартал 6.12
Всего					5 826 – 43 928 / ...	5 826 – 337 906 / 0 – 43 928	... / 7,6961	
Объекты коммунальной инфраструктуры (проектируемые)								
42.	:ЗУ4.147	5.1.2	Трансформаторная подстанция (3.1.1)	1 – 4 / 1 – 5	20 – 40 / 60	–	... / 0,0064	квартал 5.1
43.	:ЗУ4.85	5.5.4	Распределительный пункт для приема и распределения электрической энергии (3.1.1)	1 / 1	20 – 50 / 60	–	... / 0,0086	квартал 5.5
44.	:ЗУ4.89	5.8.2	Канализационная насосная станция (3.1.1)	1 – 4 / 1 – 5	82 – 490 / 60	82 – 1 958 / 0 – 653	... / 0,0802	квартал 5.8
45.	:ЗУ4.88	5.8.3	Распределительный пункт для приема и распределения электрической энергии (3.1.1)	1 / 1	20 – 80 / ...	–	... / 0,0084	квартал 5.8
46.	:ЗУ4.145	6.2.1	Очистные сооружения дождевой канализации (3.1.1)	1 – 4 / 1 – 5	1 549 – 9 298 / 60	1 549 – 37 190 / 0 – 12 398	... / 1,5495	квартал 6.2
47.	:ЗУ4.95	6.3.1	Котельная (3.1.1)	1 – 4 / 1 – 5	549 – 3 297 / 60	549 – 13 188 / 0 – 4 396	... / 0,5500	квартал 6.3
48.	:ЗУ4.93	6.3.4	Канализационная насосная станция (3.1.1)	1 – 4 / 1 – 5	177 – 1 067 / 60	177 – 4 268 / 0 – 1 422	... / 0,1778	квартал 6.3
		6.3.5	Аккумулирующая емкость дождевой канализации (3.1.1)					
49.	:ЗУ4.92	6.4.1	Котельная (3.1.1)	1 – 4 / 1 – 5	481 – 2 886 / 60	481 – 11 544 / 0 – 3 848	... / 0,4813	квартал 6.4
50.	:ЗУ4.91	6.4.2	Электрическая подстанция (3.1.1)	1 – 4 / 1 – 5	357 – 2 144 / 60	357 – 8 578 / 0 – 2 859	... / 0,3559	квартал 6.4

1	2	3	4	5	6	7	8	9
51.	:ЗУ4.122	6.5.1	Очистные сооружения дождевой канализации (3.1.1)	1 – 4 / 1 – 5	1 645 – 7 400 / 60	1 645 – 29 600 / 0–13 162	... / 1,2385	квартал 6.2
		6.5.2	Канализационная насосная станция (3.1.1)					
52.	:ЗУ4.58	6.5.3	Жилищно-эксплуатационные организации (3.1.2)	1 – 4 / 1 – 5	1 000–6 080 / 60	1 000 – 24 300 / 0 – 8 100	1,0000 / 1,0137	квартал 6.5
53.	:ЗУ4.86	6.8.1	Электрическая подстанция (3.1.1)	1 – 4 / 1 – 5	251 – 1 507 / 60	251 – 6 029 / 0 – 2 009	... / 0,2513	квартал 6.8
54.	:ЗУ4.90	6.8.3	Газораспределительный пункт (3.1.1)	1 – 4 / 1 – 5	18 – 108 / 60	18 – 432 / 0 – 144	... / 0,0180	квартал 6.8
55.	:ЗУ4.125	6.12.1	Канализационная насосная станция (3.1.1)	1 – 4 / 1 – 5	145 – 860 / 60	145 – 3 440 / 0 – 1 166	... / 0,1448	квартал 6.12
56.	:ЗУ4.140	6.6.1	Объекты коммунального назначения (3.1.1)	1 – 4 / 1 – 5	614 – 2 350 / 60	614 – 9 400 / 0 – 4 914	... / 0,3923	квартал 6.6
Всего				–	6 928 – 37 657 / ...	6 868 – 149 927 / / 0 – 55 071	1,0000 / 6,2767	

* Параметры объектов уточнить на последующих стадиях проектирования.

** Фактическая площадь земельного участка уточняется проектом межевания.

13. Каталог координат характерных точек границ элементов планировочной структуры «Район» приведен в таблице № 13.

Таблица № 13

№ точки	X	Y
1	2	3
Район		
1	425551,41	2212078,09
2	425522,96	2212053,04
3	425492,44	2212030,57
4	425460,08	2212010,84
5	425426,12	2211994,00
6	425390,82	2211980,19
7	425354,45	2211969,51
8	425317,29	2211962,04
9	425279,62	2211957,84
10	425241,73	2211956,94
11	425204,54	2211959,39
12	425167,70	2211965,06
13	425131,50	2211973,91
14	425096,20	2211985,87
15	425062,06	2212000,83
16	425029,36	2212018,71
17	424998,33	2212039,35
18	424877,70	2212127,29
19	424846,21	2212148,16
20	424813,02	2212166,19
21	424778,37	2212181,25
22	424742,53	2212193,21
23	424705,80	2212202,00
24	424668,43	2212207,54
25	424630,72	2212209,78
26	424592,95	2212208,73
27	424555,43	2212204,36
28	424518,44	2212196,73
29	424482,25	2212185,90
30	424447,14	2212171,94
31	424413,39	2212154,96
32	424381,27	2212135,10
33	424350,99	2212112,49
34	424322,81	2212087,32
35	424296,95	2212059,80
36	424273,59	2212030,11

1	2	3
37	424252,93	2211998,49
38	424235,11	2211965,18
39	424220,26	2211930,45
40	424218,17	2211553,20
41	424216,87	2211317,85
42	424209,30	2211139,41
43	424212,53	2211135,93
44	424209,97	2211061,00
45	424205,83	2211059,09
46	424202,90	2210968,94
47	424206,69	2210674,43
48	424206,81	2210665,02
49	424208,86	2210504,46
50	424320,34	2210503,17
51	424368,61	2210502,13
52	424436,81	2210499,37
53	424456,93	2210498,30
54	424584,58	2210493,55
55	424596,69	2210493,10
56	424612,00	2210492,53
57	424628,74	2210492,20
58	424645,87	2210492,52
59	424662,99	2210493,52
60	424679,82	2210495,16
61	424745,78	2210503,34
62	424798,74	2210509,90
63	424812,55	2210511,61
64	424822,48	2210512,62
65	424833,19	2210513,96
66	424843,86	2210515,52
67	424854,52	2210517,35
68	424865,10	2210519,40
69	424875,66	2210521,69
70	424886,15	2210524,23
71	424896,59	2210527,01
72	424906,96	2210530,01
73	424917,26	2210533,25
74	424927,48	2210536,72
75	424937,63	2210540,42
76	424947,68	2210544,35
77	424957,64	2210548,51
78	424967,50	2210552,89

1	2	3
79	424977,27	2210557,49
80	424986,93	2210562,32
81	424996,48	2210567,36
82	425005,85	2210572,58
83	425012,36	2210576,37
84	425024,90	2210584,09
85	425033,47	2210589,67
86	425042,37	2210595,76
87	425051,14	2210602,04
88	425059,77	2210608,52
89	425068,25	2210615,19
90	425147,85	2210682,94
91	425411,92	2211012,83
92	425473,75	2211084,52
93	425516,38	2211131,32
94	425560,66	2211228,12
95	425662,22	2211450,12
96	425798,96	2211606,05
97	426183,91	2212045,00
98	426317,60	2212185,87
99	426517,32	2212395,91
100	426939,17	2212839,91
101	426593,79	2213169,79
102	426174,40	2212728,87
103	426142,54	2212695,22
104	425965,96	2212509,50
1	425551,41	2212078,09
Площадь – 2 781 136 кв. метров		

14. Каталог координат характерных точек границ элементов планировочной структуры «Микрорайон» приведен в таблице № 14.

Таблица № 14

№ точки	X	Y
1	2	3
Микрорайон № 1		
1	425097,13	2210690,47
2	425055,03	2210730,67
3	425049,25	2210736,20
4	424986,36	2210796,27
5	424965,39	2210816,29
6	424961,89	2210819,63

1	2	3
7	424987,44	2210846,38
8	425042,67	2210904,21
9	425052,00	2210913,97
10	425104,15	2210968,56
11	425159,40	2211026,42
12	425211,54	2211081,02
13	425220,91	2211090,72
14	425276,20	2211148,61
15	425245,75	2211177,69
16	425195,02	2211226,17
17	425173,76	2211246,47
18	425118,22	2211299,52
19	425053,82	2211231,73
20	424974,26	2211148,00
21	424894,70	2211064,27
22	424830,29	2210996,49
23	424804,81	2210969,67
24	424737,68	2210899,64
25	424666,87	2210826,23
26	424650,29	2210808,88
27	424525,50	2210678,48
28	424457,57	2210607,09
29	424437,52	2210608,08
30	424436,87	2210659,51
31	424436,76	2210667,96
32	424436,44	2210693,66
33	424434,94	2210812,65
34	424434,75	2210827,35
35	424433,33	2210941,57
36	424432,99	2210966,58
37	424452,88	2210967,34
38	424512,94	2210967,66
39	424541,87	2210997,94
40	424595,05	2211053,66
41	424658,72	2211120,38
42	424675,23	2211137,75
43	424743,09	2211209,12
44	424823,24	2211292,29
45	424902,94	2211375,91
46	424967,40	2211443,56
47	424927,67	2211481,54
48	424923,24	2211485,74

1	2	3
49	424914,82	2211493,11
50	424905,80	2211499,74
51	424898,41	2211504,24
52	424896,24	2211505,56
53	424886,21	2211510,54
54	424876,72	2211514,28
55	424875,80	2211514,64
56	424871,11	2211516,04
57	424865,07	2211517,83
58	424854,11	2211520,08
59	424842,99	2211521,38
60	424831,79	2211521,72
61	424828,68	2211521,68
62	424806,87	2211521,40
63	424716,51	2211520,25
64	424699,92	2211520,04
65	424459,55	2211516,97
66	424445,55	2211516,79
67	424425,56	2211516,53
68	424335,48	2211515,38
69	424320,49	2211515,16
70	424225,99	2211513,99
71	424226,78	2211457,88
72	424227,62	2211399,75
73	424229,08	2211270,88
74	424231,31	2211100,12
75	424232,62	2210994,03
76	424232,98	2210966,50
77	424233,29	2210939,29
78	424234,78	2210824,80
79	424235,02	2210806,40
80	424236,70	2210674,81
81	424236,81	2210665,41
82	424238,43	2210539,12
83	424320,92	2210538,17
84	424369,70	2210537,11
85	424438,45	2210534,33
86	424458,51	2210533,27
87	424585,88	2210528,53
88	424597,99	2210528,08
89	424613,00	2210527,53
90	424628,76	2210527,20

1	2	3
91	424644,53	2210527,51
92	424660,28	2210528,42
93	424675,97	2210529,95
94	424741,47	2210538,07
95	424765,47	2210541,12
96	424794,44	2210544,63
97	424808,63	2210546,39
98	424818,55	2210547,40
99	424828,47	2210548,64
100	424838,36	2210550,10
101	424848,24	2210551,78
102	424858,04	2210553,68
103	424867,83	2210555,81
104	424877,55	2210558,16
105	424887,22	2210560,73
106	424896,84	2210563,52
107	424906,38	2210566,52
108	424915,85	2210569,74
109	424925,24	2210573,16
110	424934,56	2210576,81
111	424943,80	2210580,66
112	424952,94	2210584,72
113	424961,99	2210588,98
114	424970,94	2210593,45
115	424979,78	2210598,12
116	424988,53	2210603,00
117	424994,38	2210606,40
118	425006,18	2210613,66
119	425011,38	2210617,05
120	425014,04	2210618,79
121	425022,30	2210624,43
122	425030,44	2210630,25
123	425038,43	2210636,27
124	425046,29	2210642,45
125	425054,01	2210648,81
126	425061,58	2210655,35
127	425069,01	2210662,05
128	425076,29	2210668,92
129	425083,40	2210675,95
130	425090,36	2210683,14
1	425097,13	2210690,47
Площадь – 639 060 кв. метров		

1	2	3
Микрорайон № 2		
1	424225,48	2211553,98
2	424900,69	2211562,60
3	424995,03	2211472,49
4	425015,75	2211494,18
5	425091,69	2211573,70
6	425153,12	2211638,02
7	425259,61	2211749,54
8	425328,24	2211821,38
9	425333,95	2211827,36
10	425229,26	2211927,36
11	425216,02	2211928,56
12	425191,22	2211930,79
13	425153,60	2211937,36
14	425116,65	2211947,04
15	425080,65	2211959,75
16	425045,81	2211975,41
17	425012,40	2211993,91
18	424980,64	2212015,12
19	424860,69	2212102,57
20	424858,85	2212103,86
21	424850,18	2212109,78
22	424834,81	2212119,97
23	424807,66	2212135,32
24	424789,47	2212143,80
25	424779,40	2212148,50
26	424745,44	2212160,98
27	424710,50	2212170,37
28	424674,86	2212176,59
29	424638,80	2212179,59
30	424602,62	2212179,35
31	424566,61	2212175,72
32	424532,09	2212169,18
33	424498,26	2212159,65
34	424465,41	2212147,20
35	424433,77	2212131,92
36	424403,59	2212113,94
37	424375,10	2212093,37
38	424348,51	2212070,40
39	424324,03	2212045,20
40	424301,86	2212017,94
41	424282,16	2211988,84

1	2	3
42	424265,06	2211958,15
43	424250,73	2211926,07
44	424239,26	2211892,86
45	424230,72	2211858,77
46	424225,21	2211824,07
47	424222,75	2211789,02
48	424224,15	2211670,19
49	424225,19	2211583,71
1	424225,48	2211553,98
Площадь – 521 182 кв. метра		
Микрорайон № 3		
1	426212,34	2212725,22
2	426309,52	2212632,40
3	426528,18	2212862,53
4	426556,45	2212835,67
5	426563,70	2212828,78
6	426521,80	2212784,68
7	426344,96	2212598,57
8	426500,68	2212449,82
9	426508,42	2212442,73
10	426516,37	2212434,83
11	426575,76	2212497,34
12	426688,50	2212616,00
13	426764,05	2212695,52
14	426757,26	2212701,97
15	426776,51	2212722,21
16	426783,29	2212715,77
17	426893,45	2212831,72
18	426638,09	2213075,62
19	426543,57	2213073,45
1	426212,34	2212725,22
Площадь – 212 018 кв. метров		

15. Каталог координат характерных точек границ элементов планировочной структуры «Квартал» приведен в таблице № 15.

Таблица № 15

№ точки	X	Y
1	2	3
Квартал № 1.1		
1	424791,34	2210674,10
2	424736,03	2210616,30

1	2	3
3	424740,53	2210612,00
4	424741,47	2210538,07
5	424675,97	2210529,95
6	424660,28	2210528,42
7	424644,53	2210527,51
8	424628,76	2210527,20
9	424613,00	2210527,53
10	424597,99	2210528,08
11	424596,87	2210615,81
12	424646,26	2210667,50
13	424644,31	2210669,36
14	424649,83	2210675,15
15	424651,78	2210673,28
16	424663,53	2210685,57
17	424650,08	2210698,43
18	424589,38	2210634,91
19	424584,59	2210629,88
20	424584,92	2210604,05
21	424587,62	2210604,08
22	424587,72	2210596,08
23	424585,02	2210596,04
24	424585,88	2210528,53
25	424458,51	2210533,27
26	424457,57	2210607,09
27	424525,50	2210678,48
28	424650,29	2210808,88
29	424705,36	2210756,26
1	424791,34	2210674,10
Площадь – 55 092 кв. метра		
Квартал № 1.2		
1	424666,87	2210826,23
2	424737,68	2210899,64
3	424804,81	2210969,67
4	424858,48	2210918,40
5	424959,60	2210821,82
6	424961,89	2210819,63
7	424965,39	2210816,29
8	424959,86	2210810,51
9	424827,88	2210672,38
10	424720,99	2210774,52
1	424666,87	2210826,23
Площадь – 44 242 кв. метра		

1	2	3
Квартал № 1.3		
1	424886,92	2210942,38
2	424892,46	2210948,16
3	424890,50	2210950,03
4	424949,57	2211011,84
5	425026,59	2211092,46
6	425028,55	2211090,60
7	425034,08	2211096,38
8	425032,13	2211098,24
9	425109,15	2211178,86
10	425121,94	2211192,24
11	425123,89	2211190,37
12	425129,42	2211196,15
13	425127,46	2211198,02
14	425173,76	2211246,47
15	425118,22	2211299,52
16	425053,82	2211231,73
17	424974,26	2211148,00
18	424894,70	2211064,27
19	424830,29	2210996,49
20	424881,14	2210947,91
1	424886,92	2210942,38
Площадь – 31 922 кв. метра		
Квартал № 1.4		
1	424987,44	2210846,38
2	425042,67	2210904,21
3	425052,00	2210913,97
4	425104,15	2210968,56
5	425159,4	2211026,42
6	425211,54	2211081,02
7	425220,91	2211090,72
8	425276,20	2211148,61
9	425245,75	2211177,69
10	425195,02	2211226,17
11	425130,41	2211158,55
12	425170,98	2211119,77
13	425118,85	2211065,21
14	425073,26	2211108,73
15	425017,99	2211050,88
16	425063,56	2211007,34
17	425011,41	2210952,75
18	424970,82	2210991,53

1	2	3
19	424906,23	2210923,94
20	424956,91	2210875,50
1	424987,44	2210846,38
Площадь – 39 007 кв. метров		
Квартал № 1.5		
1	424793,79	2210594,75
2	424794,44	2210544,63
3	424808,63	2210546,39
4	424818,55	2210547,40
5	424828,47	2210548,64
6	424838,36	2210550,10
7	424848,24	2210551,78
8	424858,04	2210553,68
9	424867,83	2210555,81
10	424877,55	2210558,16
11	424887,22	2210560,73
12	424896,84	2210563,52
13	424906,38	2210566,52
14	424915,85	2210569,74
15	424925,24	2210573,16
16	424934,56	2210576,81
17	424943,80	2210580,66
18	424952,94	2210584,72
19	424961,99	2210588,98
20	424970,94	2210593,45
21	424979,78	2210598,12
22	424988,53	2210603,00
23	424994,38	2210606,40
24	425006,18	2210613,66
25	425011,38	2210617,05
26	425014,04	2210618,79
27	425022,30	2210624,43
28	425030,44	2210630,25
29	425038,43	2210636,27
30	425046,29	2210642,45
31	425054,01	2210648,81
32	425061,58	2210655,35
33	425069,01	2210662,05
34	425076,29	2210668,92
35	425083,40	2210675,95
36	425090,36	2210683,14
37	425097,13	2210690,47

1	2	3
38	425055,03	2210730,67
39	425049,25	2210736,20
40	425043,73	2210730,42
41	425049,51	2210724,89
42	424977,34	2210649,38
43	424994,99	2210632,62
44	424981,69	2210618,56
45	424943,53	2210655,09
46	424992,88	2210707,22
47	424961,79	2210736,92
48	424912,26	2210685,09
49	424895,35	2210701,03
50	424820,53	2210622,73
51	424815,00	2210616,95
1	424793,79	2210594,75
Площадь – 26 518 кв. метров		
Квартал № 1.6		
1	424438,45	2210534,33
2	424369,70	2210537,11
3	424437,52	2210608,08
1	424438,45	2210534,33
Площадь – 2 534 кв. метра		
Квартал № 1.7		
1	424436,87	2210659,51
2	424436,76	2210667,96
3	424292,81	2210666,12
4	424292,77	2210668,83
5	424284,78	2210668,72
6	424284,81	2210666,02
7	424236,81	2210665,41
8	424238,43	2210539,12
9	424320,92	2210538,17
1	424436,87	2210659,51
Площадь – 18 554 кв. метров		
Квартал № 1.8		
1	424356,51	2210692,63
2	424354,99	2210811,62
3	424434,94	2210812,65
4	424436,44	2210693,66
1	424356,51	2210692,63
Площадь – 9 514 кв. метров		

1	2	3
Квартал № 1.9		
1	424433,33	2210941,57
2	424341,35	2210940,53
3	424342,81	2210826,17
4	424434,75	2210827,35
1	424433,33	2210941,57
Площадь – 10 512 кв. метров		
Квартал № 1.10		
1	424331,19	2210676,01
2	424236,70	2210674,81
3	424235,02	2210806,40
4	424234,78	2210824,80
5	424233,29	2210939,29
6	424327,82	2210940,37
7	424328,52	2210885,10
8	424334,02	2210885,16
9	424334,15	2210874,67
10	424328,66	2210874,60
11	424329,28	2210826,00
12	424329,51	2210807,60
13	424330,12	2210759,61
14	424335,62	2210759,68
15	424335,72	2210751,67
16	424330,22	2210751,61
1	424331,19	2210676,01
Площадь – 25 093 кв. метра		
Квартал № 1.11		
1	424327,08	2210995,21
2	424326,49	2211041,83
3	424324,03	2211041,80
4	424323,90	2211052,30
5	424326,34	2211052,33
6	424325,73	2211101,26
7	424324,72	2211180,65
8	424322,27	2211180,62
9	424322,17	2211188,62
10	424324,62	2211188,66
11	424323,58	2211270,89
12	424322,79	2211333,08
13	424320,34	2211333,06
14	424320,21	2211343,55
15	424322,66	2211343,59

1	2	3
16	424321,94	2211400,51
17	424321,25	2211454,84
18	424318,78	2211454,82
19	424318,73	2211458,80
20	424318,68	2211462,81
21	424321,15	2211462,84
22	424320,49	2211515,16
23	424225,99	2211513,99
24	424226,78	2211457,88
25	424227,62	2211399,75
26	424229,08	2211270,88
27	424231,31	2211100,12
28	424232,62	2210994,03
1	424327,08	2210995,21
Площадь – 49 014 кв. метров		
Квартал № 1.12		
1	424432,62	2210996,55
2	424430,88	2211122,64
3	424340,51	2211121,51
4	424342,11	2210995,42
1	424432,62	2210996,55
Площадь – 11 405 кв. метров		
Квартал № 1.13		
1	424427,14	2211399,96
2	424428,65	2211265,23
3	424430,17	2211146,23
4	424350,20	2211145,21
5	424348,69	2211264,20
6	424338,67	2211264,10
7	424336,97	2211398,81
1	424427,14	2211399,96
Площадь – 21 655 кв. метров		
Квартал № 1.14		
1	424506,29	2211265,97
2	424592,17	2211183,96
3	424658,72	2211120,38
4	424595,05	2211053,66
5	424541,87	2210997,94
6	424466,91	2210996,99
7	424465,60	2211098,07
8	424465,44	2211110,58
9	424473,46	2211110,58

1	2	3
10	424473,27	2211118,59
11	424465,33	2211118,59
12	424463,44	2211265,44
1	424506,29	2211265,97
Площадь – 33 591 кв. метр		
Квартал № 1.15		
1	424608,73	2211201,29
2	424635,42	2211175,78
3	424675,23	2211137,75
4	424743,09	2211209,12
5	424823,24	2211292,29
6	424902,94	2211375,91
7	424967,40	2211443,56
8	424927,67	2211481,54
9	424923,24	2211485,74
10	424914,82	2211493,11
11	424905,80	2211499,74
12	424898,41	2211504,24
13	424839,23	2211442,51
14	424833,45	2211448,04
15	424827,93	2211442,26
16	424833,71	2211436,73
17	424756,57	2211356,01
18	424679,22	2211275,32
19	424673,44	2211280,85
20	424667,92	2211275,07
21	424673,70	2211269,54
1	424608,73	2211201,29
Площадь – 39 013 кв. метров		
Квартал № 1.16		
1	424673,76	2211432,36
2	424597,42	2211352,48
3	424591,90	2211346,70
4	424597,68	2211341,17
5	424603,20	2211346,95
6	424665,12	2211287,80
7	424741,45	2211367,69
1	424673,76	2211432,36
Площадь – 10 409 кв. метров		
Квартал № 1.17		
1	424716,51	2211520,25
2	424717,04	2211477,66
3	424688,27	2211447,55

1	2	3
4	424749,41	2211389,13
5	424807,23	2211449,65
6	424806,87	2211521,40
1	424716,51	2211520,25
Площадь – 10 455 кв. метров		
Квартал № 1.18		
1	424699,92	2211520,04
2	424700,36	2211484,23
3	424514,86	2211290,08
4	424462,64	2211289,42
5	424459,55	2211516,97
1	424699,92	2211520,04
Площадь – 36 660 кв. метров		
Квартал № 2.1		
1	425015,75	2211494,18
2	425091,69	2211573,70
3	425153,12	2211638,02
4	425259,61	2211749,54
5	425328,24	2211821,38
6	425333,95	2211827,36
7	425229,26	2211927,36
8	425216,02	2211928,56
9	425191,22	2211930,79
10	425153,60	2211937,36
11	425116,65	2211947,04
12	425080,65	2211959,75
13	425045,81	2211975,41
14	425012,40	2211993,91
15	424980,64	2212015,12
16	424860,69	2212102,57
17	424858,85	2212103,86
18	424850,18	2212109,78
19	424834,81	2212119,97
20	424807,66	2212135,32
21	424789,47	2212143,80
22	424779,40	2212148,50
23	424745,44	2212160,98
24	424710,50	2212170,37
25	424674,86	2212176,59
26	424638,80	2212179,59
27	424602,62	2212179,35
28	424566,61	2212175,72

1	2	3
29	424532,09	2212169,18
30	424498,26	2212159,65
31	424465,41	2212147,20
32	424433,77	2212131,92
33	424403,59	2212113,94
34	424375,10	2212093,37
35	424348,51	2212070,40
36	424324,03	2212045,20
37	424301,86	2212017,94
38	424282,16	2211988,84
39	424265,06	2211958,15
40	424250,73	2211926,07
41	424239,26	2211892,86
42	424230,72	2211858,77
43	424225,21	2211824,07
44	424222,75	2211789,02
45	424224,15	2211670,19
46	424225,19	2211583,71
47	424319,61	2211584,91
48	424331,05	2211585,08
49	424341,05	2211585,18
50	424576,12	2211588,16
51	424668,26	2211589,46
52	424786,44	2211713,19
53	424912,77	2211592,47
1	425015,75	2211494,18
Площадь – 481 877 кв. метров		
Квартал № 4.1		
1	424628,92	2212239,31
2	424619,95	2212319,59
3	424609,22	2212415,67
4	424599,12	2212505,98
5	424433,39	2212503,86
6	424437,26	2212200,44
7	424473,95	2212214,83
8	424511,74	2212225,99
9	424550,36	2212233,82
10	424589,52	2212238,27
1	424628,92	2212239,31
Площадь – 49 945 кв. метров		
Квартал № 5.1		
1	424610,29	2210854,00
2	424517,41	2210942,71

1	2	3
3	424453,65	2210942,07
4	424456,47	2210692,96
1	424610,29	2210854,00
Площадь – 22 244 кв. метра		
Квартал № 5.2		
1	424530,88	2210957,50
2	424624,19	2210868,41
3	424733,14	2210981,35
4	424997,49	2211259,56
5	425074,83	2211340,95
6	425006,50	2211406,22
7	424981,88	2211429,75
1	424530,88	2210957,50
Площадь – 84 385 кв. метров		
Квартал № 5.3		
1	425440,39	2211725,69
2	425348,45	2211813,60
3	425310,61	2211773,89
4	425252,11	2211712,70
5	425152,59	2211608,51
6	425009,49	2211458,67
7	425102,38	2211369,96
8	425245,08	2211520,14
9	425344,42	2211624,68
10	425402,64	2211685,96
1	425440,39	2211725,69
Площадь – 62 724 кв. метра		
Квартал № 5.4		
1	424997,45	2210813,41
2	425070,09	2210743,95
3	425361,79	2211066,89
4	425297,85	2211127,94
5	425267,78	2211096,45
6	425039,16	2210857,08
1	424997,45	2210813,41
Площадь – 41 084 кв. метра		
Квартал № 5.5		
1	425408,72	2211118,87
2	425499,32	2211219,18
3	425548,27	2211273,38
4	425633,14	2211458,67
5	425667,45	2211497,79

1	2	3
6	425672,72	2211503,80
7	425665,13	2211511,05
8	425607,73	2211565,88
9	425483,78	2211684,26
10	425166,43	2211350,26
11	425298,44	2211224,19
1	425408,72	2211118,87
Площадь – 142 075 кв. метра		
Квартал № 5.6		
1	425533,04	2211692,53
2	425607,03	2211621,87
3	425699,11	2211533,90
4	425771,39	2211616,34
5	425778,29	2211624,18
6	425877,17	2211736,94
7	425918,70	2211784,30
8	426105,84	2211997,67
9	426163,60	2212063,53
10	426278,78	2212184,91
11	426133,10	2212324,06
12	425957,08	2212138,82
13	425720,00	2211889,31
14	425608,79	2211772,26
1	425533,04	2211692,53
Площадь – 185 473 кв. метра		
Квартал № 5.7		
1	426306,35	2212213,91
2	426429,31	2212343,18
3	426468,14	2212384,10
4	426390,98	2212457,81
5	426363,83	2212483,74
6	426322,41	2212523,30
7	426283,76	2212482,62
8	426160,66	2212353,07
1	426306,35	2212213,91
Площадь – 47 323 кв. метра		
Квартал № 5.8		
1	427127,72	2213540,84
2	427222,01	2213613,34
3	427250,26	2213632,49
4	427266,07	2213645,14
5	427282,71	2213623,98

1	2	3
6	427293,05	2213560,67
7	427218,83	2213471,37
8	427215,97	2213446,22
9	427187,01	2213424,04
10	427161,86	2213299,89
11	427169,96	2213222,63
12	427090,55	2213164,83
13	427039,51	2213132,86
14	427082,56	2213066,64
15	427094,33	2213060,04
16	427105,55	2213053,75
17	427091,97	2213039,57
18	426964,06	2212905,88
19	426958,65	2212899,98
20	426945,26	2212885,95
21	426689,89	2213129,86
22	426687,38	2213239,16
23	426699,91	2213255,18
24	426711,07	2213272,19
25	426720,78	2213290,07
26	426728,97	2213308,70
27	426735,58	2213327,93
28	426740,57	2213347,66
29	426743,90	2213367,73
30	426745,03	2213381,55
31	426745,17	2213383,27
32	426824,52	2213359,99
33	426874,81	2213347,81
34	426878,64	2213346,88
1	427127,72	2213540,84
Площадь – 200 476 кв. метров		
Квартал № 5.9		
1	426 145,28	2 212 467,53
2	426 149,27	2 212 463,75
3	426 176,06	2 212 492,12
4	426 209,81	2 212 527,89
5	426 260,90	2 212 582,04
6	426 212,09	2 212 628,67
7	426 164,18	2 212 674,44
8	426 110,53	2 212 618,03
9	426 002,36	2 212 504,24
10	426 056,63	2 212 452,40
11	426 095,57	2 212 415,22
1	426 145,28	2 212 467,53
Площадь – 31 113 кв. метров		

1	2	3
Квартал № 5.10		
1	425371,76	2211846,57
2	425467,95	2211754,69
3	426068,02	2212386,22
4	425974,78	2212475,28
5	425572,63	2212056,88
6	425542,64	2212030,40
7	425510,49	2212006,58
8	425476,41	2211985,62
9	425440,66	2211967,65
10	425403,51	2211952,83
11	425365,21	2211941,25
12	425326,05	2211933,00
13	425286,34	2211928,15
1	425371,76	2211846,57
Площадь – 125 899 кв. метров		
Квартал № 6.1		
1	424938,22	2210408,26
2	424939,30	2210433,19
3	424942,17	2210499,29
4	424985,94	2210516,59
5	425027,80	2210538,10
6	425067,35	2210563,61
7	425104,22	2210592,86
8	424969,48	2210442,10
9	424965,90	2210405,74
10	424941,63	2210408,13
1	424938,22	2210408,26
Площадь – 6 694 кв. метра		
Квартал № 6.2		
1	424841,17	2210478,82
2	424841,88	2210454,84
3	424863,28	2210443,80
4	424883,16	2210441,78
5	424886,82	2210439,81
6	424896,12	2210439,32
7	424895,31	2210399,14
8	424864,55	2210401,57
9	424864,38	2210377,89
10	424862,22	2210377,07
11	424852,22	2210377,40
12	424853,76	2210402,46

1	2	3
13	424854,94	2210421,65
14	424843,68	2210422,49
15	424835,03	2210423,17
16	424834,89	2210415,38
17	424819,15	2210413,06
18	424819,15	2210413,07
19	424809,99	2210412,88
20	424800,27	2210411,94
21	424798,79	2210384,57
22	424767,59	2210385,56
23	424757,57	2210384,53
24	424757,68	2210385,02
25	424743,84	2210385,07
26	424744,80	2210400,11
27	424744,80	2210400,12
28	424734,37	2210400,64
29	424733,71	2210385,81
30	424723,65	2210386,55
31	424704,87	2210389,92
32	424693,77	2210390,90
33	424693,23	2210390,06
34	424683,53	2210390,27
35	424683,46	2210389,65
36	424663,09	2210391,26
37	424663,09	2210391,25
38	424663,08	2210391,25
39	424662,99	2210389,51
40	424644,29	2210390,22
41	424644,07	2210393,66
42	424623,99	2210395,50
43	424624,57	2210405,63
44	424613,36	2210406,88
45	424601,34	2210409,97
46	424598,16	2210410,17
47	424592,46	2210410,37
48	424586,89	2210410,87
49	424586,93	2210411,94
50	424575,50	2210412,57
51	424575,90	2210416,51
52	424563,06	2210417,06
53	424561,97	2210427,60
54	424553,77	2210427,97

1	2	3
55	424501,58	2210414,58
56	424500,95	2210403,78
57	424500,85	2210402,07
58	424490,62	2210403,42
59	424469,94	2210406,65
60	424473,87	2210434,42
61	424463,78	2210435,45
62	424462,34	2210425,47
63	424448,97	2210426,18
64	424447,50	2210409,59
65	424428,06	2210410,47
66	424403,34	2210412,48
67	424403,39	2210413,98
68	424383,32	2210416,11
69	424383,29	2210415,64
70	424372,09	2210416,02
71	424372,22	2210417,67
72	424350,57	2210418,69
73	424339,76	2210420,16
74	424330,84	2210420,94
75	424311,82	2210422,65
76	424311,99	2210424,12
77	424309,12	2210424,49
78	424315,01	2210437,18
79	424351,94	2210467,78
80	424367,22	2210467,24
81	424562,91	2210459,41
82	424647,28	2210456,11
1	424841,17	2210478,82
Площадь – 32 106 кв. метров		
Квартал № 6.3		
1	424402,94	2212183,46
2	424407,55	2212186,34
3	424412,37	2212188,86
4	424417,37	2212191,02
5	424416,65	2212247,08
6	424416,52	2212257,27
7	424413,38	2212503,61
8	424413,44	2212505,36
9	424413,64	2212507,09
10	424414,00	2212508,80
11	424414,50	2212510,46

1	2	3
12	424415,15	2212512,09
13	424415,93	2212513,65
14	424416,85	2212515,12
15	424417,90	2212516,53
16	424419,06	2212517,83
17	424420,34	2212519,02
18	424421,71	2212520,10
19	424423,17	2212521,05
20	424424,71	2212521,88
21	424426,31	2212522,57
22	424427,97	2212523,12
23	424429,66	2212523,51
24	424431,39	2212523,77
25	424433,13	2212523,86
26	424598,87	2212525,98
27	424600,60	2212525,93
28	424602,32	2212525,72
29	424604,02	2212525,38
30	424605,67	2212524,88
31	424607,29	2212524,24
32	424608,84	2212523,46
33	424610,32	2212522,56
34	424611,71	2212521,53
35	424613,01	2212520,39
36	424614,20	2212519,13
37	424615,28	2212517,78
38	424616,24	2212516,34
39	424617,07	2212514,82
40	424617,77	2212513,23
41	424618,33	2212511,59
42	424618,74	2212509,91
43	424619,01	2212508,20
44	424632,50	2212387,38
45	424647,91	2212249,44
46	424653,51	2212247,70
47	424643,48	2212357,51
48	424642,39	2212388,58
49	424637,86	2212409,40
50	424634,27	2212513,36
51	424629,56	2212523,36
52	424619,64	2212530,99
53	424598,76	2212531,09

1	2	3
54	424399,06	2212532,05
55	424389,99	2212388,99
56	424390,45	2212308,85
57	424354,23	2212300,45
58	424323,32	2212254,99
59	424283,40	2212196,26
60	424238,01	2212129,51
61	424236,88	2212112,23
62	424238,45	2212097,47
63	424243,42	2212078,84
64	424273,69	2212078,66
65	424291,59	2212097,77
66	424310,23	2212116,13
67	424329,59	2212133,78
68	424352,77	2212152,16
69	424377,27	2212168,75
1	424402,94	2212183,46
Площадь – 29 817 кв. метров		
Квартал № 6.4		
1	425388,78	2212054,90
2	425519,56	2212109,52
3	425470,59	2212059,71
4	425460,73	2212050,45
5	425450,18	2212041,97
6	425439,01	2212034,33
7	425427,29	2212027,57
8	425407,14	2212019,69
9	425386,65	2212012,68
10	425365,90	2212006,57
11	425339,63	2212000,27
12	425301,07	2211993,84
13	425270,89	2211990,44
14	425240,57	2211989,14
15	425210,22	2211989,68
16	425202,56	2211990,11
17	425156,88	2211995,10
18	425111,86	2212004,24
19	425209,99	2212031,03
20	425294,05	2212054,07
21	425300,75	2212054,13
22	425365,79	2212054,70
1	425388,78	2212054,90
Площадь – 15 572 кв. метра		

1	2	3
Квартал № 6.5		
1	426119,90	2212804,12
2	426124,98	2212807,01
3	426242,81	2212962,21
4	426279,68	2212974,94
5	426498,46	2213189,11
6	426498,72	2213178,04
7	426499,07	2213162,78
8	426500,17	2213114,88
9	426324,78	2212930,50
10	426164,35	2212761,85
11	426126,78	2212797,58
12	426125,19	2212799,09
1	426119,90	2212804,12
Площадь – 32 808 кв. метров		
Квартал № 6.6		
1	426704,59	2213390,89
2	426703,63	2213373,96
3	426702,77	2213368,02
4	426701,21	2213357,17
5	426697,35	2213340,65
6	426692,09	2213324,51
7	426685,46	2213308,89
8	426677,51	2213293,90
9	426668,30	2213279,65
10	426657,88	2213266,25
11	426591,72	2213264,62
12	426575,19	2213264,22
1	426704,59	2213390,89
Площадь – 6 124 кв. метра		
Квартал № 6.7		
1	427104,60	2212725,64
2	427102,39	2212727,48
3	427089,45	2212743,79
4	427075,80	2212759,53
5	427061,49	2212774,65
6	427050,38	2212785,52
7	426985,07	2212847,89
8	427215,02	2213088,65
9	427225,16	2213069,19
10	427196,58	2213047,37
11	427196,59	2213047,36

1	2	3
12	427180,28	2213015,38
13	427134,03	2212866,75
14	427134,02	2212866,75
15	427141,95	2212831,74
16	427143,69	2212815,83
17	427143,36	2212807,84
18	427141,79	2212799,96
19	427117,66	2212738,92
20	427114,82	2212732,62
21	427106,57	2212723,97
1	427104,60	2212725,64
Площадь – 27 182 кв. метра		
Квартал № 6.8		
1	426994,85	2212735,18
2	427007,41	2212723,15
3	427002,01	2212714,90
4	426963,56	2212656,11
5	426935,86	2212617,03
6	426915,28	2212592,85
7	426876,39	2212547,16
8	426876,28	2212547,05
9	426910,00	2212508,82
10	426897,87	2212494,85
11	426885,80	2212480,97
12	426850,90	2212440,79
13	426880,69	2212416,73
14	426875,72	2212405,71
15	426865,18	2212391,18
16	426867,17	2212389,46
17	426855,66	2212383,66
18	426853,96	2212418,41
19	426854,95	2212421,94
20	426851,13	2212421,63
21	426790,00	2212433,46
22	426776,71	2212435,99
23	426713,05	2212435,62
24	426712,98	2212438,54
25	426845,60	2212578,12
26	426886,70	2212621,37
27	426988,01	2212727,74
1	426994,85	2212735,18
Площадь – 23 048 кв. метров		

1	2	3
Квартал № 6.9		
1	426507,99	2212346,04
2	426584,90	2212272,60
3	426576,56	2212262,65
4	426561,63	2212251,38
5	426558,39	2212249,11
6	426555,13	2212246,77
7	426551,71	2212244,74
8	426539,67	2212234,24
9	426491,99	2212175,35
10	426485,77	2212167,77
11	426484,48	2212166,18
12	426484,05	2212165,00
13	426490,28	2212159,69
14	426489,71	2212159,01
15	426473,46	2212164,76
16	426441,63	2212128,22
17	426439,99	2212129,64
18	426439,98	2212129,65
19	426427,70	2212139,94
20	426439,33	2212153,80
21	426387,65	2212197,11
22	426359,34	2212163,29
23	426346,60	2212176,29
24	426404,69	2212237,40
1	426507,99	2212346,04
Площадь – 20 545 кв. метров		
Квартал № 6.10		
1	426397,99	2212079,51
2	426439,66	2212046,37
3	426424,77	2212028,31
4	426435,82	2212019,20
5	426438,87	2212022,68
6	426444,07	2212017,74
7	426440,18	2212013,34
8	426344,85	2211905,37
9	426204,23	2212026,46
10	426318,56	2212146,93
11	426332,65	2212133,46
1	426397,99	2212079,51
Площадь – 29 950 кв. метров		

1	2	3
Квартал № 6.11		
1	425685,55	2211435,02
2	425750,83	2211380,02
3	425721,56	2211347,90
4	425698,05	2211322,08
5	425735,69	2211291,16
6	425643,90	2211185,33
7	425642,60	2211183,83
8	425636,99	2211177,36
9	425633,44	2211180,42
10	425624,35	2211188,25
11	425613,74	2211197,39
12	425539,59	2211115,98
13	425558,21	2211156,66
14	425562,64	2211166,33
15	425585,67	2211216,69
16	425642,91	2211341,70
17	425666,73	2211393,77
1	425685,55	2211435,02
Площадь – 20 723 кв. метра		
Квартал № 6.12		
1	426107,86	2212702,30
2	426027,30	2212617,56
3	426002,35	2212591,32
4	425932,51	2212517,86
5	425931,90	2212530,05
6	425943,05	2212578,26
7	425945,26	2212580,74
8	425958,47	2212595,53
9	425943,54	2212608,61
10	425939,12	2212612,50
11	425936,11	2212615,14
12	425956,40	2212639,26
13	425980,56	2212662,19
14	426032,87	2212711,84
15	426041,50	2212710,73
16	426046,14	2212710,14
1	426107,86	2212702,30
Площадь – 11 801 кв. метр		
Квартал № 7.1		
1	426980,22	2212748,83
2	426692,78	2212446,32

1	2	3
3	426695,42	2212340,21
4	426655,52	2212337,64
5	426648,17	2212337,51
6	426640,85	2212338,04
7	426633,60	2212339,26
8	426626,50	2212341,12
9	426619,60	2212343,64
10	426612,94	2212346,77
11	426606,62	2212350,50
12	426600,66	2212354,80
13	426595,12	2212359,62
14	426556,15	2212396,85
15	426933,22	2212793,73
1	426980,22	2212748,83
Площадь – 40 955 кв. метров		

16. Каталог координат характерных точек границ элементов планировочной структуры «Территория общего пользования» приведен в таблице № 16.

Таблица № 16

№ точки	X	Y
1	2	3
ТОП № 1		
1	424456,47	2210692,96
2	424457,20	2210635,81
3	424639,21	2210826,37
4	424610,29	2210854,00
1	424456,47	2210692,96
Площадь – 9 724 кв. метра		
ТОП № 2		
1	424624,19	2210868,41
2	424653,02	2210840,83
3	424761,50	2210954,40
4	424733,14	2210981,35
1	424624,19	2210868,41
Площадь – 6 203 кв. метра		
ТОП № 3		
1	424997,49	2211259,56
2	425074,83	2211340,95
3	425103,71	2211313,38
4	424761,50	2210954,40
5	424733,14	2210981,35
1	424997,49	2211259,56

1	2	3
Площадь – 19 605 кв. метров		
ТОП № 4		
1	425440,39	2211725,69
2	425469,34	2211698,08
3	425131,30	2211342,32
4	425102,38	2211369,96
5	425245,08	2211520,14
6	425344,42	2211624,68
7	425402,64	2211685,96
1	425440,39	2211725,69
Площадь – 19 631 кв. метр		
ТОП № 5		
1	426068,02	2212386,22
2	426096,94	2212358,60
3	425496,88	2211727,06
4	425467,95	2211754,69
1	426068,02	2212386,22
Площадь – 34 844 кв. метра		
ТОП № 6		
1	425511,34	2211713,25
2	425533,04	2211692,53
3	425608,79	2211772,26
4	425720,01	2211889,30
5	425957,08	2212138,82
6	426133,10	2212324,06
7	426111,41	2212344,78
1	425511,34	2211713,25
Площадь – 26 132 кв. метра		
ТОП № 7		
1	426288,52	2212610,97
2	426313,80	2212586,83
3	426124,49	2212387,60
4	426095,57	2212415,22
5	426145,28	2212467,53
6	426149,27	2212463,75
7	426176,06	2212492,12
8	426209,81	2212527,89
9	426260,90	2212582,04
1	426288,52	2212610,97
Площадь – 9 941 кв. метр		
ТОП № 8		
1	426138,96	2212373,79
2	426160,66	2212353,07

1	2	3
3	426283,76	2212482,62
4	426322,41	2212523,30
5	426300,73	2212544,04
6	426188,77	2212426,21
1	426138,96	2212373,79
Площадь – 7 046 кв. метров		
ТОП № 9		
1	426300,73	2212544,04
2	426322,41	2212523,30
3	426363,83	2212483,74
4	426390,98	2212457,81
5	426468,14	2212384,10
6	426495,71	2212413,09
7	426328,27	2212573,03
1	426300,73	2212544,04
Площадь – 9 263 кв. метра		
ТОП № 10		
1	426260,90	2212582,04
2	426288,52	2212610,97
3	426191,67	2212703,48
4	426164,18	2212674,44
5	426212,09	2212628,67
1	426260,90	2212582,04
Площадь – 5 353 кв. метра		
ТОП № 11		
1	426507,99	2212346,04
2	426584,90	2212272,60
3	426596,57	2212286,53
4	426612,18	2212272,97
5	426613,37	2212274,03
6	426627,80	2212286,93
7	426599,46	2212313,99
8	426535,49	2212375,10
1	426507,99	2212346,04
Площадь – 4 679 кв. метров		
ТОП № 12		
1	425166,43	2211350,26
2	425145,70	2211328,43
3	425388,60	2211096,59
4	425408,72	2211118,87
5	425298,44	2211224,19
1	425166,43	2211350,26
Площадь – 10 081 кв. метр		

1	2	3
ТОП № 13		
1	426013,37	2212728,77
2	426086,49	2212808,37
3	426104,57	2212795,43
4	426150,67	2212747,45
5	426120,92	2212716,04
1	426013,37	2212728,77
Площадь – 6 796 кв. метров		
ТОП № 14		
1	424912,77	2211592,47
2	425015,75	2211494,18
3	424995,03	2211472,49
4	424900,69	2211562,60
5	424225,48	2211553,98
6	424225,19	2211583,71
7	424319,61	2211584,91
8	424331,05	2211585,08
9	424341,05	2211585,18
10	424576,12	2211588,16
11	424668,26	2211589,46
1	424912,77	2211592,47
Площадь – 24 356 кв. метров		
ТОП № 15		
1	424912,77	2211592,47
2	424786,44	2211713,19
3	424668,26	2211589,46
1	424912,77	2211592,47
Площадь – 14 949 кв. метров		
ТОП № 16		
1	424665,12	2211287,80
2	424594,99	2211214,41
3	424527,31	2211279,09
4	424591,90	2211346,70
5	424597,68	2211341,17
6	424603,20	2211346,95
1	424665,12	2211287,80
Площадь – 9 439 кв. метров		
ТОП № 17		
1	424425,56	2211516,53
2	424427,14	2211399,96
3	424336,97	2211398,81
4	424335,48	2211515,38
1	424425,56	2211516,53
Площадь – 10 508 кв. метров		

1	2	3
ТОП № 18		
1	426337,72	2212605,47
2	426556,45	2212835,67
3	426528,18	2212862,53
4	426309,52	2212632,40
1	426337,72	2212605,47
Площадь – 12 381 кв. метр		

17. Каталог координат характерных точек границ элементов планировочной структуры «Улично-дорожная сеть» приведен в таблице № 17.

Таблица № 17

№ точки	X	Y
1	2	3
Улично-дорожная сеть		
1	426712,22	2213398,37
2	426704,59	2213390,89
3	426703,63	2213373,96
4	426702,77	2213368,02
5	426701,21	2213357,17
6	426697,35	2213340,65
7	426692,09	2213324,51
8	426685,46	2213308,89
9	426677,51	2213293,90
10	426668,30	2213279,65
11	426657,88	2213266,25
12	426591,72	2213264,62
13	426575,19	2213264,22
14	426498,46	2213189,11
15	426498,72	2213178,04
16	426499,07	2213162,78
17	426500,17	2213114,88
18	426324,78	2212930,50
19	426164,35	2212761,85
20	426126,78	2212797,58
21	426125,19	2212799,09
22	426119,90	2212804,12
23	426104,57	2212795,43
24	426150,67	2212747,45
25	426120,92	2212716,04
26	426013,37	2212728,77
27	425930,06	2212638,10

1	2	3
28	425941,81	2212628,35
29	425932,90	2212617,92
30	425933,90	2212617,07
31	425936,11	2212615,14
32	425956,40	2212639,26
33	425980,60	2212662,13
34	426032,87	2212711,84
35	426041,50	2212710,73
36	426046,14	2212710,14
37	426107,86	2212702,30
38	426027,30	2212617,56
39	426002,35	2212591,32
40	425932,51	2212517,86
41	425519,56	2212109,52
42	425470,59	2212059,71
43	425460,73	2212050,45
44	425450,18	2212041,97
45	425439,01	2212034,33
46	425427,29	2212027,57
47	425407,14	2212019,69
48	425386,65	2212012,68
49	425365,90	2212006,57
50	425339,63	2212000,27
51	425301,07	2211993,84
52	425270,89	2211990,44
53	425240,57	2211989,14
54	425210,22	2211989,68
55	425202,56	2211990,11
56	425156,88	2211995,10
57	425111,86	2212004,24
58	425079,33	2212017,42
59	424867,81	2212171,63
60	424831,90	2212190,39
61	424789,17	2212209,31
62	424744,27	2212224,25
63	424702,73	2212232,45
64	424653,51	2212247,70
65	424647,91	2212249,44
66	424632,50	2212387,38
67	424619,01	2212508,20
68	424618,74	2212509,91
69	424618,33	2212511,59

1	2	3
70	424617,77	2212513,23
71	424617,07	2212514,82
72	424616,24	2212516,34
73	424615,28	2212517,78
74	424614,20	2212519,13
75	424613,01	2212520,39
76	424611,71	2212521,53
77	424610,32	2212522,56
78	424608,84	2212523,46
79	424607,29	2212524,24
80	424605,67	2212524,88
81	424604,02	2212525,38
82	424602,32	2212525,72
83	424600,60	2212525,93
84	424598,87	2212525,98
85	424433,13	2212523,86
86	424431,39	2212523,77
87	424429,66	2212523,51
88	424427,97	2212523,12
89	424426,31	2212522,57
90	424424,71	2212521,88
91	424423,17	2212521,05
92	424421,71	2212520,10
93	424420,34	2212519,02
94	424419,06	2212517,83
95	424417,90	2212516,53
96	424416,85	2212515,12
97	424415,93	2212513,65
98	424415,15	2212512,09
99	424414,50	2212510,46
100	424414,00	2212508,80
101	424413,64	2212507,09
102	424413,44	2212505,36
103	424413,38	2212503,61
104	424416,52	2212257,27
105	424416,65	2212247,08
106	424417,37	2212191,02
107	424412,37	2212188,86
108	424407,55	2212186,34
109	424402,94	2212183,46
110	424377,27	2212168,75
111	424352,77	2212152,16

1	2	3
112	424329,59	2212133,78
113	424310,23	2212116,13
114	424291,59	2212097,77
115	424273,69	2212078,66
116	424243,42	2212078,84
117	424238,45	2212097,47
118	424236,88	2212112,23
119	424238,01	2212129,51
120	424228,90	2212112,72
121	424221,20	2212100,39
122	424216,87	2211317,85
123	424209,30	2211139,41
124	424212,53	2211135,93
125	424209,97	2211061,00
126	424205,83	2211059,09
127	424195,09	2210763,67
128	424197,46	2210720,55
129	424195,83	2210672,93
130	424196,07	2210673,49
131	424194,09	2210658,76
132	424192,70	2210510,56
133	424193,79	2210504,75
134	424192,10	2210478,52
135	424203,88	2210457,52
136	424219,84	2210457,16
137	424294,88	2210393,82
138	424309,12	2210424,49
139	424315,01	2210437,18
140	424351,94	2210467,78
141	424367,22	2210467,24
142	424562,91	2210459,41
143	424647,28	2210456,11
144	424841,17	2210478,82
145	424882,91	2210483,11
146	424895,82	2210486,10
147	424908,47	2210485,42
148	424908,42	2210483,18
149	424913,74	2210482,49
150	424918,19	2210478,56
151	424922,39	2210474,68
152	424920,82	2210468,78
153	424919,49	2210438,12

1	2	3
154	424896,12	2210439,32
155	424895,31	2210399,14
156	424902,79	2210399,95
157	424904,07	2210409,52
158	424938,22	2210408,26
159	424939,30	2210433,19
160	424942,17	2210499,29
161	424985,94	2210516,59
162	425027,80	2210538,10
163	425067,35	2210563,61
164	425104,22	2210592,86
165	425161,47	2210656,92
166	425177,66	2210675,03
167	425176,06	2210676,24
168	425188,43	2210691,72
169	425190,27	2210690,58
170	425389,11	2210917,97
171	425376,35	2210929,50
172	425494,33	2211066,27
173	425539,59	2211115,98
174	425558,21	2211156,66
175	425562,64	2211166,33
176	425585,67	2211216,69
177	425642,91	2211341,70
178	425666,73	2211393,77
179	425685,55	2211435,02
180	425812,71	2211580,03
181	425969,29	2211758,63
182	426204,23	2212026,46
183	426318,56	2212146,93
184	426332,65	2212133,46
185	426397,99	2212079,51
186	426418,02	2212103,42
187	426423,29	2212109,71
188	426423,28	2212109,72
189	426359,34	2212163,29
190	426346,60	2212176,29
191	426404,69	2212237,40
192	426507,99	2212346,04
193	426535,49	2212375,10
194	426599,46	2212313,99
195	426627,80	2212286,93

1	2	3
196	426662,62	2212318,06
197	426756,81	2212324,13
198	426756,57	2212333,56
199	426755,21	2212333,63
200	426754,67	2212344,03
201	426715,39	2212341,73
202	426714,34	2212383,78
203	426713,05	2212435,62
204	426712,98	2212438,54
205	426845,60	2212578,12
206	426886,70	2212621,37
207	426988,01	2212727,74
208	426994,85	2212735,18
209	427007,41	2212723,15
210	427022,54	2212746,28
211	427065,50	2212724,68
212	427086,86	2212713,95
213	427100,99	2212720,90
214	427104,60	2212725,64
215	427102,39	2212727,48
216	427089,45	2212743,79
217	427075,80	2212759,53
218	427061,49	2212774,65
219	427050,38	2212785,52
220	426985,07	2212847,89
221	427215,02	2213088,65
222	427206,81	2213104,40
223	427202,76	2213105,04
224	427174,10	2213077,45
225	427140,03	2213038,27
226	427136,54	2213036,38
227	427105,55	2213053,75
228	427091,97	2213039,57
229	426964,06	2212905,88
230	426958,65	2212899,98
231	426945,26	2212885,95
232	426689,89	2213129,86
233	426687,38	2213239,16
234	426699,91	2213255,18
235	426711,07	2213272,19
236	426720,78	2213290,07
237	426728,97	2213308,70

1	2	3
238	426735,58	2213327,93
239	426740,57	2213347,66
240	426743,90	2213367,73
241	426745,03	2213381,55
242	426745,17	2213383,27
243	426745,56	2213388,00
244	424233,29	2210939,29
245	424234,78	2210824,80
246	424235,02	2210806,40
247	424236,70	2210674,81
248	424236,81	2210665,41
249	424238,43	2210539,12
250	424320,92	2210538,17
251	424369,70	2210537,11
252	424438,45	2210534,33
253	424458,51	2210533,27
254	424585,88	2210528,53
255	424597,99	2210528,08
256	424613,00	2210527,53
257	424628,76	2210527,20
258	424644,53	2210527,51
259	424660,28	2210528,42
260	424675,97	2210529,95
261	424741,47	2210538,07
262	424765,47	2210541,12
263	424794,44	2210544,63
264	424808,64	2210546,39
265	424818,55	2210547,40
266	424828,47	2210548,64
267	424838,36	2210550,10
268	424848,24	2210551,78
269	424858,04	2210553,68
270	424867,83	2210555,81
271	424877,55	2210558,16
272	424887,22	2210560,73
273	424896,84	2210563,52
274	424906,38	2210566,52
275	424915,85	2210569,74
276	424925,24	2210573,16
277	424934,56	2210576,81
278	424943,80	2210580,66
279	424952,94	2210584,72

1	2	3
280	424961,99	2210588,98
281	424970,94	2210593,45
282	424979,78	2210598,12
283	424988,53	2210603,00
284	424994,38	2210606,40
285	425006,18	2210613,66
286	425011,38	2210617,05
287	425014,04	2210618,79
288	425022,30	2210624,43
289	425030,44	2210630,25
290	425038,43	2210636,27
291	425046,29	2210642,45
292	425054,01	2210648,81
293	425061,58	2210655,35
294	425069,01	2210662,05
295	425076,29	2210668,92
296	425083,40	2210675,95
297	425090,36	2210683,14
298	425097,13	2210690,47
299	425055,03	2210730,67
300	425049,25	2210736,20
301	424986,36	2210796,27
302	424965,39	2210816,29
303	424961,89	2210819,63
304	424987,44	2210846,38
305	425042,67	2210904,21
306	425052,00	2210913,97
307	425104,15	2210968,56
308	425159,40	2211026,42
309	425211,54	2211081,02
310	425220,91	2211090,72
311	425276,20	2211148,61
312	425245,75	2211177,69
313	425195,02	2211226,17
314	425173,76	2211246,47
315	425118,22	2211299,52
316	425053,82	2211231,73
317	424974,26	2211148,00
318	424894,70	2211064,27
319	424830,29	2210996,49
320	424804,81	2210969,67
321	424737,68	2210899,64

1	2	3
322	424666,87	2210826,23
323	424650,29	2210808,88
324	424525,50	2210678,48
325	424457,57	2210607,09
326	424437,52	2210608,08
327	424436,87	2210659,51
328	424436,76	2210667,96
329	424436,44	2210693,66
330	424434,94	2210812,65
331	424434,75	2210827,35
332	424433,33	2210941,57
333	424432,99	2210966,58
334	424452,88	2210967,34
335	424512,94	2210967,66
336	424541,87	2210997,94
337	424595,05	2211053,66
338	424658,72	2211120,38
339	424675,23	2211137,75
340	424743,09	2211209,12
341	424823,24	2211292,29
342	424902,94	2211375,91
343	424967,40	2211443,56
344	424927,67	2211481,54
345	424923,24	2211485,74
346	424914,82	2211493,11
347	424905,80	2211499,74
348	424898,41	2211504,24
349	424896,24	2211505,56
350	424886,21	2211510,54
351	424876,72	2211514,28
352	424875,80	2211514,64
353	424871,11	2211516,04
354	424865,07	2211517,83
355	424854,11	2211520,08
356	424842,99	2211521,38
357	424831,79	2211521,72
358	424828,68	2211521,68
359	424806,87	2211521,40
360	424716,51	2211520,25
361	424699,92	2211520,04
362	424459,55	2211516,97
363	424445,55	2211516,79

1	2	3
364	424425,56	2211516,53
365	424335,48	2211515,38
366	424320,49	2211515,16
367	424225,99	2211513,99
368	424226,78	2211457,88
369	424227,62	2211399,75
370	424229,08	2211270,88
371	424231,31	2211100,12
372	424232,62	2210994,03
373	424232,98	2210966,50
374	424638,80	2212179,59
375	424602,62	2212179,35
376	424566,61	2212175,72
377	424532,09	2212169,18
378	424498,26	2212159,65
379	424465,41	2212147,20
380	424433,77	2212131,92
381	424403,59	2212113,94
382	424375,10	2212093,37
383	424348,51	2212070,40
384	424324,03	2212045,20
385	424301,86	2212017,94
386	424282,16	2211988,84
387	424265,06	2211958,15
388	424250,73	2211926,07
389	424239,26	2211892,86
390	424230,72	2211858,77
391	424225,21	2211824,07
392	424222,75	2211789,02
393	424224,15	2211670,19
394	424225,19	2211583,71
395	424225,48	2211553,98
396	424900,69	2211562,60
397	424995,03	2211472,49
398	425015,75	2211494,18
399	425091,69	2211573,70
400	425153,12	2211638,02
401	425259,61	2211749,54
402	425328,24	2211821,38
403	425333,95	2211827,36
404	425229,26	2211927,36
405	425216,02	2211928,56

1	2	3
406	425191,22	2211930,79
407	425153,60	2211937,36
408	425116,65	2211947,04
409	425080,65	2211959,75
410	425045,81	2211975,41
411	425012,40	2211993,91
412	424980,64	2212015,12
413	424860,69	2212102,57
414	424858,85	2212103,86
415	424850,18	2212109,78
416	424834,81	2212119,97
417	424807,66	2212135,32
418	424789,47	2212143,80
419	424779,40	2212148,50
420	424745,44	2212160,98
421	424710,50	2212170,37
422	424674,86	2212176,59
423	426212,34	2212725,22
424	426309,52	2212632,40
425	426337,72	2212605,47
426	426556,45	2212835,67
427	426563,70	2212828,78
428	426521,80	2212784,68
429	426344,96	2212598,57
430	426500,68	2212449,82
431	426508,42	2212442,73
432	426516,37	2212434,83
433	426575,76	2212497,34
434	426688,50	2212616,00
435	426764,05	2212695,52
436	426757,26	2212701,97
437	426776,51	2212722,21
438	426783,29	2212715,77
439	426893,45	2212831,72
440	426638,09	2213075,62
441	426543,57	2213073,45
442	426133,10	2212324,06
443	426111,41	2212344,78
444	425511,34	2211713,25
445	425533,04	2211692,53
446	425607,03	2211621,87
447	425699,11	2211533,90

1	2	3
448	425771,39	2211616,34
449	425778,29	2211624,18
450	425877,17	2211736,94
451	425918,70	2211784,30
452	426105,84	2211997,67
453	426163,60	2212063,53
454	426278,78	2212184,91
455	425371,76	2211846,57
456	425467,95	2211754,69
457	425496,88	2211727,06
458	426096,94	2212358,60
459	426068,02	2212386,22
460	425974,78	2212475,28
461	425572,63	2212056,88
462	425542,64	2212030,40
463	425510,49	2212006,58
464	425476,41	2211985,62
465	425440,66	2211967,65
466	425403,51	2211952,83
467	425365,21	2211941,25
468	425326,05	2211933,00
469	425286,34	2211928,15
470	425483,78	2211684,26
471	425166,43	2211350,26
472	425145,70	2211328,43
473	425388,60	2211096,59
474	425408,72	2211118,87
475	425499,32	2211219,18
476	425548,27	2211273,38
477	425633,14	2211458,67
478	425667,45	2211497,79
479	425672,72	2211503,80
480	425665,13	2211511,05
481	425607,73	2211565,88
482	424981,88	2211429,75
483	424530,88	2210957,50
484	424624,19	2210868,41
485	424653,02	2210840,83
486	424761,50	2210954,40
487	425103,71	2211313,38
488	425074,83	2211340,95
489	425006,50	2211406,22

1	2	3
490	425348,45	2211813,60
491	425310,61	2211773,89
492	425252,11	2211712,70
493	425152,59	2211608,51
494	425009,50	2211458,68
495	425102,38	2211369,96
496	425131,30	2211342,32
497	425469,34	2211698,08
498	425440,39	2211725,69
499	426300,73	2212544,04
500	426188,77	2212426,21
501	426138,96	2212373,79
502	426160,66	2212353,07
503	426306,35	2212213,91
504	426429,31	2212343,18
505	426468,14	2212384,10
506	426495,71	2212413,09
507	426328,27	2212573,03
508	424599,12	2212505,98
509	424433,39	2212503,86
510	424437,26	2212200,44
511	424473,95	2212214,83
512	424511,74	2212225,99
513	424550,36	2212233,82
514	424589,52	2212238,27
515	424628,92	2212239,31
516	424619,95	2212319,59
517	424609,22	2212415,67
518	426164,18	2212674,44
519	426110,53	2212618,03
520	426002,36	2212504,24
521	426056,63	2212452,40
522	426095,57	2212415,22
523	426124,49	2212387,60
524	426313,80	2212586,83
525	426288,52	2212610,97
526	426191,67	2212703,48
527	425297,85	2211127,94
528	425267,78	2211096,45
529	425039,16	2210857,08
530	424997,45	2210813,41
531	425070,09	2210743,95

1	2	3
532	425361,79	2211066,89
533	426933,22	2212793,73
534	426556,15	2212396,85
535	426595,12	2212359,62
536	426600,66	2212354,80
537	426606,62	2212350,50
538	426612,94	2212346,77
539	426619,60	2212343,64
540	426626,50	2212341,12
541	426633,60	2212339,26
542	426640,85	2212338,04
543	426648,17	2212337,51
544	426655,52	2212337,64
545	426695,42	2212340,21
546	426692,78	2212446,32
547	426980,22	2212748,83
548	424517,41	2210942,71
549	424453,65	2210942,07
550	424456,47	2210692,96
551	424457,20	2210635,81
552	424639,21	2210826,37
553	424610,29	2210854,00
1	426712,22	2213398,37
Площадь – 831 432 кв. метра		

18. Каталог координат характерных точек границ элементов планировочной структуры «Транспортно-пересадочный узел» приведен в таблице № 18.

Таблица № 18

№ точки	X	Y
1	2	3
Транспортно-пересадочный узел № 1		
1	425070,09	2210743,95
2	424997,45	2210813,41
3	425039,16	2210857,08
4	425267,78	2211096,45
5	425297,85	2211127,94
6	425361,79	2211066,89
7	425388,60	2211096,59
8	425408,72	2211118,87
9	425499,32	2211219,18
10	425562,64	2211166,33

1	2	3
11	425558,21	2211156,66
12	425539,59	2211115,98
13	425494,33	2211066,27
14	425376,35	2210929,50
15	425389,11	2210917,97
16	425190,27	2210690,58
17	425188,43	2210691,72
18	425176,06	2210676,24
19	425177,66	2210675,03
20	425161,47	2210656,92
1	425070,09	2210743,95
Площадь – 112 930 кв. метр		
Транспортно-пересадочный узел № 2		
1	427104,60	2212725,64
2	427102,39	2212727,48
3	427089,45	2212743,79
4	427075,80	2212759,53
5	427061,49	2212774,65
6	427050,38	2212785,52
7	426985,07	2212847,89
8	427215,02	2213088,65
9	427225,16	2213069,19
10	427196,58	2213047,37
11	427196,59	2213047,36
12	427180,28	2213015,38
13	427134,03	2212866,75
14	427134,02	2212866,75
15	427141,95	2212831,74
16	427143,69	2212815,83
17	427143,36	2212807,84
18	427141,79	2212799,96
19	427117,66	2212738,92
20	427114,82	2212732,62
21	427106,57	2212723,97
1	427104,60	2212725,64
Площадь – 27 182 кв. метра		

19. Каталог координат характерных точек красных линий приведен в таблице № 19.

Таблица № 19

№ точки	X	Y
1	2	3
Красная линия МКР 1		
1	425097,13	2210690,47
2	425055,03	2210730,67

1	2	3
3	425049,25	2210736,20
4	424986,36	2210796,27
5	424965,39	2210816,29
6	424961,89	2210819,63
7	424987,44	2210846,38
8	425042,67	2210904,21
9	425052,00	2210913,97
10	425104,15	2210968,56
11	425159,40	2211026,42
12	425211,54	2211081,02
13	425220,91	2211090,72
14	425276,20	2211148,61
15	425245,75	2211177,69
16	425195,02	2211226,17
17	425173,76	2211246,47
18	425118,22	2211299,52
19	425053,82	2211231,73
20	424974,26	2211148,00
21	424894,70	2211064,27
22	424830,29	2210996,49
23	424804,81	2210969,67
24	424737,68	2210899,64
25	424666,87	2210826,23
26	424650,29	2210808,88
27	424525,50	2210678,48
28	424457,57	2210607,09
29	424437,52	2210608,08
30	424436,87	2210659,51
31	424436,76	2210667,96
32	424436,44	2210693,66
33	424434,94	2210812,65
34	424434,75	2210827,35
35	424433,33	2210941,57
36	424432,99	2210966,58
37	424452,88	2210967,34
38	424512,94	2210967,66
39	424541,87	2210997,94
40	424595,05	2211053,66
41	424658,72	2211120,38
42	424675,23	2211137,75
43	424743,09	2211209,12
44	424823,24	2211292,29

1	2	3
45	424902,94	2211375,91
46	424967,40	2211443,56
47	424927,67	2211481,54
48	424923,24	2211485,74
49	424914,82	2211493,11
50	424905,80	2211499,74
51	424898,41	2211504,24
52	424896,24	2211505,56
53	424886,21	2211510,54
54	424876,72	2211514,28
55	424875,80	2211514,64
56	424871,11	2211516,04
57	424865,07	2211517,83
58	424854,11	2211520,08
59	424842,99	2211521,38
60	424831,79	2211521,72
61	424828,68	2211521,68
62	424806,87	2211521,40
63	424716,51	2211520,25
64	424699,92	2211520,04
65	424459,55	2211516,97
66	424445,55	2211516,79
67	424425,56	2211516,53
68	424335,48	2211515,38
69	424320,49	2211515,16
70	424225,99	2211513,99
71	424226,78	2211457,88
72	424227,62	2211399,75
73	424229,08	2211270,88
74	424231,31	2211100,12
75	424232,62	2210994,03
76	424232,98	2210966,50
77	424233,29	2210939,29
78	424234,78	2210824,80
79	424235,02	2210806,40
80	424236,70	2210674,81
81	424236,81	2210665,41
82	424238,43	2210539,12
83	424320,92	2210538,17
84	424369,70	2210537,11
85	424438,45	2210534,33
86	424458,51	2210533,27

1	2	3
87	424585,88	2210528,53
88	424597,99	2210528,08
89	424613,00	2210527,53
90	424628,76	2210527,20
91	424644,53	2210527,51
92	424660,28	2210528,42
93	424675,97	2210529,95
94	424741,47	2210538,07
95	424765,47	2210541,12
96	424794,44	2210544,63
97	424808,63	2210546,39
98	424818,55	2210547,40
99	424828,47	2210548,64
100	424838,36	2210550,10
101	424848,24	2210551,78
102	424858,04	2210553,68
103	424867,83	2210555,81
104	424877,55	2210558,16
105	424887,22	2210560,73
106	424896,84	2210563,52
107	424906,38	2210566,52
108	424915,85	2210569,74
109	424925,24	2210573,16
110	424934,56	2210576,81
111	424943,80	2210580,66
112	424952,94	2210584,72
113	424961,99	2210588,98
114	424970,94	2210593,45
115	424979,78	2210598,12
116	424988,53	2210603,00
117	424994,38	2210606,40
118	425006,18	2210613,66
119	425011,38	2210617,05
120	425014,04	2210618,79
121	425022,30	2210624,43
122	425030,44	2210630,25
123	425038,43	2210636,27
124	425046,29	2210642,45
125	425054,01	2210648,81
126	425061,58	2210655,35
127	425069,01	2210662,05
128	425076,29	2210668,92

1	2	3
129	425083,40	2210675,95
130	425090,36	2210683,14
1	425097,13	2210690,47
Красная линия МКР 2		
1	424225,19	2211583,71
2	424225,48	2211553,98
3	424900,69	2211562,60
4	424995,03	2211472,49
5	425015,75	2211494,18
6	425091,69	2211573,70
7	425153,12	2211638,02
8	425259,61	2211749,54
9	425328,24	2211821,38
10	425333,95	2211827,36
11	425229,26	2211927,36
12	425216,02	2211928,56
13	425191,22	2211930,79
14	425153,60	2211937,36
15	425116,65	2211947,04
16	425080,65	2211959,75
17	425045,81	2211975,41
18	425012,40	2211993,91
19	424980,64	2212015,12
20	424860,69	2212102,57
21	424858,85	2212103,86
22	424850,18	2212109,78
23	424834,81	2212119,97
24	424807,66	2212135,32
25	424789,47	2212143,80
26	424779,40	2212148,50
27	424745,44	2212160,98
28	424710,50	2212170,37
29	424674,86	2212176,59
30	424638,80	2212179,59
31	424602,62	2212179,35
32	424566,61	2212175,72
33	424532,09	2212169,18
34	424498,26	2212159,65
35	424465,41	2212147,20
36	424433,77	2212131,92
37	424403,59	2212113,94
38	424375,10	2212093,37

1	2	3
39	424348,51	2212070,40
40	424324,03	2212045,20
41	424301,86	2212017,94
42	424282,16	2211988,84
43	424265,06	2211958,15
44	424250,73	2211926,07
45	424239,26	2211892,86
46	424230,72	2211858,77
47	424225,21	2211824,07
48	424222,75	2211789,02
49	424224,15	2211670,19
1	424225,19	2211583,71
Красная линия МКР 3		
1	426212,34	2212725,22
2	426309,52	2212632,40
3	426528,18	2212862,53
4	426556,45	2212835,67
5	426563,70	2212828,78
6	426521,80	2212784,68
7	426344,96	2212598,57
8	426500,68	2212449,82
9	426508,42	2212442,73
10	426516,37	2212434,83
11	426575,76	2212497,34
12	426688,50	2212616,00
13	426764,05	2212695,52
14	426757,26	2212701,97
15	426776,51	2212722,21
16	426783,29	2212715,77
17	426893,45	2212831,72
18	426638,09	2213075,62
19	426543,57	2213073,45
1	426212,34	2212725,22
Красная линия № 1		
1	426745,17	2213383,27
2	426745,56	2213388,00
Красная линия № 1.1/1		
1	424650,29	2210808,88
2	424705,36	2210756,26
3	424791,34	2210674,10
4	424736,03	2210616,30
5	424740,53	2210612,00
6	424741,47	2210538,07

1	2	3
Красная линия № 1.1/2		
1	424597,99	2210528,08
2	424596,87	2210615,81
3	424646,26	2210667,50
4	424644,31	2210669,36
5	424649,83	2210675,15
6	424651,78	2210673,28
7	424663,53	2210685,57
8	424650,08	2210698,43
9	424589,38	2210634,91
10	424584,59	2210629,88
11	424584,92	2210604,05
12	424587,62	2210604,08
13	424587,72	2210596,08
14	424585,02	2210596,04
15	424585,88	2210528,53
Красная линия № 1.1/3		
1	424458,51	2210533,27
2	424457,57	2210607,09
Красная линия № 1.2/1		
1	424965,39	2210816,29
2	424959,86	2210810,51
3	424827,88	2210672,38
4	424721,00	2210774,51
5	424666,87	2210826,23
Красная линия № 1.2/2		
1	424804,81	2210969,67
2	424858,48	2210918,40
3	424959,60	2210821,82
4	424961,89	2210819,63
Красная линия № 1.3		
1	424830,29	2210996,49
2	424881,14	2210947,91
3	424886,92	2210942,38
4	424892,46	2210948,16
5	424890,50	2210950,03
6	424949,57	2211011,84
7	425026,59	2211092,46
8	425028,55	2211090,60
9	425034,08	2211096,38
10	425032,13	2211098,24
11	425109,15	2211178,86

1	2	3
12	425121,94	2211192,24
13	425123,89	2211190,37
14	425129,42	2211196,15
15	425127,46	2211198,02
16	425173,76	2211246,47
Красная линия № 1.4		
1	425195,02	2211226,17
2	425130,41	2211158,55
3	425170,98	2211119,77
4	425118,85	2211065,21
5	425073,26	2211108,73
6	425017,99	2211050,88
7	425063,56	2211007,34
8	425011,41	2210952,75
9	424970,82	2210991,53
10	424906,23	2210923,94
11	424956,91	2210875,50
12	424987,44	2210846,38
Красная линия № 1.5		
1	425049,25	2210736,20
2	425043,73	2210730,42
3	425049,51	2210724,89
4	424977,34	2210649,38
5	424994,99	2210632,62
6	424981,69	2210618,56
7	424943,53	2210655,09
8	424992,88	2210707,22
9	424961,79	2210736,92
10	424912,26	2210685,09
11	424895,35	2210701,03
12	424820,53	2210622,73
13	424815,00	2210616,95
14	424793,79	2210594,75
15	424794,44	2210544,63
Красная линия № 1.6/1		
1	424437,52	2210608,08
2	424438,45	2210534,33
Красная линия № 1.6/2		
1	424369,70	2210537,11
2	424437,52	2210608,08
Красная линия № 1.7/1		
1	424320,92	2210538,17
2	424436,87	2210659,51

1	2	3
Красная линия № 1.7/2		
1	424436,76	2210667,96
2	424292,81	2210666,12
3	424292,77	2210668,83
4	424284,78	2210668,72
5	424284,81	2210666,02
6	424236,81	2210665,41
Красная линия № 1.8		
1	424436,44	2210693,66
2	424356,51	2210692,63
3	424354,99	2210811,62
4	424434,94	2210812,65
Красная линия № 1.9		
1	424433,33	2210941,57
2	424341,35	2210940,53
3	424342,81	2210826,17
4	424434,75	2210827,35
Красная линия № 1.10		
1	424233,29	2210939,29
2	424327,82	2210940,37
3	424328,52	2210885,10
4	424334,02	2210885,16
5	424334,15	2210874,67
6	424328,66	2210874,60
7	424329,28	2210826,00
8	424329,51	2210807,60
9	424330,12	2210759,61
10	424335,62	2210759,68
11	424335,72	2210751,67
12	424330,22	2210751,61
13	424331,19	2210676,01
14	424236,70	2210674,81
Красная линия № 1.11		
1	424232,62	2210994,03
2	424327,08	2210995,21
3	424326,49	2211041,83
4	424324,03	2211041,80
5	424323,90	2211052,30
6	424326,34	2211052,33
7	424325,73	2211101,26
8	424324,72	2211180,65
9	424322,27	2211180,62

1	2	3
10	424322,17	2211188,62
11	424324,62	2211188,66
12	424323,58	2211270,89
13	424322,79	2211333,08
14	424320,34	2211333,06
15	424320,21	2211343,55
16	424322,66	2211343,59
17	424321,94	2211400,51
18	424321,25	2211454,84
19	424318,78	2211454,82
20	424318,73	2211458,80
21	424318,68	2211462,81
22	424321,15	2211462,84
23	424320,49	2211515,16
Красная линия № 1.12		
1	424432,62	2210996,55
2	424430,88	2211122,64
3	424340,51	2211121,51
4	424342,11	2210995,42
1	424432,62	2210996,55
Красная линия № 1.13		
1	424427,14	2211399,96
2	424428,65	2211265,23
3	424430,17	2211146,23
4	424350,20	2211145,21
5	424348,69	2211264,20
6	424338,67	2211264,10
7	424336,97	2211398,81
1	424427,14	2211399,96
Красная линия № 1.14		
1	424541,87	2210997,94
2	424466,91	2210996,99
3	424465,60	2211098,07
4	424465,44	2211110,58
5	424473,46	2211110,58
6	424473,27	2211118,59
7	424465,33	2211118,59
8	424463,44	2211265,44
9	424506,29	2211265,97
10	424592,17	2211183,96
11	424658,72	2211120,38

1	2	3
Красная линия № 1.15		
1	424898,41	2211504,24
2	424839,23	2211442,51
3	424833,45	2211448,04
4	424827,93	2211442,26
5	424833,71	2211436,73
6	424756,57	2211356,01
7	424679,22	2211275,32
8	424673,44	2211280,85
9	424667,92	2211275,07
10	424673,70	2211269,54
11	424608,73	2211201,29
12	424635,42	2211175,78
13	424675,23	2211137,75
Красная линия № 1.16		
1	424673,76	2211432,36
2	424597,42	2211352,48
3	424591,90	2211346,70
4	424597,68	2211341,17
5	424603,20	2211346,95
6	424665,12	2211287,80
7	424741,45	2211367,69
1	424673,76	2211432,36
Красная линия № 1.17		
1	424716,51	2211520,25
2	424717,04	2211477,66
3	424688,27	2211447,55
4	424749,41	2211389,13
5	424807,23	2211449,65
6	424806,87	2211521,40
Красная линия № 1.18		
1	424699,92	2211520,04
2	424700,36	2211484,23
3	424514,86	2211290,08
4	424462,64	2211289,42
5	424459,55	2211516,97
Красная линия № 2		
1	426702,77	2213368,02
2	426703,63	2213373,96
3	426704,59	2213390,89
Красная линия № 2.1.1		
1	425015,75	2211494,18
2	424912,77	2211592,47

1	2	3
3	424786,44	2211713,19
4	424668,26	2211589,46
5	424576,12	2211588,16
6	424319,61	2211584,91
7	424225,19	2211583,71
Красная линия № 3		
1	426591,72	2213264,62
2	426575,19	2213264,22
Красная линия № 4		
1	426498,72	2213178,04
2	426498,46	2213189,11
Красная линия № 4.1		
1	424628,92	2212239,31
2	424619,95	2212319,59
3	424609,22	2212415,67
4	424599,12	2212505,98
5	424433,39	2212503,86
6	424437,26	2212200,44
7	424473,95	2212214,83
8	424511,74	2212225,99
9	424550,36	2212233,82
10	424589,52	2212238,27
1	424628,92	2212239,31
Красная линия № 5		
1	426125,19	2212799,09
2	426119,90	2212804,12
Красная линия № 5.1		
1	424610,29	2210854,00
2	424517,41	2210942,71
3	424453,65	2210942,07
4	424456,47	2210692,96
1	424610,29	2210854,00
Красная линия № 5.2		
1	424530,88	2210957,50
2	424624,19	2210868,41
3	424733,14	2210981,35
4	424997,49	2211259,56
5	425074,83	2211340,95
6	425006,50	2211406,22
7	424981,88	2211429,75
1	424530,88	2210957,50

1	2	3
Красная линия № 5.3		
1	425440,39	2211725,69
2	425348,45	2211813,60
3	425310,61	2211773,89
4	425252,11	2211712,70
5	425152,59	2211608,51
6	425009,50	2211458,68
7	425102,38	2211369,96
8	425245,08	2211520,14
9	425344,42	2211624,68
10	425402,64	2211685,96
1	425440,39	2211725,69
Красная линия № 5.4		
1	424997,45	2210813,41
2	425070,09	2210743,95
3	425361,79	2211066,89
4	425297,85	2211127,94
5	425267,78	2211096,45
6	425039,16	2210857,08
1	424997,45	2210813,41
Красная линия № 5.5		
1	425483,78	2211684,26
2	425166,43	2211350,26
3	425298,44	2211224,19
4	425408,72	2211118,87
5	425499,32	2211219,18
6	425548,27	2211273,38
7	425633,14	2211458,67
8	425667,45	2211497,79
9	425672,72	2211503,80
10	425665,13	2211511,05
11	425607,73	2211565,88
1	425483,78	2211684,26
Красная линия № 5.6		
1	425533,04	2211692,53
2	425607,03	2211621,87
3	425699,11	2211533,90
4	425771,39	2211616,34
5	425778,29	2211624,18
6	425877,17	2211736,94
7	425918,70	2211784,30
8	426105,84	2211997,67

1	2	3
9	426163,60	2212063,53
10	426278,78	2212184,91
11	426133,10	2212324,06
12	425957,08	2212138,82
13	425720,01	2211889,30
14	425608,79	2211772,26
1	425533,04	2211692,53
Красная линия № 5.7		
1	426306,35	2212213,91
2	426429,31	2212343,18
3	426468,14	2212384,10
4	426390,98	2212457,81
5	426363,83	2212483,74
6	426322,41	2212523,30
7	426283,76	2212482,62
8	426160,66	2212353,07
1	426306,35	2212213,91
Красная линия № 5.8		
1	426745,17	2213383,27
2	426745,03	2213381,55
3	426743,90	2213367,73
4	426740,57	2213347,66
5	426735,58	2213327,93
6	426728,97	2213308,70
7	426720,78	2213290,07
8	426711,07	2213272,19
9	426699,91	2213255,18
10	426687,38	2213239,16
11	426689,89	2213129,86
12	426945,26	2212885,95
13	426958,65	2212899,98
14	426964,06	2212905,88
15	427091,97	2213039,57
16	427105,55	2213053,75
Красная линия № 5.9		
1	426145,28	2212467,53
2	426149,27	2212463,75
3	426176,06	2212492,12
4	426209,81	2212527,89
5	426260,90	2212582,04
6	426212,09	2212628,67
7	426164,18	2212674,44

1	2	3
8	426110,53	2212618,03
9	426002,36	2212504,24
10	426056,63	2212452,40
11	426095,57	2212415,22
1	426145,28	2212467,53
Красная линия № 5.10		
1	425371,76	2211846,57
2	425467,95	2211754,69
3	426068,02	2212386,22
4	425974,78	2212475,28
5	425572,63	2212056,88
6	425542,64	2212030,40
7	425510,49	2212006,58
8	425476,41	2211985,62
9	425440,66	2211967,65
10	425403,51	2211952,83
11	425365,21	2211941,25
12	425326,05	2211933,00
13	425286,34	2211928,15
1	425371,76	2211846,57
Красная линия № 6		
1	426041,50	2212710,73
2	426032,87	2212711,84
3	425980,60	2212662,13
4	425956,40	2212639,26
5	425936,11	2212615,14
Красная линия № 6.1, 6.11, 6.10		
1	426397,99	2212079,51
2	426332,65	2212133,46
3	426318,56	2212146,93
4	426204,23	2212026,46
5	425969,29	2211758,63
6	425812,71	2211580,03
7	425685,55	2211435,02
8	425666,73	2211393,77
9	425642,91	2211341,70
10	425585,67	2211216,69
11	425562,64	2211166,33
12	425558,21	2211156,66
13	425539,59	2211115,98
14	425494,33	2211066,27
15	425376,35	2210929,50

1	2	3
16	425389,11	2210917,97
17	425190,27	2210690,58
18	425188,43	2210691,72
19	425176,06	2210676,24
20	425177,66	2210675,03
21	425161,47	2210656,92
22	425104,22	2210592,86
23	425067,35	2210563,61
24	425027,80	2210538,10
25	424985,94	2210516,59
26	424942,17	2210499,29
27	424939,30	2210433,19
28	424938,22	2210408,26
Красная линия № 6.2		
1	424895,31	2210399,14
2	424896,12	2210439,32
3	424919,49	2210438,12
4	424920,82	2210468,78
5	424922,39	2210474,68
6	424918,19	2210478,56
7	424913,74	2210482,49
8	424908,42	2210483,18
9	424908,47	2210485,42
10	424895,82	2210486,10
11	424882,91	2210483,11
12	424841,17	2210478,82
13	424647,28	2210456,11
14	424562,91	2210459,41
15	424367,22	2210467,24
16	424351,94	2210467,78
17	424315,01	2210437,18
18	424309,12	2210424,49
Красная линия № 6.4, 6.3, 6.12		
1	426041,50	2212710,73
2	426046,14	2212710,14
3	426107,86	2212702,30
4	426027,30	2212617,56
5	426002,35	2212591,32
6	425932,51	2212517,86
7	425519,56	2212109,52
8	425470,59	2212059,71
9	425460,73	2212050,45

1	2	3
10	425450,18	2212041,97
11	425439,01	2212034,33
12	425427,29	2212027,57
13	425407,14	2212019,69
14	425386,65	2212012,68
15	425365,90	2212006,57
16	425339,63	2212000,27
17	425301,07	2211993,84
18	425270,89	2211990,44
19	425240,57	2211989,14
20	425210,22	2211989,68
21	425202,56	2211990,11
22	425156,88	2211995,10
23	425111,86	2212004,24
24	425079,33	2212017,42
25	424867,81	2212171,63
26	424831,90	2212190,39
27	424789,17	2212209,31
28	424744,27	2212224,25
29	424702,73	2212232,45
30	424653,51	2212247,70
31	424647,91	2212249,44
32	424632,50	2212387,38
33	424619,01	2212508,20
34	424618,74	2212509,91
35	424618,33	2212511,59
36	424617,77	2212513,23
37	424617,07	2212514,82
38	424616,24	2212516,34
39	424615,28	2212517,78
40	424614,20	2212519,13
41	424613,01	2212520,39
42	424611,71	2212521,53
43	424610,32	2212522,56
44	424608,84	2212523,46
45	424607,29	2212524,24
46	424605,67	2212524,88
47	424604,02	2212525,38
48	424602,32	2212525,72
49	424600,60	2212525,93
50	424598,87	2212525,98
51	424433,13	2212523,86

1	2	3
52	424431,39	2212523,77
53	424429,66	2212523,51
54	424427,97	2212523,12
55	424426,31	2212522,57
56	424424,71	2212521,88
57	424423,17	2212521,05
58	424421,71	2212520,10
59	424420,34	2212519,02
60	424419,06	2212517,83
61	424417,90	2212516,53
62	424416,85	2212515,12
63	424415,93	2212513,65
64	424415,15	2212512,09
65	424414,50	2212510,46
66	424414,00	2212508,80
67	424413,64	2212507,09
68	424413,44	2212505,36
69	424413,38	2212503,61
70	424416,52	2212257,27
71	424416,65	2212247,08
72	424417,37	2212191,02
73	424412,37	2212188,86
74	424407,55	2212186,34
75	424402,94	2212183,46
76	424377,27	2212168,75
77	424352,77	2212152,16
78	424329,59	2212133,78
79	424310,23	2212116,13
80	424291,59	2212097,77
81	424273,69	2212078,66
82	424243,42	2212078,84
83	424238,45	2212097,47
84	424236,88	2212112,23
85	424238,01	2212129,51
Красная линия № 6.5		
1	426498,72	2213178,04
2	426499,07	2213162,78
3	426500,17	2213114,88
4	426324,78	2212930,50
5	426164,35	2212761,85
6	426126,78	2212797,58
7	426125,19	2212799,09

1	2	3
Красная линия № 6.6		
1	426591,72	2213264,62
2	426657,88	2213266,25
3	426668,30	2213279,65
4	426677,51	2213293,90
5	426685,46	2213308,89
6	426692,09	2213324,51
7	426697,35	2213340,65
8	426701,21	2213357,17
9	426702,77	2213368,02
Красная линия № 6.7		
1	427106,57	2212723,97
2	427104,60	2212725,64
3	427102,39	2212727,48
4	427089,45	2212743,79
5	427075,80	2212759,53
6	427061,49	2212774,65
7	427050,38	2212785,52
8	426985,07	2212847,89
9	427215,02	2213088,65
Красная линия № 6.8		
1	426754,67	2212344,03
2	426715,39	2212341,73
3	426714,34	2212383,78
4	426713,05	2212435,62
5	426712,98	2212438,54
6	426845,60	2212578,12
7	426886,70	2212621,37
8	426988,01	2212727,74
9	426994,85	2212735,18
10	427007,41	2212723,15
Красная линия № 6.9		
1	426359,34	2212163,29
2	426346,60	2212176,29
3	426404,69	2212237,40
4	426507,99	2212346,04
5	426584,90	2212272,60
Красная линия № 7.1		
1	426980,22	2212748,83
2	426692,78	2212446,32
3	426695,42	2212340,21
4	426655,52	2212337,64

1	2	3
5	426648,17	2212337,51
6	426640,85	2212338,04
7	426633,60	2212339,26
8	426626,50	2212341,12
9	426619,60	2212343,64
10	426612,94	2212346,77
11	426606,62	2212350,50
12	426600,66	2212354,8
13	426595,12	2212359,62
14	426556,15	2212396,85
15	426933,22	2212793,73
1	426980,22	2212748,83

20. Каталог координат характерных точек границ зон планируемого размещения объектов капитального строительства приведен в таблице № 20.

Таблица № 20

№ точки	X	Y
1	2	3
Граница зоны планируемого размещения объекта капитального строительства 6.8.2		
1	426845,60	2212578,12
2	426876,28	2212547,05
3	426910,00	2212508,82
4	426897,87	2212494,85
5	426885,80	2212480,97
6	426850,90	2212440,79
7	426880,69	2212416,73
8	426875,72	2212405,71
9	426865,18	2212391,18
10	426867,17	2212389,46
11	426855,66	2212383,66
12	426853,96	2212418,41
13	426854,95	2212421,94
14	426851,13	2212421,63
15	426790,00	2212433,46
16	426776,71	2212435,99
17	426713,05	2212435,62
18	426712,98	2212438,54
1	426845,60	2212578,12
Площадь – 15 708 кв. метров		

1	2	3
Граница зоны планируемого размещения объекта капитального строительства 5.8.1		
1	427243,93	2213628,19
2	427259,28	2213604,22
3	427282,71	2213623,98
4	427293,05	2213560,67
5	427218,83	2213471,37
6	427215,97	2213446,22
7	427187,01	2213424,04
8	427161,86	2213299,89
9	427169,96	2213222,63
10	427090,55	2213164,83
11	427039,51	2213132,86
12	427082,56	2213066,64
13	427094,33	2213060,04
14	427105,55	2213053,75
15	427091,97	2213039,57
16	426964,06	2212905,88
17	426956,33	2212912,98
18	426952,61	2212908,92
19	426950,92	2212907,08
20	426958,65	2212899,98
21	426945,26	2212885,95
22	426689,89	2213129,86
23	426687,38	2213239,16
24	426699,91	2213255,18
25	426711,07	2213272,19
26	426720,78	2213290,07
27	426728,97	2213308,70
28	426735,58	2213327,93
29	426740,57	2213347,66
30	426743,90	2213367,73
31	426745,03	2213381,55
32	426745,17	2213383,27
33	426824,52	2213359,99
34	426874,81	2213347,81
35	426878,64	2213346,88
36	427127,72	2213540,84
37	427222,01	2213613,34
1	427243,93	2213628,19
Площадь – 199 590 кв. метров		

1	2	3
Граница зоны планируемого размещения объекта капитального строительства 6.5.1; 6.5.2		
1	426286,99	2212968,00
2	426295,98	2212959,08
3	426324,78	2212930,50
4	426164,35	2212761,85
5	426126,78	2212797,58
6	426196,12	2212869,75
7	426210,89	2212886,95
1	426286,99	2212968,00
Площадь – 12 187 кв. метров		
Граница зоны планируемого размещения объекта капитального строительства 6.6.1		
1	426702,77	2213368,02
2	426591,72	2213264,62
3	426657,88	2213266,25
4	426668,30	2213279,65
5	426677,51	2213293,90
6	426685,46	2213308,89
7	426692,09	2213324,51
8	426697,35	2213340,65
9	426701,21	2213357,17
1	426702,77	2213368,02
Площадь – 3 923 кв. метра		
Граница зоны планируемого размещения объекта капитального строительства 6.12.2		
1	426046,14	2212710,14
2	426107,86	2212702,30
3	426027,30	2212617,56
4	425998,13	2212645,29
5	425999,04	2212646,67
6	426012,71	2212672,70
1	426046,14	2212710,14
Площадь – 4 725 кв. метров		
Граница зоны планируемого размещения объекта капитального строительства 6.12.1		
1	425998,13	2212645,29
2	426027,30	2212617,56
3	426002,35	2212591,32
4	425976,60	2212615,81

1	2	3
5	425984,08	2212624,19
1	425998,13	2212645,29
Площадь – 1 352 кв. метра		
Граница зоны планируемого размещения объекта капитального строительства 6.1.1		
1	425104,22	2210592,86
2	424969,48	2210442,10
3	424965,90	2210405,74
4	424941,63	2210408,13
5	424938,22	2210408,26
6	424939,30	2210433,19
7	424942,17	2210499,29
8	424985,94	2210516,59
9	425027,80	2210538,10
10	425067,35	2210563,61
1	425104,22	2210592,86
Площадь – 6 694 кв. метра		
Граница зоны планируемого размещения объекта капитального строительства 4.1.1		
1	424619,95	2212319,59
2	424628,92	2212239,31
3	424589,52	2212238,27
4	424550,36	2212233,82
5	424511,74	2212225,99
6	424473,95	2212214,83
7	424437,26	2212200,44
8	424433,39	2212503,86
9	424599,12	2212505,98
10	424609,22	2212415,67
11	424516,57	2212417,39
12	424516,57	2212319,19
1	424619,95	2212319,59
Площадь – 40 427 кв. метров		
Граница зоны планируемого размещения объекта капитального строительства 1.10.2/1; 1.10.2/2; 1.10.2/3		
1	424328,52	2210885,10
2	424327,82	2210940,37
3	424233,29	2210939,29
4	424234,78	2210824,80
5	424329,28	2210826,00
6	424328,66	2210874,60
7	424326,15	2210874,56

1	2	3
8	424326,01	2210885,07
1	424328,52	2210885,10
Площадь – 10 790 кв. метров		
Граница зоны планируемого размещения объекта капитального строительства 2.1.2		
1	424433,02	2211793,95
2	424338,89	2211793,95
3	424339,95	2211691,65
4	424433,02	2211691,65
1	424433,02	2211793,95
Площадь – 9 575 кв. метров		
Граница зоны планируемого размещения объекта капитального строительства 1.11.1/1; 1.11.1/2; 1.11.1/3		
1	424325,73	2211101,26
2	424326,34	2211052,33
3	424323,90	2211052,30
4	424324,03	2211041,80
5	424326,49	2211041,83
6	424327,08	2210995,21
7	424232,62	2210994,03
8	424231,31	2211100,12
1	424325,73	2211101,26
Площадь – 9 993 кв. метра		
Граница зоны планируемого размещения объекта капитального строительства 1.12.1/1; 1.12.1/2; 1.12.1/3		
1	424432,62	2210996,55
2	424430,88	2211122,64
3	424340,51	2211121,51
4	424342,11	2210995,42
1	424432,62	2210996,55
Площадь – 11 405 кв. метров		
Граница зоны планируемого размещения объекта капитального строительства 1.13.1/1; 1.13.1/2; 1.13.1/3		
1	424428,65	2211265,23
2	424427,14	2211399,96
3	424336,97	2211398,81
4	424338,67	2211264,10
5	424348,69	2211264,20
1	424428,65	2211265,23
Площадь – 12 138 кв. метров		
Граница зоны планируемого размещения объекта капитального строительства 1.11.2/1; 1.11.2/2; 1.11.2/3		

1	2	3
1	424231,31	2211100,12
2	424229,08	2211270,88
3	424323,58	2211270,89
4	424324,62	2211188,66
5	424322,17	2211188,62
6	424322,27	2211180,62
7	424324,72	2211180,65
8	424325,73	2211101,26
1	424231,31	2211100,12
Площадь – 16 058 кв. метров		
Граница зоны планируемого размещения объекта капитального строительства 1.11.3/1; 1.11.3/2; 1.11.3/3		
1	424229,08	2211270,88
2	424227,62	2211399,75
3	424321,94	2211400,51
4	424322,66	2211343,59
5	424320,21	2211343,55
6	424320,34	2211333,06
7	424322,79	2211333,08
8	424323,58	2211270,89
1	424229,08	2211270,88
Площадь – 12 177 кв. метров		
Граница зоны планируемого размещения объекта капитального строительства 1.14.3/1; 1.14.3/2; 1.14.3/3; 1.14.3/4		
1	424465,33	2211118,59
2	424463,44	2211265,44
3	424506,29	2211265,97
4	424592,17	2211183,96
5	424587,53	2211179,09
6	424581,75	2211184,62
7	424576,23	2211178,84
8	424582,01	2211173,31
9	424528,60	2211117,42
10	424510,10	2211098,07
11	424465,60	2211098,07
12	424465,44	2211110,58
13	424473,46	2211110,58
14	424473,27	2211118,59
1	424465,33	2211118,59
Площадь – 14 249 кв. метров		
Граница зоны планируемого размещения объекта капитального строительства 1.13.2		

1	2	3
1	424430,17	2211146,23
2	424428,65	2211265,23
3	424348,69	2211264,20
4	424350,20	2211145,21
1	424430,17	2211146,23
Площадь – 9 517 кв. метров		
Граница зоны планируемого размещения объекта капитального строительства 2.1.7		
1	424576,12	2211588,16
2	424572,81	2211790,54
3	424785,07	2211793,61
4	424786,44	2211713,19
5	424668,26	2211589,46
1	424576,12	2211588,16
Площадь – 35 650 кв. метров		
Граница зоны планируемого размещения объекта капитального строительства 2.1.4		
1	424566,61	2212175,72
2	424569,29	2212000,53
3	424687,44	2212002,23
4	424781,58	2212003,59
5	424779,40	2212148,50
6	424745,44	2212160,98
7	424710,50	2212170,37
8	424674,86	2212176,59
9	424638,80	2212179,59
10	424602,62	2212179,35
1	424566,61	2212175,72
Площадь – 36 027 кв. метров		
Граница зоны планируемого размещения объекта капитального строительства 2.1.3		
1	424688,78	2211901,03
2	424781,86	2211901,63
3	424781,58	2212003,59
4	424687,44	2212002,23
1	424688,78	2211901,03
Площадь – 9 510 кв. метров		
Граница зоны планируемого размещения объекта капитального строительства 1.18.1		
1	424699,92	2211520,04
2	424700,36	2211484,23
3	424514,86	2211290,08

1	2	3
4	424462,64	2211289,42
5	424459,55	2211516,97
1	424699,92	2211520,04
Площадь – 36 660 кв. метров		
Граница зоны планируемого размещения объекта капитального строительства 1.16.1		
1	424597,42	2211352,48
2	424673,76	2211432,36
3	424741,45	2211367,69
4	424665,12	2211287,80
5	424603,20	2211346,95
1	424597,42	2211352,48
Площадь – 10 345 кв. метров		
Граница зоны планируемого размещения объекта капитального строительства 1.17.1		
1	424688,27	2211447,55
2	424717,04	2211477,66
3	424716,51	2211520,25
4	424806,87	2211521,40
5	424807,23	2211449,65
6	424749,41	2211389,13
1	424688,27	2211447,55
Площадь – 10 455 кв. метров		
Граница зоны планируемого размещения объекта капитального строительства 1.11.4/1; 1.11.4/2		
1	424226,78	2211457,88
2	424318,73	2211458,80
3	424318,78	2211454,82
4	424321,25	2211454,84
5	424321,94	2211400,51
6	424227,62	2211399,75
1	424226,78	2211457,88
Площадь – 5 485 кв. метров		
Граница зоны планируемого размещения объекта капитального строительства 1.10.4		
1	424334,15	2210874,67
2	424328,66	2210874,60
3	424326,15	2210874,56
4	424326,01	2210885,07
5	424328,52	2210885,10
6	424334,02	2210885,16
1	424334,15	2210874,67
Площадь – 84 кв. метра		

1	2	3
Граница зоны планируемого размещения объекта капитального строительства 2.1.9		
1	424858,85	2212103,86
2	424855,76	2212099,32
3	424854,35	2212097,26
4	424845,67	2212103,16
5	424847,08	2212105,23
6	424850,18	2212109,78
1	424858,85	2212103,86
Площадь – 84 кв. метра		
Граница зоны планируемого размещения объекта капитального строительства 1.14.5		
1	424582,01	2211173,31
2	424576,23	2211178,84
3	424581,75	2211184,62
4	424587,53	2211179,09
1	424582,01	2211173,31
Площадь – 64 кв. метра		
Граница зоны планируемого размещения объекта капитального строительства 1.14.4		
1	424465,44	2211110,58
2	424473,46	2211110,58
3	424473,27	2211118,59
4	424465,33	2211118,59
1	424465,44	2211110,58
Площадь – 64 кв. метра		
Граница зоны планируемого размещения объекта капитального строительства 1.15.7		
1	424676,64	2211272,63
2	424673,70	2211269,54
3	424667,92	2211275,07
4	424673,44	2211280,85
5	424679,22	2211275,32
1	424676,64	2211272,63
Площадь – 64 кв. метра		
Граница зоны планируемого размещения объекта капитального строительства 1.16.3		
1	424684,25	2211440,37
2	424678,73	2211434,58
3	424684,51	2211429,06
4	424687,45	2211432,15
5	424690,03	2211434,84
1	424684,25	2211440,37
Площадь – 64 кв. метра		

1	2	3
Граница зоны планируемого размещения объекта капитального строительства 1.16.2		
1	424597,42	2211352,48
2	424591,90	2211346,70
3	424597,68	2211341,17
4	424603,20	2211346,95
1	424597,42	2211352,48
Площадь – 64 кв. метра		
Граница зоны планируемого размещения объекта капитального строительства 1.11.6		
1	424332,04	2211041,89
2	424331,91	2211052,39
3	424326,34	2211052,33
4	424323,90	2211052,30
5	424324,03	2211041,80
6	424326,49	2211041,83
1	424332,04	2211041,89
Площадь – 84 кв. метра		
Граница зоны планируемого размещения объекта капитального строительства 1.11.7		
1	424330,28	2211180,72
2	424330,18	2211188,72
3	424324,62	2211188,66
4	424322,17	2211188,62
5	424322,27	2211180,62
6	424324,72	2211180,65
1	424330,28	2211180,72
Площадь – 64 кв. метра		
Граница зоны планируемого размещения объекта капитального строительства 1.11.8		
1	424328,35	2211333,15
2	424328,22	2211343,65
3	424322,66	2211343,59
4	424320,21	2211343,55
5	424320,34	2211333,06
6	424322,79	2211333,08
1	424328,35	2211333,15
Площадь – 84 кв. метра		
Граница зоны планируемого размещения объекта капитального строительства 1.11.9		
1	424326,79	2211454,91
2	424326,69	2211462,91

1	2	3
3	424321,15	2211462,84
4	424318,68	2211462,81
5	424318,73	2211458,80
6	424318,78	2211454,82
7	424321,25	2211454,84
1	424326,79	2211454,91
Площадь – 64 кв. метра		
Граница зоны планируемого размещения объекта капитального строительства 1.10.5/1; 1.10.5/2; 1.10.5/3; 1.10.5/4		
1	424235,02	2210806,40
2	424234,78	2210824,80
3	424329,28	2210826,00
4	424329,51	2210807,60
1	424235,02	2210806,40
Площадь – 1 739 кв. метров		
Граница зоны планируемого размещения объекта капитального строительства 4.1.2		
1	424619,95	2212319,59
2	424516,57	2212319,19
3	424516,57	2212417,39
4	424609,22	2212415,67
1	424619,95	2212319,59
Площадь – 9 518 кв. метров		
Граница зоны планируемого размещения объекта капитального строительства 6.9.1		
1	426484,05	2212165,00
2	426484,48	2212166,18
3	426485,77	2212167,77
4	426404,69	2212237,40
5	426346,60	2212176,29
6	426359,34	2212163,29
7	426387,65	2212197,11
8	426439,33	2212153,80
9	426427,70	2212139,94
10	426439,98	2212129,65
11	426439,99	2212129,64
12	426441,63	2212128,22
13	426473,46	2212164,76
14	426489,71	2212159,01
15	426490,28	2212159,69
1	426484,05	2212165,00
Площадь – 5 290 кв. метров		

1	2	3
Граница зоны планируемого размещения объекта капитального строительства 6.10.1		
1	426344,85	2211905,37
2	426440,18	2212013,34
3	426444,07	2212017,74
4	426438,87	2212022,68
5	426435,82	2212019,20
6	426424,77	2212028,31
7	426439,66	2212046,37
8	426397,99	2212079,51
9	426332,65	2212133,46
10	426318,56	2212146,93
11	426204,23	2212026,46
1	426344,85	2211905,37
Площадь – 29 950 кв. метров		
Граница зоны планируемого размещения объекта капитального строительства 5.7.1		
1	426306,35	2212213,91
2	426429,31	2212343,18
3	426352,27	2212417,28
4	426325,10	2212443,19
5	426283,76	2212482,62
6	426160,66	2212353,07
1	426306,35	2212213,91
Площадь – 36 004 кв. метра		
Граница зоны планируемого размещения объекта капитального строительства 6.11.1		
1	425539,59	2211115,98
2	425613,74	2211197,39
3	425624,35	2211188,25
4	425633,44	2211180,42
5	425636,99	2211177,36
6	425643,90	2211185,33
7	425735,69	2211291,16
8	425698,05	2211322,08
9	425684,29	2211306,98
10	425558,21	2211156,66
1	425539,59	2211115,98
Площадь – 8 539 кв. метров		
Граница зоны планируемого размещения объекта капитального строительства 1.10.1/1; 1.10.1/2; 1.10.1/3		
1	424330,12	2210759,61
2	424329,51	2210807,60
3	424235,02	2210806,40

1	2	3
4	424236,70	2210674,81
5	424331,19	2210676,01
6	424330,22	2210751,61
7	424327,72	2210751,58
8	424327,62	2210759,58
1	424330,12	2210759,61
Площадь – 12 416 кв. метров		
Граница зоны планируемого размещения объекта капитального строительства 1.14.2/1; 1.14.2/2		
1	424595,05	2211053,66
2	424658,72	2211120,38
3	424592,17	2211183,96
4	424587,53	2211179,09
5	424582,01	2211173,31
6	424528,60	2211117,42
1	424595,05	2211053,66
Площадь – 8 481 кв. метр		
Граница зоны планируемого размещения объекта капитального строительства 1.15.2/1; 1.15.2/2		
1	424743,09	2211209,12
2	424823,24	2211292,29
3	424756,57	2211356,01
4	424679,22	2211275,32
5	424676,64	2211272,63
6	424703,48	2211246,98
1	424743,09	2211209,12
Площадь – 10 634 кв. метра		
Граница зоны планируемого размещения объекта капитального строительства 1.15.3/1; 1.15.3/2		
1	424823,24	2211292,29
2	424902,94	2211375,91
3	424863,28	2211414,17
4	424836,66	2211439,83
5	424833,71	2211436,73
6	424756,57	2211356,01
1	424823,24	2211292,29
Площадь – 10 664 кв. метра		
Граница зоны планируемого размещения объекта капитального строительства 1.15.4/1; 1.15.4/2		
1	424863,28	2211414,17
2	424902,94	2211375,91
3	424967,40	2211443,56

1	2	3
4	424927,67	2211481,54
1	424863,28	2211414,17
Площадь – 5 136 кв. метров		
Граница зоны планируемого размещения объекта капитального строительства 1.15.1/1; 1.15.1/2		
1	424675,23	2211137,75
2	424743,09	2211209,12
3	424703,48	2211246,98
4	424635,42	2211175,78
1	424675,23	2211137,75
Площадь – 5 409 кв. метров		
Граница зоны планируемого размещения объекта капитального строительства 5.10.1		
1	425371,76	2211846,57
2	425467,95	2211754,69
3	426068,02	2212386,22
4	425974,78	2212475,28
5	425572,63	2212056,88
6	425542,64	2212030,40
7	425510,49	2212006,58
8	425476,41	2211985,62
9	425440,66	2211967,65
10	425403,51	2211952,83
11	425365,21	2211941,25
12	425326,05	2211933,00
13	425286,34	2211928,15
1	425371,76	2211846,57
Площадь – 125 899 кв. метров		
Граница зоны планируемого размещения объекта капитального строительства 1.14.1/1; 1.14.1/2; 1.14.1/3		
1	424466,91	2210996,99
2	424465,60	2211098,07
3	424510,10	2211098,07
4	424528,60	2211117,42
5	424595,05	2211053,66
6	424541,87	2210997,94
1	424466,91	2210996,99
Площадь – 10 797 кв. метров		
Граница зоны планируемого размещения объекта капитального строительства 1.9.1/1; 1.9.1/2; 1.9.1/3		
1	424433,33	2210941,57
2	424341,35	2210940,53

1	2	3
3	424342,81	2210826,17
4	424434,75	2210827,35
1	424433,33	2210941,57
Площадь – 10 512 кв. метров		
Граница зоны планируемого размещения объекта капитального строительства 1.7.1/1; 1.7.1/2; 1.7.1/3; 1.7.1/4; 1.7.1/1.1; 1.7.1/2.2; 1.7.1/3.3		
1	424436,87	2210659,51
2	424436,76	2210667,96
3	424292,81	2210666,12
4	424292,88	2210660,83
5	424284,88	2210660,72
6	424284,81	2210666,02
7	424236,81	2210665,41
8	424238,43	2210539,12
9	424320,92	2210538,17
1	424436,87	2210659,51
Площадь – 18 490 кв. метров		
Граница зоны планируемого размещения объекта капитального строительства 1.1.1/1; 1.1.1/2; 1.1.1/3; 1.1.1/4		
1	424585,02	2210596,04
2	424585,88	2210528,53
3	424458,51	2210533,27
4	424457,57	2210607,09
5	424525,50	2210678,48
6	424571,28	2210634,67
7	424589,38	2210634,91
8	424584,59	2210629,88
9	424584,92	2210604,05
10	424579,62	2210603,98
11	424579,73	2210595,98
1	424585,02	2210596,04
Площадь – 14 731 кв. метр		
Граница зоны планируемого размещения объекта капитального строительства 1.1.2/1; 1.1.2/2; 1.1.2/3; 1.1.2/4		
1	424589,38	2210634,91
2	424571,28	2210634,67
3	424525,50	2210678,48
4	424650,29	2210808,88
5	424705,36	2210756,26
6	424650,08	2210698,43
1	424589,38	2210634,91
Площадь – 13 678 кв. метров		

1	2	3
Граница зоны планируемого размещения объекта капитального строительства 1.1.3/1; 1.1.3/2; 1.1.3/3		
1	424651,78	2210673,28
2	424663,53	2210685,57
3	424729,62	2210622,43
4	424736,03	2210616,30
5	424740,53	2210612,00
6	424741,47	2210538,07
7	424675,97	2210529,95
8	424660,28	2210528,42
9	424644,53	2210527,51
10	424628,76	2210527,20
11	424613,00	2210527,53
12	424597,99	2210528,08
13	424596,87	2210615,81
14	424646,26	2210667,50
15	424650,09	2210663,84
16	424655,62	2210669,62
1	424651,78	2210673,28
Площадь – 17 043 кв. метра		
Граница зоны планируемого размещения объекта капитального строительства 1.2.1/1; 1.2.1/2		
1	424721,00	2210774,51
2	424666,87	2210826,23
3	424737,68	2210899,64
4	424791,46	2210848,26
1	424721,00	2210774,51
Площадь – 7 611 кв. метров		
Граница зоны планируемого размещения объекта капитального строительства 1.2.2/1; 1.2.2/2		
1	424791,46	2210848,26
2	424737,68	2210899,64
3	424804,81	2210969,67
4	424858,48	2210918,40
1	424791,46	2210848,26
Площадь – 7 208 кв. метров		
Граница зоны планируемого размещения объекта капитального строительства 1.3.4/1; 1.3.4/2		
1	425109,15	2211178,86
2	425053,82	2211231,73
3	425118,22	2211299,52
4	425173,76	2211246,47

1	2	3
5	425127,46	2211198,02
6	425123,63	2211201,68
7	425118,10	2211195,90
8	425121,94	2211192,24
1	425109,15	2211178,86
Площадь – 7 127 кв. метров		
Граница зоны планируемого размещения объекта капитального строительства 1.3.1/1; 1.3.1/2		
1	424890,50	2210950,03
2	424949,57	2211011,84
3	424894,70	2211064,27
4	424830,29	2210996,49
5	424881,14	2210947,91
6	424886,66	2210953,69
1	424890,50	2210950,03
Площадь – 7 041 кв. метр		
Граница зоны планируемого размещения объекта капитального строительства 1.3.3/1; 1.3.3/2		
1	424974,26	2211148,00
2	425025,52	2211099,01
3	425028,30	2211101,91
4	425032,13	2211098,24
5	425109,15	2211178,86
6	425053,82	2211231,73
1	424974,26	2211148,00
Площадь – 8 800 кв. метров		
Граница зоны планируемого размещения объекта капитального строительства 1.3.2/1; 1.3.2/2		
1	424894,70	2211064,27
2	424949,57	2211011,84
3	425026,59	2211092,46
4	425022,76	2211096,12
5	425025,52	2211099,01
6	424974,26	2211148,00
1	424894,70	2211064,27
Площадь – 8 762 кв. метра		
Граница зоны планируемого размещения объекта капитального строительства 1.5.1/1; 1.5.1/2; 1.5.1/3; 1.5.1/4; 1.5.2		
1	424793,79	2210594,75
2	424794,44	2210544,63
3	424808,63	2210546,39
4	424818,55	2210547,40
5	424828,47	2210548,64

1	2	3
6	424838,36	2210550,10
7	424848,24	2210551,78
8	424858,04	2210553,68
9	424867,83	2210555,81
10	424877,55	2210558,16
11	424887,22	2210560,73
12	424896,84	2210563,52
13	424906,38	2210566,52
14	424915,85	2210569,74
15	424925,24	2210573,16
16	424934,56	2210576,81
17	424943,80	2210580,66
18	424952,94	2210584,72
19	424961,99	2210588,98
20	424970,94	2210593,45
21	424979,78	2210598,12
22	424988,53	2210603,00
23	424994,38	2210606,40
24	425006,18	2210613,66
25	425011,38	2210617,05
26	424994,99	2210632,62
27	424981,69	2210618,56
28	424943,53	2210655,09
29	424912,26	2210685,09
30	424895,35	2210701,03
31	424820,53	2210622,73
32	424826,31	2210617,20
33	424820,79	2210611,42
34	424815,00	2210616,95
1	424793,79	2210594,75
Площадь – 17 115 кв. метров		
Граница зоны планируемого размещения объекта капитального строительства 1.4.1/1; 1.4.1/2		
1	424970,82	2210991,53
2	424906,23	2210923,94
3	424956,91	2210875,50
4	425012,18	2210933,35
5	425042,67	2210904,21
6	425052,00	2210913,97
7	425011,41	2210952,75
1	424970,82	2210991,53
Площадь – 7 124 кв. метра		

1	2	3
Граница зоны планируемого размещения объекта капитального строительства 1.4.3/1; 1.4.3/2		
1	425118,85	2211065,21
2	425170,98	2211119,77
3	425211,54	2211081,02
4	425159,40	2211026,42
1	425118,85	2211065,21
Площадь – 4 235 кв. метров		
Граница зоны планируемого размещения объекта капитального строительства 1.4.2/1; 1.4.2/2		
1	425063,56	2211007,34
2	425011,41	2210952,75
3	425052,00	2210913,97
4	425104,15	2210968,56
1	425063,56	2211007,34
Площадь – 4 238 кв. метров		
Граница зоны планируемого размещения объекта капитального строительства 1.4.4/1; 1.4.4/2		
1	425130,41	2211158,55
2	425195,02	2211226,17
3	425245,75	2211177,69
4	425190,42	2211119,88
5	425220,91	2211090,72
6	425211,54	2211081,02
7	425170,98	2211119,77
1	425130,41	2211158,55
Площадь – 7 128 кв. метров		
Граница зоны планируемого размещения объекта капитального строительства 3.1.2		
1	426530,93	2212767,58
2	426688,50	2212616,00
3	426575,76	2212497,34
4	426416,46	2212649,48
1	426530,93	2212767,58
Площадь – 36 008 кв. метров		
Граница зоны планируемого размещения объекта капитального строительства 3.1.3		
1	426605,03	2212704,61
2	426535,10	2212771,88
3	426577,23	2212815,93
4	426642,14	2212883,82
5	426711,54	2212818,66
1	426605,03	2212704,61
Площадь – 14 942 кв. метра		

1	2	3
Граница зоны планируемого размещения объекта капитального строительства 1.8.1		
1	424436,44	2210693,66
2	424434,94	2210812,65
3	424354,99	2210811,62
4	424356,51	2210692,63
1	424436,44	2210693,66
Площадь – 9 514 кв. метров		
Граница зоны планируемого размещения объекта капитального строительства 1.2.3		
1	424858,48	2210918,40
2	424959,60	2210821,82
3	424954,08	2210816,04
4	424959,86	2210810,51
5	424827,88	2210672,38
6	424721,00	2210774,51
7	424791,46	2210848,26
1	424858,48	2210918,40
Площадь – 29 359 кв. метров		
Граница зоны планируемого размещения объекта капитального строительства 1.1.4		
1	424705,36	2210756,26
2	424650,08	2210698,43
3	424663,53	2210685,57
4	424729,62	2210622,43
5	424736,03	2210616,30
6	424791,34	2210674,10
1	424705,36	2210756,26
Площадь – 9 512 кв. метров		
Граница зоны планируемого размещения объекта капитального строительства 1.4.5		
1	425159,40	2211026,42
2	425118,85	2211065,21
3	425073,26	2211108,73
4	425018,00	2211050,88
5	425063,56	2211007,34
6	425104,15	2210968,56
1	425159,40	2211026,42
Площадь – 9 534 кв. метра		
Граница зоны планируемого размещения объекта капитального строительства 2.1.5		
1	425091,69	2211573,70
2	425153,12	2211638,02

1	2	3
3	425075,06	2211712,49
4	425014,27	2211647,20
1	425091,69	2211573,70
Площадь – 9 559 кв. метров		
Граница зоны планируемого размещения объекта капитального строительства 2.1.6		
1	424984,32	2211799,30
2	425091,20	2211911,33
3	425259,61	2211749,54
4	425153,12	2211638,02
5	425075,06	2211712,49
1	424984,32	2211799,30
Площадь – 36 089 кв. метров		
Граница зоны планируемого размещения объекта капитального строительства 1.11.5		
1	424318,68	2211462,81
2	424321,15	2211462,84
3	424320,49	2211515,16
4	424225,99	2211513,99
5	424226,78	2211457,88
6	424318,73	2211458,80
1	424318,68	2211462,81
Площадь – 5 302 кв. метра		
Граница зоны планируемого размещения объекта капитального строительства 2.1.8		
1	424319,61	2211584,91
2	424318,90	2211671,37
3	424224,15	2211670,19
4	424225,19	2211583,71
1	424319,61	2211584,91
Площадь – 8 180 кв. метров		
Граница зоны планируемого размещения объекта капитального строительства 1.5.2		
1	424961,79	2210736,92
2	424912,26	2210685,09
3	424943,53	2210655,09
4	424992,88	2210707,22
1	424961,79	2210736,92
Площадь – 3 097 кв. метров		
Граница зоны планируемого размещения объекта капитального строительства 5.6.3		
1	425771,39	2211616,34
2	425681,90	2211702,15
3	425608,79	2211772,26

1	2	3
4	425720,01	2211889,30
5	425775,44	2211835,56
6	425810,87	2211801,20
7	425877,17	2211736,94
8	425778,29	2211624,18
1	425771,39	2211616,34
Площадь – 35 722 кв. метра		
Граница зоны планируемого размещения объекта капитального строительства 5.5.1		
1	425408,72	2211118,87
2	425499,32	2211219,18
3	425548,27	2211273,38
4	425633,14	2211458,67
5	425565,83	2211519,60
6	425335,07	2211264,65
7	425298,44	2211224,19
1	425408,72	2211118,87
Площадь – 55 014 кв. метров		
Граница зоны планируемого размещения объекта капитального строительства 6.11.2		
1	425666,73	2211393,77
2	425721,56	2211347,90
3	425698,05	2211322,08
4	425684,29	2211306,98
5	425642,91	2211341,70
1	425666,73	2211393,77
Площадь – 3 468 кв. метров		
Граница зоны планируемого размещения объекта капитального строительства 5.9.2		
1	426212,09	2212628,67
2	426160,02	2212575,45
3	426110,53	2212618,03
4	426164,18	2212674,44
1	426212,09	2212628,67
Площадь – 5 005 кв. метров		
Граница зоны планируемого размещения объекта капитального строительства 1.6.1		
1	424438,45	2210534,33
2	424369,70	2210537,11
3	424437,52	2210608,08
1	424438,45	2210534,33
Площадь – 2 534 кв. метра		

1	2	3
Граница зоны планируемого размещения объекта капитального строительства 5.4.1		
1	425297,85	2211127,94
2	425361,79	2211066,89
3	425070,09	2210743,95
4	424997,45	2210813,41
5	425039,16	2210857,08
6	425053,61	2210843,27
7	425282,22	2211082,64
8	425267,78	2211096,45
1	425297,85	2211127,94
Площадь – 34 469 кв. метров		
Граница зоны планируемого размещения объекта капитального строительства 5.2.1		
1	424997,49	2211259,56
2	424928,87	2211324,95
3	425006,50	2211406,22
4	425074,83	2211340,95
1	424997,49	2211259,56
Площадь – 10 631 кв. метр		
Граница зоны планируемого размещения объекта капитального строительства 5.6.2		
1	425681,90	2211702,15
2	425607,03	2211621,87
3	425533,04	2211692,53
4	425608,79	2211772,26
1	425681,90	2211702,15
Площадь – 11 185 кв. метров		
Граница зоны планируемого размещения объекта капитального строительства 5.5.3		
1	425565,83	2211519,60
2	425607,73	2211565,88
3	425665,13	2211511,05
4	425659,59	2211505,10
5	425667,45	2211497,79
6	425633,14	2211458,67
1	425565,83	2211519,60
Площадь – 5 444 кв. метра		
Граница зоны планируемого размещения объекта капитального строительства 5.3.1; 5.3.2; 5.3.3		
1	425245,08	2211520,14
2	425152,59	2211608,51
3	425252,11	2211712,70
4	425310,61	2211773,89

1	2	3
5	425348,45	2211813,60
6	425440,39	2211725,69
7	425402,64	2211685,96
8	425344,42	2211624,68
1	425245,08	2211520,14
Площадь – 36 167 кв. метров		
Граница зоны планируемого размещения объекта капитального строительства 5.6.4		
1	425918,70	2211784,30
2	425877,17	2211736,94
3	425810,87	2211801,20
4	425853,15	2211846,92
1	425918,70	2211784,30
Площадь – 5 727 кв. метров		
Граница зоны планируемого размещения объекта капитального строительства 5.6.7		
1	426105,84	2211997,67
2	426013,98	2212084,83
3	425957,08	2212138,82
4	426133,10	2212324,06
5	426278,78	2212184,91
6	426163,60	2212063,53
1	426105,84	2211997,67
Площадь – 51 584 кв. метра		
Граница зоны планируемого размещения объекта капитального строительства 5.6.6		
1	425775,44	2211835,56
2	425720,01	2211889,30
3	425957,08	2212138,82
4	426013,98	2212084,83
1	425775,44	2211835,56
Площадь – 26 817 кв. метров		
Граница зоны планируемого размещения объекта капитального строительства 5.6.5		
1	426013,98	2212084,83
2	426105,84	2211997,67
3	425918,70	2211784,30
4	425853,15	2211846,92
5	425810,87	2211801,20
6	425775,44	2211835,56
1	426013,98	2212084,83
Площадь – 40 656 кв. метров		

1	2	3
Граница зоны планируемого размещения объекта капитального строительства 5.9.4		
1	426134,28	2212531,87
2	426149,55	2212517,46
3	426176,06	2212492,12
4	426149,27	2212463,75
5	426145,28	2212467,53
6	426095,57	2212415,22
7	426056,63	2212452,40
1	426134,28	2212531,87
Площадь – 6 113 кв. метров		
Граница зоны планируемого размещения объекта капитального строительства 5.9.3		
1	426209,81	2212527,89
2	426176,06	2212492,12
3	426149,55	2212517,46
4	426183,48	2212553,02
1	426209,81	2212527,89
Площадь – 1 796 кв. метров		
Граница зоны планируемого размещения объекта капитального строительства 5.7.4		
1	426325,10	2212443,19
2	426283,76	2212482,62
3	426322,41	2212523,30
4	426363,83	2212483,74
1	426325,10	2212443,19
Площадь – 3 209 кв. метров		
Граница зоны планируемого размещения объекта капитального строительства 5.9.1		
1	426260,90	2212582,04
2	426209,81	2212527,89
3	426183,48	2212553,02
4	426160,02	2212575,45
5	426212,09	2212628,67
1	426260,90	2212582,04
Площадь – 5 076 кв. метров		
Граница зоны планируемого размещения объекта капитального строительства 6.5.3		
1	426499,07	2213162,78
2	426500,17	2213114,88
3	426324,78	2212930,50
4	426295,98	2212959,08
1	426499,07	2213162,78
Площадь – 10 137 кв. метров		

1	2	3
Граница зоны планируемого размещения объекта капитального строительства 6.9.2		
1	426404,69	2212237,40
2	426507,99	2212346,04
3	426584,90	2212272,60
4	426576,56	2212262,65
5	426561,63	2212251,38
6	426558,39	2212249,11
7	426555,13	2212246,77
8	426551,71	2212244,74
9	426539,67	2212234,24
10	426491,99	2212175,35
11	426485,77	2212167,77
1	426404,69	2212237,40
Площадь – 15 255 кв. метров		
Граница зоны планируемого размещения объекта капитального строительства 6.3.3		
1	424283,40	2212196,26
2	424238,01	2212129,51
3	424236,88	2212112,23
4	424238,45	2212097,47
5	424243,42	2212078,84
6	424273,69	2212078,66
7	424291,59	2212097,77
8	424310,23	2212116,13
9	424329,59	2212133,78
10	424343,83	2212156,22
1	424283,40	2212196,26
Площадь – 7 137 кв. метров		
Граница зоны планируемого размещения объекта капитального строительства 1.15.6		
1	424863,28	2211414,17
2	424836,66	2211439,83
3	424839,23	2211442,51
4	424898,41	2211504,24
5	424905,80	2211499,74
6	424914,82	2211493,11
7	424923,24	2211485,74
8	424927,67	2211481,54
1	424863,28	2211414,17
Площадь – 3 395 кв. метров		

1	2	3
Граница зоны планируемого размещения объекта капитального строительства 1.15.5		
1	424635,42	2211175,78
2	424608,73	2211201,29
3	424673,70	2211269,54
4	424676,64	2211272,63
5	424703,48	2211246,98
1	424635,42	2211175,78
Площадь – 3 647 кв. метров		
Граница зоны планируемого размещения объекта капитального строительства 1.4.6/1; 1.4.6/2		
1	424956,91	2210875,50
2	425012,18	2210933,35
3	425042,67	2210904,21
4	424987,44	2210846,38
1	424956,91	2210875,50
Площадь – 3 374 кв. метра		
Граница зоны планируемого размещения объекта капитального строительства 1.5.3/1; 1.5.3/2		
1	425097,13	2210690,47
2	425055,03	2210730,67
3	425049,51	2210724,89
4	424977,34	2210649,38
5	424994,99	2210632,62
6	425011,38	2210617,05
7	425014,04	2210618,79
8	425022,30	2210624,43
9	425030,44	2210630,25
10	425038,43	2210636,27
11	425046,29	2210642,45
12	425054,01	2210648,81
13	425061,58	2210655,35
14	425069,01	2210662,05
15	425076,29	2210668,92
16	425083,40	2210675,95
17	425090,36	2210683,14
1	425097,13	2210690,47
Площадь – 6 179 кв. метров		
Граница зоны планируемого размещения объекта капитального строительства 1.4.7/1; 1.4.7/2		
1	425190,42	2211119,88
2	425245,75	2211177,69
3	425276,20	2211148,61

1	2	3
4	425220,91	2211090,72
1	425190,42	2211119,88
Площадь – 3 373 кв. метра		
Граница зоны планируемого размещения объекта капитального строительства 6.4.3		
1	425519,56	2212109,52
2	425470,59	2212059,71
3	425460,73	2212050,45
4	425450,18	2212041,97
5	425439,01	2212034,33
6	425427,29	2212027,57
7	425407,14	2212019,69
8	425386,65	2212012,68
9	425365,90	2212006,57
10	425365,79	2212054,70
11	425388,78	2212054,90
1	425519,56	2212109,52
Площадь – 5 037 кв. метров		
Граница зоны планируемого размещения объекта капитального строительства 6.7.1		
1	427104,60	2212725,64
2	427102,39	2212727,48
3	427089,45	2212743,79
4	427075,8	2212759,53
5	427061,49	2212774,65
6	427050,38	2212785,52
7	426985,07	2212847,89
8	427215,02	2213088,65
9	427225,16	2213069,19
10	427196,58	2213047,37
11	427196,59	2213047,36
12	427180,28	2213015,38
13	427134,03	2212866,75
14	427134,02	2212866,75
15	427141,95	2212831,74
16	427143,69	2212815,83
17	427143,36	2212807,84
18	427141,79	2212799,96
19	427117,66	2212738,92
20	427114,82	2212732,62
21	427106,57	2212723,97
1	427104,60	2212725,64
Площадь – 27 182 кв. метра		

1	2	3
Граница зоны планируемого размещения объекта капитального строительства 5.3.4		
1	425102,38	2211369,96
2	425245,08	2211520,14
3	425152,59	2211608,51
4	425009,50	2211458,68
1	425102,38	2211369,96
Площадь – 26 556 кв. метров		
Граница зоны планируемого размещения объекта капитального строительства 5.2.2		
1	424981,88	2211429,75
2	425006,50	2211406,22
3	424928,87	2211324,95
4	424997,49	2211259,56
5	424733,14	2210981,35
6	424624,19	2210868,41
7	424530,88	2210957,50
1	424981,88	2211429,75
Площадь – 73 754 кв. метра		
Граница зоны планируемого размещения объекта капитального строительства 5.5.2		
1	425483,78	2211684,26
2	425607,73	2211565,88
3	425565,83	2211519,60
4	425335,07	2211264,65
5	425298,44	2211224,19
6	425166,43	2211350,26
1	425483,78	2211684,26
Площадь – 81 533 кв. метра		
Граница зоны планируемого размещения объекта капитального строительства 6.11.3		
1	425750,83	2211380,02
2	425721,56	2211347,90
3	425666,73	2211393,77
4	425685,55	2211435,02
1	425750,83	2211380,02
Площадь – 3 416 кв. метров		
Граница зоны планируемого размещения объекта капитального строительства 5.6.1		
1	425771,39	2211616,34
2	425699,11	2211533,90
3	425607,03	2211621,87

1	2	3
4	425681,90	2211702,15
1	425771,39	2211616,34
Площадь – 13 779 кв. метров		
Граница зоны планируемого размещения объекта капитального строительства 5.9.5		
1	426002,36	2212504,24
2	426110,53	2212618,03
3	426160,02	2212575,45
4	426183,48	2212553,02
5	426149,55	2212517,46
6	426134,28	2212531,87
7	426056,63	2212452,40
1	426002,36	2212504,24
Площадь – 13 123 кв. метра		
Граница зоны планируемого размещения объекта капитального строительства 5.7.2		
1	426429,31	2212343,18
2	426352,27	2212417,28
3	426390,98	2212457,81
4	426468,14	2212384,10
1	426429,31	2212343,18
Площадь – 6 005 кв. метров		
Граница зоны планируемого размещения объекта капитального строительства 5.7.3		
1	426390,98	2212457,81
2	426352,27	2212417,28
3	426325,10	2212443,19
4	426363,83	2212483,74
1	426390,98	2212457,81
Площадь – 2 105 кв. метров		
Граница зоны планируемого размещения объекта капитального строительства 1.1.6		
1	424587,72	2210596,08
2	424585,02	2210596,04
3	424579,73	2210595,98
4	424579,62	2210603,98
5	424584,93	2210604,05
6	424587,62	2210604,08
1	424587,72	2210596,08
Площадь – 64 кв. метра		

1	2	3
Граница зоны планируемого размещения объекта капитального строительства 1.1.5		
1	424649,83	2210675,15
2	424644,31	2210669,36
3	424646,26	2210667,5
4	424650,09	2210663,84
5	424655,62	2210669,62
6	424651,78	2210673,28
1	424649,83	2210675,15
Площадь – 64 кв. метра		
Граница зоны планируемого размещения объекта капитального строительства 1.5.4		
1	424820,53	2210622,73
2	424815,01	2210616,95
3	424820,79	2210611,42
4	424826,31	2210617,20
1	424820,53	2210622,73
Площадь – 64 кв. метра		
Граница зоны планируемого размещения объекта капитального строительства 1.2.4		
1	424959,60	2210821,82
2	424954,08	2210816,04
3	424959,86	2210810,51
4	424965,39	2210816,29
5	424961,89	2210819,63
1	424959,60	2210821,82
Площадь – 64 кв. метра		
Граница зоны планируемого размещения объекта капитального строительства 1.3.5		
1	424886,66	2210953,69
2	424881,14	2210947,91
3	424886,92	2210942,38
4	424892,46	2210948,16
5	424890,50	2210950,03
1	424886,66	2210953,69
Площадь – 64 кв. метра		
Граница зоны планируемого размещения объекта капитального строительства 1.3.7		
1	425123,63	2211201,68
2	425118,10	2211195,90
3	425121,94	2211192,24
4	425123,89	2211190,37

1	2	3
5	425129,42	2211196,15
6	425127,46	2211198,02
1	425123,63	2211201,68
Площадь – 64 кв. метра		
Граница зоны планируемого размещения объекта капитального строительства 1.3.6		
1	425028,30	2211101,91
2	425025,52	2211099,01
3	425022,76	2211096,12
4	425026,59	2211092,46
5	425028,55	2211090,60
6	425034,08	2211096,38
7	425032,13	2211098,24
1	425028,30	2211101,91
Площадь – 64 кв. метра		
Граница зоны планируемого размещения объекта капитального строительства 5.5.4		
1	425672,72	2211503,80
2	425667,45	2211497,79
3	425659,59	2211505,10
4	425665,13	2211511,05
1	425672,72	2211503,80
Площадь – 86 кв. метров		
Граница зоны планируемого размещения объекта капитального строительства 6.8.1		
1	426876,28	2212547,05
2	426845,60	2212578,12
3	426886,70	2212621,37
4	426915,28	2212592,85
5	426876,39	2212547,16
1	426876,28	2212547,05
Площадь – 2 513 кв. метров		
Граница зоны планируемого размещения объекта капитального строительства 6.8.3		
1	427007,41	2212723,15
2	427002,01	2212714,90
3	426988,01	2212727,74
4	426994,85	2212735,18
1	427007,41	2212723,15
Площадь – 180 кв. метров		

1	2	3
Граница зоны планируемого размещения объекта капитального строительства 5.8.2		
1	427250,26	2213632,49
2	427243,93	2213628,19
3	427259,28	2213604,22
4	427282,71	2213623,98
5	427266,07	2213645,14
1	427250,26	2213632,49
Площадь – 802 кв. метра		
Граница зоны планируемого размещения объекта капитального строительства 5.8.3		
1	426964,06	2212905,88
2	426956,33	2212912,98
3	426952,61	2212908,92
4	426950,92	2212907,08
5	426958,65	2212899,98
1	426964,06	2212905,88
Площадь – 84 кв. метра		
Граница зоны планируемого размещения объекта капитального строительства 6.4.1		
1	425294,05	2212054,07
2	425300,75	2212054,13
3	425301,07	2211993,84
4	425270,89	2211990,44
5	425240,57	2211989,14
6	425210,22	2211989,68
7	425209,99	2212031,03
1	425294,05	2212054,07
Площадь – 4 813 кв. метра		
Граница зоны планируемого размещения объекта капитального строительства 6.4.2		
1	425365,79	2212054,70
2	425365,90	2212006,57
3	425339,63	2212000,27
4	425301,07	2211993,84
5	425300,75	2212054,13
1	425365,79	2212054,70
Площадь – 3 559 кв. метров		
Граница зоны планируемого размещения объекта капитального строительства 1.1.2/5		
1	424697,33	2210779,14
2	424701,17	2210775,48

1	2	3
3	424695,64	2210769,70
4	424689,86	2210775,23
5	424695,38	2210781,01
1	424697,33	2210779,14
Площадь – 64 кв. метра		
Граница зоны планируемого размещения объекта капитального строительства 1.7.2		
1	424292,88	2210660,83
2	424284,88	2210660,72
3	424284,81	2210666,02
4	424284,78	2210668,72
5	424292,77	2210668,83
6	424292,81	2210666,12
1	424292,88	2210660,83
Площадь – 64 кв. метра		
Граница зоны планируемого размещения объекта капитального строительства 1.10.3		
1	424335,72	2210751,67
2	424330,22	2210751,61
3	424327,72	2210751,58
4	424327,62	2210759,58
5	424330,12	2210759,61
6	424335,62	2210759,68
1	424335,72	2210751,67
Площадь – 64 кв. метра		
Граница зоны планируемого размещения объекта капитального строительства 6.3.2		
1	424354,23	2212300,45
2	424323,32	2212254,99
3	424377,82	2212218,91
4	424402,94	2212257,09
5	424402,32	2212305,67
6	424390,45	2212308,85
1	424354,23	2212300,45
Площадь – 4 548 кв. метров		
Граница зоны планируемого размещения объекта капитального строительства 6.3.1		
1	424377,82	2212218,91
2	424402,94	2212257,09
3	424416,52	2212257,27
4	424416,65	2212247,08
5	424402,94	2212246,18

1	2	3
6	424343,83	2212156,22
7	424283,40	2212196,26
8	424323,32	2212254,99
1	424377,82	2212218,91
Площадь – 5 500 кв. метров		
Граница зоны планируемого размещения объекта капитального строительства 6.3.5; 6.3.4		
1	424632,50	2212387,38
2	424642,39	2212388,58
3	424637,86	2212409,4
4	424634,27	2212513,36
5	424629,56	2212523,36
6	424619,64	2212530,99
7	424598,76	2212531,09
8	424598,87	2212525,98
9	424600,60	2212525,93
10	424602,32	2212525,72
11	424604,02	2212525,38
12	424605,67	2212524,88
13	424607,29	2212524,24
14	424608,84	2212523,46
15	424610,32	2212522,56
16	424611,71	2212521,53
17	424613,01	2212520,39
18	424614,20	2212519,13
19	424615,28	2212517,78
20	424616,24	2212516,34
21	424617,07	2212514,82
22	424617,77	2212513,23
23	424618,33	2212511,59
24	424618,74	2212509,91
25	424619,01	2212508,20
1	424632,50	2212387,38
Площадь – 1 778 кв. метров		
Граница зоны планируемого размещения объекта капитального строительства 1.15.8		
1	424833,71	2211436,73
2	424836,66	2211439,83
3	424839,23	2211442,51
4	424833,45	2211448,04
5	424827,93	2211442,26
1	424833,71	2211436,73
Площадь – 64 кв. метра		

1	2	3
Граница зоны планируемого размещения объекта капитального строительства 6.2.1		
1	424757,57	2210384,53
2	424767,59	2210385,56
3	424798,79	2210384,57
4	424800,27	2210411,94
5	424800,28	2210411,94
6	424809,99	2210412,88
7	424819,15	2210413,07
8	424818,17	2210456,28
9	424647,28	2210456,11
10	424562,91	2210459,41
11	424562,18	2210429,59
12	424561,97	2210427,60
13	424563,06	2210417,06
14	424575,90	2210416,51
15	424575,50	2210412,57
16	424586,93	2210411,94
17	424586,89	2210410,87
18	424592,46	2210410,37
19	424598,16	2210410,17
20	424601,34	2210409,97
21	424613,36	2210406,88
22	424624,57	2210405,63
23	424623,99	2210395,50
24	424644,07	2210393,66
25	424644,29	2210390,22
26	424662,99	2210389,51
27	424663,08	2210391,25
28	424663,09	2210391,25
29	424663,09	2210391,26
30	424683,46	2210389,65
31	424683,53	2210390,27
32	424693,23	2210390,06
33	424693,77	2210390,90
34	424704,87	2210389,92
35	424723,65	2210386,55
36	424733,71	2210385,81
37	424734,37	2210400,64
38	424744,80	2210400,12
39	424744,80	2210400,11
40	424743,84	2210385,07

1	2	3
41	424757,68	2210385,02
1	424757,57	2210384,53
Площадь – 15 495 кв. метров		
Граница зоны планируемого размещения объекта капитального строительства 6.2.2		
1	424562,91	2210459,41
2	424562,18	2210429,59
3	424473,73	2210433,37
4	424473,87	2210434,42
5	424463,78	2210435,45
6	424463,54	2210433,81
7	424366,07	2210437,96
8	424367,22	2210467,24
1	424562,91	2210459,41
Площадь – 5 782 кв. метра		
Граница зоны планируемого размещения объекта капитального строительства 5.1.2		
1	424539,83	2210915,10
2	424534,04	2210920,64
3	424530,24	2210916,66
4	424528,51	2210914,85
5	424534,29	2210909,33
6	424536,02	2210911,13
1	424539,83	2210915,10
Площадь – 64 кв. метра		
Граница зоны планируемого размещения объекта капитального строительства 3.1.4		
1	426508,42	2212442,73
2	426513,83	2212448,62
3	426506,09	2212455,72
4	426500,68	2212449,82
1	426508,42	2212442,73
Площадь – 84 кв. метра		
Граница зоны планируемого размещения объекта капитального строительства 3.1.5		
1	426787,89	2212711,39
2	426783,29	2212715,77
3	426776,51	2212722,21
4	426757,26	2212701,97
5	426764,05	2212695,52
6	426768,64	2212691,15
1	426787,89	2212711,39
Площадь – 439 кв. метров		

1	2	3
Граница зоны планируемого размещения объекта капитального строительства 5.1.1		
1	424453,65	2210942,07
2	424456,47	2210692,96
3	424610,29	2210854,00
4	424517,41	2210942,71
5	424539,83	2210915,10
6	424534,04	2210920,64
7	424530,24	2210916,66
8	424528,51	2210914,85
9	424534,29	2210909,33
10	424536,02	2210911,13
1	424453,65	2210942,07
Площадь – 22 180 кв. метров		
Граница зоны планируемого размещения объекта капитального строительства 2.1.1		
1	424789,47	2212143,80
2	424791,58	2212003,68
3	424791,86	2211901,66
4	424781,86	2211901,63
5	424688,78	2211901,03
6	424687,44	2212002,23
7	424569,29	2212000,53
8	424566,61	2212175,72
9	424532,09	2212169,18
10	424498,26	2212159,65
11	424465,41	2212147,20
12	424433,77	2212131,92
13	424403,59	2212113,94
14	424375,10	2212093,37
15	424348,51	2212070,40
16	424324,03	2212045,20
17	424301,86	2212017,94
18	424282,16	2211988,84
19	424265,06	2211958,15
20	424250,73	2211926,07
21	424239,26	2211892,86
22	424230,72	2211858,77
23	424225,21	2211824,07
24	424222,75	2211789,02
25	424224,15	2211670,19
26	424318,90	2211671,37
27	424319,61	2211584,91
28	424331,05	2211585,08
29	424328,89	2211793,95
30	424338,89	2211793,95

1	2	3
31	424433,02	2211793,95
32	424433,02	2211691,65
33	424339,95	2211691,65
34	424341,05	2211585,18
35	424576,12	2211588,16
36	424572,81	2211790,54
37	424785,07	2211793,61
38	424786,44	2211713,19
39	424912,77	2211592,47
40	425015,75	2211494,18
41	425091,69	2211573,70
42	425014,27	2211647,20
43	425075,06	2211712,49
44	424984,32	2211799,30
45	425091,20	2211911,33
46	425259,61	2211749,54
47	425328,24	2211821,38
48	425216,02	2211928,56
49	425191,22	2211930,79
50	425153,60	2211937,36
51	425116,65	2211947,04
52	425080,65	2211959,75
53	425045,81	2211975,41
54	425012,40	2211993,91
55	424980,64	2212015,12
56	424860,69	2212102,57
57	424858,85	2212103,86
58	424855,76	2212099,32
59	424854,35	2212097,26
60	424845,67	2212103,16
61	424847,08	2212105,23
62	424850,18	2212109,78
63	424834,81	2212119,97
64	424807,66	2212135,32
1	424789,47	2212143,80
Площадь – 331 429 кв. метров		
Граница зоны планируемого размещения объекта капитального строительства 3.1.1		
1	426212,34	2212725,22
2	426309,52	2212632,40
3	426528,18	2212862,53

1	2	3
4	426556,45	2212835,67
5	426563,70	2212828,78
6	426577,23	2212815,93
7	426642,14	2212883,82
8	426711,54	2212818,66
9	426605,03	2212704,61
10	426535,10	2212771,88
11	426521,80	2212784,68
12	426344,96	2212598,57
13	426500,68	2212449,82
14	426506,09	2212455,72
15	426513,83	2212448,62
16	426508,42	2212442,73
17	426516,37	2212434,83
18	426575,76	2212497,34
19	426416,46	2212649,48
20	426530,93	2212767,58
21	426688,50	2212616,00
22	426764,05	2212695,52
23	426757,26	2212701,97
24	426776,51	2212722,21
25	426783,29	2212715,77
26	426893,45	2212831,72
27	426638,09	2213075,62
28	426543,57	2213073,45
1	426212,34	2212725,22
Площадь – 159 855 кв. метров		
Граница зоны планируемого размещения объекта капитального строительства 1.5.5		
1	425055,03	2210730,67
2	425049,25	2210736,20
3	425043,73	2210730,42
4	425049,51	2210724,89
1	425055,03	2210730,67
Площадь – 64 кв. метра		

Начальник управления
документационного обеспечения
Правительства Ростовской области



В.В. Лозин

Приложение № 4
к постановлению
Правительства
Ростовской области
от 10.04.2023 № 272

ПОЛОЖЕНИЯ

об очередности планируемого развития территории,
содержащие этапы проектирования, строительства,
реконструкции объектов капитального строительства жилого,
производственного, общественно-делового и иного назначения и этапы
строительства, реконструкции необходимых для функционирования таких
объектов и обеспечения жизнедеятельности граждан объектов коммунальной,
транспортной, социальной инфраструктур, в том числе объектов, включенных
в программы комплексного развития систем коммунальной инфраструктуры,
программы комплексного развития транспортной инфраструктуры,
программы комплексного развития социальной инфраструктуры

№ п/п	№ объекта по проекту планировки территории	Наименование объекта капитального строительства	Очереди планируемого развития территории (годов)
1	2	3	4
1-й этап			
Объекты капитального строительства жилого назначения			
1.	1.1.1/1	Многоквартирный жилой дом, объекты обслуживания жилой застройки во встроенных, пристроенных и встроенно-пристроенных помещениях многоквартирного дома (корпус 1)	2023 – 2030
	1.1.1/2	Многоквартирный жилой дом, объекты обслуживания жилой застройки (в том числе магазины продовольственных товаров) во встроенных, пристроенных и встроенно-пристроенных помещениях многоквартирного дома (корпус 2)	2023 – 2030
	1.1.1/3	Многоквартирный жилой дом, объекты обслуживания жилой застройки во встроенных, пристроенных и встроенно-пристроенных помещениях многоквартирного дома (корпус 3)	2023 – 2030
	1.1.1/4	Подземный гараж (корпус 4) 100 – 275 машино-мест	2023 – 2030

1	2	3	4
2.	1.1.2/1	Многоквартирный жилой дом, объекты обслуживания жилой застройки (в том числе магазины непродовольственных товаров) во встроенных, пристроенных и встроенно-пристроенных помещениях многоквартирного дома (корпус 1)	2023 – 2030
	1.1.2/2	Многоквартирный жилой дом, объекты обслуживания жилой застройки (в том числе предприятие общественного питания) во встроенных, пристроенных и встроенно-пристроенных помещениях многоквартирного дома (корпус 2)	2023 – 2030
	1.1.2/3	Многоквартирный жилой дом, объекты обслуживания жилой застройки во встроенных, пристроенных и встроенно-пристроенных помещениях многоквартирного дома (корпус 3)	2023 – 2030
	1.1.2/4	Подземный гараж (корпус 4) 100 – 275 машино-мест	2023 – 2030
3.	1.1.3/1	Многоквартирный жилой дом, объекты обслуживания жилой застройки (в том числе предприятие бытового обслуживания) во встроенных, пристроенных и встроенно-пристроенных помещениях многоквартирного дома (корпус 1)	2023 – 2030
	1.1.3/2	Многоквартирный жилой дом, объекты обслуживания жилой застройки во встроенных, пристроенных и встроенно-пристроенных помещениях многоквартирного дома (корпус 2)	2023 – 2030
	1.1.3/3	Многоквартирный жилой дом, объекты обслуживания жилой застройки во встроенных, пристроенных и встроенно-пристроенных помещениях многоквартирного дома (корпус 3)	2023 – 2030
	1.1.3/4	Подземный гараж (корпус 4) 100 – 275 машино-мест	2023 – 2030
4.	1.2.1/1	Многоквартирный жилой дом, объекты обслуживания жилой застройки (в том числе магазины продовольственных товаров) во встроенных, пристроенных и встроенно-пристроенных помещениях многоквартирного дома (корпус 1)	2023 – 2030
	1.2.1/2	Подземный гараж (корпус 2) 50 – 100 машино-мест	2023 – 2030

1	2	3	4
5.	1.2.2/1	Многоквартирный жилой дом, объекты обслуживания жилой застройки во встроенных, пристроенных и встроенно-пристроенных помещениях многоквартирного дома (корпус 1)	2023 – 2030
	1.2.2/2	Подземный гараж (корпус 2) 50 – 100 машино-мест	2023 – 2030
6.	1.5.1/1	Многоквартирный жилой дом, объекты обслуживания жилой застройки (в том числе отделение связи) во встроенных, пристроенных и встроенно-пристроенных помещениях многоквартирного дома (корпус 1)	2023 – 2030
	1.5.1/2	Многоквартирный жилой дом, объекты обслуживания жилой застройки (в том числе магазины непродовольственных товаров) во встроенных, пристроенных и встроенно-пристроенных помещениях многоквартирного дома (корпус 2)	2023 – 2030
	1.5.1/3	Многоквартирный жилой дом, объекты обслуживания жилой застройки во встроенных, пристроенных и встроенно-пристроенных помещениях многоквартирного дома (корпус 3)	2023 – 2030
	1.5.1/4	Многоквартирный жилой дом, объекты обслуживания жилой застройки во встроенных, пристроенных и встроенно-пристроенных помещениях многоквартирного дома (корпус 4)	2023 – 2030
	1.5.1/5	Подземный гараж (корпус 5) 168 – 280 машино-мест	2023 – 2030
7.	1.7.1/1	Многоквартирный жилой дом, объекты обслуживания жилой застройки во встроенных, пристроенных и встроенно-пристроенных помещениях многоквартирного дома (корпус 1)	2023 – 2030
	1.7.1/2	Многоквартирный жилой дом, объекты обслуживания жилой застройки во встроенных, пристроенных и встроенно-пристроенных помещениях многоквартирного дома (корпус 2)	2023 – 2030
	1.7.1/3	Многоквартирный жилой дом, объекты обслуживания жилой застройки во встроенных, пристроенных и встроенно-пристроенных помещениях многоквартирного дома (корпус 3)	2023 – 2030

1	2	3	4
	1.7.1/1.1	Здание общественного назначения (в том числе предприятие общественного питания) (корпус 1.1)	2023 – 2030
	1.7.1/2.2	Здание общественного назначения (корпус 2.1)	2023 – 2030
	1.7.1/3.3	Здание общественного назначения (корпус 3.1)	2023 – 2030
	1.7.1/4	Подземный гараж (корпус 4) 100 – 290 машино-мест	2023 – 2030
8.	1.9.1/1	Многоквартирный жилой дом, объекты обслуживания жилой застройки во встроенных, пристроенных и встроенно-пристроенных помещениях многоквартирного дома (корпус 1)	2023 – 2030
	1.9.1/2	Многоквартирный жилой дом, объекты обслуживания жилой застройки (в том числе магазины непродовольственных товаров) во встроенных, пристроенных и встроенно-пристроенных помещениях многоквартирного дома (корпус 2)	2023 – 2030
	1.9.1/3	Подземный гараж (корпус 3) 94 – 135 машино-мест	2023 – 2030
9.	1.10.2/1	Многоквартирный жилой дом, объекты обслуживания жилой застройки во встроенных, пристроенных и встроенно-пристроенных помещениях многоквартирного дома (корпус 1)	2023 – 2030
	1.10.2/2	Многоквартирный жилой дом, объекты обслуживания жилой застройки во встроенных, пристроенных и встроенно-пристроенных помещениях многоквартирного дома (корпус 2)	2023 – 2030
	1.10.2/3	Подземный гараж (корпус 3) 100 – 135 машино-мест	2023 – 2030
10.	1.10.1/1	Многоквартирный жилой дом, объекты обслуживания жилой застройки во встроенных, пристроенных и встроенно-пристроенных помещениях многоквартирного дома (корпус 1)	2023 – 2030
	1.10.1/2	Многоквартирный жилой дом, объекты обслуживания жилой застройки (в том числе магазины продовольственных товаров) во встроенных, пристроенных и встроенно-пристроенных помещениях многоквартирного дома (корпус 2)	2023 – 2030
	1.10.1/3	Подземный гараж (корпус 3) 110 – 135 машино-мест	2023 – 2030

1	2	3	4
11.	1.11.1/1	Многоквартирный жилой дом, объекты обслуживания жилой застройки во встроенных, пристроенных и встроенно-пристроенных помещениях многоквартирного дома (корпус 1)	2023 – 2030
	1.11.1/2	Многоквартирный жилой дом, объекты обслуживания жилой застройки во встроенных, пристроенных и встроенно-пристроенных помещениях многоквартирного дома (корпус 2)	2023 – 2030
	1.11.1/3	Подземный гараж (корпус 3) 77 – 135 машино-мест	2023 – 2030
12.	1.11.2/1	Многоквартирный жилой дом, объекты обслуживания жилой застройки (в том числе магазины продовольственных товаров) во встроенных, пристроенных и встроенно-пристроенных помещениях многоквартирного дома (корпус 1)	2023 – 2030
	1.11.2/2	Многоквартирный жилой дом, объекты обслуживания жилой застройки во встроенных, пристроенных и встроенно-пристроенных помещениях многоквартирного дома (корпус 2)	2023 – 2030
	1.11.2/3	Многоквартирный жилой дом, объекты обслуживания жилой застройки во встроенных, пристроенных и встроенно-пристроенных помещениях многоквартирного дома (корпус 3)	2023 – 2030
	1.11.2/4	Подземный гараж (корпус 4) 135 – 165 машино-мест	2023 – 2030
13.	1.11.3/1	Многоквартирный жилой дом, объекты обслуживания жилой застройки во встроенных, пристроенных и встроенно-пристроенных помещениях многоквартирного дома (корпус 1)	2023 – 2030
	1.11.3/2	Многоквартирный жилой дом, объекты обслуживания жилой застройки во встроенных, пристроенных и встроенно-пристроенных помещениях многоквартирного дома (корпус 2)	2023 – 2030
	1.11.3/3	Подземный гараж (корпус 3) 77 – 135 машино-мест	2023 – 2030

1	2	3	4
14.	1.12.1/1	Многоквартирный жилой дом, объекты обслуживания жилой застройки во встроенных, пристроенных и встроенно-пристроенных помещениях многоквартирного дома (корпус 1)	2023 – 2030
	1.12.1/2	Многоквартирный жилой дом, объекты обслуживания жилой застройки во встроенных, пристроенных и встроенно-пристроенных помещениях многоквартирного дома (корпус 2)	2023 – 2030
	1.12.1/3	Подземный гараж (корпус 3) 110 – 135 машино-мест	2023 – 2030
15.	1.13.1/1	Многоквартирный жилой дом, объекты обслуживания жилой застройки во встроенных, пристроенных и встроенно-пристроенных помещениях многоквартирного дома (корпус 1)	2023 – 2030
	1.13.1/2	Многоквартирный жилой дом, объекты обслуживания жилой застройки (в том числе магазины непродовольственных товаров) во встроенных, пристроенных и встроенно-пристроенных помещениях многоквартирного дома (корпус 2)	2023 – 2030
	1.13.1/3	Подземный гараж (корпус 3) 75 – 135 машино-мест	2023 – 2030
16.	1.14.1/1	Многоквартирный жилой дом, объекты обслуживания жилой застройки (в том числе предприятие общественного питания) во встроенных, пристроенных и встроенно-пристроенных помещениях многоквартирного дома (корпус 1)	2023 – 2030
	1.14.1/2	Многоквартирный жилой дом, объекты обслуживания жилой застройки во встроенных, пристроенных и встроенно-пристроенных помещениях многоквартирного дома (корпус 2)	2023 – 2030
	1.14.1/3	Подземный гараж (корпус 3) 110 – 135 машино-мест	2023 – 2030
17.	1.14.2/1	Многоквартирный жилой дом, объекты обслуживания жилой застройки (в том числе предприятие коммунального обслуживания, прачечные самообслуживания) во встроенных, пристроенных и встроенно-пристроенных помещениях многоквартирного дома (корпус 1)	2023 – 2030
	1.14.2/2	Подземный гараж (корпус 2) 90 – 120 машино-мест	2023 – 2030

1	2	3	4
18.	1.14.3/1	Многоквартирный жилой дом, объекты обслуживания жилой застройки (в том числе предприятие бытового обслуживания) во встроенных, пристроенных и встроенно-пристроенных помещениях многоквартирного дома (корпус 1)	2023 – 2030
	1.14.3/2	Многоквартирный жилой дом, объекты обслуживания жилой застройки (в том числе магазины продовольственных товаров) во встроенных, пристроенных и встроенно-пристроенных помещениях многоквартирного дома (корпус 2)	2023 – 2030
	1.14.3/3	Многоквартирный жилой дом, объекты обслуживания жилой застройки во встроенных, пристроенных и встроенно-пристроенных помещениях многоквартирного дома (корпус 3)	2023 – 2030
	1.14.3/4	Подземный гараж (корпус 4) 100 – 160 машино-мест	2023 – 2030
19.	1.15.1/1	Многоквартирный жилой дом, объекты обслуживания жилой застройки (в том числе отделения и филиалы банков) во встроенных, пристроенных и встроенно-пристроенных помещениях многоквартирного дома (корпус 1)	2023 – 2030
	1.15.1/2	Подземный гараж (корпус 2) 45 – 65 машино-мест	2023 – 2030
20.	1.15.2/1	Многоквартирный жилой дом, объекты обслуживания жилой застройки (в том числе магазины продовольственных товаров, предприятие общественного питания) во встроенных, пристроенных и встроенно-пристроенных помещениях многоквартирного дома (корпус 1)	2023 – 2030
	1.15.2/2	Подземный гараж (корпус 2) 100 – 130 машино-мест	2023 – 2030
21.	1.15.3/1	Многоквартирный жилой дом, объекты обслуживания жилой застройки (в том числе магазины непродовольственных товаров) во встроенных, пристроенных и встроенно-пристроенных помещениях многоквартирного дома (корпус 1)	2023 – 2030
	1.15.3/2	Подземный гараж (корпус 2) 100 – 130 машино-мест	2023 – 2030

1	2	3	4
22.	1.15.4/1	Многоквартирный жилой дом, объекты обслуживания жилой застройки (в том числе магазины продовольственных товаров) во встроенных, пристроенных и встроенно-пристроенных помещениях многоквартирного дома (корпус 1)	2023 – 2030
	1.15.4/2	Подземный гараж (корпус 2) 45 – 65 машино-мест	2023 – 2030
Объекты социальной инфраструктуры			
23.	1.2.3	Общеобразовательная организация (школа) № 1 900 мест (3.5.1)	2028
24.	1.18.1	Общеобразовательная организация (школа) № 2 1100 мест (3.5.1)	2025
25.	1.1.4	Дошкольная образовательная организация (детский сад) № 2 200 мест (3.5.1)	2026
26.	1.8.1	Дошкольная образовательная организация (детский сад) № 3 200 мест (3.5.1)	2027
27.	1.13.2	Дошкольная образовательная организация (детский сад) № 4 200 мест (3.5.1)	2024
28.	1.16.1	Дошкольная образовательная организация (детский сад) № 5 200 мест (3.5.1)	2026
29.	1.17.1	Поликлиника взрослая на 600 посещений в смену, женская консультация на 150 посещений в смену, детская поликлиника на 250 посещений в смену (3.4.1)	2026
30.	1.11.5	Зал спортивной борьбы на 3 ковра (5.1.2)	2025
31.	1.5.2	Спортивный зал самбо и дзюдо (5.1.2)	2025
Иные объекты			
32.	1.6.1	Специализированный выставочный зал профессионального сообщества художников (3.6.1)	2023 – 2030
33.	5.1.1	Региональный спортивно-тренировочный центр по единоборствам и игровым видам спорта (5.1.1)	2025
34.	5.2.2	Парк (3.6.2)	2025 – 2026
35.	5.2.1	Храм Успения Пресвятой Богородицы (3.7.1)	2028

1	2	3	4
Объекты транспортной инфраструктуры			
36.	1.5.3/1	Многоуровневая автостоянка на 300 машино-мест (2.7.1)	2023 – 2030
	1.5.3/2	Многоуровневая автостоянка на 299 машино-мест (2.7.1)	2023 – 2030
37.	1.15.5	Многоуровневая автостоянка на 300 машино-мест (2.7.1)	2023 – 2030
38.	1.15.6	Многоуровневая автостоянка на 300 машино-мест (2.7.1)	2023 – 2030
39.	1.11.4/1	Многоуровневая автостоянка на 300 машино-мест (2.7.1)	2023 – 2030
	1.11.4/2	Многоуровневая автостоянка на 299 машино-мест (2.7.1)	2023 – 2030
40.	6.1.1	Автостоянка (2.7.1)	2023 – 2030
41.	6.2.2	Автостоянка (2.7.1)	2023 – 2030
Объекты коммунальной инфраструктуры			
42.	1.10.5/1	Блочная канализационная насосная станция бытовых сточных вод (3.1.1)	2023 – 2030
	1.10.5/2	Накопительный резервуар (3.1.1)	
	1.10.5/3	Локальные очистные сооружения (3.1.1)	
	1.10.5/4	Блочная канализационная насосная станция дождевых сточных вод (3.1.1)	
43.	1.10.4	Распределительный пункт для приема и распределения электрической энергии (3.1.1)	2023 – 2030
44.	1.10.3	Трансформаторная подстанция (3.1.1)	2023 – 2030
45.	1.7.2	Трансформаторная подстанция (3.1.1)	2023 – 2030
46.	1.1.6	Трансформаторная подстанция (3.1.1)	2023 – 2030
47.	1.1.5	Трансформаторная подстанция (3.1.1)	2023 – 2030
48.	1.1.2/5	Трансформаторная подстанция (3.1.1)	2023 – 2030
49.	1.5.4	Трансформаторная подстанция (3.1.1)	2023 – 2030
50.	1.5.5	Трансформаторная подстанция (3.1.1)	2023 – 2030
51.	1.2.4	Трансформаторная подстанция (3.1.1)	2023 – 2030
52.	1.11.6	Распределительный пункт для приема и распределения электрической энергии (3.1.1)	2023 – 2030
53.	1.11.7	Трансформаторная подстанция (3.1.1)	2023 – 2030
54.	1.11.8	Распределительный пункт для приема и распределения электрической энергии (3.1.1)	2023 – 2030
55.	1.11.9	Трансформаторная подстанция (3.1.1)	2023 – 2030
56.	1.14.4	Трансформаторная подстанция (3.1.1)	2023 – 2030
57.	1.14.5	Трансформаторная подстанция (3.1.1)	2023 – 2030

1	2	3	4
58.	1.15.7	Трансформаторная подстанция (3.1.1)	2023 – 2030
59.	1.15.8	Трансформаторная подстанция (3.1.1)	2023 – 2030
60.	1.16.2	Трансформаторная подстанция (3.1.1)	2023 – 2030
61.	1.16.3	Трансформаторная подстанция (3.1.1)	2023 – 2030
62.	5.1.2	Трансформаторная подстанция (3.1.1)	2023 – 2030
63.	6.2.1	Очистные сооружения дождевой канализации (3.1.1)	2023 – 2030
2-й этап			
Объекты капитального строительства жилого назначения			
64.	1.3.1/1	Многоквартирный жилой дом, объекты обслуживания жилой застройки во встроенных, пристроенных и встроенно-пристроенных помещениях многоквартирного дома (корпус 1)	2024 – 2032
	1.3.1/2	Подземный гараж (корпус 2) 45 – 90 машино-мест	2024 – 2032
65.	1.3.2/1	Многоквартирный жилой дом, объекты обслуживания жилой застройки (в том числе предприятие общественного питания) во встроенных, пристроенных и встроенно-пристроенных помещениях многоквартирного дома (корпус 1)	2024 – 2032
	1.3.2/2	Подземный гараж (корпус 2) 50 – 100 машино-мест	2024 – 2032
66.	1.3.3/1	Многоквартирный жилой дом, объекты обслуживания жилой застройки (в том числе магазины продовольственных товаров) во встроенных, пристроенных и встроенно-пристроенных помещениях многоквартирного дома (корпус 1)	2024 – 2032
	1.3.3/2	Подземный гараж (корпус 2) 50 – 100 машино-мест	2024 – 2032
67.	1.3.4/1	Многоквартирный жилой дом, объекты обслуживания жилой застройки во встроенных, пристроенных и встроенно-пристроенных помещениях многоквартирного дома (корпус 1)	2024 – 2032
	1.3.4/2	Подземный гараж (корпус 2) 45 – 90 машино-мест	2024 – 2032
68.	1.4.1/1	Многоквартирный жилой дом, объекты обслуживания жилой застройки (в том числе предприятие коммунального обслуживания, химчистки) во встроенных, пристроенных и встроенно-пристроенных помещениях многоквартирного дома (корпус 1)	2024 – 2032
	1.4.1/2	Подземный гараж (корпус 2) 45 – 65 машино-мест	2024 – 2032

1	2	3	4
69.	1.4.2/1	Многоквартирный жилой дом, объекты обслуживания жилой застройки (в том числе магазины непродовольственных товаров) во встроенных, пристроенных и встроенно-пристроенных помещениях многоквартирного дома (корпус 1)	2024 – 2032
	1.4.2/2	Подземный гараж (корпус 2) 45 – 90 машино-мест	2024 – 2032
70.	1.4.3/1	Многоквартирный жилой дом, объекты обслуживания жилой застройки (в том числе предприятие бытового обслуживания) во встроенных, пристроенных и встроенно-пристроенных помещениях многоквартирного дома (корпус 1)	2024 – 2032
	1.4.3/2	Подземный гараж (корпус 2) 45 – 90 машино-мест	2024 – 2032
71.	1.4.4/1	Многоквартирный жилой дом, объекты обслуживания жилой застройки (в том числе магазины продовольственных товаров, отделения и филиалы банков) во встроенных, пристроенных и встроенно-пристроенных помещениях многоквартирного дома (корпус 1)	2024 – 2032
	1.4.4/2	Подземный гараж (корпус 2) 45 – 65 машино-мест	2024 – 2032
72.	2.1.1	Многоквартирные жилые дома, объекты обслуживания жилой застройки (в том числе спортивные залы, магазины продовольственных товаров, магазины непродовольственных товаров, предприятие общественного питания, предприятие бытового обслуживания, предприятие коммунального обслуживания, прачечные самообслуживания, химчистки, отделения и филиалы банков) во встроенных, пристроенных и встроенно-пристроенных помещениях многоквартирного дома, подземные гаражи	2024 – 2032
73.	4.1.1	Многоквартирные жилые дома, объекты обслуживания жилой застройки во встроенных, пристроенных и встроенно-пристроенных помещениях многоквартирного дома, подземные гаражи	2024 – 2032

1	2	3	4
Объекты социальной инфраструктуры			
74.	2.1.4	Общеобразовательная организация (школа) № 3 1100 мест (3.5.1)	2030
75.	2.1.6	Общеобразовательная организация (школа) № 4 1100 мест (3.5.1)	2030 – 2040
76.	1.4.5	Дошкольная образовательная организация (детский сад) № 1 200 мест (3.5.1)	2028
77.	2.1.2	Дошкольная образовательная организация (детский сад) № 6 250 мест (3.5.1)	2030
78.	2.1.3	Дошкольная образовательная организация (детский сад) № 7 250 мест (3.5.1)	2030 – 2040
79.	2.1.5	Дошкольная образовательная организация (детский сад) № 8 250 мест (3.5.1)	2030 – 2040
80.	4.1.2	Дошкольная образовательная организация (детский сад) № 9 250 мест (3.5.1)	2030 – 2040
81.	2.1.7	Спортивный комплекс по олимпийским, паралимпийским и сурдлимпийским видам спорта (5.1.2)	2027
82.	2.1.8	Фитнес-клуб (5.1.2)	2025
Иные объекты			
83.	5.3.4	Парк (3.6.2)	2026
84.	5.3.1	Концертный зал на 2000 мест (филармония) (3.6.1)	2026 – 2030
	5.3.2	Центр культурного развития, включающий детскую школу искусств, дом культуры, библиотеку (3.6.1)	
	5.3.3	Ростовская областная детская библиотека имени В.М. Величкиной (3.6.1)	
85.	5.5.2	Комплекс административных зданий «Правительственный квартал» (3.8.1)	2026
86.	5.5.3	Часовня (храм) святой блаженной Ксении Петербургской (3.7.1)	2028
87.	5.5.1	Областной консультационно-диагностический центр (3.4.1)	2027
88.	6.11.3	Государственное казенное учреждение Ростовской области «Государственный архив Ростовской области» (3.8.1)	2028 – 2030

1	2	3	4
89.	6.11.2	Подстанция скорой медицинской помощи на 6 бригад (3.4.2)	2028
90.	6.11.1	Объект здравоохранения (3.4.1)	2028
91.	5.4.1	Торговый комплекс, спортивные залы (4.2, 5.1.2)	2024 – 2032
Объекты транспортной инфраструктуры			
92.	1.4.6/1	Многоуровневая автостоянка на 300 машино-мест (2.7.1)	2024 – 2032
	1.4.6/2	Многоуровневая автостоянка на 299 машино-мест (2.7.1)	2024 – 2032
93.	1.4.7/1	Многоуровневая автостоянка на 300 машино-мест (2.7.1)	2024 – 2032
	1.4.7/2	Многоуровневая автостоянка на 299 машино-мест (2.7.1)	2024 – 2032
94.	6.3.2	Автостоянка (2.7.1)	2024 – 2032
95.	6.3.3	Автостоянка (2.7.1)	2024 – 2032
Объекты коммунальной инфраструктуры			
96.	1.3.5	Трансформаторная подстанция (3.1.1)	2024 – 2032
97.	1.3.6	Трансформаторная подстанция (3.1.1)	2024 – 2032
98.	1.3.7	Трансформаторная подстанция (3.1.1)	2024 – 2032
99.	5.5.4	Распределительный пункт для приема и распределения электрической энергии (3.1.1)	2024 – 2032
100.	2.1.9	Распределительный пункт для приема и распределения электрической энергии (3.1.1)	2024 – 2032
101.	6.3.1	Котельная (3.1.1)	2024 – 2032
102.	6.3.4	Канализационная насосная станция (3.1.1)	2024 – 2032
	6.3.5	Аккумулирующая емкость дождевой канализации (3.1.1)	2024 – 2032
3-й этап			
Объекты капитального строительства жилого назначения			
103.	3.1.1	Многоквартирные жилые дома, объекты обслуживания жилой застройки (в том числе спортивные залы, отделение связи, магазины продовольственных товаров, магазины непродовольственных товаров, предприятие общественного питания, предприятие бытового обслуживания, предприятие коммунального обслуживания, прачечные самообслуживания, химчистки, отделения и филиалы банков) во встроенных, пристроенных и встроенно-пристроенных помещениях многоквартирного дома, подземные гаражи	2032

1	2	3	4
Объекты социальной инфраструктуры			
104.	3.1.2	Общеобразовательная организация (школа) № 5 900 мест (3.5.1)	2030 – 2040
105.	3.1.3	Дошкольная образовательная организация (детский сад) № 10 380 мест (3.5.1)	
106.	5.9.2	Поликлиника взрослая на 350 посещений в смену, стоматологическая поликлиника на 150 посещений в смену (3.4.1)	
107.	5.7.1	Тренировочный спортивный комплекс со специализированными залами для художественной и спортивной гимнастики, акробатики (5.1.1, 5.1.2)	
Иные объекты			
108.	5.7.2	Территориальный отдел государственного казенного учреждения Ростовской области «Центр занятости населения города Ростова-на-Дону», Управление государственной службы занятости населения Ростовской области (3.8.1)	2030 – 2040
109.	5.7.3	Районный суд (3.8.1)	
110.	5.9.1	Храм-памятник в честь Воздвижения Креста Господня (3.7.1)	
111.	5.9.4	Ростовский государственный театр кукол имени В.С. Былкова (3.6.1)	
112.	6.9.1	Административные здания, офисы (4.1)	
113.	6.9.2	Административные здания, офисы (4.1)	
114.	5.7.4	Гостиница (4.7)	
115.	5.8.1	Административные здания, офисы, торговый комплекс, спортивные залы (4.1, 4.2, 5.1.2)	
116.	5.9.3	Ростовская областная специальная библиотека для слепых (3.6.1)	
117.	5.9.5	Пожарное депо (8.3)	
Объекты транспортной инфраструктуры			
118.	6.7.1	Транспортно-пересадочный узел № 2 (7.2.2)	2030 – 2040
119.	6.8.2	Автостоянка (2.7.1)	
120.	6.12.2	Автостоянка (2.7.1)	
Объекты коммунальной инфраструктуры			
121.	5.8.2	Канализационная насосная станция (3.1.1)	2030 – 2040
122.	6.5.1	Очистные сооружения дождевой канализации (3.1.1)	
	6.5.2	Канализационная насосная станция (3.1.1)	
123.	6.5.3	Жилищно-эксплуатационные организации (3.1.2)	

1	2	3	4
124.	6.8.1	Электрическая подстанция (3.1.1)	
125.	6.8.3	Газораспределительный пункт (3.1.1)	
126.	6.12.1	Канализационная насосная станция (3.1.1)	
127.	3.1.4	Распределительный пункт для приема и распределения электрической энергии (3.1.1)	
128.	5.8.3	Распределительный пункт для приема и распределения электрической энергии (3.1.1)	
129.	6.6.1	Объекты коммунального назначения (3.1.1)	
4-й этап			
Объекты социальной инфраструктуры			
130.	5.6.3	Спортивно-зрелищный комплекс с ледовым катком, универсальными залами и футбольным полем (5.1.1)	2030 – 2040
Иные объекты			
131.	5.6.2	Молодежный многофункциональный центр Ростовской области (3.6.1)	2030 – 2040
132.	5.6.5	Административные здания (4.1)	
133.	5.6.7	Административные здания, офисы (4.1)	
134.	6.10.1	Административные здания, офисы (4.1)	
135.	5.6.1	Районное отделение полиции (8.3)	
136.	5.6.4	Гостиница (4.7)	
137.	5.6.6	Торговый комплекс (4.2)	
138.	5.10.1	Торговый комплекс, многоуровневая автостоянка, спортивные залы (4.2, 2.7.1, 5.1.2)	
Объекты транспортной инфраструктуры			
139.	6.4.3	Автостоянка (2.7.1)	2030 – 2040
Объекты коммунальной инфраструктуры			
140.	6.4.1	Котельная (3.1.1)	2030 – 2040
141.	6.4.2	Электрическая подстанция (3.1.1)	

Примечание.

Для 3-го, 4-го этапов комплексного развития территории данные по очередям развития территории приведены укрупненно.

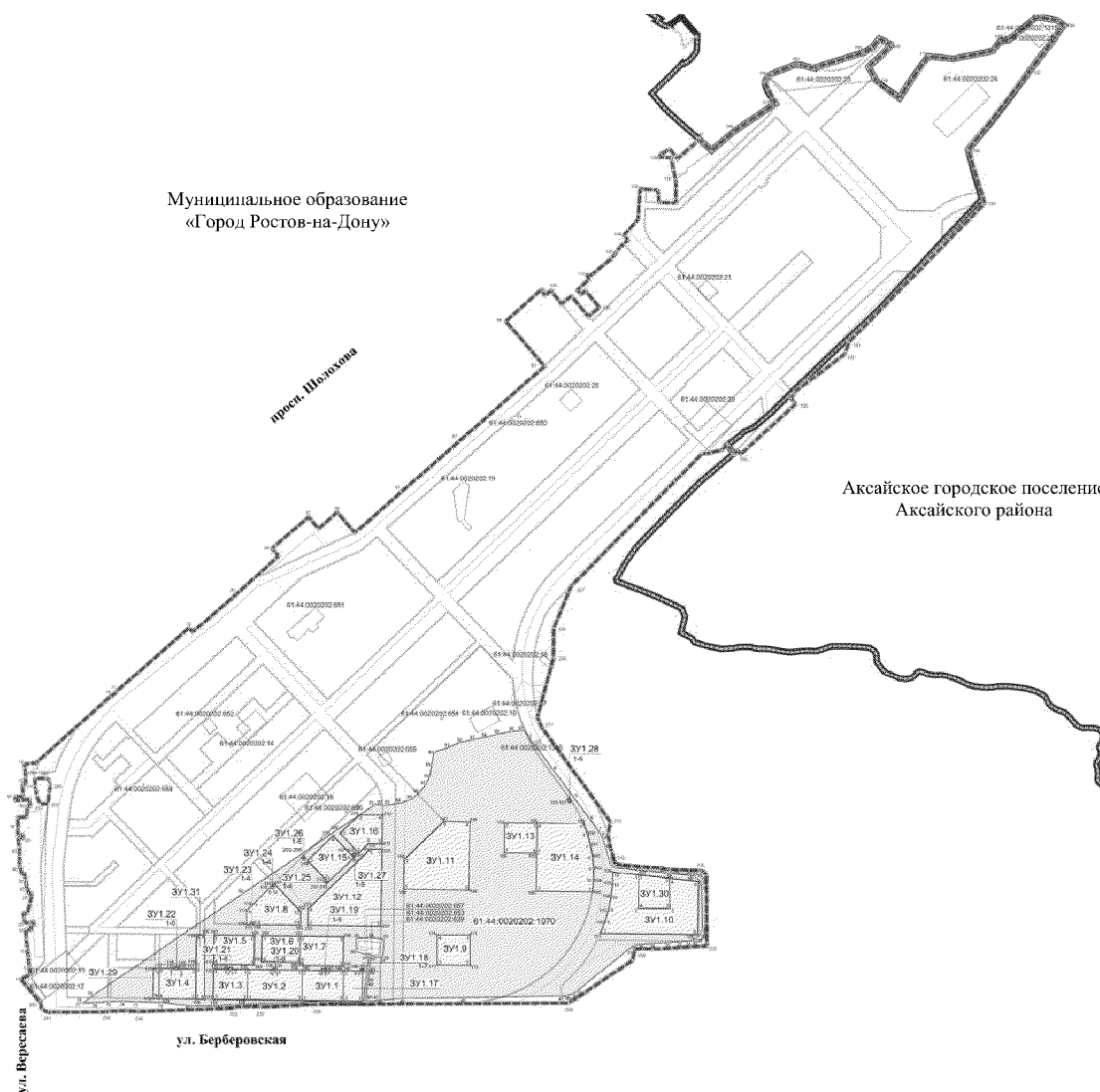
Начальник управления
документационного обеспечения
Правительства Ростовской области














В.В. Лозин

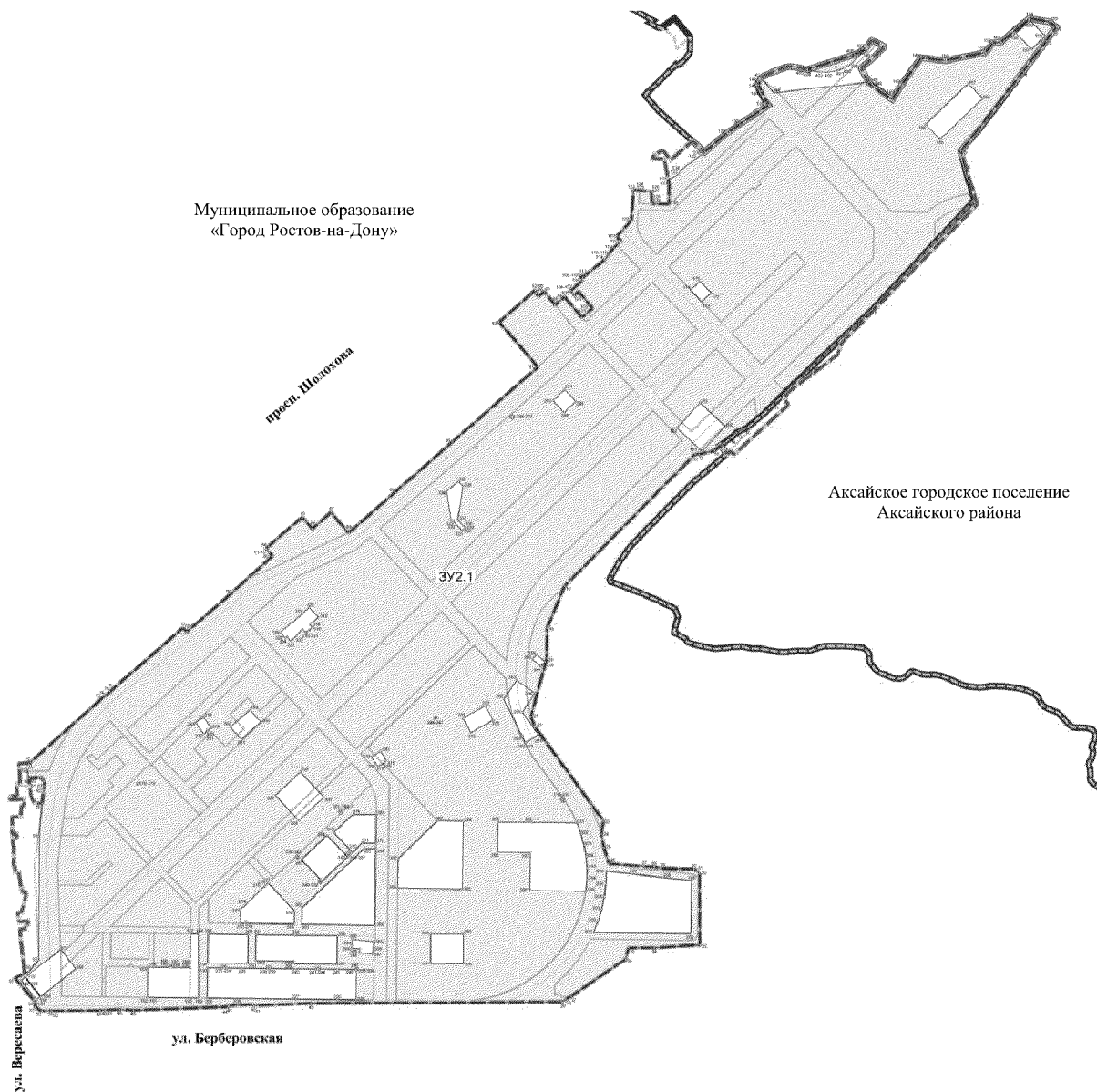
ЧЕРТЕЖ МЕЖЕВАНИЯ ТЕРРИТОРИИ,
расположенной в границах муниципальных образований «Город Ростов-на-Дону»
и «Аксайское городское поселение» общей площадью 367,86 гектара, подлежащей
комплексному развитию в соответствии с решением о комплексном развитии территории

1-й этап












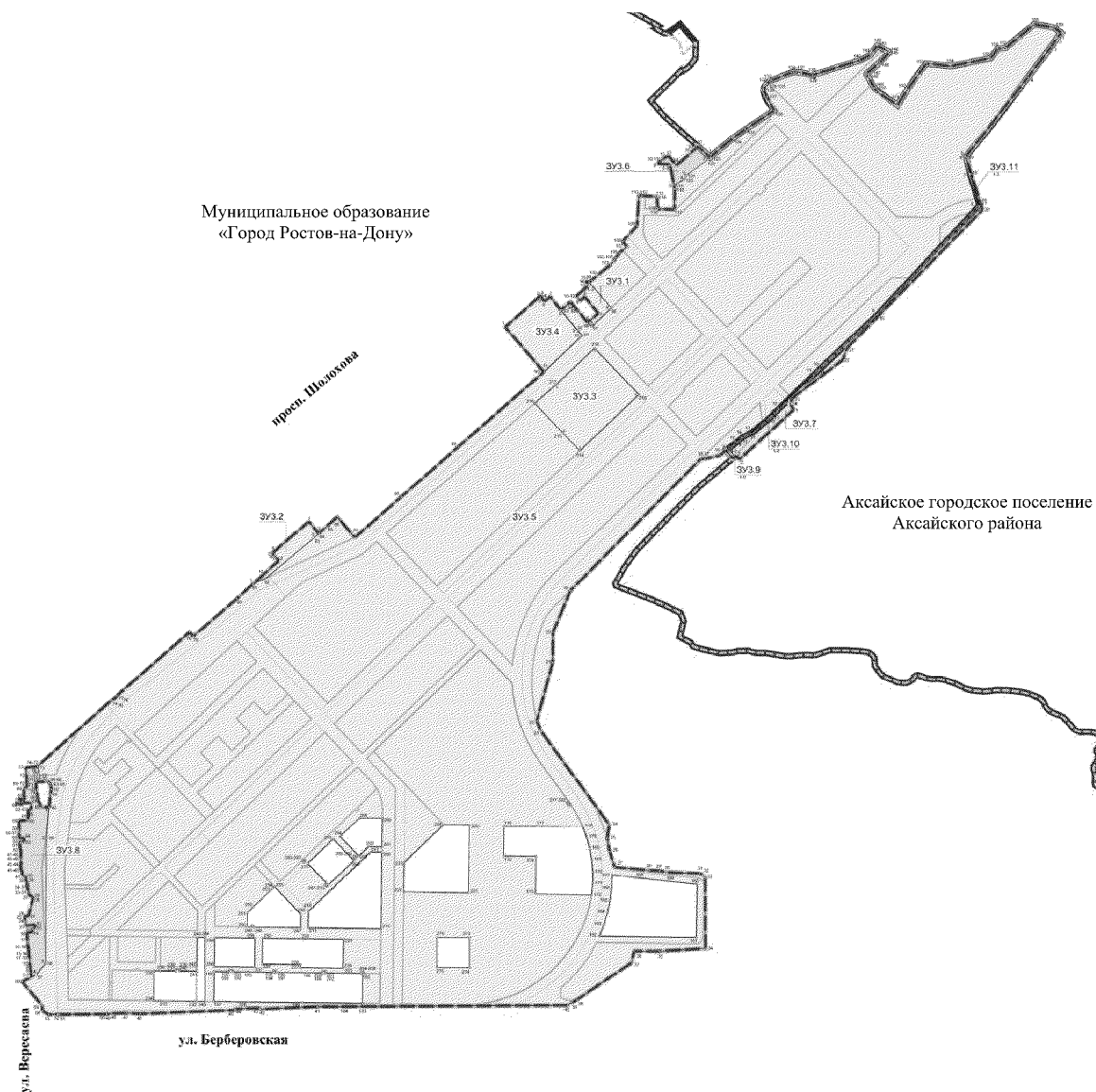
Условные обозначения:

-  – граница муниципального образования «Городской округ «Город Ростов-на-Дону»;
-  – граница Аксайского городского поселения Аксайского района;
-  – граница территории, подлежащей комплексному развитию, утвержденная постановлением Правительства Ростовской области от 27.06.2022 № 555;
-  – граница проекта межевания территории;
-  – характерные точки границы проекта межевания;
-  – красные линии, утвержденные в составе проекта планировки территории;
-  – границы планируемых элементов планировочной структуры;
-  – границы образуемых земельных участков;
-  – номера и границы существующих земельных участков по данным ЕГРН (в границах проекта межевания);
-  – условные номера образуемых земельных участков;
-  – характерные точки границ образуемых земельных участков.












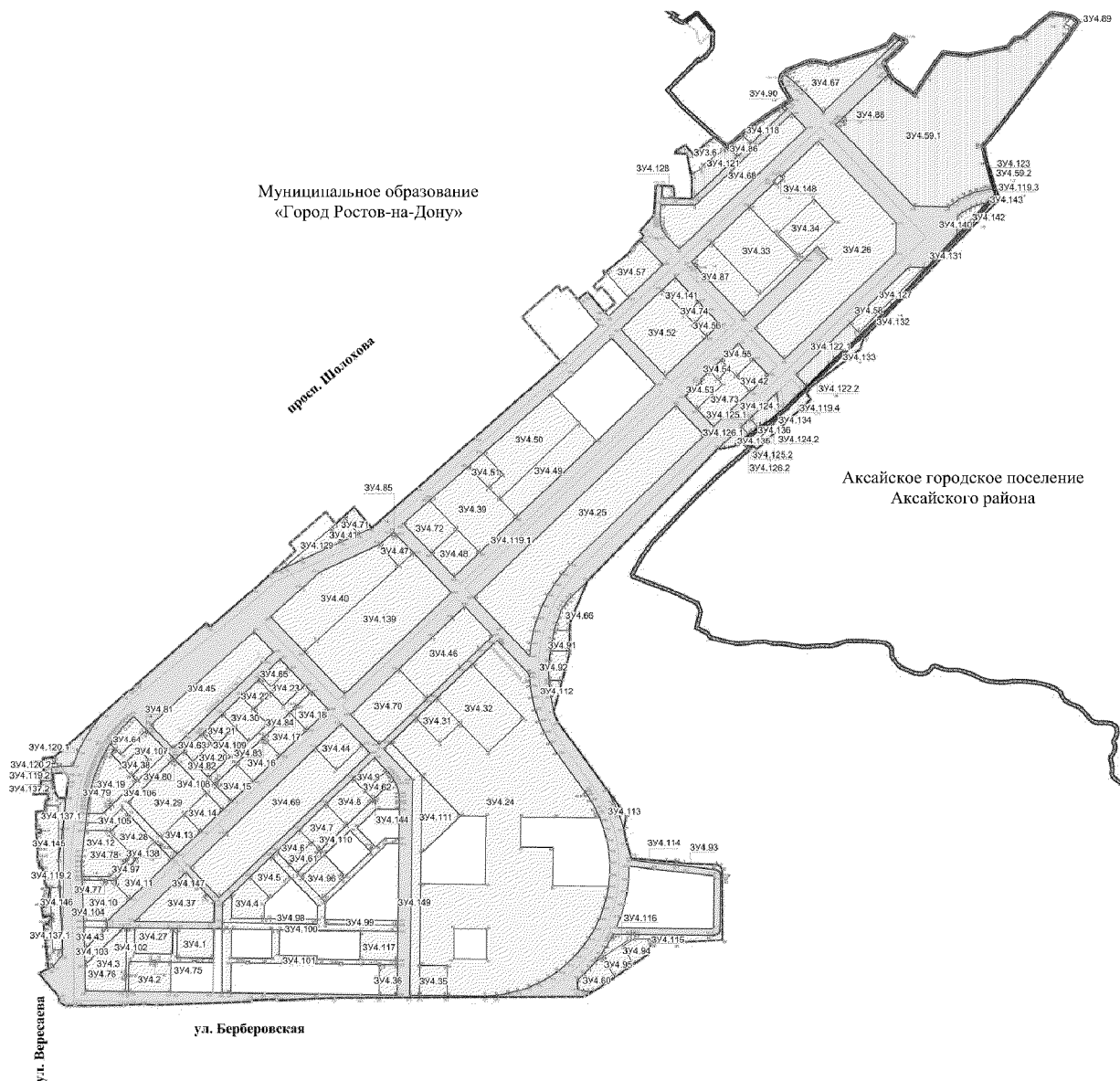
Условные обозначения:

- | | |
|---|---|
|  | – граница муниципального образования «Городской округ «Город Ростов-на-Дону»; |
|  | – граница Аксайского городского поселения Аксайского района; |
|  | – граница территории, подлежащей комплексному развитию, утвержденная постановлением Правительства Ростовской области от 27.06.2022 № 555; |
|  | – граница проекта межевания территории; |
|  | – красные линии, утвержденные в составе проекта планировки территории; |
|  | – границы планируемых элементов планировочной структуры; |
|  | – границы образуемых земельных участков; |
|  | – условные номера образуемых земельных участков; |
|  | – характерные точки границ образуемых земельных участков. |















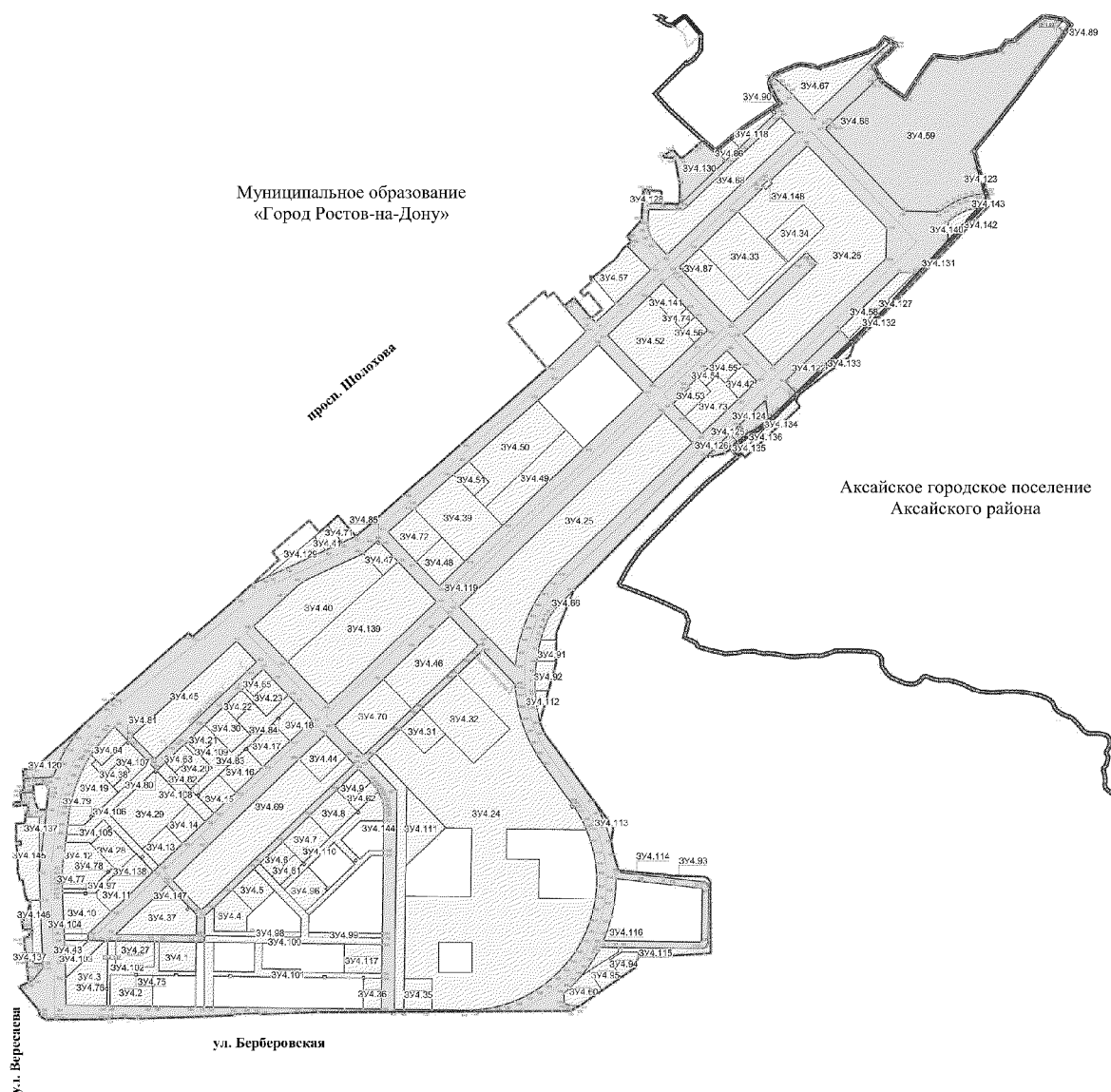
Условные обозначения:

-  – граница муниципального образования «Городской округ «Город Ростов-на-Дону»;
-  – граница Akсайского городского поселения Akсайского района;
-  – граница территории, подлежащей комплексному развитию, утвержденная постановлением Правительства Ростовской области от 27.06.2022 № 555;
-  – граница проекта межевания территории;
-  – красные линии, утвержденные в составе проекта планировки территории;
-  – границы планируемых элементов планировочной структуры;
-  – границы образуемых земельных участков;
-  – условные номера образуемых земельных участков;
-  – характерные точки границ образуемых земельных участков.














Условные обозначения:

-  – граница муниципального образования «Городской округ «Город Ростов-на-Дону»;
-  – граница Аксайского городского поселения Аксайского района;
-  – граница территории, подлежащей комплексному развитию, утвержденная постановлением Правительства Ростовской области от 27.06.2022 № 555;
-  – граница проекта межевания территории;
-  – красные линии, утвержденные в составе проекта планировки территории;
-  – границы планируемых элементов планировочной структуры;
-  – границы образуемых земельных участков;
-  – границы образуемых земельных участков (подлежащих дальнейшему объединению);
-  – условные номера образуемых земельных участков;
-  – характерные точки границ образуемых земельных участков;
-  – линии отступа от красных линий в целях определения мест допустимого размещения зданий, строений, сооружений;
-  – характерные точки линий отступа от красных линий в целях определения мест допустимого размещения зданий, строений, сооружений.



Условные обозначения:

-  – граница муниципального образования «Городской округ «Город Ростов-на-Дону»;
-  – граница Аксайского городского поселения Аксайского района;
-  – граница территории, подлежащей комплексному развитию, утвержденная постановлением Правительства Ростовской области от 27.06.2022 № 555;
-  – граница проекта межевания территории;
-  – красные линии, утвержденные в составе проекта планировки территории;
-  – границы планируемых элементов планировочной структуры;
-  – границы образуемых земельных участков;
-  – условные номера образуемых земельных участков;
-  – характерные точки границ образуемых земельных участков;
-  – линии отступа от красных линий в целях определения мест допустимого размещения зданий, строений, сооружений;
-  – характерные точки линий отступа от красных линий в целях определения мест допустимого размещения зданий, строений, сооружений;

Начальник управления
документационного обеспечения
Правительства Ростовской области



В.В. Лозин

ТЕКСТОВАЯ ЧАСТЬ
к проекту межевания территории,
расположенной в границах муниципальных образований
«Город Ростов-на-Дону» и «Аксайское городское поселение»
общей площадью 367,86 гектара, подлежащей комплексному
развитию в соответствии с решением о комплексном развитии территории

1. Каталог координат характерных точек границы территории проекта межевания приведен в таблице № 1.

Таблица № 1

№ точки	X	Y
1	2	3
В границах муниципального образования «Город Ростов-на-Дону»		
1	424294,88	2210393,82
2	424309,12	2210424,49
3	424311,99	2210424,12
4	424311,82	2210422,65
5	424330,84	2210420,94
6	424339,76	2210420,16
7	424350,57	2210418,69
8	424372,22	2210417,67
9	424372,09	2210416,02
10	424383,29	2210415,64
11	424383,32	2210416,11
12	424403,39	2210413,98
13	424403,34	2210412,48
14	424428,06	2210410,47
15	424447,50	2210409,59
16	424448,97	2210426,18
17	424462,34	2210425,47
18	424463,78	2210435,45
19	424473,87	2210434,42
20	424469,94	2210406,65
21	424490,62	2210403,42
22	424500,85	2210402,07
23	424500,95	2210403,78
24	424501,58	2210414,58

1	2	3
25	424553,77	2210427,97
26	424561,97	2210427,60
27	424563,05	2210417,06
28	424575,79	2210416,51
29	424575,75	2210415,12
30	424575,49	2210412,57
31	424586,93	2210411,94
32	424586,89	2210410,87
33	424592,46	2210410,37
34	424598,16	2210410,17
35	424601,34	2210409,97
36	424613,35	2210406,88
37	424624,57	2210405,63
38	424623,99	2210395,50
39	424644,07	2210393,66
40	424644,29	2210390,21
41	424662,99	2210389,51
42	424663,08	2210391,25
43	424683,46	2210389,64
44	424683,53	2210390,26
45	424693,23	2210390,06
46	424693,77	2210390,90
47	424704,86	2210389,92
48	424723,65	2210386,54
49	424733,71	2210385,81
50	424734,37	2210400,64
51	424744,80	2210400,11
52	424743,84	2210385,07
53	424757,68	2210385,02
54	424757,57	2210384,53
55	424767,59	2210385,56
56	424798,79	2210384,56
57	424800,27	2210411,94
58	424809,99	2210412,88
59	424819,15	2210413,06
60	424834,89	2210415,38
61	424835,03	2210423,17
62	424843,68	2210422,49
63	424854,94	2210421,65
64	424852,22	2210377,40
65	424862,22	2210377,07
66	424864,38	2210377,89

1	2	3
67	424864,55	2210401,57
68	424895,31	2210399,14
69	424902,79	2210399,95
70	424904,07	2210409,52
71	424941,63	2210408,13
72	424965,90	2210405,74
73	424969,48	2210442,10
74	425177,66	2210675,03
75	425176,06	2210676,24
76	425188,43	2210691,72
77	425190,27	2210690,58
78	425389,11	2210917,97
79	425376,35	2210929,50
80	425494,33	2211066,27
81	425613,74	2211197,39
82	425624,35	2211188,25
83	425633,44	2211180,42
84	425636,99	2211177,36
85	425642,60	2211183,83
86	425643,90	2211185,33
87	425735,69	2211291,16
88	425698,05	2211322,08
89	425750,83	2211380,02
90	425685,55	2211435,02
91	425812,72	2211580,03
92	425969,30	2211758,63
93	426204,23	2212026,46
94	426344,85	2211905,37
95	426440,18	2212013,34
96	426444,07	2212017,74
97	426438,87	2212022,68
98	426435,82	2212019,20
99	426424,77	2212028,31
100	426439,66	2212046,37
101	426397,99	2212079,51
102	426423,29	2212109,71
103	426423,28	2212109,72
104	426359,34	2212163,29
105	426387,65	2212197,11
106	426439,33	2212153,80
107	426427,70	2212139,94
108	426439,98	2212129,65

1	2	3
109	426439,99	2212129,64
110	426441,63	2212128,22
111	426473,46	2212164,76
112	426489,71	2212159,01
113	426490,28	2212159,69
114	426484,05	2212165,00
115	426484,48	2212166,18
116	426491,99	2212175,35
117	426539,66	2212234,25
118	426551,71	2212244,74
119	426555,13	2212246,77
120	426558,39	2212249,11
121	426561,63	2212251,38
122	426576,56	2212262,65
123	426596,57	2212286,53
124	426612,18	2212272,97
125	426662,62	2212318,06
126	426756,81	2212324,13
127	426756,57	2212333,56
128	426755,21	2212333,63
129	426752,95	2212377,51
130	426749,94	2212380,48
131	426718,65	2212382,30
132	426714,34	2212383,78
133	426713,05	2212435,62
134	426776,71	2212435,99
135	426790,00	2212433,46
136	426851,13	2212421,63
137	426854,95	2212421,94
138	426853,96	2212418,41
139	426855,66	2212383,66
140	426867,17	2212389,46
141	426865,18	2212391,18
142	426875,72	2212405,71
143	426880,69	2212416,73
144	426850,90	2212440,79
145	426885,80	2212480,97
146	426897,87	2212494,85
147	426910,00	2212508,82
148	426876,39	2212547,16
149	426935,86	2212617,03
150	426963,56	2212656,11

1	2	3
151	427022,54	2212746,28
152	427065,50	2212724,68
153	427086,86	2212713,95
154	427100,99	2212720,90
155	427104,60	2212725,64
156	427106,57	2212723,97
157	427114,82	2212732,62
158	427117,66	2212738,92
159	427141,79	2212799,96
160	427143,36	2212807,84
161	427143,69	2212815,83
162	427141,95	2212831,74
163	427134,01	2212866,75
164	427139,42	2212884,09
165	427180,28	2213015,38
166	427196,59	2213047,36
167	427225,16	2213069,19
168	427206,81	2213104,40
169	427202,76	2213105,04
170	427174,10	2213077,45
171	427140,03	2213038,27
172	427136,54	2213036,38
173	427094,33	2213060,04
174	427082,56	2213066,64
175	427039,51	2213132,86
176	427090,55	2213164,83
177	427169,96	2213222,63
178	427161,86	2213299,89
179	427187,01	2213424,04
180	427215,97	2213446,22
181	427218,83	2213471,37
182	427293,05	2213560,67
183	427282,71	2213623,98
184	427266,07	2213645,14
185	427250,26	2213632,49
186	427222,01	2213613,34
187	427127,72	2213540,84
203	425945,26	2212580,74
204	425943,05	2212578,26
205	425931,90	2212530,05
206	425932,51	2212517,86
207	425519,56	2212109,52

1	2	3
208	425388,78	2212054,90
209	425294,05	2212054,07
210	425111,86	2212004,24
211	425079,33	2212017,42
212	424786,05	2212231,25
213	424744,27	2212224,25
214	424702,73	2212232,45
215	424653,51	2212247,70
216	424643,48	2212357,51
217	424642,39	2212388,58
218	424637,86	2212409,40
219	424634,27	2212513,36
220	424629,56	2212523,36
221	424619,64	2212530,99
222	424399,06	2212532,05
223	424389,99	2212388,99
224	424390,45	2212308,85
225	424354,23	2212300,45
226	424238,01	2212129,51
227	424228,90	2212112,72
228	424221,20	2212100,39
229	424216,87	2211317,85
230	424209,30	2211139,41
231	424212,53	2211135,93
232	424209,97	2211061,00
233	424205,83	2211059,09
234	424195,09	2210763,67
235	424197,46	2210720,55
236	424195,83	2210672,93
237	424196,07	2210673,49
238	424194,09	2210658,76
239	424192,70	2210510,56
240	424193,79	2210504,75
241	424192,10	2210478,52
242	424203,88	2210457,52
243	424219,84	2210457,16
244	424920,82	2210468,78
245	424922,39	2210474,68
246	424918,19	2210478,56
247	424913,74	2210482,49
248	424908,42	2210483,18
249	424908,47	2210485,42

1	2	3
250	424895,82	2210486,10
251	424882,91	2210483,11
252	424841,17	2210478,82
253	424841,88	2210454,84
254	424863,28	2210443,80
255	424883,16	2210441,78
256	424886,82	2210439,81
257	424919,49	2210438,12
В границах муниципального образования «Аксайское городское поселение»		
188	426878,64	2213346,88
189	426874,81	2213347,81
190	426712,22	2213398,37
191	426279,68	2212974,94
192	426242,81	2212962,21
193	426124,98	2212807,01
194	426104,57	2212795,43
195	426086,49	2212808,37
196	425930,06	2212638,10
197	425941,81	2212628,35
198	425932,90	2212617,92
199	425933,90	2212617,07
200	425939,12	2212612,50
201	425943,54	2212608,61
202	425958,47	2212595,53
Площадь – 3 678 573 кв. метра		

2. Техничко-экономические показатели проекта межевания территории приведены в таблице № 2.

Таблица № 2

№ п/п	Наименование показателей	Единица измерения	Количество
1	2	3	4
1.	<p>Территории, подлежащие межеванию, в том числе:</p> <p>1) образуемые земельные участки для размещения объектов капитального строительства:</p> <p>жилого назначения (ЗУ1.1 – ЗУ1.5, ЗУ1.7, ЗУ1.8, ЗУ1.10, ЗУ4.1 – ЗУ4.24, ЗУ4.26);</p> <p>общественно-делового назначения (ЗУ4.25, ЗУ4.43 – ЗУ4.51, ЗУ4.53 – ЗУ4.59, ЗУ3.1, ЗУ3.3, ЗУ3.4);</p> <p>иного назначения (ЗУ4.68 – ЗУ4.74, ЗУ4.139, ЗУ4.141);</p> <p>коммунальной инфраструктуры (ЗУ1.18 – ЗУ1.29, ЗУ4.75 – ЗУ4.93, ЗУ4.95, ЗУ4.122, ЗУ4.125, ЗУ4.140, ЗУ4.144, ЗУ4.145, ЗУ4.147, ЗУ4.148);</p> <p>транспортной инфраструктуры (ЗУ1.17, ЗУ4.60 – ЗУ4.67, ЗУ4.94, ЗУ4.120, ЗУ4.124, ЗУ4.130, ЗУ4.146);</p> <p>социальной инфраструктуры (ЗУ1.6, ЗУ1.9, ЗУ1.11 – ЗУ1.16, ЗУ1.30, ЗУ4.27 – ЗУ4.42, ЗУ3.2, ЗУ4.52);</p> <p>2) образуемые земельные участки, которые будут отнесены к территориям общего пользования или имуществу общего пользования ЗУ1.31, ЗУ4.96 – ЗУ4.119, ЗУ4.123, ЗУ4.126 – ЗУ4.129, ЗУ4.131 – ЗУ4.137, ЗУ4.142, ЗУ4.143, ЗУ4.149</p>	<p>гектаров</p> <p>гектаров</p> <p>гектаров</p> <p>гектаров</p> <p>гектаров</p> <p>гектаров</p> <p>гектаров</p> <p>гектаров</p>	<p>367,86</p> <p>240,83</p> <p>84,98</p> <p>67,01</p> <p>26,12</p> <p>5,65</p> <p>10,24</p> <p>46,83</p> <p>127,02</p>
2.	Территории, не подлежащие межеванию	гектаров	–

3. Перечень образуемых и изменяемых земельных участков приведен в таблице № 3.

Таблица № 3

№ п/п	Условный номер земельного участка	Номер объекта по проекту планировки территории	Вид разрешенного использования земельного участка	Площадь земельного участка нормативная / фактическая (в том числе площадь публичных сервитутов) (гектаров)	Возможный способ образования земельного участка (уточняется при подготовке межевого плана)	Примечание
1	2	3	4	5	6	7
Образуемые земельные участки						
1-й этап						
Для размещения объектов капитального строительства жилого назначения						
Микрорайон № 1						
1.	:ЗУ1.1	1.11.3/1 1.11.3/2 1.11.3/3	(2.5) Среднеэтажная жилая застройка; (2.6) Многоэтажная жилая застройка (высотная застройка); (2.7.1) Хранение автотранспорта; (3.1.1) Предоставление коммунальных услуг	1,2174 / 1,2177	образование в соответствии со ст. 11.4 Земельного кодекса Российской Федерации. Состоит из: части земельного участка с кадастровым номером 61:44:0020202:1070, площадью 1,2177 гектара. Земельный участок с кадастровым номером 61:44:0020202:1070 сохраняется в измененных границах	земли населенных пунктов
2.	:ЗУ1.2	1.11.2/1 1.11.2/2 1.11.2/3 1.11.2/4	(2.5) Среднеэтажная жилая застройка; (2.6) Многоэтажная жилая застройка (высотная застройка); (2.7.1) Хранение автотранспорта; (3.1.1) Предоставление коммунальных услуг	1,6035 / 1,6058	образование в соответствии со ст. 11.4 Земельного кодекса Российской Федерации. Состоит из: части земельного участка с кадастровым номером 61:44:0020202:1070, площадью 1,6058 гектара. Земельный участок с кадастровым номером 61:44:0020202:1070 сохраняется в измененных границах	земли населенных пунктов
3.	:ЗУ1.3	1.11.1/1 1.11.1/2 1.11.1/3	(2.5) Среднеэтажная жилая застройка; (2.6) Многоэтажная жилая застройка (высотная застройка); (2.7.1) Хранение автотранспорта; (3.1.1) Предоставление коммунальных услуг	0,9982 / 0,9993	образование в соответствии со ст. 11.4 Земельного кодекса Российской Федерации. Состоит из: части земельного участка с кадастровым номером 61:44:0020202:1070, площадью 0,9993 гектара. Земельный участок с кадастровым номером 61:44:0020202:1070 сохраняется в измененных границах	земли населенных пунктов

1	2	3	4	5	6	7
4.	:ЗУ1.4	1.10.2/1 1.10.2/2 1.10.2/3	(2.5) Среднеэтажная жилая застройка; (2.6) Многоэтажная жилая застройка (высотная застройка); (2.7.1) Хранение автотранспорта; (3.1.1) Предоставление коммунальных услуг	1,0728 / 1,0790	образование в соответствии со ст. 11.4 Земельного кодекса Российской Федерации. Состоит из: части земельного участка с кадастровым номером 61:44:0020202:1070, площадью 1,0790 гектара. Земельный участок с кадастровым номером 61:44:0020202:1070 сохраняется в измененных границах	земли населенных пунктов
5.	:ЗУ1.5	1.12.1/1 1.12.1/2 1.12.1/3	(2.5) Среднеэтажная жилая застройка; (2.6) Многоэтажная жилая застройка (высотная застройка); (2.7.1) Хранение автотранспорта; (3.1.1) Предоставление коммунальных услуг	1,1272 / 1,1405	образование в соответствии со ст. 11.4 Земельного кодекса Российской Федерации. Состоит из: части земельного участка с кадастровым номером 61:44:0020202:1070, площадью 1,1405 гектара. Земельный участок с кадастровым номером 61:44:0020202:1070 сохраняется в измененных границах	земли населенных пунктов
6.	:ЗУ1.7	1.13.1/1 1.13.1/2 1.13.1/3	(2.5) Среднеэтажная жилая застройка; (2.6) Многоэтажная жилая застройка (высотная застройка); (2.7.1) Хранение автотранспорта; (3.1.1) Предоставление коммунальных услуг	1,2114 / 1,2138	образование в соответствии со ст. 11.4 Земельного кодекса Российской Федерации. Состоит из: части земельного участка с кадастровым номером 61:44:0020202:1070, площадью 1,2138 гектара. Земельный участок с кадастровым номером 61:44:0020202:1070 сохраняется в измененных границах	земли населенных пунктов
7.	:ЗУ1.8	1.14.3/1 1.14.3/2 1.14.3/3 1.14.3/4	(2.5) Среднеэтажная жилая застройка; (2.6) Многоэтажная жилая застройка (высотная застройка); (2.7.1) Хранение автотранспорта; (3.1.1) Предоставление коммунальных услуг	1,3680 / 1,4249	образование в соответствии со ст. 11.4 Земельного кодекса Российской Федерации. Состоит из: части земельного участка с кадастровым номером 61:44:0020202:1070, площадью 1,4249 гектара. Земельный участок с кадастровым номером 61:44:0020202:1070 сохраняется в измененных границах	земли населенных пунктов
Всего (в границах микрорайона № 1)				8,5985 / 8,6810		
Жилой квартал № 4.1						
8.	:ЗУ1.10	4.1.1	(2.5) Среднеэтажная жилая застройка; (2.6) Многоэтажная жилая застройка (высотная застройка);	2,3398 / 4,0427	образование в соответствии со ст. 11.4 Земельного кодекса Российской Федерации. Состоит из: части земельного участка с кадастровым номером 61:44:0020202:1070, площадью 4,0428 гектара.	земли населенных пунктов

1	2	3	4	5	6	7
			(2.7.1) Хранение автотранспорта; (3.1.1) Предоставление коммунальных услуг		Земельный участок с кадастровым номером 61:44:0020202:1070 сохраняется в измененных границах	
Всего (в границах жилого квартала № 4.1)				2,3398 / 4,0427		
Всего (жилого назначения)				10,9383 / 12,7237		
Для размещения объектов коммунальной инфраструктуры						
Микрорайон № 1						
9.	:ЗУ1.18	1.11.9	(3.1.1) Предоставление коммунальных услуг	... / 0,0064	образование в соответствии со ст. 11.4 Земельного кодекса Российской Федерации. Состоит из: части земельного участка с кадастровым номером 61:44:0020202:1070, площадью 0,0064 гектара. Земельный участок с кадастровым номером 61:44:0020202:1070 сохраняется в измененных границах	земли населенных пунктов
10.	:ЗУ1.19	1.11.8	(3.1.1) Предоставление коммунальных услуг	... / 0,0084	образование в соответствии со ст. 11.4 Земельного кодекса Российской Федерации. Состоит из: части земельного участка с кадастровым номером 61:44:0020202:1070, площадью 0,0084 гектара. Земельный участок с кадастровым номером 61:44:0020202:1070 сохраняется в измененных границах	земли населенных пунктов
11.	:ЗУ1.20	1.11.7	(3.1.1) Предоставление коммунальных услуг	... / 0,0064	образование в соответствии со ст. 11.4 Земельного кодекса Российской Федерации. Состоит из: части земельного участка с кадастровым номером 61:44:0020202:1070, площадью 0,0064 гектара. Земельный участок с кадастровым номером 61:44:0020202:1070 сохраняется в измененных границах	земли населенных пунктов
12.	:ЗУ1.21	1.11.6	(3.1.1) Предоставление коммунальных услуг	... / 0,0084	образование в соответствии со ст. 11.4 Земельного кодекса Российской Федерации. Состоит из: части земельного участка с кадастровым номером 61:44:0020202:1070, площадью 0,0084 гектара. Земельный участок с кадастровым номером 61:44:0020202:1070 сохраняется в измененных границах	земли населенных пунктов
13.	:ЗУ1.22	1.10.4	(3.1.1) Предоставление коммунальных услуг	... / 0,0084	образование в соответствии со ст. 11.4 Земельного кодекса Российской Федерации. Состоит из: части земельного участка с кадастровым номером 61:44:0020202:1070, площадью 0,0084 гектара Земельный участок с кадастровым номером 61:44:0020202:1070 сохраняется в измененных границах	земли населенных пунктов
14.	:ЗУ1.23	1.14.4	(3.1.1) Предоставление коммунальных услуг	... / 0,0064	образование в соответствии со ст. 11.4 Земельного кодекса Российской Федерации. Состоит из: части земельного участка с кадастровым номером 61:44:0020202:1070, площадью 0,0064 гектара Земельный участок с кадастровым номером 61:44:0020202:1070 сохраняется в измененных границах	земли населенных пунктов

1	2	3	4	5	6	7
15.	:ЗУ1.24	1.14.5	(3.1.1) Предоставление коммунальных услуг	... / 0,0064	образование в соответствии со ст. 11.4 Земельного кодекса Российской Федерации. Состоит из: части земельного участка с кадастровым номером 61:44:0020202:1070, площадью 0,0064 гектара Земельный участок с кадастровым номером 61:44:0020202:1070 сохраняется в измененных границах	земли населенных пунктов
16.	:ЗУ1.25	1.16.2	(3.1.1) Предоставление коммунальных услуг	... / 0,0064	образование в соответствии со ст. 11.4 Земельного кодекса Российской Федерации. Состоит из: части земельного участка с кадастровым номером 61:44:0020202:1070, площадью 0,0064 гектара Земельный участок с кадастровым номером 61:44:0020202:1070 сохраняется в измененных границах	земли населенных пунктов
17.	:ЗУ1.26	1.15.7	(3.1.1) Предоставление коммунальных услуг	... / 0,0064	образование в соответствии со ст. 11.4 Земельного кодекса Российской Федерации. Состоит из: части земельного участка с кадастровым номером 61:44:0020202:1070, площадью 0,0064 гектара. Земельный участок с кадастровым номером 61:44:0020202:1070 сохраняется в измененных границах	земли населенных пунктов;
18.	:ЗУ1.27	1.16.3	(3.1.1) Предоставление коммунальных услуг	... / 0,0064	образование в соответствии со ст. 11.4 Земельного кодекса Российской Федерации. Состоит из: части земельного участка с кадастровым номером 61:44:0020202:1070, площадью 0,0064 гектара. Земельный участок с кадастровым номером 61:44:0020202:1070 сохраняется в измененных границах	земли населенных пунктов
19.	:ЗУ1.29	1.10.5/1 1.10.5/2 1.10.5/3 1.10.5/4	(3.1.1) Предоставление коммунальных услуг	... / 0,1739	образование в соответствии со ст. 11.4 Земельного кодекса Российской Федерации. Состоит из: части земельного участка с кадастровым номером 61:44:0020202:1070, площадью 0,1739 гектара. Земельный участок с кадастровым номером 61:44:0020202:1070 сохраняется в измененных границах	земли населенных пунктов
Всего (в границах микрорайона № 1)				... / 0,2439		
Микрорайон № 2						
20.	:ЗУ1.28	2.1.9	(3.1.1) Предоставление коммунальных услуг	... / 0,0084	образование в соответствии со ст. 11.4 Земельного кодекса Российской Федерации. Состоит из: части земельного участка с кадастровым номером 61:44:0020202:1070, площадью 0,0084 гектара. Земельный участок с кадастровым номером 61:44:0020202:1070 сохраняется в измененных границах	земли населенных пунктов
Всего (в границах микрорайона № 2)				... / 0,0084		
Всего (коммунальной инфраструктуры)				... / 0,2523		

1	2	3	4	5	6	7
Для размещения объектов транспортной инфраструктуры						
Микрорайон № 1						
21.	:ЗУ1.17	1.11.4/1 1.11.4/2	(2.7.1) Хранение автотранспорта	... / 0,5485	образование в соответствии со ст. 11.4 Земельного кодекса Российской Федерации. Состоит из: части земельного участка с кадастровым номером 61:44:0020202:1070, площадью 0,5485 гектара. Земельный участок с кадастровым номером 61:44:0020202:1070 сохраняется в измененных границах	земли населенных пунктов
Всего (в границах микрорайона № 1)				... / 0,5485		
Всего (транспортной инфраструктуры)				... / 0,5485		
Для размещения объектов социальной инфраструктуры						
Микрорайон № 1						
22.	:ЗУ1.6	1.13.2	(3.5.1) Дошкольное, начальное и среднее общее образование	0,7600 / 0,9517	образование в соответствии со ст. 11.4 Земельного кодекса Российской Федерации. Состоит из: части земельного участка с кадастровым номером 61:44:0020202:1070, площадью 0,9517 гектара. Земельный участок с кадастровым номером 61:44:0020202:1070 сохраняется в измененных границах	земли населенных пунктов
23.	:ЗУ1.12	1.18.1	(3.5.1) Дошкольное, начальное и среднее общее образование	3,5400 / 3,6660	образование в соответствии со ст. 11.4 Земельного кодекса Российской Федерации. Состоит из: части земельного участка с кадастровым номером 61:44:0020202:1070, площадью 3,6660 гектара. Земельный участок с кадастровым номером 61:44:0020202:1070 сохраняется в измененных границах	земли населенных пунктов
24.	:ЗУ1.15	1.16.1	(3.5.1) Дошкольное, начальное и среднее общее образование	0,7600 / 1,0345	образование в соответствии со ст. 11.4 Земельного кодекса Российской Федерации. Состоит из: части земельного участка с кадастровым номером 61:44:0020202:1070, площадью 1,0345 гектара. Земельный участок с кадастровым номером 61:44:0020202:1070 сохраняется в измененных границах	земли населенных пунктов
25.	:ЗУ1.16	1.17.1	(3.4.1) Амбулаторно- поликлиническое обслуживание	1,0000 / 1,0455	образование в соответствии со ст. 11.4 Земельного кодекса Российской Федерации. Состоит из: части земельного участка с кадастровым номером 61:44:0020202:1070, площадью 1,0455 гектара. Земельный участок с кадастровым номером 61:44:0020202:1070 сохраняется в измененных границах	земли населенных пунктов
Всего (в границах микрорайона № 1)				6,0600 / 6,6977		
Микрорайон № 2						
26.	:ЗУ1.9	2.1.2	(3.5.1) Дошкольное, начальное и среднее общее образование	0,9500 / 0,9575	образование в соответствии со ст. 11.4 Земельного кодекса Российской Федерации. Состоит из: части земельного участка с кадастровым номером 61:44:0020202:1070, площадью 0,9575 гектара. Земельный участок с кадастровым номером 61:44:0020202:1070 сохраняется в измененных границах.	земли населенных пунктов

1	2	3	4	5	6	7
27.	:ЗУ1.11	2.1.7	(5.1.2) Обеспечение занятий спортом в помещениях	3,5000 / 3,5650	образование в соответствии со ст. 11.4 Земельного кодекса Российской Федерации. Состоит из: части земельного участка с кадастровым номером 61:44:0020202:1070, площадью 3,5650 гектара. Земельный участок с кадастровым номером 61:44:0020202:1070 сохраняется в измененных границах	земли населенных пунктов
28.	:ЗУ1.13	2.1.3	(3.5.1) Дошкольное, начальное и среднее общее образование	0,9500 / 0,9510	образование в соответствии со ст. 11.4 Земельного кодекса Российской Федерации. Состоит из: части земельного участка с кадастровым номером 61:44:0020202:1070, площадью 0,9510 гектара. Земельный участок с кадастровым номером 61:44:0020202:1070 сохраняется в измененных границах	земли населенных пунктов
29.	:ЗУ1.14	2.1.4	(3.5.1) Дошкольное, начальное и среднее общее образование	3,5400 / 3,6027	образование в соответствии со ст. 11.4 Земельного кодекса Российской Федерации. Состоит из: части земельного участка с кадастровым номером 61:44:0020202:1070, площадью 3,6027 гектара. Земельный участок с кадастровым номером 61:44:0020202:1070 сохраняется в измененных границах	земли населенных пунктов
Всего (в границах микрорайона № 2)				8,9400 / 9,0762		
Жилой квартал № 4.1						
30.	:ЗУ1.30	4.1.2	(3.5.1) Дошкольное, начальное и среднее общее образование	0,9500 / 0,9518	образование в соответствии со ст. 11.4 Земельного кодекса Российской Федерации. Состоит из: части земельного участка с кадастровым номером 61:44:0020202:1070, площадью 0,9518 гектара. Земельный участок с кадастровым номером 61:44:0020202:1070 сохраняется в измененных границах	земли населенных пунктов
Всего (в границах жилого квартала № 4.1)				0,9500 / 0,9518		
Всего (социальной инфраструктуры)				15,9500 / 16,7257		
Всего (для объектов капитального строительства)				27,3883 / 30,2502		
Для размещения объектов капитального строительства иного назначения						
31.	Земельный участок КН 61:44:00202 02:1070 (сохраняемый в измененных границах)		Аэродромы	... / 54,3007	образование в соответствии со ст. 11.4 Земельного кодекса Российской Федерации. Состоит из: части земельного участка с кадастровым номером 61:44:0020202:1070, площадью 54,3007 гектара. Земельный участок с кадастровым номером 61:44:0020202:1070 сохраняется в измененных границах.	земли населенных пунктов
Всего (иного назначения)				... / 54,3007		

1	2	3	4	5	6	7
Образуемые земельные участки, которые будут отнесены к территориям общего пользования или имуществу общего пользования, в том числе предлагаемые к резервированию и (или) изъятию для государственных или муниципальных нужд (в границах микрорайонов/кварталов)						
32.	:ЗУ1.31		(12.0.1) Улично-дорожная сеть (12.0.2) Благоустройство территории	... / 0,5222	образование в соответствии со ст. 11.4 Земельного кодекса Российской Федерации. Состоит из: части земельного участка с кадастровым номером 61:44:0020202:1070, площадью 0,5222 гектара. Земельный участок с кадастровым номером 61:44:0020202:1070 сохраняется в измененных границах	земли населенных пунктов
Всего				... / 0,5222		
2-й этап						
Для размещения объектов капитального строительства иного назначения						
33.	:ЗУ2.1		Аэродромы	... / 319,5408	образование в соответствии со ст. 11.6 Земельного кодекса Российской Федерации. Состоит из: земельного участка с кадастровым номером 61:44:0020202:42, площадью 265,2401 гектара; земельного участка с кадастровым номером 61:44:0020202:1070, площадью 54,3007 гектара	земли населенных пунктов
Всего (иного назначения)				... / 319,5408		
3-й этап						
Для размещения объектов капитального строительства общественно-делового назначения						
Квартал № 5.6						
34.	:ЗУ3.3	5.6.7	(4.1) Деловое управление	... / 5,1584	образование в соответствии со ст. 11.7 Земельного кодекса Российской Федерации. Состоит из: земельного участка с условным номером :ЗУ2.1, площадью 319,5408 гектара; земельного участка с кадастровым номером 61:44:0020202:25, площадью 0,4206 гектара; земельного участка с кадастровым номером 61:44:0020202:23, площадью 2,1839 гектара; земельного участка с кадастровым номером 61:44:0020202:24, площадью 1,1954 гектара; земельного участка с кадастровым номером 61:44:0020202:21, площадью 0,2018 гектара; земельного участка с кадастровым номером 61:44:0020202:26, площадью 0,2500 гектара; земельного участка с кадастровым номером 61:44:0020202:650, площадью 0,0090 гектара; земельного участка с кадастровым номером 61:44:0020202:20, площадью 1,1562 гектара; земельного участка с кадастровым номером 61:44:0020202:19, площадью 0,4480 гектара; земельного участка с кадастровым номером 61:44:0020202:651, площадью 0,5075 гектара; земельного участка с кадастровым номером 61:44:0020202:18, площадью 0,0657 гектара;	земли населенных пунктов

1	2	3	4	5	6	7
					земельного участка с кадастровым номером 61:44:0020202:14, площадью 0,4156 гектара; земельного участка с кадастровым номером 61:44:0020202:652, площадью 0,1260 гектара; земельного участка с кадастровым номером 61:44:0020202:16, площадью 0,4151 гектара; земельного участка с кадастровым номером 61:44:0020202:654, площадью 0,0051 гектара; земельного участка с кадастровым номером 61:44:0020202:17, площадью 0,9502 гектара; земельного участка с кадастровым номером 61:44:0020202:655, площадью 0,5075 гектара; земельного участка с кадастровым номером 61:44:0020202:658, площадью 0,0008 гектара; земельного участка с кадастровым номером 61:44:0020202:15, площадью 1,1454 гектара; земельного участка с кадастровым номером 61:44:0020202:13, площадью 1,0797 гектара; земельного участка с кадастровым номером 61:44:0020202:12, площадью 0,1129 гектара; земельного участка с кадастровым номером 61:44:0020202:657, площадью 0,1299 гектара; земельного участка с кадастровым номером 61:44:0020202:656, площадью 0,0044 гектара; земельного участка с кадастровым номером 61:44:0020202:653, площадью 0,0768 гектара; земельного участка с кадастровым номером 61:44:0020202:629, площадью 0,0225 гектара; земельного участка с кадастровым номером 61:44:0020202:1315, площадью 0,0067 гектара; земельного участка с кадастровым номером 61:44:0020202:1316, площадью 0,0067 гектара	
Всего (в границах нежилого квартала № 5.6)				... / 5,1584		
Квартал № 6.9						
35.	:ЗУ3.1	6.9.1	(4.1) Деловое управление	... / 0,5290	образование в соответствии со ст. 11.7 Земельного кодекса Российской Федерации. Состоит из: земельного участка с условным номером :ЗУ2.1 , площадью 319,5408 гектара; земельного участка с кадастровым номером 61:44:0020202:25, площадью 0,4206 гектара; земельного участка с кадастровым номером 61:44:0020202:23, площадью 2,1839 гектара; земельного участка с кадастровым номером 61:44:0020202:24, площадью 1,1954 гектара; земельного участка с кадастровым номером 61:44:0020202:21, площадью 0,2018 гектара;	земли населенных пунктов

1	2	3	4	5	6	7
					земельного участка с кадастровым номером 61:44:0020202:26, площадью 0,2500 гектара; земельного участка с кадастровым номером 61:44:0020202:650, площадью 0,0090 гектара; земельного участка с кадастровым номером 61:44:0020202:20, площадью 1,1562 гектара; земельного участка с кадастровым номером 61:44:0020202:19, площадью 0,4480 гектара; земельного участка с кадастровым номером 61:44:0020202:651, площадью 0,5075 гектара; земельного участка с кадастровым номером 61:44:0020202:18, площадью 0,0657 гектара; земельного участка с кадастровым номером 61:44:0020202:14, площадью 0,4156 гектара; земельного участка с кадастровым номером 61:44:0020202:652, площадью 0,1260 гектара; земельного участка с кадастровым номером 61:44:0020202:16, площадью 0,4151 гектара; земельного участка с кадастровым номером 61:44:0020202:654, площадью 0,0051 гектара; земельного участка с кадастровым номером 61:44:0020202:17, площадью 0,9502 гектара; земельного участка с кадастровым номером 61:44:0020202:655, площадью 0,5075 гектара; земельного участка с кадастровым номером 61:44:0020202:658, площадью 0,0008 гектара; земельного участка с кадастровым номером 61:44:0020202:15, площадью 1,1454 гектара; земельного участка с кадастровым номером 61:44:0020202:13, площадью 1,0797 гектара; земельного участка с кадастровым номером 61:44:0020202:12, площадью 0,1129 гектара; земельного участка с кадастровым номером 61:44:0020202:657, площадью 0,1299 гектара; земельного участка с кадастровым номером 61:44:0020202:656, площадью 0,0044 гектара; земельного участка с кадастровым номером 61:44:0020202:653, площадью 0,0768 гектара; земельного участка с кадастровым номером 61:44:0020202:629, площадью 0,0225 гектара; земельного участка с кадастровым номером 61:44:0020202:1315, площадью 0,0067 гектара; земельного участка с кадастровым номером 61:44:0020202:1316, площадью 0,0067 гектара	
Всего (в границах нежилого квартала № 6.9)				... / 0,5290		

1	2	3	4	5	6	7
Квартал № 6.10						
36.	:ЗУ3.4	6.10.1	(4.1) Деловое управление	... / 2,9950	<p>образование в соответствии со ст. 11.7 Земельного кодекса Российской Федерации.</p> <p>Состоит из:</p> <p>земельного участка с условным номером :ЗУ2.1, площадью 319,5408 гектара;</p> <p>земельного участка с кадастровым номером 61:44:0020202:25, площадью 0,4206 гектара;</p> <p>земельного участка с кадастровым номером 61:44:0020202:23, площадью 2,1839 гектара;</p> <p>земельного участка с кадастровым номером 61:44:0020202:24, площадью 1,1954 гектара;</p> <p>земельного участка с кадастровым номером 61:44:0020202:21, площадью 0,2018 гектара;</p> <p>земельного участка с кадастровым номером 61:44:0020202:26, площадью 0,2500 гектара;</p> <p>земельного участка с кадастровым номером 61:44:0020202:650, площадью 0,0090 гектара;</p> <p>земельного участка с кадастровым номером 61:44:0020202:20, площадью 1,1562 гектара;</p> <p>земельного участка с кадастровым номером 61:44:0020202:19, площадью 0,4480 гектара;</p> <p>земельного участка с кадастровым номером 61:44:0020202:651, площадью 0,5075 гектара;</p> <p>земельного участка с кадастровым номером 61:44:0020202:18, площадью 0,0657 гектара;</p> <p>земельного участка с кадастровым номером 61:44:0020202:14, площадью 0,4156 гектара;</p> <p>земельного участка с кадастровым номером 61:44:0020202:652, площадью 0,1260 гектара;</p> <p>земельного участка с кадастровым номером 61:44:0020202:16, площадью 0,4151 гектара;</p> <p>земельного участка с кадастровым номером 61:44:0020202:654, площадью 0,0051 гектара;</p> <p>земельного участка с кадастровым номером 61:44:0020202:17, площадью 0,9502 гектара;</p> <p>земельного участка с кадастровым номером 61:44:0020202:655, площадью 0,5075 гектара;</p> <p>земельного участка с кадастровым номером 61:44:0020202:658, площадью 0,0008 гектара;</p> <p>земельного участка с кадастровым номером 61:44:0020202:15, площадью 1,1454 гектара;</p> <p>земельного участка с кадастровым номером 61:44:0020202:13, площадью 1,0797 гектара;</p> <p>земельного участка с кадастровым номером 61:44:0020202:12, площадью 0,1129 гектара;</p>	земли населенных пунктов

1	2	3	4	5	6	7
					земельного участка с кадастровым номером 61:44:0020202:657, площадью 0,1299 гектара; земельного участка с кадастровым номером 61:44:0020202:656, площадью 0,0044 гектара; земельного участка с кадастровым номером 61:44:0020202:653, площадью 0,0768 гектара; земельного участка с кадастровым номером 61:44:0020202:629, площадью 0,0225 гектара; земельного участка с кадастровым номером 61:44:0020202:1315, площадью 0,0067 гектара; земельного участка с кадастровым номером 61:44:0020202:1316, площадью 0,0067 гектара	
Всего (в границах нежилого квартала № 6.10)				... / 2,9950		
Всего (общественно-делового назначения)				... / 8,6824		
Для размещения объектов социальной инфраструктуры						
Квартал № 6.11						
37.	:ЗУ3.2	6.11.1	(3.4.1) Амбулаторно-поликлиническое обслуживание	... / 0,8538	образование в соответствии со ст. 11.7 Земельного кодекса Российской Федерации. Состоит из: земельного участка с условным номером :ЗУ2.1, площадью 319,5408 гектара; земельного участка с кадастровым номером 61:44:0020202:25, площадью 0,4206 гектара; земельного участка с кадастровым номером 61:44:0020202:23, площадью 2,1839 гектара; земельного участка с кадастровым номером 61:44:0020202:24, площадью 1,1954 гектара; земельного участка с кадастровым номером 61:44:0020202:21, площадью 0,2018 гектара; земельного участка с кадастровым номером 61:44:0020202:26, площадью 0,2500 гектара; земельного участка с кадастровым номером 61:44:0020202:650, площадью 0,0090 гектара; земельного участка с кадастровым номером 61:44:0020202:20, площадью 1,1562 гектара; земельного участка с кадастровым номером 61:44:0020202:19, площадью 0,4480 гектара; земельного участка с кадастровым номером 61:44:0020202:651, площадью 0,5075 гектара; земельного участка с кадастровым номером 61:44:0020202:18, площадью 0,0657 гектара; земельного участка с кадастровым номером 61:44:0020202:14, площадью 0,4156 гектара; земельного участка с кадастровым номером 61:44:0020202:652, площадью 0,1260 гектара;	земли населенных пунктов

1	2	3	4	5	6	7
					земельного участка с кадастровым номером 61:44:0020202:16, площадью 0,4151 гектара; земельного участка с кадастровым номером 61:44:0020202:654, площадью 0,0051 гектара; земельного участка с кадастровым номером 61:44:0020202:17, площадью 0,9502 гектара; земельного участка с кадастровым номером 61:44:0020202:655, площадью 0,5075 гектара; земельного участка с кадастровым номером 61:44:0020202:658, площадью 0,0008 гектара; земельного участка с кадастровым номером 61:44:0020202:15, площадью 1,1454 гектара; земельного участка с кадастровым номером 61:44:0020202:13, площадью 1,0797 гектара; земельного участка с кадастровым номером 61:44:0020202:12, площадью 0,1129 гектара; земельного участка с кадастровым номером 61:44:0020202:657, площадью 0,1299 гектара; земельного участка с кадастровым номером 61:44:0020202:656, площадью 0,0044 гектара; земельного участка с кадастровым номером 61:44:0020202:653, площадью 0,0768 гектара; земельного участка с кадастровым номером 61:44:0020202:629, площадью 0,0225 гектара; земельного участка с кадастровым номером 61:44:0020202:1315, площадью 0,0067 гектара; земельного участка с кадастровым номером 61:44:0020202:1316, площадью 0,0067 гектара	
Всего (в границах нежилого квартала № 6.11)				... / 0,8538		
Всего (социальной инфраструктуры):				... / 0,8538		
Для размещения объектов капитального строительства иного назначения						
38.	:ЗУ3.5		(2.5) Среднеэтажная жилая застройка; (2.6) Многоэтажная жилая застройка (высотная застройка); (2.7.1) Хранение автотранспорта; (3.1.1) Предоставление коммунальных услуг; (3.6.1) Объекты культурно-досуговой деятельности;	... / 321,0602	образование в соответствии со ст. 11.7 Земельного кодекса Российской Федерации. Состоит из: земельного участка с условным номером :ЗУ2.1, площадью 319,5408 гектара; земельного участка с кадастровым номером 61:44:0020202:25, площадью 0,4206 гектара; земельного участка с кадастровым номером 61:44:0020202:23, площадью 2,1839 гектара; земельного участка с кадастровым номером 61:44:0020202:24, площадью 1,1954 гектара; земельного участка с кадастровым номером 61:44:0020202:21, площадью 0,2018 гектара;	земли населенных пунктов

1	2	3	4	5	6	7
			<p>(3.7.1) Осуществление религиозных обрядов;</p> <p>(4.2) Объекты торговли (торговые центры, торгово-развлекательные центры (комплексы);</p> <p>(3.2.1) Дома социального обслуживания;</p> <p>(4.7) Гостиничное обслуживание;</p> <p>(4.1) Деловое управление;</p> <p>(3.1.2) Административные здания организаций, обеспечивающих предоставление коммунальных услуг;</p> <p>(2.7.1) Хранение автотранспорта;</p> <p>(3.5.1) Дошкольное, начальное и среднее общее образование;</p> <p>(3.4.1) Амбулаторно-поликлиническое обслуживание;</p> <p>(5.1.2) Обеспечение занятий спортом в помещениях;</p> <p>(5.1.1) Обеспечение спортивно-зрелищных мероприятий;</p> <p>(3.4.2) Стационарное медицинское обслуживание;</p> <p>(3.8.1) Государственное управление;</p> <p>(8.3) Обеспечение внутреннего правопорядка;</p> <p>(12.0.1) Улично-дорожная сеть;</p> <p>(12.0.2) Благоустройство территории</p>		<p>земельного участка с кадастровым номером 61:44:0020202:26, площадью 0,2500 гектара;</p> <p>земельного участка с кадастровым номером 61:44:0020202:650, площадью 0,0090 гектара;</p> <p>земельного участка с кадастровым номером 61:44:0020202:20, площадью 1,1562 гектара;</p> <p>земельного участка с кадастровым номером 61:44:0020202:19, площадью 0,4480 гектара;</p> <p>земельного участка с кадастровым номером 61:44:0020202:651, площадью 0,5075 гектара;</p> <p>земельного участка с кадастровым номером 61:44:0020202:18, площадью 0,0657 гектара;</p> <p>земельного участка с кадастровым номером 61:44:0020202:14, площадью 0,4156 гектара;</p> <p>земельного участка с кадастровым номером 61:44:0020202:652, площадью 0,1260 гектара;</p> <p>земельного участка с кадастровым номером 61:44:0020202:16, площадью 0,4151 гектара;</p> <p>земельного участка с кадастровым номером 61:44:0020202:654, площадью 0,0051 гектара;</p> <p>земельного участка с кадастровым номером 61:44:0020202:17, площадью 0,9502 гектара;</p> <p>земельного участка с кадастровым номером 61:44:0020202:655, площадью 0,5075 гектара;</p> <p>земельного участка с кадастровым номером 61:44:0020202:658, площадью 0,0008 гектара;</p> <p>земельного участка с кадастровым номером 61:44:0020202:15, площадью 1,1454 гектара;</p> <p>земельного участка с кадастровым номером 61:44:0020202:13, площадью 1,0797 гектара;</p> <p>земельного участка с кадастровым номером 61:44:0020202:12, площадью 0,1129 гектара;</p> <p>земельного участка с кадастровым номером 61:44:0020202:657, площадью 0,1299 гектара;</p> <p>земельного участка с кадастровым номером 61:44:0020202:656, площадью 0,0044 гектара;</p> <p>земельного участка с кадастровым номером 61:44:0020202:653, площадью 0,0768 гектара;</p> <p>земельного участка с кадастровым номером 61:44:0020202:629, площадью 0,0225 гектара;</p> <p>земельного участка с кадастровым номером 61:44:0020202:1315, площадью 0,0067 гектара;</p> <p>земельного участка с кадастровым номером 61:44:0020202:1316, площадью 0,0067 гектара</p>	

1	2	3	4	5	6	7
39.	:ЗУ3.6		(2.7.1) Хранение автотранспорта; (3.1.1) Предоставление коммунальных услуг	... / 0,7073	образование в соответствии со ст. 11.3 Земельного кодекса Российской Федерации. Состоит из: части земель кадастрового квартала с номером 61:44:0020205, площадью 0,7073 гектара	земли населенных пунктов
40.	:ЗУ3.7		(2.7.1) Хранение автотранспорта; (3.1.1) Предоставление коммунальных услуг	... / 1,9488	образование в соответствии со ст. 11.3 Земельного кодекса Российской Федерации. Состоит из: части земель кадастрового квартала с номером 61:02:0120209, площадью 1,9488 гектара	земли населенных пунктов
41.	:ЗУ3.8		(2.7.1) Хранение автотранспорта; (3.1.1) Предоставление коммунальных услуг; (12.0.1) Улично-дорожная сеть; (12.0.2) Благоустройство территории	... / 3,7052	образование в соответствии со ст. 11.3 Земельного кодекса Российской Федерации. Состоит из: части земель кадастрового квартала с номером 61:44:0020145, площадью 0,1249 гектара; части земель кадастрового квартала с номером 61:44:0020139, площадью 0,6175 гектара; части земель кадастрового квартала с номером 61:44:0020146, площадью 1,5775 гектара; части земель кадастрового квартала с номером 61:44:0020147, площадью 1,0531 гектара; части земель кадастрового квартала с номером 61:44:0020202, площадью 0,3323 гектара	земли населенных пунктов
42.	:ЗУ3.9		(2.7.1) Хранение автотранспорта; (3.1.1) Предоставление коммунальных услуг; (12.0.1) Улично-дорожная сеть; (12.0.2) Благоустройство территории	... / 0,0132	образование в соответствии со ст. 11.3 Земельного кодекса Российской Федерации. Состоит из: части земель кадастрового квартала с номером 61:44:0030615, площадью 0,0132 гектара	земли населенных пунктов
43.	:ЗУ3.10		(2.7.1) Хранение автотранспорта; (3.1.1) Предоставление коммунальных услуг; (12.0.1) Улично-дорожная сеть; (12.0.2) Благоустройство территории	... / 0,0744	образование в соответствии со ст. 11.3 Земельного кодекса Российской Федерации. Состоит из: части земель кадастрового квартала с номером 61:44:0020205, площадью 0,7044 гектара	земли населенных пунктов
44.	:ЗУ3.11		(4.1) Деловое управление; (4.2) Объекты торговли (торговые центры, торгово-развлекательные центры (комплексы);	... / 0,0105	образование в соответствии со ст. 11.3 Земельного кодекса Российской Федерации. Состоит из: части земель кадастрового квартала с номером 61:44:0020202, площадью 0,0105 гектара	земли населенных пунктов

1	2	3	4	5	6	7
			(5.1.2) Обеспечение занятий спортом в помещениях; (12.0.1) Улично-дорожная сеть; (12.0.2) Благоустройство территории			
Всего (иного назначения)				... / 327,5195		
4-й этап						
Для размещения объектов капитального строительства жилого назначения						
Микрорайон № 1						
45.	:ЗУ4.1	1.9.1/1 1.9.1/2 1.9.1/3	(2.5) Среднеэтажная жилая застройка; (2.6) Многоэтажная жилая застройка (высотная застройка); (2.7.1) Хранение автотранспорта; (3.1.1) Предоставление коммунальных услуг	1,0492 / 1,0512	образование в соответствии со ст. 11.4 Земельного кодекса Российской Федерации. Состоит из: части земельного участка с условным номером :ЗУ3.5, площадью 1,0512 гектара	земли населенных пунктов
46.	:ЗУ4.2	1.10.1/1 1.10.1/2 1.10.1/3	(2.5) Среднеэтажная жилая застройка; (2.6) Многоэтажная жилая; застройка (высотная застройка); (2.7.1) Хранение автотранспорта; (3.1.1) Предоставление коммунальных услуг	1,1272 / 1,2416	образование в соответствии со ст. 11.4 Земельного кодекса Российской Федерации. Состоит из: части земельного участка с условным номером :ЗУ3.5 , площадью 1,2416 гектара	земли населенных пунктов
47.	:ЗУ4.3	1.7.1/1- 1.7.1/4 1.7.1/1.1 1.7.1/2.2 1.7.1/3.3	(2.5) Среднеэтажная жилая застройка; (2.6) Многоэтажная жилая застройка (высотная застройка); (2.7.1) Хранение автотранспорта; (3.1.1) Предоставление коммунальных услуг	1,8468 / 1,8490	образование в соответствии со ст. 11.4 Земельного кодекса Российской Федерации. Состоит из: части земельного участка с условным номером :ЗУ3.5, площадью 1,8490 гектара	земли населенных пунктов
48.	:ЗУ4.4	1.14.1/1 1.14.1/2 1.14.1/3	(2.5) Среднеэтажная жилая застройка; (2.6) Многоэтажная жилая застройка (высотная застройка);	1,0728 / 1,0797	образование в соответствии со ст. 11.4 Земельного кодекса Российской Федерации. Состоит из: части земельного участка с условным номером :ЗУ3.5, площадью 1,0797 гектара	земли населенных пунктов

1	2	3	4	5	6	7
			(2.7.1) Хранение автотранспорта; (3.1.1) Предоставление коммунальных услуг			
49.	:ЗУ4.5	1.14.2/1 1.14.2/2	(2.5) Среднеэтажная жилая застройка; (2.6) Многоэтажная жилая застройка (высотная застройка); (2.7.1) Хранение автотранспорта; (3.1.1) Предоставление коммунальных услуг	0,7970 / 0,8481	образование в соответствии со ст. 11.4 Земельного кодекса Российской Федерации. Состоит из: части земельного участка с условным номером :ЗУ3.5, площадью 0,8481 гектара	земли населенных пунктов
50.	:ЗУ4.6	1.15.1/1 1.15.1/2	(2.5) Среднеэтажная жилая застройка; (2.6) Многоэтажная жилая застройка (высотная застройка); (2.7.1) Хранение автотранспорта; (3.1.1) Предоставление коммунальных услуг	0,4251 / 0,5410	образование в соответствии со ст. 11.4 Земельного кодекса Российской Федерации. Состоит из: части земельного участка с условным номером :ЗУ3.5, площадью 0,5410 гектара	земли населенных пунктов
51.	:ЗУ4.7	1.15.2/1 1.15.2/2	(2.5) Среднеэтажная жилая застройка; (2.6) Многоэтажная жилая застройка (высотная застройка); (2.7.1) Хранение автотранспорта; (3.1.1) Предоставление коммунальных услуг	0,8889 / 1,0634	образование в соответствии со ст. 11.4 Земельного кодекса Российской Федерации. Состоит из: части земельного участка с условным номером :ЗУ3.5, площадью 1,0634 гектара	земли населенных пунктов
52.	:ЗУ4.8	1.15.3/1 1.15.3/2	(2.5) Среднеэтажная жилая застройка; (2.6) Многоэтажная жилая застройка (высотная застройка); (2.7.1) Хранение автотранспорта; (3.1.1) Предоставление коммунальных услуг	0,8889 / 1,0664	образование в соответствии со ст. 11.4 Земельного кодекса Российской Федерации. Состоит из: части земельного участка с условным номером :ЗУ3.5, площадью 1,0664 гектара	земли населенных пунктов
53.	:ЗУ4.9	1.15.4/1 1.15.4/2	(2.5) Среднеэтажная жилая застройка; (2.6) Многоэтажная жилая застройка (высотная застройка);	0,4251 / 0,5136	образование в соответствии со ст. 11.4 Земельного кодекса Российской Федерации. Состоит из: части земельного участка с условным номером :ЗУ3.5, площадью 0,5136 гектара	земли населенных пунктов

1	2	3	4	5	6	7
			(2.7.1) Хранение автотранспорта; (3.1.1) Предоставление коммунальных услуг			
54.	:ЗУ4.10	1.1.1/1 1.1.1/2 1.1.1/3 1.1.1/4	(2.5) Среднеэтажная жилая застройка; (2.6) Многоэтажная жилая застройка (высотная застройка); (2.7.1) Хранение автотранспорта; (3.1.1) Предоставление коммунальных услуг	1,4686 / 1,4731	образование в соответствии со ст. 11.4 Земельного кодекса Российской Федерации. Состоит из: части земельного участка с условным номером :ЗУ3.5, площадью 1,4731 гектара	земли населенных пунктов
55.	:ЗУ4.11	1.1.2/1 1.1.2/2 1.1.2/3 1.1.2/4	(2.5) Среднеэтажная жилая застройка; (2.6) Многоэтажная жилая застройка (высотная застройка); (2.7.1) Хранение автотранспорта; (3.1.1) Предоставление коммунальных услуг	1,2351 / 1,3678	образование в соответствии со ст. 11.4 Земельного кодекса Российской Федерации. Состоит из: части земельного участка с условным номером :ЗУ3.5, площадью 1,3678 гектара	земли населенных пунктов
56.	:ЗУ4.12	1.1.3/1 1.1.3/2 1.1.3/3 1.1.3/4	(2.5) Среднеэтажная жилая застройка; (2.6) Многоэтажная жилая застройка (высотная застройка); (2.7.1) Хранение автотранспорта; (3.1.1) Предоставление коммунальных услуг	1,3036 / 1,7043	образование в соответствии со ст. 11.4 Земельного кодекса Российской Федерации. Состоит из: части земельного участка с условным номером :ЗУ3.5, площадью 1,7043 гектара	земли населенных пунктов
57.	:ЗУ4.13	1.2.1/1 1.2.1/2	(2.5) Среднеэтажная жилая застройка; (2.6) Многоэтажная жилая застройка (высотная застройка); (2.7.1) Хранение автотранспорта; (3.1.1) Предоставление коммунальных услуг	0,5768 / 0,7611	образование в соответствии со ст. 11.4 Земельного кодекса Российской Федерации. Состоит из: части земельного участка с условным номером :ЗУ3.5, площадью 0,7611 гектара	земли населенных пунктов
58.	:ЗУ4.14	1.2.2/1 1.2.2/2	(2.5) Среднеэтажная жилая застройка; (2.6) Многоэтажная жилая застройка (высотная застройка);	0,5768 / 0,7208	образование в соответствии со ст. 11.4 Земельного кодекса Российской Федерации. Состоит из: части земельного участка с условным номером :ЗУ3.5, площадью 0,7208 гектара	земли населенных пунктов

1	2	3	4	5	6	7
			(2.7.1) Хранение автотранспорта; (3.1.1) Предоставление коммунальных услуг			
59.	:ЗУ4.15	1.3.1/1 1.3.1/2	(2.5) Среднеэтажная жилая застройка; (2.6) Многоэтажная жилая застройка (высотная застройка); (2.7.1) Хранение автотранспорта; (3.1.1) Предоставление коммунальных услуг	0,5459 / 0,7041	образование в соответствии со ст. 11.4 Земельного кодекса Российской Федерации. Состоит из: части земельного участка с условным номером :ЗУ3.5, площадью 0,7041 гектара	земли населенных пунктов
60.	:ЗУ4.16	1.3.2/1 1.3.2/2	(2.5) Среднеэтажная жилая застройка; (2.6) Многоэтажная жилая застройка (высотная застройка); (2.7.1) Хранение автотранспорта; (3.1.1) Предоставление коммунальных услуг	0,5768 / 0,8762	образование в соответствии со ст. 11.4 Земельного кодекса Российской Федерации. Состоит из: части земельного участка с условным номером :ЗУ3.5, площадью 0,8762 гектара	земли населенных пунктов
61.	:ЗУ4.17	1.3.3/1 1.3.3/2	(2.5) Среднеэтажная жилая застройка; (2.6) Многоэтажная жилая застройка (высотная застройка); (2.7.1) Хранение автотранспорта; (3.1.1) Предоставление коммунальных услуг	0,5768 / 0,8800	образование в соответствии со ст. 11.4 Земельного кодекса Российской Федерации. Состоит из: части земельного участка с условным номером :ЗУ3.5, площадью 0,8800 гектара	земли населенных пунктов
62.	:ЗУ4.18	1.3.4/1 1.3.4/2	(2.5) Среднеэтажная жилая застройка; (2.6) Многоэтажная жилая застройка (высотная застройка); (2.7.1) Хранение автотранспорта; (3.1.1) Предоставление коммунальных услуг	0,5459 / 0,7127	образование в соответствии со ст. 11.4 Земельного кодекса Российской Федерации. Состоит из: части земельного участка с условным :ЗУ3.5, площадью 0,7127 гектара	земли населенных пунктов
63.	:ЗУ4.19	1.5.1/1 1.5.1/2 1.5.1/3 1.5.1/4 1.5.1/5	(2.5) Среднеэтажная жилая застройка; (2.6) Многоэтажная жилая застройка (высотная застройка);	1,7110 / 1,7115	образование в соответствии со ст. 11.4 Земельного кодекса Российской Федерации. Состоит из: части земельного участка с условным номером :ЗУ3.5, площадью 1,7115 гектара	земли населенных пунктов

1	2	3	4	5	6	7
			(2.7.1) Хранение автотранспорта; (3.1.1) Предоставление коммунальных услуг			
64.	:ЗУ4.20	1.4.1/1 1.4.1/2	(2.5) Среднеэтажная жилая застройка; (2.6) Многоэтажная жилая застройка (высотная застройка); (2.7.1) Хранение автотранспорта; (3.1.1) Предоставление коммунальных услуг	0,5880 / 0,7124	образование в соответствии со ст. 11.4 Земельного кодекса Российской Федерации. Состоит из: части земельного участка с условным номером :ЗУ3.5, площадью 0,7124 гектара	земли населенных пунктов
65.	:ЗУ4.21	1.4.2/1 1.4.2/2	(2.5) Среднеэтажная жилая застройка; (2.6) Многоэтажная жилая застройка (высотная застройка); (2.7.1) Хранение автотранспорта; (3.1.1) Предоставление коммунальных услуг	0,3399 / 0,4238	образование в соответствии со ст. 11.4 Земельного кодекса Российской Федерации. Состоит из: части земельного участка с условным номером :ЗУ3.5, площадью 0,4238 гектара	земли населенных пунктов
66.	:ЗУ4.22	1.4.3/1 1.4.3/2	(2.5) Среднеэтажная жилая застройка; (2.6) Многоэтажная жилая застройка (высотная застройка); (2.7.1) Хранение автотранспорта; (3.1.1) Предоставление коммунальных услуг	0,3399 / 0,4235	образование в соответствии со ст. 11.4 Земельного кодекса Российской Федерации. Состоит из: части земельного участка с условным номером :ЗУ3.5, площадью 0,4235 гектара	земли населенных пунктов
67.	:ЗУ4.23	1.4.4/1 1.4.4/2	(2.5) Среднеэтажная жилая застройка; (2.6) Многоэтажная жилая застройка (высотная застройка); (2.7.1) Хранение автотранспорта; (3.1.1) Предоставление коммунальных услуг	0,5880 / 0,7128	образование в соответствии со ст. 11.4 Земельного кодекса Российской Федерации. Состоит из: части земельного участка с условным номером :ЗУ3.5, площадью 0,7128 гектара	земли населенных пунктов
Всего (в границах микрорайона № 1)				19,4941 / 22,4381		

1	2	3	4	5	6	7
Микрорайон № 2						
68.	:ЗУ4.24	2.1.1	(2.5) Среднеэтажная жилая застройка; (2.6) Многоэтажная жилая застройка (высотная застройка); (2.7.1) Хранение автотранспорта; (3.1.1) Предоставление коммунальных услуг	23,0174 / 33,7204	образование в соответствии со ст. 11.4 Земельного кодекса Российской Федерации. Состоит из: части земельного участка с условным номером :ЗУ3.5, площадью 33,7204 гектара	земли населенных пунктов
Всего (в границах микрорайона № 2)				23,0174 / 33,7204		
Микрорайон № 3						
69.	:ЗУ4.26	3.1.1	(2.5) Среднеэтажная жилая застройка; (2.6) Многоэтажная жилая застройка (высотная застройка); (2.7.1) Хранение автотранспорта; (3.1.1) Предоставление коммунальных услуг	9,3603 / 16,0985	образование в соответствии со ст. 11.4 Земельного кодекса Российской Федерации. Состоит из: части земельного участка с условным номером :ЗУ3.5, площадью 16,0985 гектара	земли населенных пунктов
Всего (в границах микрорайона № 3)				9,3603 / 16,0985		
Всего (жилого назначения)				51,8718 / 72,2570		
Для размещения объектов капитального строительства общественно-делового назначения						
Микрорайон № 1						
70.	:ЗУ4.43	1.6.1	(3.6.1) Объекты культурно-досуговой деятельности	0,2000 / 0,2534	образование в соответствии со ст. 11.4 Земельного кодекса Российской Федерации. Состоит из: части земельного участка с условным номером :ЗУ3.5, площадью 0,2534 гектара	земли населенных пунктов
Всего (в границах микрорайона № 1)				0,2000 / 0,2534		
Квартал № 5.2						
71.	:ЗУ4.44	5.2.1	(3.7.1) Осуществление религиозных обрядов	1,0000 / 1,0631	образование в соответствии со ст. 11.4 Земельного кодекса Российской Федерации. Состоит из: части земельного участка с условным номером :ЗУ3.5, площадью 1,0631 гектара	земли населенных пунктов
Всего (в границах нежилого квартала № 5.9)				1,0000 / 1,0631		
Квартал № 5.3						
72.	:ЗУ4.46	5.3.1 5.3.2 5.3.3	(3.6.1) Объекты культурно-досуговой деятельности	3,4800 / 3,6167	образование в соответствии со ст. 11.4 Земельного кодекса Российской Федерации. Состоит из: части земельного участка с условным номером :ЗУ3.5, площадью 3,6167 гектара	земли населенных пунктов
Всего (в границах нежилого квартала № 5.3)				3,4800 / 3,6167		
Квартал № 5.4						
73.	:ЗУ4.45	5.4.1	(4.2) Объекты торговли (торговые центры, торгово-развлекательные центры (комплексы);	... / 4,1084	образование в соответствии со ст. 11.4 Земельного кодекса Российской Федерации. Состоит из: части земельного участка с условным номером :ЗУ3.5, площадью 4,1084 гектара	земли населенных пунктов

1	2	3	4	5	6	7
			(5.1.2) Обеспечение занятий спортом в помещениях			
Всего (в границах нежилого квартала № 5.4)				... / 4,1084		
Квартал № 5.5						
74.	:ЗУ4.47	5.5.3	(3.7.1) Осуществление религиозных обрядов	0,5000 / 0,5444	образование в соответствии со ст. 11.4 Земельного кодекса Российской Федерации. Состоит из: части земельного участка с условным номером :ЗУ3.5, площадью 0,5444 гектара	земли населенных пунктов
Всего (в границах нежилого квартала № 5.5)				0,5000 / 0,5444		
Квартал № 5.6						
75.	:ЗУ4.48	5.6.2	(3.6.1) Объекты культурно-досуговой деятельности	1,0000 / 1,1185	образование в соответствии со ст. 11.4 Земельного кодекса Российской Федерации. Состоит из: части земельного участка с условным номером :ЗУ3.5, площадью 1,1185 гектара	земли населенных пунктов
76.	:ЗУ4.49	5.6.6	(4.2) Объекты торговли (торговые центры, торгово-развлекательные центры (комплексы))	... / 2,6817	образование в соответствии со ст. 11.4 Земельного кодекса Российской Федерации. Состоит из: части земельного участка с условным номером :ЗУ3.5, площадью 2,6817 гектара	земли населенных пунктов
77.	:ЗУ4.50	5.6.5	(4.1) Деловое управление	... / 4,0655	образование в соответствии со ст. 11.4 Земельного кодекса Российской Федерации. Состоит из: части земельного участка с условным номером :ЗУ3.5, площадью 4,0655 гектара	земли населенных пунктов
78.	:ЗУ4.51	5.6.4	(4.7) Гостиничное обслуживание	0,5400 / 0,5727	образование в соответствии со ст. 11.4 Земельного кодекса Российской Федерации. Состоит из: части земельного участка с условным номером :ЗУ3.5, площадью 0,5727 гектара	земли населенных пунктов
Всего (в границах нежилого квартала № 6.5)				1,5400 / 8,4384		
Квартал № 5.7						
79.	:ЗУ4.52	5.7.1	(5.1.1) Обеспечение спортивно-зрелищных мероприятий (5.1.2) Обеспечение занятий спортом в помещениях	3,5000 / 3,6004	образование в соответствии со ст. 11.4 Земельного кодекса Российской Федерации. Состоит из: части земельного участка с условным номером :ЗУ3.5, площадью 3,6004 гектара.	земли населенных пунктов
80.	:ЗУ4.56	5.7.4	(4.7) Гостиничное обслуживание	0,3100 / 0,3209	образование в соответствии со ст. 11.4 Земельного кодекса Российской Федерации. Состоит из: части земельного участка с условным номером :ЗУ3.5, площадью 0,3209 гектара	земли населенных пунктов
Всего (в границах нежилого квартала № 5.7):				3,8100 / 3,9213		
Квартал № 5.8						
81.	:ЗУ4.59	5.8.1	(4.1) Деловое управление; (4.2) Объекты торговли (торговые центры, торгово-развлекательные центры (комплексы)) (5.1.2) Обеспечение занятий спортом в помещениях	... / 19,9590	образование в соответствии со ст. 11.6 Земельного кодекса Российской Федерации. Состоит из: земельного участка с условным номером :ЗУ4.59.1, площадью 19,9518 гектара; земельного участка с условным номером :ЗУ4.59.2, площадью 0,0070 гектара	земли населенных пунктов

1	2	3	4	5	6	7
82.	:ЗУ4.59.1		(4.1) Деловое управление; (4.2) Объекты торговли (торговые центры, торгово-развлекательные центры (комплексы))	... / 19,9520	образование в соответствии со ст. 11.4 Земельного кодекса Российской Федерации. Состоит из: земельного участка с условным номером :ЗУ3.5, площадью 19,9520 гектара	земли населенных пунктов
83.	:ЗУ4.59.2		(4.1) Деловое управление; (4.2) Объекты торговли (торговые центры, торгово-развлекательные центры (комплексы))	... / 0,0070	образование в соответствии со ст. 11.4 Земельного кодекса Российской Федерации. Состоит из: земельного участка с условным номером :ЗУ3.11 , площадью 0,0070 гектара	земли населенных пунктов
Всего (в границах нежилого квартала № 5.8)				... / 19,9590		
Квартал № 5.9						
84.	:ЗУ4.53	5.9.4	(3.6.1) Объекты культурно-досуговой деятельности	0,6000 / 0,6113	образование в соответствии со ст. 11.4 Земельного кодекса Российской Федерации. Состоит из: части земельного участка с условным номером :ЗУ3.5, площадью 0,6113 гектара	земли населенных пунктов
85.	:ЗУ4.54	5.9.3	(3.6.1) Объекты культурно-досуговой деятельности	0,1200 / 0,1796	образование в соответствии со ст. 11.4 Земельного кодекса Российской Федерации. Состоит из: части земельного участка с условным номером :ЗУ3.5, площадью 0,1796 гектара	земли населенных пунктов
86.	:ЗУ4.55	5.9.1	(3.7.1) Осуществление религиозных обрядов	0,5000 / 0,5076	образование в соответствии со ст. 11.4 Земельного кодекса Российской Федерации. Состоит из: части земельного участка с условным номером :ЗУ3.5, площадью 0,5076 гектара	земли населенных пунктов
Всего (в границах нежилого квартала № 5.9)				0,6200 / 1,2985		
Квартал № 5.10						
87.	:ЗУ4.25	5.10.1	(4.2) Объекты торговли (торговые центры, торгово-развлекательные центры (комплексы)); (5.1.2) Обеспечение занятий спортом в помещениях; (2.7.1) Хранение автотранспорта	... / 12,5899	образование в соответствии со ст. 11.4 Земельного кодекса Российской Федерации. Состоит из: части земельного участка с условным номером :ЗУ3.5, площадью 12,5899 гектара	земли населенных пунктов
Всего (в границах нежилого квартала № 5.10)				... / 12,5899		
Квартал № 6.5						
88.	:ЗУ4.58	6.5.3	(3.1.2) Административные здания организаций, обеспечивающих предоставление коммунальных услуг	... / 1,0137	образование в соответствии со ст. 11.4 Земельного кодекса Российской Федерации. Состоит из: части земельного участка с условным номером :ЗУ3.5, площадью 1,0137 гектара	земли населенных пунктов
Всего (в границах нежилого квартала № 6.5)				... / 1,0137		

1	2	3	4	5	6	7
Квартал № 6.9						
89.	:ЗУ4.57	6.9.2	(4.1) Деловое управление	... / 1,5254	образование в соответствии со ст. 11.4 Земельного кодекса Российской Федерации. Состоит из: части земельного участка с условным номером :ЗУ3.5, площадью 1,5254 гектара	земли населенных пунктов
Всего (в границах нежилого квартала № 6.10)				... / 1,5255		
Всего (общественно-делового назначения)				11,1500 / 58,3322		
Для размещения объектов коммунальной инфраструктуры						
Микрорайон № 1						
90.	:ЗУ4.75	1.10.3	(3.1.1) Предоставление коммунальных услуг	... / 0,0064	образование в соответствии со ст. 11.4 Земельного кодекса Российской Федерации. Состоит из: части земельного участка с условным номером :ЗУ3.5, площадью 0,0064 гектара	земли населенных пунктов
91.	:ЗУ4.76	1.7.2	(3.1.1) Предоставление коммунальных услуг	... / 0,0064	образование в соответствии со ст. 11.4 Земельного кодекса Российской Федерации. Состоит из: части земельного участка с условным номером :ЗУ3.5, площадью 0,0064 гектара	земли населенных пунктов
92.	:ЗУ4.77	1.1.6	(3.1.1) Предоставление коммунальных услуг	... / 0,0064	образование в соответствии со ст. 11.4 Земельного кодекса Российской Федерации. Состоит из: части земельного участка с условным номером :ЗУ3.5, площадью 0,0064 гектара.	земли населенных пунктов
93.	:ЗУ4.78	1.1.5	(3.1.1) Предоставление коммунальных услуг	... / 0,0064	образование в соответствии со ст. 11.4 Земельного кодекса Российской Федерации. Состоит из: части земельного участка с условным номером :ЗУ3.5, площадью 0,0064 гектара	земли населенных пунктов
94.	:ЗУ4.79	1.5.4	(3.1.1) Предоставление коммунальных услуг	... / 0,0064	образование в соответствии со ст. 11.4 Земельного кодекса Российской Федерации. Состоит из: части земельного участка с условным номером :ЗУ3.5, площадью 0,0064 гектара	земли населенных пунктов
95.	:ЗУ4.80	1.2.4	(3.1.1) Предоставление коммунальных услуг	... / 0,0064	образование в соответствии со ст. 11.4 Земельного кодекса Российской Федерации. Состоит из: части земельного участка с условным номером :ЗУ3.5, площадью 0,0064 гектара	земли населенных пунктов
96.	:ЗУ4.81	1.5.5	(3.1.1) Предоставление коммунальных услуг	... / 0,0064	образование в соответствии со ст. 11.4 Земельного кодекса Российской Федерации. Состоит из: части земельного участка с условным номером :ЗУ3.5, площадью 0,0064 гектара	земли населенных пунктов
97.	:ЗУ4.82	1.3.5	(3.1.1) Предоставление коммунальных услуг	... / 0,0064	образование в соответствии со ст. 11.4 Земельного кодекса Российской Федерации. Состоит из: части земельного участка с условным номером :ЗУ3.5, площадью 0,0064 гектара	земли населенных пунктов
98.	:ЗУ4.83	1.3.6	(3.1.1) Предоставление коммунальных услуг	... / 0,0064	образование в соответствии со ст. 11.4 Земельного кодекса Российской Федерации. Состоит из: части земельного участка с условным номером :ЗУ3.5, площадью 0,0064 гектара	земли населенных пунктов
99.	:ЗУ4.84	1.3.7	(3.1.1) Предоставление коммунальных услуг	... / 0,0064	образование в соответствии со ст. 11.4 Земельного кодекса Российской Федерации. Состоит из: части земельного участка с условным номером :ЗУ3.5, площадью 0,0064 гектара	земли населенных пунктов
100.	:ЗУ4.138	1.1.2/5	(3.1.1) Предоставление коммунальных услуг	... / 0,0064	образование в соответствии со ст. 11.4 Земельного кодекса Российской Федерации. Состоит из: части земельного участка с условным номером :ЗУ3.5, площадью 0,0064 гектара	земли населенных пунктов
101.	:ЗУ4.144	1.15.8	(3.1.1) Предоставление коммунальных услуг	... / 0,0064	образование в соответствии со ст. 11.4 Земельного кодекса Российской Федерации. Состоит из: части земельного участка с условным номером :ЗУ3.5, площадью 0,0064 гектара	земли населенных пунктов
Всего (в границах микрорайона № 1)				... / 0,0768		

1	2	3	4	5	6	7
Микрорайон № 3						
102.	:ЗУ4.87	3.1.4	(3.1.1) Предоставление коммунальных услуг	... / 0,0084	образование в соответствии со ст. 11.4 Земельного кодекса Российской Федерации. Состоит из: части земельного участка с условным номером :ЗУ3.5, площадью 0,0084 гектара	земли населенных пунктов
103.	:ЗУ4.148	3.1.5	(3.1.1) Предоставление коммунальных услуг	... / 0,0439	образование в соответствии со ст. 11.4 Земельного кодекса Российской Федерации. Состоит из: части земельного участка с условным номером :ЗУ3.5, площадью 0,0439 гектара	земли населенных пунктов
Всего (в границах микрорайона № 3)				... / 0,0523		
Квартал № 5.1						
104.	:ЗУ4.147	5.1.2	(3.1.1) Предоставление коммунальных услуг	... / 0,0064	образование в соответствии со ст. 11.4 Земельного кодекса Российской Федерации. Состоит из: части земельного участка с условным номером :ЗУ3.5, площадью 0,0064 гектара	земли населенных пунктов
Всего (в границах нежилого квартала № 5.1)				... / 0,0064		
Квартал № 5.5						
105.	:ЗУ4.85	5.5.4	(3.1.1) Предоставление коммунальных услуг	... / 0,0086	образование в соответствии со ст. 11.4 Земельного кодекса Российской Федерации. Состоит из: части земельного участка с условным номером :ЗУ3.5, площадью 0,0086 гектара	земли населенных пунктов
Всего (в границах нежилого квартала № 5.5)				... / 0,0086		
Квартал № 5.8						
106.	:ЗУ4.88	5.8.3	(3.1.1) Предоставление коммунальных услуг	... / 0,0084	образование в соответствии со ст. 11.4 Земельного кодекса Российской Федерации. Состоит из: части земельного участка с условным номером :ЗУ3.5, площадью 0,0084 гектара	земли населенных пунктов
107.	:ЗУ4.89	5.8.2	(3.1.1) Предоставление коммунальных услуг	... / 0,0802	образование в соответствии со ст. 11.4 Земельного кодекса Российской Федерации. Состоит из: части земельного участка с условным номером :ЗУ3.5, площадью 0,0802 гектара	земли населенных пунктов
Всего (в границах нежилого квартала № 5.8)				... / 0,0886		
Квартал № 6.2						
108.	:ЗУ4.145	6.2.1	(3.1.1) Предоставление коммунальных услуг	... / 1,5495	образование в соответствии со ст. 11.4 Земельного кодекса Российской Федерации. Состоит из: части земельного участка с условным номером :ЗУ3.8 , площадью 1,5495 гектара	земли населенных пунктов
Всего (в границах нежилого квартала № 5.8)				... / 1,5495		
Квартал № 6.3						
109.	:ЗУ4.93	6.3.4 6.3.5	(3.1.1) Предоставление коммунальных услуг	... / 0,1778	образование в соответствии со ст. 11.4 Земельного кодекса Российской Федерации. Состоит из: части земельного участка с условным номером :ЗУ3.5, площадью 0,1778 гектара	земли населенных пунктов
110.	:ЗУ4.95	6.3.1	(3.1.1) Предоставление коммунальных услуг	... / 0,5500	образование в соответствии со ст. 11.4 Земельного кодекса Российской Федерации. Состоит из: части земельного участка с условным номером :ЗУ3.5, площадью 0,5500 гектара	земли населенных пунктов
Всего (в границах нежилого квартала № 6.3)				... / 0,7278		
Квартал № 6.4						
111.	:ЗУ4.91	6.4.2	(3.1.1) Предоставление коммунальных услуг	... / 0,3559	образование в соответствии со ст. 11.4 Земельного кодекса Российской Федерации. Состоит из: части земельного участка с условным номером :ЗУ3.5, площадью 0,3559 гектара	земли населенных пунктов

1	2	3	4	5	6	7
112.	:ЗУ4.92	6.4.1	(3.1.1) Предоставление коммунальных услуг	... / 0,4813	образование в соответствии со ст. 11.4 Земельного кодекса Российской Федерации. Состоит из: части земельного участка с условным номером :ЗУ3.5, площадью 0,4813 гектара	земли населенных пунктов
Всего (в границах нежилого квартала № 6.4)				... / 0,8372		
Квартал № 6.5						
113.	:ЗУ4.122	6.5.1 6.5.2	(3.1.1) Предоставление коммунальных услуг	... / 1,2385	образование в соответствии со ст. 11.6 Земельного кодекса Российской Федерации. Состоит из: земельного участка с условным номером :ЗУ4.122.1, площадью 1,2187 гектара; земельного участка с условным номером :ЗУ4.122.2, площадью 0,0198 гектара	земли населенных пунктов
114.	:ЗУ4.122.1	6.5.1 6.5.2	(3.1.1) Предоставление коммунальных услуг	... / 1,2187	образование в соответствии со ст. 11.4 Земельного кодекса Российской Федерации. Состоит из: части земельного участка с условным номером :ЗУ3.5, площадью 1,2187 гектара	земли населенных пунктов
115.	:ЗУ4.122.2	6.5.1 6.5.2	(3.1.1) Предоставление коммунальных услуг	... / 0,0198	образование в соответствии со ст. 11.6 Земельного кодекса Российской Федерации. Состоит из: земельного участка с условным номером :ЗУ3.10, площадью 0,0198 гектара	земли населенных пунктов
Всего (в границах нежилого квартала № 6.5)				... / 1,2385		
Квартал № 6.6						
116.	:ЗУ4.140	6.6.1	(3.1.1) Предоставление коммунальных услуг	... / 0,3923	образование в соответствии со ст. 11.4 Земельного кодекса Российской Федерации. Состоит из: части земельного участка с условным номером :ЗУ3.5, площадью 0,3923 гектара	земли населенных пунктов
Всего (в границах нежилого квартала № 6.6)				... / 0,3923		
Квартал № 6.8						
117.	:ЗУ4.86	6.8.1	(3.1.1) Предоставление коммунальных услуг	... / 0,2513	образование в соответствии со ст. 11.4 Земельного кодекса Российской Федерации. Состоит из: части земельного участка с условным номером :ЗУ3.5, площадью 0,2513 гектара	земли населенных пунктов
118.	:ЗУ4.90	6.8.3	(3.1.1) Предоставление коммунальных услуг	... / 0,0180	образование в соответствии со ст. 11.4 Земельного кодекса Российской Федерации. Состоит из: части земельного участка с условным номером :ЗУ3.5, площадью 0,0180 гектара	земли населенных пунктов
Всего (в границах нежилого квартала № 6.8)				... / 0,2693		
Квартал № 6.12						
119.	:ЗУ4.125	6.12.1	(3.1.1) Предоставление коммунальных услуг	... / 0,1448	образование в соответствии со ст. 11.6 Земельного кодекса Российской Федерации. Состоит из: земельного участка с условным номером :ЗУ4.125.1, площадью 0,1352 гектара; земельного участка с условным номером :ЗУ4.125.2, площадью 0,0096 гектара;	земли населенных пунктов
120.	:ЗУ4.125.1		(3.1.1) Предоставление коммунальных услуг	... / 0,1352	образование в соответствии со ст. 11.4 Земельного кодекса Российской Федерации. Состоит из: части земельного участка с условным номером :ЗУ3.5, площадью 0,1352 гектара	земли населенных пунктов
121.	:ЗУ4.125.2		(3.1.1) Предоставление коммунальных услуг	... / 0,0096	образование в соответствии со ст. 11.4 Земельного кодекса Российской Федерации. Состоит из: части земельного участка с условным номером :ЗУ3.9, площадью 0,0096 гектара	земли населенных пунктов
Всего (в границах нежилого квартала № 6.12)				... / 0,1448		
Всего (коммунальной инфраструктуры)				... / 5,3921		

1	2	3	4	5	6	7
Для размещения объектов транспортной инфраструктуры						
Микрорайон № 1						
122.	:ЗУ4.61	1.15.5	(2.7.1) Хранение автотранспорта	... / 0,3647	образование в соответствии со ст. 11.4 Земельного кодекса Российской Федерации. Состоит из: части земельного участка с условным номером :ЗУ3.5, площадью 0,3647 гектара	земли населенных пунктов
123.	:ЗУ4.62	1.15.6	(2.7.1) Хранение автотранспорта	... / 0,3395	образование в соответствии со ст. 11.4 Земельного кодекса Российской Федерации. Состоит из: части земельного участка с условным номером :ЗУ3.5, площадью 0,3395 гектара	земли населенных пунктов
124.	:ЗУ4.63	1.4.6/1 1.4.6/2	(2.7.1) Хранение автотранспорта	... / 0,3374	образование в соответствии со ст. 11.4 Земельного кодекса Российской Федерации. Состоит из: части земельного участка с условным номером :ЗУ3.5, площадью 0,3374 гектара	земли населенных пунктов
125.	:ЗУ4.64	1.5.3/1 1.5.3/2	(2.7.1) Хранение автотранспорта	... / 0,6179	образование в соответствии со ст. 11.4 Земельного кодекса Российской Федерации. Состоит из: части земельного участка с условным номером :ЗУ3.5, площадью 0,6179 гектара	земли населенных пунктов
126.	:ЗУ4.65	1.4.7/1 1.4.7/2	(2.7.1) Хранение автотранспорта	... / 0,3373	образование в соответствии со ст. 11.4 Земельного кодекса Российской Федерации. Состоит из: части земельного участка с условным номером :ЗУ3.5, площадью 0,3373 гектара	земли населенных пунктов
Всего (в границах микрорайона № 1)				... / 1,9968		
Квартал № 6.1						
127.	:ЗУ4.120	6.1.1	(2.7.1) Хранение автотранспорта	... / 0,6694	образование в соответствии со ст. 11.6 Земельного кодекса Российской Федерации. Состоит из: земельного участка с условным номером :ЗУ4.120.1, площадью 0,5727 гектара; земельного участка с условным номером :ЗУ4.120.2, площадью 0,0967 гектара	земли населенных пунктов
128.	:ЗУ4.120.1		(2.7.1) Хранение автотранспорта	... / 0,5727	образование в соответствии со ст. 11.4 Земельного кодекса Российской Федерации. Состоит из: части земельного участка с условным номером :ЗУ3.5, площадью 0,5727 гектара	земли населенных пунктов
129.	:ЗУ4.120.2		(2.7.1) Хранение автотранспорта	... / 0,0967	образование в соответствии со ст. 11.4 Земельного кодекса Российской Федерации. Состоит из: части земельного участка с условным номером :ЗУ3.8, площадью 0,0967 гектара	земли населенных пунктов
Всего (в границах нежилого квартала № 6.1)				... / 0,6694		
Квартал № 6.2						
130.	:ЗУ4.146	6.2.2	(2.7.1) Хранение автотранспорта	... / 0,5782	образование в соответствии со ст. 11.4 Земельного кодекса Российской Федерации. Состоит из: части земельного участка с условным номером :ЗУ3.8, площадью 0,5782 гектара	земли населенных пунктов
Всего (в границах нежилого квартала № 6.2)				... / 0,5782		
Квартал № 6.3						
131.	:ЗУ4.60	6.3.3	(2.7.1) Хранение автотранспорта	... / 0,7137	образование в соответствии со ст. 11.4 Земельного кодекса Российской Федерации. Состоит из: части земельного участка с условным номером :ЗУ3.5, площадью 0,7137 гектара	земли населенных пунктов
132.	:ЗУ4.94	6.3.2	(2.7.1) Хранение автотранспорта	... / 0,4548	образование в соответствии со ст. 11.4 Земельного кодекса Российской Федерации. Состоит из: части земельного участка с условным номером :ЗУ3.5, площадью 0,4548 гектара	земли населенных пунктов
Всего (в границах нежилого квартала № 6.3)				... / 1,1685		

1	2	3	4	5	6	7
Квартал № 6.4						
133.	:ЗУ4.66	6.4.3	(2.7.1) Хранение автотранспорта	... / 0,5037	образование в соответствии со ст. 11.4 Земельного кодекса Российской Федерации. Состоит из: части земельного участка с условным номером :ЗУ3.5, площадью 0,5037 гектара	земли населенных пунктов
Всего (в границах нежилого квартала № 6.4)				... / 0,5037		
Квартал № 6.7						
134.	:ЗУ4.67	6.7.1	(7.2.2) Обслуживание перевозок пассажиров	... / 2,7182	образование в соответствии со ст. 11.4 Земельного кодекса Российской Федерации. Состоит из: части земельного участка с условным номером :ЗУ3.5, площадью 2,7182 гектара	земли населенных пунктов
Всего (в границах нежилого квартала № 6.7)				... / 2,7182		
Квартал № 6.8						
135.	:ЗУ4.130	6.8.2	(2.7.1) Хранение автотранспорта	... / 1,5708	образование в соответствии со ст. 11.6 Земельного кодекса Российской Федерации. Состоит из: земельного участка с условным номером :ЗУ4.121, площадью 0,8636 гектара; земельного участка с условным номером :ЗУ3.6, площадью 0,7073 гектара	земли населенных пунктов
136.	:ЗУ4.121		(2.7.1) Хранение автотранспорта	... / 0,8635	образование в соответствии со ст. 11.4 Земельного кодекса Российской Федерации. Состоит из: части земельного участка с условным номером :ЗУ3.5, площадью 0,8635 гектара	земли населенных пунктов
137.	:ЗУ3.6		(2.7.1) Хранение автотранспорта	... / 0,7073	образование в соответствии со ст. 11.3 Земельного кодекса Российской Федерации. Состоит из: части земель кадастрового квартала 61:44:0020205, площадью 0,7073 гектара	земли населенных пунктов
Всего (в границах нежилого квартала № 6.8)				... / 1,5708		
Квартал № 6.12						
138.	:ЗУ4.124	6.12.2	(2.7.1) Хранение автотранспорта	... / 0,4873	образование в соответствии со ст. 11.6 Земельного кодекса Российской Федерации. Состоит из: земельного участка с условным номером :ЗУ4.124.1, площадью 0,4725 гектара; земельного участка с условным номером :ЗУ4.124.2, площадью 0,1016 гектара	земли населенных пунктов
139.	:ЗУ4.124.1		(2.7.1) Хранение автотранспорта	... / 0,4725	образование в соответствии со ст. 11.4 Земельного кодекса Российской Федерации. Состоит из: части земельного участка с условным номером :ЗУ3.5, площадью 0,4725 гектара	земли населенных пунктов
140.	:ЗУ4.124.2		(2.7.1) Хранение автотранспорта	... / 0,0148	образование в соответствии со ст. 11.4 Земельного кодекса Российской Федерации. Состоит из: части земельного участка с условным номером :ЗУ3.10, площадью 0,0148 гектара	земли населенных пунктов
Всего (в границах нежилого квартала № 6.8)				... / 0,4873		
Всего (транспортной инфраструктуры)				... / 9,6929		
Для размещения объектов социальной инфраструктуры						
Микрорайон № 1						
141.	:ЗУ4.27	1.8.1	(3.5.1) Дошкольное, начальное и среднее общее образование	0,7600 / 0,9514	образование в соответствии со ст. 11.4 Земельного кодекса Российской Федерации. Состоит из: части земельного участка с условным номером :ЗУ3.5, площадью 0,9514 гектара	земли населенных пунктов
142.	:ЗУ4.28	1.1.4	(3.5.1) Дошкольное, начальное и среднее общее образование	0,7600 / 0,9512	образование в соответствии со ст. 11.4 Земельного кодекса Российской Федерации. Состоит из: части земельного участка с условным номером :ЗУ3.5, площадью 0,9512 гектара	земли населенных пунктов

1	2	3	4	5	6	7
143.	:ЗУ4.29	1.2.3	(3.5.1) Дошкольное, начальное и среднее общее образование	2,7200 / 2,9359	образование в соответствии со ст. 11.4 Земельного кодекса Российской Федерации. Состоит из: части земельного участка с условным номером :ЗУ3.5, площадью 2,9359 гектара	земли населенных пунктов
144.	:ЗУ4.30	1.4.5	(3.5.1) Дошкольное, начальное и среднее общее образование	0,7600 / 0,9534	образование в соответствии со ст. 11.4 Земельного кодекса Российской Федерации. Состоит из: части земельного участка с условным номером :ЗУ3.5, площадью 0,9534 гектара	земли населенных пунктов
145.	:ЗУ4.36	1.11.5	(5.1.2) Обеспечение занятий спортом в помещениях	0,3000 / 0,5302	образование в соответствии со ст. 11.4 Земельного кодекса Российской Федерации. Состоит из: части земельного участка с условным номером :ЗУ3.5, площадью 0,5302 гектара	земли населенных пунктов
146.	:ЗУ4.38	1.5.2	(5.1.2) Обеспечение занятий спортом в помещениях	0,3000 / 0,3097	образование в соответствии со ст. 11.4 Земельного кодекса Российской Федерации. Состоит из: части земельного участка с условным номером :ЗУ3.5, площадью 0,3097 гектара	земли населенных пунктов
Всего (в границах микрорайона № 1)				5,6000 / 6,6318		
Микрорайон № 2						
147.	:ЗУ4.31	2.1.5	(3.5.1) Дошкольное, начальное и среднее общее образование	0,9500 / 0,9559	образование в соответствии со ст. 11.4 Земельного кодекса Российской Федерации. Состоит из: части земельного участка с условным номером :ЗУ3.5, площадью 0,9559 гектара	земли населенных пунктов
148.	:ЗУ4.32	2.1.6	(3.5.1) Дошкольное, начальное и среднее общее образование	3,5400 / 3,6089	образование в соответствии со ст. 11.4 Земельного кодекса Российской Федерации. Состоит из: части земельного участка с условным номером :ЗУ3.5, площадью 3,6089 гектара	земли населенных пунктов
149.	:ЗУ4.35	2.1.8	(5.1.2) Обеспечение занятий спортом в помещениях	0,8000 / 0,8180	образование в соответствии со ст. 11.4 Земельного кодекса Российской Федерации. Состоит из: части земельного участка с условным номером :ЗУ3.5, площадью 0,8180 гектара	земли населенных пунктов
Всего (в границах микрорайона № 1)				5,2900 / 5,3828		
Микрорайон № 3						
150.	:ЗУ4.33	3.1.2	(3.5.1) Дошкольное, начальное и среднее общее образование	3,4200 / 3,6008	образование в соответствии со ст. 11.4 Земельного кодекса Российской Федерации. Состоит из: части земельного участка с условным номером :ЗУ3.5, площадью 3,6008 гектара	земли населенных пунктов
151.	:ЗУ4.34	3.1.3	(3.5.1) Дошкольное, начальное и среднее общее образование	1,4400 / 1,4942	образование в соответствии со ст. 11.4 Земельного кодекса Российской Федерации. Состоит из: части земельного участка с условным номером :ЗУ3.5, площадью 1,4942 гектара	земли населенных пунктов
Всего (в границах микрорайона № 3)				4,8600 / 5,0950		
Квартал № 5.1						
152.	:ЗУ4.37	5.1.1	(5.1.1) Обеспечение спортивно-зрелищных мероприятий	2,0000 / 2,2180	образование в соответствии со ст. 11.4 Земельного кодекса Российской Федерации. Состоит из: части земельного участка с условным номером :ЗУ3.5, площадью 2,2180 гектара	земли населенных пунктов
Всего (в границах нежилого квартала № 5.1)				2,0000 / 2,2180		
Квартал № 5.5						
153.	:ЗУ4.40	5.5.1	(3.4.1) Амбулаторно-поликлиническое обслуживание	5,5000 / 5,5014	образование в соответствии со ст. 11.4 Земельного кодекса Российской Федерации. Состоит из: части земельного участка с условным номером :ЗУ3.5, площадью 5,5014 гектара	земли населенных пунктов
Всего (в границах нежилого квартала № 5.5)				5,5000 / 5,5014		

1	2	3	4	5	6	7
Квартал № 5.6						
154.	:ЗУ4.39	5.6.3	(5.1.1) Обеспечение спортивно-зрелищных мероприятий	3,5000 / 3,5722	образование в соответствии со ст. 11.4 Земельного кодекса Российской Федерации. Состоит из: части земельного участка с условным номером :ЗУ3.5, площадью 3,5722 гектара	земли населенных пунктов
Всего (в границах нежилого квартала № 5.6)				3,5000 / 3,5722		
Квартал № 5.9						
155.	:ЗУ4.42	5.9.2	(3.4.1) Амбулаторно-поликлиническое обслуживание	0,5000 / 0,5005	образование в соответствии со ст. 11.4 Земельного кодекса Российской Федерации. Состоит из: части земельного участка с условным номером :ЗУ3.5, площадью 0,5005 гектара	земли населенных пунктов
Всего (в границах нежилого квартала № 5.9)				0,5000 / 0,5005		
Квартал № 6.11						
156.	:ЗУ4.41	6.11.2	(3.4.2) Стационарное медицинское обслуживание	0,3000 / 0,3468	образование в соответствии со ст. 11.4 Земельного кодекса Российской Федерации. Состоит из: части земельного участка с условным номером :ЗУ3.5, площадью 0,3468 гектара	земли населенных пунктов
Всего (в границах нежилого квартала № 6.11)				0,3000 / 0,3468		
Всего (социальной инфраструктуры)				27,5500 / 29,2485		
Для размещения объектов капитального строительства иного назначения						
Квартал № 5.2						
157.	:ЗУ4.69	5.2.2	(3.6.2) Парки культуры и отдыха	7,3500 / 7,3754	образование в соответствии со ст. 11.4 Земельного кодекса Российской Федерации. Состоит из: части земельного участка с условным номером :ЗУ3.5, площадью 7,3754 гектара	земли населенных пунктов
Всего (в границах нежилого квартала № 5.2)				7,3500 / 7,3754		
Квартал № 5.3						
158.	:ЗУ4.70	5.3.4	(3.6.2) Парки культуры и отдыха	2,6500 / 2,6556	образование в соответствии со ст. 11.4 Земельного кодекса Российской Федерации. Состоит из: части земельного участка с условным номером :ЗУ3.5, площадью 2,6556 гектара	земли населенных пунктов
Всего (в границах нежилого квартала № 5.3)				2,6500 / 2,6556		
Квартал № 5.5						
159.	:ЗУ4.139	5.5.2	(3.8.1) Государственное управление	8,0000 / 8,1533	образование в соответствии со ст. 11.4 Земельного кодекса Российской Федерации. Состоит из: части земельного участка с условным номером :ЗУ3.5, площадью 8,1533 гектара	земли населенных пунктов
Всего (в границах нежилого квартала № 5.5)				8,0000 / 8,1533		
Квартал № 5.6						
160.	:ЗУ4.72	5.6.1	(8.3) Обеспечение внутреннего правопорядка	1,2000 / 1,3779	образование в соответствии со ст. 11.4 Земельного кодекса Российской Федерации. Состоит из: части земельного участка с условным номером :ЗУ3.5, площадью 1,3779 гектара	земли населенных пунктов
Всего (в границах нежилого квартала № 5.6)				1,2000 / 1,3779		
Квартал № 5.7						
161.	:ЗУ4.141	5.7.2	(3.8.1) Государственное управление	0,6000 / 0,6005	образование в соответствии со ст. 11.4 Земельного кодекса Российской Федерации. Состоит из: части земельного участка с условным номером :ЗУ3.5, площадью 0,6005 гектара	земли населенных пунктов

1	2	3	4	5	6	7
162.	:ЗУ4.74	5.7.3	(3.8.1) Государственное управление	0,2000 / 0,2105	образование в соответствии со ст. 11.4 Земельного кодекса Российской Федерации. Состоит из: части земельного участка с условным номером :ЗУ3.5, площадью 0,2105 гектара	земли населенных пунктов
Всего (в границах нежилого квартала № 5.7)				0,8000 / 0,8110		
Квартал № 5.9						
163.	:ЗУ4.73	5.9.5	(8.3) Обеспечение внутреннего правопорядка	1,3000 / 1,3123	образование в соответствии со ст. 11.4 Земельного кодекса Российской Федерации. Состоит из: части земельного участка с условным номером :ЗУ3.5, площадью 1,3123 гектара	земли населенных пунктов
Всего (в границах нежилого квартала № 5.9)				1,3000 / 1,3123		
Квартал № 6.11						
164.	:ЗУ4.71	6.11.3	(3.8.1) Государственное управление	0,2000 / 0,3416	образование в соответствии со ст. 11.4 Земельного кодекса Российской Федерации. Состоит из: части земельного участка с условным номером :ЗУ3.5, площадью 0,3416 гектара	земли населенных пунктов
Всего (в границах нежилого квартала № 6.11)				0,2000 / 0,3416		
Квартал № 7.1						
165.	:ЗУ4.68		(3.6.2) Парки культуры и отдыха	... / 4,0955	образование в соответствии со ст. 11.4 Земельного кодекса Российской Федерации. Состоит из: части земельного участка с условным номером :ЗУ3.5, площадью 4,0955 гектара	земли населенных пунктов
Всего (в границах нежилого квартала № 7.1)				... / 4,0955		
Всего (иного назначения)				21,5000 / 26,1226		
Итого (для объектов капитального строительства)				139,4601 / 240,8380		
Образуемые земельные участки, которые будут отнесены к территориям общего пользования или имуществу общего пользования, в том числе предлагаемые к резервированию и (или) изъятию для государственных или муниципальных нужд (в границах микрорайонов/кварталов)						
Микрорайон № 1						
166.	:ЗУ4.110		(12.0.1) Улично-дорожная сеть (12.0.2) Благоустройство территории	... / 1,8845	образование в соответствии со ст. 11.4 Земельного кодекса Российской Федерации. Состоит из: части земельного участка с условным номером :ЗУ3.5, площадью 1,8845 гектара	земли населенных пунктов
167.	:ЗУ4.100		(12.0.1) Улично-дорожная сеть (12.0.2) Благоустройство территории	... / 1,7690	образование в соответствии со ст. 11.4 Земельного кодекса Российской Федерации. Состоит из: части земельного участка с условным номером :ЗУ3.5, площадью 1,7690 гектара	земли населенных пунктов
168.	:ЗУ4.101		(12.0.1) Улично-дорожная сеть (12.0.2) Благоустройство территории	... / 1,6671	образование в соответствии со ст. 11.4 Земельного кодекса Российской Федерации. Состоит из: части земельного участка с условным номером :ЗУ3.5, площадью 1,6671 гектара	земли населенных пунктов
169.	:ЗУ4.117		(12.0.1) Улично-дорожная сеть (12.0.2) Благоустройство территории	... / 1,0508	образование в соответствии со ст. 11.4 Земельного кодекса Российской Федерации. Состоит из: части земельного участка с условным номером :ЗУ3.5, площадью 1,0508 гектара	земли населенных пунктов

1	2	3	4	5	6	7
170.	:ЗУ4.96		(12.0.1) Улично-дорожная сеть (12.0.2) Благоустройство территории	... / 0,9439	образование в соответствии со ст. 11.4 Земельного кодекса Российской Федерации. Состоит из: части земельного участка с условным номером :ЗУ3.5, площадью 0,9439 гектара	земли населенных пунктов
171.	:ЗУ4.98		(12.0.1) Улично-дорожная сеть (12.0.2) Благоустройство территории	... / 0,6108	образование в соответствии со ст. 11.4 Земельного кодекса Российской Федерации. Состоит из: части земельного участка с условным номером :ЗУ3.5, площадью 0,6108 гектара	земли населенных пунктов
172.	:ЗУ4.99		(12.0.1) Улично-дорожная сеть (12.0.2) Благоустройство территории	... / 0,3192	образование в соответствии со ст. 11.4 Земельного кодекса Российской Федерации. Состоит из: части земельного участка с условным номером :ЗУ3.5, площадью 0,3192 гектара	земли населенных пунктов
173.	:ЗУ4.102		(12.0.1) Улично-дорожная сеть (12.0.2) Благоустройство территории	... / 0,9612	образование в соответствии со ст. 11.4 Земельного кодекса Российской Федерации. Состоит из: части земельного участка с условным номером :ЗУ3.5, площадью 0,9612 гектара	земли населенных пунктов
174.	:ЗУ4.103		(12.0.1) Улично-дорожная сеть (12.0.2) Благоустройство территории	... / 0,4788	образование в соответствии со ст. 11.4 Земельного кодекса Российской Федерации. Состоит из: части земельного участка с условным номером :ЗУ3.5, площадью 0,4788 гектара	земли населенных пунктов
175.	:ЗУ4.104		(12.0.1) Улично-дорожная сеть (12.0.2) Благоустройство территории	... / 0,1479	образование в соответствии со ст. 11.4 Земельного кодекса Российской Федерации. Состоит из: части земельного участка с условным номером :ЗУ3.5, площадью 0,1479 гектара	земли населенных пунктов
176.	:ЗУ4.97		(12.0.1) Улично-дорожная сеть (12.0.2) Благоустройство территории	... / 0,2881	образование в соответствии со ст. 11.4 Земельного кодекса Российской Федерации. Состоит из: части земельного участка с условным номером :ЗУ3.5, площадью 0,2881 гектара	земли населенных пунктов
177.	:ЗУ4.105		(12.0.1) Улично-дорожная сеть (12.0.2) Благоустройство территории	... / 0,3747	образование в соответствии со ст. 11.4 Земельного кодекса Российской Федерации. Состоит из: части земельного участка с условным номером :ЗУ3.5, площадью 0,3747 гектара	земли населенных пунктов
178.	:ЗУ4.106		(12.0.1) Улично-дорожная сеть (12.0.2) Благоустройство территории	... / 1,5205	образование в соответствии со ст. 11.4 Земельного кодекса Российской Федерации. Состоит из: части земельного участка с условным номером :ЗУ3.5, площадью 1,5205 гектара	земли населенных пунктов
179.	:ЗУ4.107		(12.0.1) Улично-дорожная сеть (12.0.2) Благоустройство территории	... / 0,9813	образование в соответствии со ст. 11.4 Земельного кодекса Российской Федерации. Состоит из: части земельного участка с условным номером :ЗУ3.5, площадью 0,9813 гектара	земли населенных пунктов
180.	:ЗУ4.108		(12.0.1) Улично-дорожная сеть (12.0.2) Благоустройство территории	... / 0,8035	образование в соответствии со ст. 11.4 Земельного кодекса Российской Федерации. Состоит из: части земельного участка с условным номером :ЗУ3.5, площадью 0,8035 гектара	земли населенных пунктов

1	2	3	4	5	6	7
181.	:ЗУ4.109		(12.0.1) Улично-дорожная сеть (12.0.2) Благоустройство территории	... / 2,0147	образование в соответствии со ст. 11.4 Земельного кодекса Российской Федерации. Состоит из: части земельного участка с условным номером :ЗУ3.5, площадью 2,0147 гектара	земли населенных пунктов
Всего (в границах микрорайона № 1)				... / 15,8161		
Микрорайон № 2						
182.	:ЗУ4.111		(12.0.1) Улично-дорожная сеть (12.0.2) Благоустройство территории	... / 1,4949	образование в соответствии со ст. 11.4 Земельного кодекса Российской Федерации. Состоит из: части земельного участка с условным номером :ЗУ3.5, площадью 1,4949 гектара	земли населенных пунктов
183.	:ЗУ4.149		(12.0.1) Улично-дорожная сеть (12.0.2) Благоустройство территории	... / 2,4356	образование в соответствии со ст. 11.4 Земельного кодекса Российской Федерации. Состоит из: части земельного участка с условным номером :ЗУ3.5, площадью 2,4356 гектара	земли населенных пунктов
Всего (в границах микрорайона № 2)				... / 3,9305		
Квартал № 5.8						
184.	:ЗУ4.123		(12.0.1) Улично-дорожная сеть (12.0.2) Благоустройство территории	... / 0,0416	образование в соответствии со ст. 11.4 Земельного кодекса Российской Федерации. Состоит из: части земельного участка с условным номером :ЗУ3.7, площадью 0,0416 гектара	земли населенных пунктов
Всего (в границах нежилого квартала № 5.8)				... / 0,0416		
Квартал № 6.2						
185.	:ЗУ4.137		(12.0.1) Улично-дорожная сеть (12.0.2) Благоустройство территории	... / 1,0829	образование в соответствии со ст. 11.6 Земельного кодекса Российской Федерации. Состоит из: земельного участка с условным номером :ЗУ4.137.1, площадью 1,0544 гектара; земельного участка с условным номером :ЗУ4.137.2, площадью 0,0285 гектара;	земли населенных пунктов
186.	:ЗУ4.137.1		(12.0.1) Улично-дорожная сеть (12.0.2) Благоустройство территории	... / 1,0544	образование в соответствии со ст. 11.4 Земельного кодекса Российской Федерации. Состоит из: части земельного участка с условным номером :ЗУ3.8, площадью 1,0544 гектара	земли населенных пунктов
187.	:ЗУ4.137.2		(12.0.1) Улично-дорожная сеть (12.0.2) Благоустройство территории	... / 0,0285	образование в соответствии со ст. 11.3 Земельного кодекса Российской Федерации. Состоит из: части земель кадастрового квартала с номером 61:44:0020139, площадью 0,0285 гектара	земли населенных пунктов
Всего (в границах нежилого квартала № 6.2)				... / 1,0829		
Квартал № 6.3						
188.	:ЗУ4.114		(12.0.1) Улично-дорожная сеть (12.0.2) Благоустройство территории	... / 0,0980	образование в соответствии со ст. 11.4 Земельного кодекса Российской Федерации. Состоит из: части земельного участка с условным номером :ЗУ3.5, площадью 0,0980 гектара	земли населенных пунктов
189.	:ЗУ4.115		(12.0.1) Улично-дорожная сеть (12.0.2) Благоустройство территории	... / 0,6849	образование в соответствии со ст. 11.4 Земельного кодекса Российской Федерации. Состоит из: части земельного участка с условным номером :ЗУ3.5, площадью 0,6849 гектара	земли населенных пунктов

1	2	3	4	5	6	7
190.	:ЗУ4.116		(12.0.1) Улично-дорожная сеть (12.0.2) Благоустройство территории	... / 0,3025	образование в соответствии со ст. 11.4 Земельного кодекса Российской Федерации. Состоит из: части земельного участка с условным номером :ЗУ3.5, площадью 0,3025 гектара	земли населенных пунктов
Всего (в границах нежилого квартала № 5.3)				... / 1,0854		
Квартал № 6.4						
191.	:ЗУ4.112		(12.0.1) Улично-дорожная сеть (12.0.2) Благоустройство территории	... / 0,2163	образование в соответствии со ст. 11.4 Земельного кодекса Российской Федерации. Состоит из: части земельного участка с условным номером :ЗУ3.5, площадью 0,2163 гектара	земли населенных пунктов
Всего (в границах нежилого квартала № 5.3)				... / 0,2163		
Квартал № 6.5						
192.	:ЗУ4.127		(12.0.1) Улично-дорожная сеть (12.0.2) Благоустройство территории	... / 0,4219	образование в соответствии со ст. 11.4 Земельного кодекса Российской Федерации. Состоит из: части земельного участка с условным номером :ЗУ3.5, площадью 0,4219 гектара	земли населенных пунктов
193.	:ЗУ4.132		(12.0.1) Улично-дорожная сеть (12.0.2) Благоустройство территории	... / 0,1996	образование в соответствии со ст. 11.4 Земельного кодекса Российской Федерации. Состоит из: части земельного участка с условным номером :ЗУ3.7, площадью 0,1996 гектара	земли населенных пунктов
194.	:ЗУ4.133		(12.0.1) Улично-дорожная сеть (12.0.2) Благоустройство территории	... / 0,4072	образование в соответствии со ст. 11.4 Земельного кодекса Российской Федерации. Состоит из: части земельного участка с условным номером :ЗУ3.7, площадью 0,4072 гектара	земли населенных пунктов
Всего (в границах нежилого квартала № 6.5)				... / 1,0287		
Квартал № 6.6						
195.	:ЗУ4.142	6.6.1	(12.0.1) Улично-дорожная сеть (12.0.2) Благоустройство территории	... / 0,2201	образование в соответствии со ст. 11.4 Земельного кодекса Российской Федерации. Состоит из: части земельного участка с условным номером :ЗУ3.7, площадью 0,2201 гектара	земли населенных пунктов
Всего (в границах нежилого квартала № 6.6)				... / 0,2201		
Квартал № 6.8						
196.	:ЗУ4.118		(12.0.1) Улично-дорожная сеть (12.0.2) Благоустройство территории	... / 0,4646	образование в соответствии со ст. 11.4 Земельного кодекса Российской Федерации. Состоит из: части земельного участка с условным номером :ЗУ3.5, площадью 0,4646 гектара	земли населенных пунктов
197.	:ЗУ4.128		(12.0.1) Улично-дорожная сеть (12.0.2) Благоустройство территории	... / 0,1497	образование в соответствии со ст. 11.4 Земельного кодекса Российской Федерации. Состоит из: части земельного участка с условным номером :ЗУ3.5, площадью 0,1497 гектара	земли населенных пунктов
Всего (в границах нежилого квартала № 6.8)				... / 0,6143		

1	2	3	4	5	6	7
Квартал № 6.11						
198.	:ЗУ4.129		(12.0.1) Улично-дорожная сеть (12.0.2) Благоустройство территории	... / 0,5300	образование в соответствии со ст. 11.4 Земельного кодекса Российской Федерации. Состоит из: части земельного участка с условным номером :ЗУ3.5, площадью 0,5300 гектара	земли населенных пунктов
Всего (в границах нежилого квартала № 6.11)				... / 0,5300		
Квартал № 6.12						
199.	:ЗУ4.126		(12.0.1) Улично-дорожная сеть (12.0.2) Благоустройство территории	... / 0,2735	образование в соответствии со ст. 11.6 Земельного кодекса Российской Федерации. Состоит из: земельного участка с условным номером :ЗУ4.126.1, площадью 0,2699 гектара; земельного участка с условным номером :ЗУ4.126.2, площадью 0,0035 гектара	земли населенных пунктов
200.	:ЗУ4.126.1		(12.0.1) Улично-дорожная сеть (12.0.2) Благоустройство территории	... / 0,2699	образование в соответствии со ст. 11.4 Земельного кодекса Российской Федерации. Состоит из: части земельного участка с условным номером :ЗУ3.5, площадью 0,2699 гектара	земли населенных пунктов
201.	:ЗУ4.126.2		(12.0.1) Улично-дорожная сеть (12.0.2) Благоустройство территории	... / 0,0036	образование в соответствии со ст. 11.4 Земельного кодекса Российской Федерации. Состоит из: части земельного участка с условным номером :ЗУ3.9, площадью 0,0036 гектара	земли населенных пунктов
202.	:ЗУ4.135		(12.0.1) Улично-дорожная сеть (12.0.2) Благоустройство территории	... / 0,1729	образование в соответствии со ст. 11.4 Земельного кодекса Российской Федерации. Состоит из: части земельного участка с условным номером :ЗУ3.7, площадью 0,1729 гектара	земли населенных пунктов
203.	:ЗУ4.136	6.12.2	(12.0.1) Улично-дорожная сеть (12.0.2) Благоустройство территории	... / 0,1016	образование в соответствии со ст. 11.4 Земельного кодекса Российской Федерации. Состоит из: части земельного участка с условным номером :ЗУ3.7, площадью 0,1016 гектара	земли населенных пунктов
Всего (в границах нежилого квартала № 6.12)				... / 0,5480		
Всего (территории общего пользования в границах микрорайонов/кварталов)				... / 25,1139		
Образуемые земельные участки, которые будут отнесены к территориям общего пользования или имуществу общего пользования, в том числе предлагаемые к резервированию и (или) изъятию для государственных или муниципальных нужд (за пределами микрорайонов/кварталов)						
204.	:ЗУ4.113		(12.0.1) Улично-дорожная сеть (12.0.2) Благоустройство территории	... / 0,1212	образование в соответствии со ст. 11.4 Земельного кодекса Российской Федерации. Состоит из: части земельного участка с условным номером :ЗУ3.5, площадью 0,1212 гектара	земли населенных пунктов
205.	:ЗУ4.134		(12.0.1) Улично-дорожная сеть (12.0.2) Благоустройство территории	... / 0,6467	образование в соответствии со ст. 11.4 Земельного кодекса Российской Федерации. Состоит из: части земельного участка с условным номером :ЗУ3.7, площадью 0,6467 гектара	земли населенных пунктов
206.	:ЗУ4.131		(12.0.1) Улично-дорожная сеть (12.0.2) Благоустройство территории	... / 0,1131	образование в соответствии со ст. 11.4 Земельного кодекса Российской Федерации. Состоит из: части земельного участка с условным номером :ЗУ3.7, площадью 0,1131 гектара	земли населенных пунктов

1	2	3	4	5	6	7
207.	:ЗУ4.143		(12.0.1) Улично-дорожная сеть (12.0.2) Благоустройство территории	... / 0,0460	образование в соответствии со ст. 11.4 Земельного кодекса Российской Федерации. Состоит из: части земельного участка с условным номером :ЗУ3.7, площадью 0,0460 гектара	земли населенных пунктов
208.	:ЗУ4.119		(12.0.1) Улично-дорожная сеть (12.0.2) Благоустройство территории	... / 100,4612	образование в соответствии со ст. 11.6 Земельного кодекса Российской Федерации. Состоит из: земельного участка с условным номером :ЗУ4.119.1, площадью 99,9916 гектара; земельного участка с условным номером :ЗУ4.119.2, площадью 0,4262 гектара; земельного участка с условным номером :ЗУ4.119.3, площадью 0,0035 гектара; земельного участка с условным номером :ЗУ4.119.4, площадью 0,0399 гектара	земли населенных пунктов
209.	:ЗУ4.119.1		(12.0.1) Улично-дорожная сеть (12.0.2) Благоустройство территории	... / 99,9916	образование в соответствии со ст. 11.4 Земельного кодекса Российской Федерации. Состоит из: части земельного участка с условным номером :ЗУ3.5, площадью 99,9916 гектара	земли населенных пунктов
210.	:ЗУ4.119.2		(12.0.1) Улично-дорожная сеть (12.0.2) Благоустройство территории	... / 0,4262	образование в соответствии со ст. 11.4 Земельного кодекса Российской Федерации. Состоит из: части земельного участка с условным номером :ЗУ3.8, площадью 0,4262 гектара	земли населенных пунктов
211.	:ЗУ4.119.3		(12.0.1) Улично-дорожная сеть (12.0.2) Благоустройство территории	... / 0,0035	образование в соответствии со ст. 11.4 Земельного кодекса Российской Федерации. Состоит из: части земельного участка с условным номером :ЗУ3.11, площадью 0,0035 гектара	земли населенных пунктов
212.	:ЗУ4.119.4		(12.0.1) Улично-дорожная сеть (12.0.2) Благоустройство территории	... / 0,0400	образование в соответствии со ст. 11.4 Земельного кодекса Российской Федерации. Состоит из: части земельного участка с условным номером :ЗУ3.10, площадью 0,0400 гектара	земли населенных пунктов
Всего (территории общего пользования за границами микрорайонов/кварталов)				... / 101,3882		
Итого (территории общего пользования)				... / 127,0243		
Итого				367,8623		

Доступ к земельным участкам :ЗУ1.9, :ЗУ1.13, :ЗУ4.34, образуемым для размещения объектов в сфере образования будет обеспечиваться посредством формирования территорий общего пользования внутри микрорайонов (кварталов), границы которых будут установлены в раках выполнения проектов межевания территорий микрорайонов 2, 3 и жилого квартала 4. До утверждения проектов межевания доступ к земельным участкам :ЗУ1.9, :ЗУ1.13 будет осуществляться через земельные участки с кадастровыми номерами 61:44:0020202:1070, 61:44:0020202:42, доступ к земельному участку:ЗУ4.34 через земельный участок с кадастровым номером 61:44:0020202:42.

4. Каталог координат характерных точек границ образуемых и изменяемых земельных участков в рамках первого этапа проекта межевания территории приведен в таблице № 4.

Таблица № 4

№ точки	X	Y
1	2	3
Образуемый земельный участок с условным номером :ЗУ1.1		
1	424229,08	2211270,88
2	424323,58	2211270,89
3	424322,79	2211333,08
4	424320,34	2211333,06
5	424320,21	2211343,55
6	424322,66	2211343,59
7	424321,94	2211400,51
8	424227,62	2211399,75
1	424229,08	2211270,88
Площадь – 12 177 кв. метров		
Образуемый земельный участок с условным номером :ЗУ1.2		
1	424231,31	2211100,12
2	424325,73	2211101,26
3	424324,72	2211180,65
4	424322,27	2211180,62
5	424322,17	2211188,62
6	424324,62	2211188,66
7	424323,58	2211270,89
8	424229,08	2211270,88
1	424231,31	2211100,12
Площадь – 16 058 кв. метров		
Образуемый земельный участок с условным номером :ЗУ1.3		
1	424325,73	2211101,26
2	424231,31	2211100,12
3	424232,62	2210994,03
4	424327,08	2210995,21
5	424326,49	2211041,83
6	424324,03	2211041,80
7	424323,90	2211052,30
8	424326,35	2211052,33
1	424325,73	2211101,26
Площадь – 9 993 кв. метра		
Образуемый земельный участок с условным номером :ЗУ1.4		
1	424328,52	2210885,10
2	424327,82	2210940,37

1	2	3
3	424233,29	2210939,29
4	424234,78	2210824,80
5	424329,28	2210826,00
6	424328,66	2210874,60
7	424326,15	2210874,56
8	424326,01	2210885,07
1	424328,52	2210885,10
Площадь – 10 790 кв. метров		
Образуемый земельный участок с условным номером :ЗУ1.5		
1	424432,62	2210996,55
2	424430,88	2211122,64
3	424340,51	2211121,51
4	424342,11	2210995,42
1	424432,62	2210996,55
Площадь – 11 405 кв. метров		
Образуемый земельный участок с условным номером :ЗУ1.6		
1	424430,17	2211146,23
2	424428,65	2211265,23
3	424348,69	2211264,20
4	424350,20	2211145,21
1	424430,17	2211146,23
Площадь – 9 517 кв. метров		
Образуемый земельный участок с условным номером :ЗУ1.7		
1	424428,65	2211265,23
2	424427,14	2211399,96
3	424336,97	2211398,81
4	424338,67	2211264,10
5	424348,69	2211264,20
1	424428,65	2211265,23
Площадь – 12 138 кв. метров		
Образуемый земельный участок с условным номером :ЗУ1.8		
1	424465,33	2211118,59
2	424473,27	2211118,59
3	424473,46	2211110,58
4	424465,44	2211110,58
5	424465,60	2211098,07
6	424510,10	2211098,07
7	424528,60	2211117,42
8	424582,01	2211173,31
9	424576,23	2211178,84
10	424581,75	2211184,62
11	424587,53	2211179,09

1	2	3
12	424592,17	2211183,96
13	424506,29	2211265,97
14	424463,44	2211265,44
1	424465,33	2211118,59
Площадь – 14 249 кв. метров		
Образуемый земельный участок с условным номером :ЗУ1.9		
1	424433,02	2211793,95
2	424338,89	2211793,95
3	424339,95	2211691,65
4	424433,02	2211691,65
1	424433,02	2211793,95
Площадь – 9 575 кв. метров		
Образуемый земельный участок с условным номером :ЗУ1.10		
1	424619,95	2212319,59
2	424516,57	2212319,19
3	424516,57	2212417,39
4	424609,22	2212415,67
5	424599,12	2212505,98
6	424433,39	2212503,86
7	424437,26	2212200,44
8	424473,95	2212214,83
9	424511,74	2212225,99
10	424550,36	2212233,82
11	424589,52	2212238,27
12	424628,92	2212239,31
1	424619,95	2212319,59
Площадь – 40 427 кв. метров		
Образуемый земельный участок с условным номером :ЗУ1.11		
1	424576,12	2211588,16
2	424668,26	2211589,46
3	424786,44	2211713,19
4	424785,07	2211793,61
5	424572,81	2211790,54
1	424576,12	2211588,16
Площадь – 35 650 кв. метров		
Образуемый земельный участок с условным номером :ЗУ1.12		
1	424699,92	2211520,04
2	424459,55	2211516,97
3	424462,64	2211289,42
4	424514,86	2211290,08
5	424700,36	2211484,23
1	424699,92	2211520,04

1	2	3
Площадь – 36 660 кв. метров		
Образуемый земельный участок с условным номером :ЗУ1.13		
1	424688,78	2211901,03
2	424781,86	2211901,63
3	424781,58	2212003,59
4	424687,44	2212002,23
1	424688,78	2211901,03
Площадь – 9 510 кв. метров		
Образуемый земельный участок с условным номером :ЗУ1.14		
1	424566,61	2212175,72
2	424569,29	2212000,53
3	424687,44	2212002,23
4	424781,58	2212003,59
5	424779,40	2212148,50
6	424745,44	2212160,98
7	424710,50	2212170,37
8	424674,86	2212176,59
9	424638,80	2212179,59
10	424602,62	2212179,35
1	424566,61	2212175,72
Площадь – 36 027 кв. метров		
Образуемый земельный участок с условным номером :ЗУ1.15		
1	424597,42	2211352,48
2	424603,20	2211346,95
3	424665,12	2211287,80
4	424741,45	2211367,69
5	424673,76	2211432,36
1	424597,42	2211352,48
Площадь – 10 345 кв. метров		
Образуемый земельный участок с условным номером :ЗУ1.16		
1	424688,27	2211447,55
2	424749,41	2211389,13
3	424807,23	2211449,65
4	424806,87	2211521,40
5	424716,51	2211520,25
6	424717,04	2211477,66
1	424688,27	2211447,55
Площадь – 10 455 кв. метров		
Образуемый земельный участок с условным номером :ЗУ1.17		
1	424226,78	2211457,88
2	424227,62	2211399,75
3	424321,94	2211400,51

1	2	3
4	424321,25	2211454,84
5	424318,78	2211454,82
6	424318,73	2211458,80
1	424226,78	2211457,88
Площадь – 5 485 кв. метров		
Образуемый земельный участок с условным номером :3У1.18		
1	424326,79	2211454,91
2	424326,69	2211462,91
3	424321,15	2211462,84
4	424318,68	2211462,81
5	424318,73	2211458,80
6	424318,78	2211454,82
7	424321,25	2211454,84
1	424326,79	2211454,91
Площадь – 64 кв. метра		
Образуемый земельный участок с условным номером :3У1.19		
1	424328,35	2211333,15
2	424328,22	2211343,65
3	424322,66	2211343,59
4	424320,21	2211343,55
5	424320,34	2211333,06
6	424322,79	2211333,08
1	424328,35	2211333,15
Площадь – 84 кв. метра		
Образуемый земельный участок с условным номером :3У1.20		
1	424330,28	2211180,72
2	424330,18	2211188,72
3	424324,62	2211188,66
4	424322,17	2211188,62
5	424322,27	2211180,62
6	424324,72	2211180,65
1	424330,28	2211180,72
Площадь – 64 кв. метра		
Образуемый земельный участок с условным номером :3У1.21		
1	424332,04	2211041,89
2	424331,91	2211052,39
3	424326,35	2211052,33
4	424323,90	2211052,30
5	424324,03	2211041,80
6	424326,49	2211041,83
1	424332,04	2211041,89
Площадь – 84 кв. метра		

1	2	3
Образуемый земельный участок с условным номером :ЗУ1.22		
1	424334,16	2210874,67
2	424334,02	2210885,16
3	424328,52	2210885,10
4	424326,01	2210885,07
5	424326,15	2210874,56
6	424328,66	2210874,60
1	424334,16	2210874,67
Площадь – 84 кв. метра		
Образуемый земельный участок с условным номером :ЗУ1.23		
1	424465,44	2211110,58
2	424473,46	2211110,58
3	424473,27	2211118,59
4	424465,33	2211118,59
1	424465,44	2211110,58
Площадь – 64 кв. метра		
Образуемый земельный участок с условным номером :ЗУ1.24		
1	424582,01	2211173,31
2	424587,53	2211179,09
3	424581,75	2211184,62
4	424576,23	2211178,84
1	424582,01	2211173,31
Площадь – 64 кв. метра		
Образуемый земельный участок с условным номером :ЗУ1.25		
1	424597,42	2211352,48
2	424591,90	2211346,70
3	424597,68	2211341,17
4	424603,20	2211346,95
1	424597,42	2211352,48
Площадь – 64 кв. метра		
Образуемый земельный участок с условным номером :ЗУ1.26		
1	424676,64	2211272,63
2	424679,22	2211275,32
3	424673,44	2211280,85
4	424667,92	2211275,07
5	424673,70	2211269,54
1	424676,64	2211272,63
Площадь – 64 кв. метра		
Образуемый земельный участок с условным номером :ЗУ1.27		
1	424684,25	2211440,37
2	424678,73	2211434,58
3	424684,51	2211429,06

1	2	3
4	424687,45	2211432,15
5	424690,03	2211434,84
1	424684,25	2211440,37
Площадь – 64 кв. метра		
Образуемый земельный участок с условным номером :ЗУ1.28		
1	424858,85	2212103,86
2	424850,18	2212109,78
3	424847,08	2212105,23
4	424845,67	2212103,16
5	424854,35	2212097,26
6	424855,76	2212099,32
1	424858,85	2212103,86
Площадь – 84 кв. метра		
Образуемый земельный участок с условным номером :ЗУ1.29		
1	424235,02	2210806,40
2	424329,51	2210807,60
3	424329,28	2210826,00
4	424234,78	2210824,80
1	424235,02	2210806,40
Площадь – 1 739 кв. метров		
Образуемый земельный участок с условным номером :ЗУ1.30		
1	424619,95	2212319,59
2	424609,22	2212415,67
3	424516,57	2212417,39
4	424516,57	2212319,19
1	424619,95	2212319,59
Площадь – 9 518 кв. метров		
Образуемый земельный участок с условным номером :ЗУ1.31		
1	424233,29	2210939,29
2	424327,82	2210940,37
3	424341,35	2210940,53
4	424433,33	2210941,57
5	424432,99	2210966,58
6	424232,98	2210966,50
1	424233,29	2210939,29
Площадь – 5 222 кв. метра		
Земельный участок с кадастровым номером 61:44:0020202:1070, сохраняемый в измененных границах		
1	425051,32	2211977,17
2	425029,87	2211987,84
3	425031,96	2211991,13
4	424948,06	2212052,91

1	2	3
5	424861,16	2212117,82
6	424792,81	2212168,53
7	424758,26	2212194,33
8	424742,38	2212204,03
9	424730,41	2212209,06
10	424704,53	2212217,31
11	424664,52	2212228,14
12	424653,65	2212232,41
13	424645,56	2212240,06
14	424643,23	2212248,06
15	424639,90	2212275,08
16	424635,22	2212317,28
17	424632,60	2212349,84
18	424627,95	2212392,09
19	424622,90	2212437,29
20	424619,07	2212477,16
21	424615,01	2212491,37
22	424609,73	2212499,65
23	424602,49	2212507,41
24	424594,59	2212512,57
25	424579,85	2212516,11
26	424451,86	2212518,20
27	424441,91	2212515,38
28	424431,68	2212509,69
29	424421,92	2212498,46
30	424415,79	2212485,65
31	424413,58	2212474,41
32	424412,13	2212447,93
33	424409,23	2212409,96
34	424406,24	2212364,51
35	424402,94	2212318,72
36	424400,78	2212309,24
37	424388,46	2212287,71
38	424256,02	2212124,95
39	424249,14	2212112,29
40	424245,13	2212097,53
41	424243,38	2212078,89
42	424237,81	2211774,12
43	424235,34	2211584,11
44	424229,40	2211506,19
45	424226,75	2211478,72
46	424229,87	2211473,81

1	2	3
47	424234,38	2211471,17
48	424281,12	2211475,23
49	424328,56	2211480,78
50	424369,29	2211484,78
51	424362,37	2211521,01
52	424382,06	2211524,44
53	424419,97	2211525,56
54	424423,24	2211479,53
55	424421,89	2211439,64
56	424381,68	2211440,94
57	424369,34	2211478,94
58	424324,86	2211474,16
59	424288,38	2211469,86
60	424234,47	2211465,25
61	424227,42	2211460,50
62	424226,09	2211456,60
63	424226,69	2211409,10
64	424227,42	2211370,64
65	424227,64	2211334,22
66	424222,98	2211258,03
67	424220,32	2211184,58
68	424219,40	2211122,68
69	424216,28	2211051,22
70	424213,57	2211015,80
71	424211,21	2210925,48
72	424223,40	2210831,86
73	424225,02	2210753,30
74	424226,82	2210710,89
75	424225,25	2210668,15
76	424222,33	2210625,03
77	424220,69	2210585,48
78	424222,96	2210590,93
79	424245,86	2210621,02
80	424560,93	2211084,94
81	424840,33	2211498,66
82	424836,61	2211523,78
83	424838,48	2211543,08
84	424845,04	2211578,17
85	424855,75	2211613,08
86	424876,21	2211636,01
87	424903,28	2211656,99
88	424925,77	2211668,66

1	2	3
89	424963,08	2211674,44
90	425002,61	2211681,94
91	425016,53	2211725,41
92	425032,82	2211762,47
93	425041,08	2211801,42
94	425047,85	2211838,15
95	425057,66	2211878,26
96	425066,53	2211923,70
97	425069,48	2211962,06
98	424609,22	2212415,67
99	424599,12	2212505,98
100	424433,39	2212503,86
101	424437,26	2212200,44
102	424473,95	2212214,83
103	424511,74	2212225,99
104	424550,36	2212233,82
105	424589,52	2212238,27
106	424628,92	2212239,31
107	424619,95	2212319,59
108	424233,29	2210939,29
109	424234,78	2210824,80
110	424235,02	2210806,40
111	424329,51	2210807,60
112	424329,28	2210826,00
113	424328,66	2210874,60
114	424334,16	2210874,67
115	424334,02	2210885,16
116	424328,52	2210885,10
117	424327,82	2210940,37
118	424341,35	2210940,53
119	424433,33	2210941,57
120	424432,99	2210966,58
121	424232,98	2210966,50
122	424858,85	2212103,86
123	424850,18	2212109,78
124	424847,08	2212105,23
125	424845,67	2212103,16
126	424854,35	2212097,26
127	424855,76	2212099,32
128	424231,31	2211100,12
129	424232,62	2210994,03
130	424327,08	2210995,21

1	2	3
131	424326,49	2211041,83
132	424332,04	2211041,89
133	424331,91	2211052,39
134	424326,35	2211052,33
135	424325,73	2211101,26
136	424324,72	2211180,65
137	424330,28	2211180,72
138	424330,18	2211188,72
139	424324,62	2211188,66
140	424323,58	2211270,89
141	424322,79	2211333,08
142	424328,35	2211333,15
143	424328,22	2211343,65
144	424322,66	2211343,59
145	424321,94	2211400,51
146	424321,25	2211454,84
147	424326,79	2211454,91
148	424326,69	2211462,91
149	424321,15	2211462,84
150	424318,68	2211462,81
151	424318,73	2211458,80
152	424226,78	2211457,88
153	424227,62	2211399,75
154	424229,08	2211270,88
155	424687,44	2212002,23
156	424688,78	2211901,03
157	424781,86	2211901,63
158	424781,58	2212003,59
159	424779,40	2212148,50
160	424745,44	2212160,98
161	424710,50	2212170,37
162	424674,86	2212176,59
163	424638,80	2212179,59
164	424602,62	2212179,35
165	424566,61	2212175,72
166	424569,29	2212000,53
167	424432,62	2210996,55
168	424430,88	2211122,64
169	424340,51	2211121,51
170	424342,11	2210995,42
171	424433,02	2211793,95
172	424338,89	2211793,95

1	2	3
173	424339,95	2211691,65
174	424433,02	2211691,65
175	424465,44	2211110,58
176	424465,60	2211098,07
177	424510,10	2211098,07
178	424528,60	2211117,42
179	424582,01	2211173,31
180	424587,53	2211179,09
181	424592,17	2211183,96
182	424506,29	2211265,97
183	424463,44	2211265,44
184	424465,33	2211118,59
185	424576,12	2211588,16
186	424668,26	2211589,46
187	424786,44	2211713,19
188	424785,07	2211793,61
189	424572,81	2211790,54
190	424348,69	2211264,20
191	424350,20	2211145,21
192	424430,17	2211146,23
193	424428,65	2211265,23
194	424427,14	2211399,96
195	424336,97	2211398,81
196	424338,67	2211264,10
197	424684,25	2211440,37
198	424678,73	2211434,58
199	424684,51	2211429,06
200	424687,45	2211432,15
201	424690,03	2211434,84
202	424676,64	2211272,63
203	424679,22	2211275,32
204	424673,44	2211280,85
205	424667,92	2211275,07
206	424673,70	2211269,54
207	424688,27	2211447,55
208	424749,41	2211389,13
209	424807,23	2211449,65
210	424806,87	2211521,40
211	424716,51	2211520,25
212	424717,04	2211477,66
213	424603,20	2211346,95
214	424665,12	2211287,80

1	2	3
215	424741,45	2211367,69
216	424673,76	2211432,36
217	424597,42	2211352,48
218	424591,90	2211346,70
219	424597,68	2211341,17
220	424699,92	2211520,04
221	424459,55	2211516,97
222	424462,64	2211289,42
223	424514,86	2211290,08
224	424700,36	2211484,23
1	425051,32	2211977,17
Площадь – 543 007 кв. метров		

5. Каталог координат характерных точек границ образуемых и изменяемых земельных участков в рамках второго этапа проекта межевания территории приведен в таблице № 5.

Таблица № 5

№ точки	X	Y
1	2	3
Образуемый земельный участок с условным номером :ЗУ2.1		
1	427196,58	2213047,37
2	427196,59	2213047,36
3	427180,28	2213015,38
4	427134,03	2212866,75
5	427134,01	2212866,75
6	427126,37	2212904,04
7	427126,47	2212933,76
8	427130,23	2212960,21
9	427137,82	2212982,20
10	427153,96	2213008,59
11	427266,07	2213645,14
12	427282,71	2213623,98
13	427293,05	2213560,67
14	427218,83	2213471,37
15	427215,97	2213446,22
16	427187,01	2213424,04
17	427161,86	2213299,89
18	427169,96	2213222,63
19	427090,55	2213164,83
20	427039,51	2213132,86
21	427082,56	2213066,64
22	427094,33	2213060,04

1	2	3
23	427060,13	2212763,23
24	427104,60	2212725,64
25	427100,99	2212720,90
26	427086,86	2212713,95
27	427065,50	2212724,68
28	427022,54	2212746,28
29	426963,56	2212656,11
30	426935,86	2212617,03
31	426876,39	2212547,16
32	426869,02	2212539,66
33	426819,72	2212471,91
34	426807,18	2212466,05
35	426790,00	2212433,46
36	426776,71	2212435,99
37	426713,05	2212435,62
38	426714,34	2212383,78
39	426718,65	2212382,30
40	426749,94	2212380,48
41	426752,95	2212377,51
42	426755,21	2212333,63
43	426756,57	2212333,56
44	426756,81	2212324,13
45	426662,62	2212318,06
46	426612,18	2212272,97
47	426596,57	2212286,53
48	426576,56	2212262,65
49	426561,63	2212251,38
50	426558,39	2212249,11
51	426555,13	2212246,77
52	426551,71	2212244,74
53	426539,66	2212234,25
54	426491,99	2212175,35
55	426484,48	2212166,18
56	426484,05	2212165,00
57	426490,28	2212159,69
58	426489,71	2212159,01
59	426473,46	2212164,76
60	426441,63	2212128,22
61	426439,99	2212129,64
62	426439,98	2212129,65
63	426427,70	2212139,94
64	426439,33	2212153,80

1	2	3
65	426387,65	2212197,11
66	426359,34	2212163,29
67	426423,28	2212109,72
68	426423,29	2212109,71
69	426397,99	2212079,51
70	426439,66	2212046,37
71	426424,77	2212028,31
72	426435,82	2212019,20
73	426438,87	2212022,68
74	426444,07	2212017,74
75	426344,85	2211905,37
76	426204,23	2212026,46
77	425969,30	2211758,63
78	425812,72	2211580,03
79	425685,55	2211435,02
80	425750,83	2211380,02
81	425698,05	2211322,08
82	425735,69	2211291,16
83	425643,90	2211185,33
84	425636,99	2211177,36
85	425633,44	2211180,42
86	425624,35	2211188,25
87	425613,74	2211197,39
88	425494,33	2211066,27
89	425376,35	2210929,50
90	425389,11	2210917,97
91	425190,27	2210690,58
92	425188,43	2210691,72
93	425176,06	2210676,24
94	425177,66	2210675,03
95	424969,48	2210442,10
96	424951,26	2210447,52
97	424948,86	2210432,48
98	424919,18	2210434,68
99	424919,49	2210438,12
100	424920,82	2210468,78
101	424922,39	2210474,68
102	424918,19	2210478,56
103	424913,74	2210482,49
104	424908,42	2210483,18
105	424908,47	2210485,42
106	424895,82	2210486,10

1	2	3
107	424882,91	2210483,11
108	424841,17	2210478,82
109	424745,34	2210470,59
110	424351,94	2210467,78
111	424315,01	2210437,18
112	424294,88	2210393,82
113	424219,84	2210457,16
114	424203,88	2210457,52
115	424192,10	2210478,52
116	424193,79	2210504,75
117	424192,70	2210510,56
118	424194,09	2210658,76
119	424196,07	2210673,49
120	424195,83	2210672,93
121	424197,46	2210720,55
122	424195,09	2210763,67
123	424205,83	2211059,09
124	424209,97	2211061,00
125	424212,53	2211135,93
126	424209,30	2211139,41
127	424216,87	2211317,85
128	424221,20	2212100,39
129	424228,90	2212112,72
130	424238,01	2212129,51
131	424354,23	2212300,45
132	424390,45	2212308,85
133	424389,99	2212388,99
134	424399,06	2212532,05
135	424619,64	2212530,99
136	424629,56	2212523,36
137	424634,27	2212513,36
138	424637,86	2212409,40
139	424642,39	2212388,58
140	424643,48	2212357,51
141	424653,51	2212247,70
142	424702,73	2212232,45
143	424744,27	2212224,25
144	424786,05	2212231,25
145	425079,33	2212017,42
146	425111,86	2212004,24
147	425294,05	2212054,07
148	425388,78	2212054,90

1	2	3
149	425519,56	2212109,52
150	425932,51	2212517,86
151	425931,90	2212530,05
152	425943,05	2212578,26
153	425984,08	2212624,19
154	425999,04	2212646,67
155	426012,71	2212672,70
156	426090,65	2212759,98
157	426196,12	2212869,75
158	426210,89	2212886,95
159	426383,41	2213070,69
160	426723,57	2213387,38
161	426824,52	2213359,99
162	426878,64	2213346,88
163	427127,72	2213540,84
164	427222,01	2213613,34
165	427250,26	2213632,49
166	427042,81	2213414,81
167	427089,83	2213369,82
168	426962,70	2213236,83
169	426915,81	2213281,66
170	427238,26	2213610,35
171	427289,43	2213560,42
172	427247,48	2213517,60
173	427196,54	2213567,92
174	424506,29	2211265,97
175	424592,17	2211183,96
176	424587,53	2211179,09
177	424582,01	2211173,31
178	424528,60	2211117,42
179	424510,10	2211098,07
180	424465,60	2211098,07
181	424465,44	2211110,58
182	424465,33	2211118,59
183	424463,44	2211265,44
184	424673,44	2211280,85
185	424679,22	2211275,32
186	424676,64	2211272,63
187	424673,70	2211269,54
188	424667,92	2211275,07
189	424427,14	2211399,96
190	424428,65	2211265,23

1	2	3
191	424430,17	2211146,23
192	424350,20	2211145,21
193	424348,69	2211264,20
194	424338,67	2211264,10
195	424336,97	2211398,81
196	424430,88	2211122,64
197	424432,62	2210996,55
198	424342,11	2210995,42
199	424340,51	2211121,51
200	424432,99	2210966,58
201	424433,33	2210941,57
202	424341,35	2210940,53
203	424327,82	2210940,37
204	424328,52	2210885,10
205	424334,02	2210885,16
206	424334,16	2210874,67
207	424328,66	2210874,60
208	424329,28	2210826,00
209	424329,51	2210807,60
210	424235,02	2210806,40
211	424234,78	2210824,80
212	424233,29	2210939,29
213	424232,98	2210966,50
214	424326,69	2211462,91
215	424326,79	2211454,91
216	424321,25	2211454,84
217	424321,94	2211400,51
218	424322,66	2211343,59
219	424328,22	2211343,65
220	424328,35	2211333,15
221	424322,79	2211333,08
222	424323,58	2211270,89
223	424324,62	2211188,66
224	424330,18	2211188,72
225	424330,28	2211180,72
226	424324,72	2211180,65
227	424325,73	2211101,26
228	424326,34	2211052,33
229	424331,91	2211052,39
230	424332,04	2211041,89
231	424326,49	2211041,83
232	424327,08	2210995,21

1	2	3
233	424232,62	2210994,03
234	424231,31	2211100,12
235	424229,08	2211270,88
236	424227,62	2211399,75
237	424226,78	2211457,88
238	424318,73	2211458,80
239	424318,68	2211462,81
240	424321,15	2211462,84
241	424408,92	2211514,79
242	424416,26	2211447,67
243	424398,36	2211445,31
244	424389,06	2211444,80
245	424386,33	2211470,52
246	424375,00	2211469,76
247	424371,06	2211509,84
248	424388,68	2211512,16
249	424673,76	2211432,36
250	424741,45	2211367,69
251	424665,12	2211287,80
252	424603,20	2211346,95
253	424597,68	2211341,17
254	424591,90	2211346,70
255	424597,42	2211352,48
256	424684,25	2211440,37
257	424690,03	2211434,84
258	424687,45	2211432,15
259	424684,51	2211429,06
260	424678,73	2211434,58
261	424699,92	2211520,04
262	424700,36	2211484,23
263	424514,86	2211290,08
264	424462,64	2211289,42
265	424459,55	2211516,97
266	424806,87	2211521,40
267	424807,23	2211449,65
268	424749,41	2211389,13
269	424688,27	2211447,55
270	424717,04	2211477,66
271	424716,51	2211520,25
272	424785,07	2211793,61
273	424786,44	2211713,19
274	424668,26	2211589,46

1	2	3
275	424576,12	2211588,16
276	424572,81	2211790,54
277	424433,02	2211793,95
278	424433,02	2211691,65
279	424339,95	2211691,65
280	424338,89	2211793,95
281	424850,18	2212109,78
282	424858,85	2212103,86
283	424855,76	2212099,32
284	424854,35	2212097,26
285	424845,67	2212103,16
286	424847,08	2212105,23
287	424638,80	2212179,59
288	424674,86	2212176,59
289	424710,50	2212170,37
290	424745,44	2212160,98
291	424779,40	2212148,50
292	424781,58	2212003,59
293	424781,86	2211901,63
294	424688,78	2211901,03
295	424687,44	2212002,23
296	424569,29	2212000,53
297	424566,61	2212175,72
298	424602,62	2212179,35
299	424599,12	2212505,98
300	424609,22	2212415,67
301	424619,95	2212319,59
302	424628,92	2212239,31
303	424589,52	2212238,27
304	424550,36	2212233,82
305	424511,74	2212225,99
306	424473,95	2212214,83
307	424437,26	2212200,44
308	424433,39	2212503,86
309	424902,84	2210778,56
310	424904,21	2210776,65
311	424901,56	2210774,70
312	424900,27	2210776,64
313	425076,47	2211006,13
314	425109,74	2210982,74
315	425092,31	2210957,93
316	425057,58	2210982,55

1	2	3
317	425065,13	2210993,93
318	425067,14	2210993,16
319	425095,15	2211161,32
320	425133,33	2211126,80
321	425078,35	2211066,26
322	425041,29	2211100,89
323	425423,24	2211340,72
324	425453,27	2211312,31
325	425432,29	2211288,99
326	425374,91	2211222,32
327	425356,73	2211238,24
328	425361,04	2211243,16
329	425347,73	2211255,85
330	425365,34	2211273,44
331	425385,95	2211291,04
332	425374,50	2211300,70
333	425374,44	2211302,78
334	425375,36	2211303,78
335	425383,05	2211312,48
336	425382,45	2211313,11
337	425389,99	2211322,38
338	425400,51	2211314,02
339	424860,21	2211357,73
340	424938,92	2211284,95
341	424866,21	2211207,07
342	424787,06	2211279,99
343	424817,16	2211413,91
344	424821,13	2211409,43
345	424815,09	2211404,77
346	424811,64	2211409,80
347	424976,02	2211552,21
348	425004,29	2211535,19
349	424987,27	2211506,91
350	424959,00	2211523,94
351	424959,90	2211533,35
352	424967,77	2211546,38
353	425108,14	2211712,24
354	425113,27	2211708,58
355	425108,71	2211702,02
356	425103,53	2211705,88
357	425704,13	2211798,84
358	425707,04	2211793,82

1	2	3
359	425727,12	2211776,16
360	425831,86	2211792,62
361	425845,92	2211777,61
362	425816,11	2211741,28
363	425724,86	2211756,04
364	425724,52	2211761,79
365	425693,08	2211788,58
366	425700,27	2211798,79
367	425100,69	2211887,24
368	425145,99	2211861,95
369	425107,17	2211792,19
370	425061,68	2211817,22
371	426049,37	2211953,10
372	426055,51	2211945,78
373	426048,28	2211939,71
374	426042,14	2211947,03
375	425055,30	2212027,67
376	425126,12	2211977,42
377	425185,53	2212016,74
378	425225,18	2211959,36
379	425166,36	2211919,97
380	425051,32	2211977,17
381	425029,87	2211987,84
382	425031,96	2211991,13
383	424236,06	2210472,21
384	424297,17	2210424,69
385	424288,07	2210413,06
386	424227,40	2210460,62
387	424323,77	2210584,19
388	424384,67	2210536,70
389	424298,69	2210426,52
390	424237,81	2210474,50
391	425283,56	2212048,16
392	425306,03	2212022,39
393	425292,48	2212009,35
394	425269,22	2212035,13
395	426097,25	2212144,31
396	426133,29	2212109,64
397	426098,62	2212073,61
398	426062,59	2212108,29
399	426435,20	2212566,83
400	426471,75	2212532,44

1	2	3
401	426443,96	2212502,90
402	426407,94	2212537,31
403	426019,10	2212611,67
404	426092,53	2212532,50
405	426014,17	2212459,73
406	425940,53	2212538,91
1	427196,58	2213047,37
Площадь – 3 195 408 кв. метров		

6. Каталог координат характерных точек границ образуемых и изменяемых земельных участков в рамках третьего этапа проекта межевания территории приведен в таблице № 6.

Таблица № 6

№ точки	X	Y
1	2	3
Образуемый земельный участок с условным номером :ЗУ3.1		
1	426484,05	2212165,00
2	426484,48	2212166,18
3	426485,77	2212167,77
4	426404,69	2212237,40
5	426346,60	2212176,29
6	426359,34	2212163,29
7	426387,65	2212197,11
8	426439,33	2212153,80
9	426427,70	2212139,94
10	426439,98	2212129,65
11	426439,99	2212129,64
12	426441,63	2212128,22
13	426473,46	2212164,76
14	426489,71	2212159,01
15	426490,28	2212159,69
1	426484,05	2212165,00
Площадь – 5 290 кв. метров		
Образуемый земельный участок с условным номером :ЗУ3.2		
1	425539,59	2211115,98
2	425613,74	2211197,39
3	425624,35	2211188,25
4	425633,44	2211180,42
5	425636,99	2211177,36
6	425643,90	2211185,33
7	425735,69	2211291,16
8	425698,05	2211322,08

1	2	3
9	425684,29	2211306,97
10	425558,21	2211156,66
1	425539,59	2211115,98
Площадь – 8 538 кв. метров		
Образуемый земельный участок с условным номером :ЗУ3.3		
1	426105,84	2211997,67
2	426163,60	2212063,53
3	426278,78	2212184,91
4	426133,10	2212324,06
5	425957,08	2212138,82
6	426013,98	2212084,83
1	426105,84	2211997,67
Площадь – 51 584 кв. метра		
Образуемый земельный участок с условным номером :ЗУ3.4		
1	426344,85	2211905,37
2	426440,18	2212013,34
3	426444,07	2212017,74
4	426438,87	2212022,68
5	426435,82	2212019,20
6	426424,77	2212028,31
7	426439,66	2212046,37
8	426397,99	2212079,51
9	426332,65	2212133,46
10	426318,56	2212146,93
11	426204,23	2212026,46
1	426344,85	2211905,37
Площадь – 29 950 кв. метров		
Образуемый земельный участок с условным номером :ЗУ3.5		
1	427266,07	2213645,14
2	427250,26	2213632,49
3	427222,01	2213613,34
4	427127,72	2213540,84
5	426878,64	2213346,88
6	426874,81	2213347,81
7	426824,52	2213359,99
8	426723,57	2213387,38
9	426383,41	2213070,69
10	426210,89	2212886,95
11	426196,12	2212869,75
12	426090,65	2212759,98
13	426012,71	2212672,70
14	425999,04	2212646,67

1	2	3
15	425984,08	2212624,19
16	425943,05	2212578,26
17	425931,90	2212530,05
18	425932,51	2212517,86
19	425519,56	2212109,52
20	425388,78	2212054,90
21	425294,05	2212054,07
22	425111,86	2212004,24
23	425079,33	2212017,42
24	424786,05	2212231,25
25	424744,27	2212224,25
26	424702,73	2212232,45
27	424653,51	2212247,70
28	424643,48	2212357,51
29	424642,39	2212388,58
30	424637,86	2212409,40
31	424634,27	2212513,36
32	424629,56	2212523,36
33	424619,64	2212530,99
34	424399,06	2212532,05
35	424389,99	2212388,99
36	424390,45	2212308,85
37	424354,23	2212300,45
38	424238,01	2212129,51
39	424228,90	2212112,72
40	424221,20	2212100,39
41	424216,87	2211317,85
42	424209,30	2211139,41
43	424212,53	2211135,93
44	424209,97	2211061,00
45	424205,83	2211059,09
46	424195,09	2210763,67
47	424197,46	2210720,55
48	424195,83	2210672,93
49	424196,07	2210673,49
50	424194,09	2210658,76
51	424192,70	2210510,56
52	424193,79	2210504,75
53	424192,10	2210478,52
54	424203,88	2210457,52
55	424219,84	2210457,16
56	424294,88	2210393,82

1	2	3
57	424315,01	2210437,18
58	424351,94	2210467,78
59	424745,34	2210470,59
60	424841,17	2210478,82
61	424882,91	2210483,11
62	424895,82	2210486,10
63	424908,47	2210485,42
64	424908,42	2210483,18
65	424913,74	2210482,49
66	424918,19	2210478,56
67	424922,39	2210474,68
68	424920,82	2210468,78
69	424919,49	2210438,12
70	424919,18	2210434,68
71	424948,86	2210432,48
72	424951,26	2210447,52
73	424969,48	2210442,10
74	425177,66	2210675,03
75	425176,06	2210676,24
76	425188,43	2210691,72
77	425190,27	2210690,58
78	425389,11	2210917,97
79	425376,35	2210929,50
80	425494,33	2211066,27
81	425539,59	2211115,98
82	425558,21	2211156,66
83	425684,29	2211306,97
84	425698,05	2211322,08
85	425721,55	2211347,89
86	425750,83	2211380,02
87	425685,55	2211435,02
88	425812,72	2211580,03
89	425969,30	2211758,63
90	426204,23	2212026,46
91	426318,56	2212146,93
92	426332,65	2212133,46
93	426397,99	2212079,51
94	426423,29	2212109,71
95	426423,28	2212109,72
96	426359,34	2212163,29
97	426346,60	2212176,29
98	426404,69	2212237,40

1	2	3
99	426485,77	2212167,77
100	426491,99	2212175,35
101	426539,66	2212234,25
102	426551,71	2212244,74
103	426555,13	2212246,77
104	426558,39	2212249,11
105	426561,63	2212251,38
106	426576,56	2212262,65
107	426596,57	2212286,53
108	426612,18	2212272,97
109	426662,62	2212318,06
110	426756,81	2212324,13
111	426756,57	2212333,56
112	426755,21	2212333,63
113	426752,95	2212377,51
114	426749,94	2212380,48
115	426718,65	2212382,30
116	426714,34	2212383,78
117	426713,05	2212435,62
118	426776,71	2212435,99
119	426790,00	2212433,46
120	426807,18	2212466,05
121	426819,72	2212471,91
122	426869,02	2212539,66
123	426876,39	2212547,16
124	426935,86	2212617,03
125	426963,56	2212656,11
126	427022,54	2212746,28
127	427065,50	2212724,68
128	427086,86	2212713,95
129	427100,99	2212720,90
130	427104,60	2212725,64
131	427106,57	2212723,97
132	427114,82	2212732,62
133	427117,66	2212738,92
134	427141,79	2212799,96
135	427143,36	2212807,84
136	427143,69	2212815,83
137	427141,95	2212831,74
138	427134,02	2212866,75
139	427134,03	2212866,75
140	427180,28	2213015,38

1	2	3
141	427196,59	2213047,36
142	427196,58	2213047,37
143	427225,16	2213069,19
144	427206,81	2213104,40
145	427202,76	2213105,04
146	427174,10	2213077,45
147	427140,03	2213038,27
148	427136,54	2213036,38
149	427094,33	2213060,04
150	427082,56	2213066,64
151	427039,51	2213132,86
152	427090,55	2213164,83
153	427169,96	2213222,63
154	427161,86	2213299,89
155	427187,01	2213424,04
156	427215,97	2213446,22
157	427218,83	2213471,37
158	427293,05	2213560,67
159	427282,71	2213623,98
160	424599,12	2212505,98
161	424433,39	2212503,86
162	424437,26	2212200,44
163	424473,95	2212214,83
164	424511,74	2212225,99
165	424550,36	2212233,82
166	424589,52	2212238,27
167	424628,92	2212239,31
168	424619,95	2212319,59
169	424609,22	2212415,67
170	424638,80	2212179,59
171	424602,62	2212179,35
172	424566,61	2212175,72
173	424569,29	2212000,53
174	424687,44	2212002,23
175	424688,78	2211901,03
176	424781,86	2211901,63
177	424781,58	2212003,59
178	424779,40	2212148,50
179	424745,44	2212160,98
180	424710,50	2212170,37
181	424674,86	2212176,59
182	424318,73	2211458,80

1	2	3
183	424226,78	2211457,88
184	424227,62	2211399,75
185	424229,08	2211270,88
186	424231,31	2211100,12
187	424232,62	2210994,03
188	424327,08	2210995,21
189	424326,49	2211041,83
190	424332,04	2211041,89
191	424331,91	2211052,39
192	424326,35	2211052,33
193	424325,73	2211101,26
194	424324,72	2211180,65
195	424330,28	2211180,72
196	424330,18	2211188,72
197	424324,62	2211188,66
198	424323,58	2211270,89
199	424322,79	2211333,08
200	424328,35	2211333,15
201	424328,22	2211343,65
202	424322,66	2211343,59
203	424321,94	2211400,51
204	424321,25	2211454,84
205	424326,79	2211454,91
206	424326,69	2211462,91
207	424321,15	2211462,84
208	424318,68	2211462,81
209	424699,92	2211520,04
210	424459,55	2211516,97
211	424462,64	2211289,42
212	424514,86	2211290,08
213	424700,36	2211484,23
214	426105,84	2211997,67
215	426163,60	2212063,53
216	426278,78	2212184,91
217	426133,10	2212324,06
218	425957,08	2212138,82
219	426013,98	2212084,83
220	424785,07	2211793,61
221	424572,81	2211790,54
222	424576,12	2211588,16
223	424668,26	2211589,46
224	424786,44	2211713,19

1	2	3
225	424427,14	2211399,96
226	424336,97	2211398,81
227	424338,67	2211264,10
228	424348,69	2211264,20
229	424350,20	2211145,21
230	424430,17	2211146,23
231	424428,65	2211265,23
232	424233,29	2210939,29
233	424234,78	2210824,80
234	424235,02	2210806,40
235	424329,51	2210807,60
236	424329,28	2210826,00
237	424328,66	2210874,60
238	424334,16	2210874,67
239	424334,02	2210885,16
240	424328,52	2210885,10
241	424327,82	2210940,37
242	424341,35	2210940,53
243	424433,33	2210941,57
244	424432,99	2210966,58
245	424232,98	2210966,50
246	424506,29	2211265,97
247	424463,44	2211265,44
248	424465,33	2211118,59
249	424465,44	2211110,58
250	424465,60	2211098,07
251	424510,10	2211098,07
252	424528,60	2211117,42
253	424582,01	2211173,31
254	424587,53	2211179,09
255	424592,17	2211183,96
256	424430,88	2211122,64
257	424340,51	2211121,51
258	424342,11	2210995,42
259	424432,62	2210996,55
260	424806,87	2211521,40
261	424716,51	2211520,25
262	424717,04	2211477,66
263	424688,27	2211447,55
264	424749,41	2211389,13
265	424807,23	2211449,65
266	424673,76	2211432,36

1	2	3
267	424597,42	2211352,48
268	424591,90	2211346,70
269	424597,68	2211341,17
270	424603,20	2211346,95
271	424665,12	2211287,80
272	424741,45	2211367,69
273	424433,02	2211793,95
274	424338,89	2211793,95
275	424339,95	2211691,65
276	424433,02	2211691,65
277	424858,85	2212103,86
278	424850,18	2212109,78
279	424847,08	2212105,23
280	424845,67	2212103,16
281	424854,35	2212097,26
282	424855,76	2212099,32
283	424676,64	2211272,63
284	424679,22	2211275,32
285	424673,44	2211280,85
286	424667,92	2211275,07
287	424673,70	2211269,54
288	424684,25	2211440,37
289	424678,73	2211434,58
290	424684,51	2211429,06
291	424687,45	2211432,15
292	424690,03	2211434,84
1	427266,07	2213645,14
Площадь – 3 210 602 кв. метра		
Образуемый земельный участок с условным номером :ЗУ3.6		
1	426876,28	2212547,05
2	426869,02	2212539,66
3	426819,72	2212471,91
4	426807,18	2212466,05
5	426790,00	2212433,46
6	426851,13	2212421,63
7	426854,95	2212421,94
8	426853,96	2212418,41
9	426855,66	2212383,66
10	426867,17	2212389,46
11	426865,18	2212391,18
12	426875,72	2212405,71
13	426880,69	2212416,73

1	2	3
14	426850,90	2212440,79
15	426885,80	2212480,97
16	426897,87	2212494,85
17	426910,00	2212508,82
1	426876,28	2212547,05
Площадь – 7 073 кв. метра		
Образуемый земельный участок с условным номером :ЗУ3.7		
1	426086,49	2212808,37
2	426104,57	2212795,43
3	426124,98	2212807,01
4	426242,81	2212962,21
5	426279,68	2212974,94
6	426712,22	2213398,37
7	426874,81	2213347,81
8	426824,52	2213359,99
9	426730,38	2213387,61
10	426723,57	2213387,38
11	426383,41	2213070,69
12	426210,89	2212886,95
13	426069,55	2212742,04
14	426062,02	2212735,85
15	426014,03	2212677,10
16	425999,04	2212646,67
17	425986,96	2212634,33
18	425958,47	2212595,53
19	425943,54	2212608,61
20	425939,12	2212612,50
21	425933,90	2212617,07
22	425932,90	2212617,92
23	425941,81	2212628,35
24	425930,06	2212638,10
1	426086,49	2212808,37
Площадь – 19 488 кв. метров		
Образуемый земельный участок с условным номером :ЗУ3.8		
1	424841,17	2210478,82
2	424745,34	2210470,59
3	424351,94	2210467,78
4	424315,01	2210437,18
5	424309,12	2210424,49
6	424311,99	2210424,12
7	424311,82	2210422,65
8	424330,84	2210420,94

1	2	3
9	424339,76	2210420,16
10	424350,57	2210418,69
11	424372,22	2210417,67
12	424372,09	2210416,02
13	424383,29	2210415,64
14	424383,32	2210416,11
15	424403,39	2210413,98
16	424403,34	2210412,48
17	424428,06	2210410,47
18	424447,50	2210409,59
19	424448,97	2210426,18
20	424462,34	2210425,47
21	424463,78	2210435,45
22	424473,87	2210434,42
23	424469,94	2210406,65
24	424490,62	2210403,42
25	424500,85	2210402,07
26	424500,95	2210403,78
27	424501,58	2210414,58
28	424553,77	2210427,97
29	424561,97	2210427,60
30	424563,05	2210417,06
31	424575,79	2210416,51
32	424575,75	2210415,12
33	424575,49	2210412,57
34	424586,93	2210411,94
35	424586,89	2210410,87
36	424592,46	2210410,37
37	424598,16	2210410,17
38	424601,34	2210409,97
39	424613,35	2210406,88
40	424624,57	2210405,63
41	424623,99	2210395,50
42	424644,07	2210393,66
43	424644,29	2210390,21
44	424662,99	2210389,51
45	424663,08	2210391,25
46	424683,46	2210389,64
47	424683,53	2210390,26
48	424693,23	2210390,06
49	424693,77	2210390,90
50	424704,86	2210389,92

1	2	3
51	424723,65	2210386,54
52	424733,71	2210385,81
53	424734,37	2210400,64
54	424744,80	2210400,11
55	424743,84	2210385,07
56	424757,68	2210385,02
57	424757,57	2210384,53
58	424767,59	2210385,56
59	424798,79	2210384,56
60	424800,27	2210411,94
61	424809,99	2210412,88
62	424819,15	2210413,06
63	424834,89	2210415,38
64	424835,03	2210423,17
65	424843,68	2210422,49
66	424854,94	2210421,65
67	424853,76	2210402,47
68	424864,55	2210401,57
69	424895,31	2210399,14
70	424902,79	2210399,95
71	424904,07	2210409,52
72	424941,63	2210408,13
73	424965,90	2210405,74
74	424969,48	2210442,10
75	424951,26	2210447,52
76	424948,86	2210432,48
77	424919,18	2210434,68
78	424919,49	2210438,12
79	424886,82	2210439,81
80	424883,16	2210441,78
81	424863,28	2210443,80
82	424841,88	2210454,84
1	424841,17	2210478,82
Площадь – 37 052 кв. метра		
Образуемый земельный участок с условным номером :ЗУ3.9		
1	425958,47	2212595,53
2	425958,47	2212595,53
3	425984,08	2212624,19
4	425999,04	2212646,67
5	425986,96	2212634,33
1	425958,47	2212595,53
Площадь – 132 кв. метра		

1	2	3
Образуемый земельный участок с условным номером :ЗУ3.10		
1	426210,89	2212886,95
2	426069,55	2212742,04
3	426062,02	2212735,85
4	426014,03	2212677,10
5	425999,04	2212646,67
6	426012,71	2212672,70
7	426090,65	2212759,98
8	426196,12	2212869,75
1	426210,89	2212886,95
Площадь – 744 кв. метра		
Образуемый земельный участок с условным номером :ЗУ3.11		
1	426730,38	2213387,61
2	426723,57	2213387,38
3	426824,52	2213359,99
1	426730,38	2213387,61
Площадь – 105 кв. метров		

7. Каталог координат характерных точек границ образуемых и изменяемых земельных участков в рамках четвертого этапа проекта межевания территории приведен в таблице № 7.

Таблица № 7

№ точки	X	Y
1	2	3
Образуемый земельный участок с условным номером :ЗУ4.1		
1	424433,33	2210941,57
2	424341,35	2210940,53
3	424342,81	2210826,17
4	424434,75	2210827,35
1	424433,33	2210941,57
Площадь – 10 512 кв. метров		
Образуемый земельный участок с условным номером :ЗУ4.2		
1	424330,12	2210759,61
2	424329,51	2210807,60
3	424235,02	2210806,40
4	424236,70	2210674,81
5	424331,19	2210676,01
6	424330,22	2210751,61
7	424327,72	2210751,58
8	424327,62	2210759,58
1	424330,12	2210759,61
Площадь – 12 416 кв. метров		

1	2	3
Образуемый земельный участок с условным номером :ЗУ4.3		
1	424436,87	2210659,51
2	424436,76	2210667,96
3	424292,81	2210666,12
4	424292,88	2210660,83
5	424284,88	2210660,72
6	424284,81	2210666,02
7	424236,81	2210665,41
8	424238,43	2210539,12
9	424320,92	2210538,17
1	424436,87	2210659,51
Площадь – 18 490 кв. метров		
Образуемый земельный участок с условным номером :ЗУ4.4		
1	424466,91	2210996,99
2	424541,87	2210997,94
3	424595,05	2211053,66
4	424528,60	2211117,42
5	424510,10	2211098,07
6	424465,60	2211098,07
1	424466,91	2210996,99
Площадь – 10 797 кв. метров		
Образуемый земельный участок с условным номером :ЗУ4.5		
1	424595,05	2211053,66
2	424658,72	2211120,38
3	424592,17	2211183,96
4	424587,53	2211179,09
5	424582,01	2211173,31
6	424528,60	2211117,42
1	424595,05	2211053,66
Площадь – 8 481 кв. метр		
Образуемый земельный участок с условным номером :ЗУ4.6		
1	424675,23	2211137,75
2	424743,09	2211209,12
3	424703,48	2211246,98
4	424635,42	2211175,78
1	424675,23	2211137,75
Площадь – 5 410 кв. метров		
Образуемый земельный участок с условным номером :ЗУ4.7		
1	424743,09	2211209,12
2	424823,24	2211292,29
3	424756,57	2211356,01
4	424679,22	2211275,32

1	2	3
5	424676,64	2211272,63
6	424703,48	2211246,98
1	424743,09	2211209,12
Площадь – 10 634 кв. метра		
Образуемый земельный участок с условным номером :ЗУ4.8		
1	424823,24	2211292,29
2	424902,94	2211375,91
3	424863,28	2211414,17
4	424836,66	2211439,83
5	424833,71	2211436,73
6	424756,57	2211356,01
1	424823,24	2211292,29
Площадь – 10 664 кв. метра		
Образуемый земельный участок с условным номером :ЗУ4.9		
1	424863,28	2211414,17
2	424902,94	2211375,91
3	424967,40	2211443,56
4	424927,67	2211481,54
1	424863,28	2211414,17
Площадь – 5 136 кв. метров		
Образуемый земельный участок с условным номером :ЗУ4.10		
1	424585,02	2210596,04
2	424579,73	2210595,98
3	424579,62	2210603,98
4	424584,92	2210604,05
5	424584,59	2210629,88
6	424589,38	2210634,91
7	424571,28	2210634,67
8	424525,50	2210678,48
9	424457,57	2210607,09
10	424458,51	2210533,27
11	424585,88	2210528,53
1	424585,02	2210596,04
Площадь – 14 731 кв. метр		
Образуемый земельный участок с условным номером :ЗУ4.11		
1	424589,38	2210634,91
2	424650,08	2210698,43
3	424705,36	2210756,26
4	424650,29	2210808,88
5	424525,50	2210678,48
6	424571,28	2210634,67
1	424589,38	2210634,91
Площадь – 13 678 кв. метров		

1	2	3
Образуемый земельный участок с условным номером :ЗУ4.12		
1	424651,78	2210673,28
2	424655,62	2210669,62
3	424650,09	2210663,84
4	424646,26	2210667,50
5	424596,87	2210615,81
6	424597,99	2210528,08
7	424613,00	2210527,53
8	424628,76	2210527,20
9	424644,53	2210527,51
10	424660,28	2210528,42
11	424675,97	2210529,95
12	424741,47	2210538,07
13	424740,53	2210612,00
14	424736,03	2210616,30
15	424729,62	2210622,43
16	424663,53	2210685,57
1	424651,78	2210673,28
Площадь – 17 043 кв. метра		
Образуемый земельный участок с условным номером :ЗУ4.13		
1	424721,00	2210774,51
2	424791,46	2210848,26
3	424737,68	2210899,64
4	424666,87	2210826,23
1	424721,00	2210774,51
Площадь – 7 611 кв. метров		
Образуемый земельный участок с условным номером :ЗУ4.14		
1	424791,46	2210848,26
2	424858,48	2210918,40
3	424804,81	2210969,67
4	424737,68	2210899,64
1	424791,46	2210848,26
Площадь – 7 208 кв. метров		
Образуемый земельный участок с условным номером :ЗУ4.15		
1	424890,50	2210950,03
2	424949,57	2211011,84
3	424894,70	2211064,27
4	424830,29	2210996,49
5	424881,14	2210947,91
6	424886,66	2210953,69
1	424890,50	2210950,03
Площадь – 7 041 кв. метр		

1	2	3
Образуемый земельный участок с условным номером :ЗУ4.16		
1	424894,70	2211064,27
2	424949,57	2211011,84
3	425026,59	2211092,46
4	425022,76	2211096,12
5	425025,52	2211099,01
6	424974,26	2211148,00
1	424894,70	2211064,27
Площадь – 8 762 кв. метра		
Образуемый земельный участок с условным номером :ЗУ4.17		
1	424974,26	2211148,00
2	425025,52	2211099,01
3	425028,30	2211101,91
4	425032,13	2211098,24
5	425109,15	2211178,86
6	425053,82	2211231,73
1	424974,26	2211148,00
Площадь – 8 800 кв. метров		
Образуемый земельный участок с условным номером :ЗУ4.18		
1	425109,15	2211178,86
2	425121,94	2211192,24
3	425118,10	2211195,90
4	425123,63	2211201,68
5	425127,46	2211198,02
6	425173,76	2211246,47
7	425118,22	2211299,52
8	425053,82	2211231,73
1	425109,15	2211178,86
Площадь – 7 127 кв. метров		
Образуемый земельный участок с условным номером :ЗУ4.19		
1	424793,79	2210594,75
2	424794,44	2210544,63
3	424808,63	2210546,39
4	424818,55	2210547,40
5	424828,47	2210548,64
6	424838,36	2210550,10
7	424848,24	2210551,78
8	424858,04	2210553,68
9	424867,83	2210555,81
10	424877,55	2210558,16
11	424887,22	2210560,73
12	424896,84	2210563,52

1	2	3
13	424906,38	2210566,52
14	424915,85	2210569,74
15	424925,24	2210573,16
16	424934,56	2210576,81
17	424943,80	2210580,66
18	424952,94	2210584,72
19	424961,99	2210588,98
20	424970,94	2210593,45
21	424979,78	2210598,12
22	424988,53	2210603,00
23	424994,38	2210606,40
24	425006,18	2210613,66
25	425011,38	2210617,05
26	424994,99	2210632,62
27	424981,69	2210618,56
28	424943,53	2210655,09
29	424912,26	2210685,09
30	424895,35	2210701,03
31	424820,53	2210622,73
32	424826,31	2210617,20
33	424820,79	2210611,42
34	424815,00	2210616,95
1	424793,79	2210594,75
Площадь – 17 115 кв. метров		
Образуемый земельный участок с условным номером :ЗУ4.20		
1	424970,82	2210991,53
2	424906,23	2210923,94
3	424956,91	2210875,50
4	425012,18	2210933,35
5	425042,67	2210904,21
6	425052,00	2210913,97
7	425011,41	2210952,75
1	424970,82	2210991,53
Площадь – 7 124 кв. метра		
Образуемый земельный участок с условным номером :ЗУ4.21		
1	425063,56	2211007,34
2	425011,41	2210952,75
3	425052,00	2210913,97
4	425104,15	2210968,56
1	425063,56	2211007,34
Площадь – 4 238 кв. метров		

1	2	3
Образуемый земельный участок с условным номером :ЗУ4.22		
1	425118,85	2211065,21
2	425159,40	2211026,42
3	425211,54	2211081,02
4	425170,98	2211119,77
1	425118,85	2211065,21
Площадь – 4 235 кв. метров		
Образуемый земельный участок с условным номером :ЗУ4.23		
1	425130,41	2211158,55
2	425170,98	2211119,77
3	425211,54	2211081,02
4	425220,91	2211090,72
5	425190,42	2211119,88
6	425245,75	2211177,69
7	425195,02	2211226,17
1	425130,41	2211158,55
Площадь – 7 128 кв. метров		
Образуемый земельный участок с условным номером :ЗУ4.24		
1	424566,61	2212175,72
2	424569,29	2212000,53
3	424687,44	2212002,23
4	424688,78	2211901,03
5	424781,86	2211901,63
6	424781,58	2212003,59
7	424779,40	2212148,50
8	424789,47	2212143,80
9	424807,66	2212135,32
10	424834,81	2212119,97
11	424850,18	2212109,78
12	424847,08	2212105,23
13	424845,67	2212103,16
14	424854,35	2212097,26
15	424855,76	2212099,32
16	424858,85	2212103,86
17	424860,69	2212102,57
18	424980,64	2212015,12
19	425012,40	2211993,91
20	425045,81	2211975,41
21	425080,65	2211959,75
22	425116,65	2211947,04
23	425153,60	2211937,36
24	425191,22	2211930,79

1	2	3
25	425216,02	2211928,56
26	425229,26	2211927,36
27	425333,95	2211827,36
28	425328,24	2211821,38
29	425259,61	2211749,54
30	425091,20	2211911,33
31	424984,32	2211799,30
32	425075,06	2211712,49
33	425014,27	2211647,20
34	425091,69	2211573,70
35	425015,75	2211494,18
36	424912,77	2211592,47
37	424786,44	2211713,19
38	424785,07	2211793,61
39	424572,81	2211790,54
40	424576,12	2211588,16
41	424319,61	2211584,91
42	424318,90	2211671,37
43	424224,15	2211670,19
44	424222,75	2211789,02
45	424225,21	2211824,07
46	424230,72	2211858,77
47	424239,26	2211892,86
48	424250,73	2211926,07
49	424265,06	2211958,15
50	424282,16	2211988,84
51	424301,86	2212017,94
52	424324,03	2212045,20
53	424348,51	2212070,40
54	424375,10	2212093,37
55	424403,59	2212113,94
56	424433,77	2212131,92
57	424465,41	2212147,20
58	424498,26	2212159,65
59	424532,09	2212169,18
60	424433,02	2211793,95
61	424433,02	2211691,65
62	424339,95	2211691,65
63	424338,89	2211793,95
1	424566,61	2212175,72
Площадь – 337 204 кв. метра		

1	2	3
Образуемый земельный участок с условным номером :ЗУ4.25		
1	425371,76	2211846,57
2	425467,95	2211754,69
3	426068,02	2212386,22
4	425974,78	2212475,28
5	425572,63	2212056,88
6	425542,64	2212030,40
7	425510,49	2212006,58
8	425476,41	2211985,62
9	425440,66	2211967,65
10	425403,51	2211952,83
11	425365,21	2211941,25
12	425326,05	2211933,00
13	425286,34	2211928,15
1	425371,76	2211846,57
Площадь – 125 899 кв. метров		
Образуемый земельный участок с условным номером :ЗУ4.26		
1	426764,05	2212695,52
2	426757,26	2212701,97
3	426776,51	2212722,21
4	426783,29	2212715,77
5	426893,45	2212831,72
6	426638,09	2213075,62
7	426543,57	2213073,45
8	426212,34	2212725,22
9	426309,52	2212632,40
10	426528,18	2212862,53
11*	426 556,45	2212 835,67
11	426563,70	2212828,78
12*	426 521,80	2212 784,68
12	426344,96	2212598,57
13	426500,68	2212449,82
14	426506,09	2212455,72
15	426513,83	2212448,62
16	426508,42	2212442,73
17	426516,37	2212434,83
18	426575,76	2212497,34
19	426416,46	2212649,48
20	426530,93	2212767,58
21	426688,50	2212616,00
22	426605,03	2212704,61
23	426711,54	2212818,66

1	2	3
24	426642,14	2212883,82
25	426535,10	2212771,88
1	426764,05	2212695,52
Площадь – 160 985 кв. метров		
Образуемый земельный участок с условным номером :ЗУ4.27		
1	424436,44	2210693,66
2	424434,94	2210812,65
3	424354,99	2210811,62
4	424356,51	2210692,63
1	424436,44	2210693,66
Площадь – 9 514 кв. метров		
Образуемый земельный участок с условным номером :ЗУ4.28		
1	424705,36	2210756,26
2	424650,08	2210698,43
3	424663,53	2210685,57
4	424729,62	2210622,43
5	424736,03	2210616,30
6	424791,34	2210674,10
1	424705,36	2210756,26
Площадь – 9 512 кв. метров		
Образуемый земельный участок с условным номером :ЗУ4.29		
1	424858,48	2210918,40
2	424791,46	2210848,26
3	424721,00	2210774,51
4	424827,88	2210672,38
5	424959,86	2210810,51
6	424954,08	2210816,04
7	424959,60	2210821,82
1	424858,48	2210918,40
Площадь – 29 359 кв. метров		
Образуемый земельный участок с условным номером :ЗУ4.30		
1	425159,40	2211026,42
2	425118,85	2211065,21
3	425073,26	2211108,73
4	425018,00	2211050,88
5	425063,56	2211007,34
6	425104,15	2210968,56
1	425159,40	2211026,42
Площадь – 9 534 кв. метра		
Образуемый земельный участок с условным номером :ЗУ4.31		
1	425091,69	2211573,70
2	425153,12	2211638,02

1	2	3
3	425075,06	2211712,49
4	425014,27	2211647,20
1	425091,69	2211573,70
Площадь – 9 559 кв. метров		
Образуемый земельный участок с условным номером :ЗУ4.32		
1	424984,32	2211799,30
2	425075,06	2211712,49
3	425153,12	2211638,02
4	425259,61	2211749,54
5	425091,20	2211911,33
1	424984,32	2211799,30
Площадь – 36 089 кв. метров		
Образуемый земельный участок с условным номером :ЗУ4.33		
1	426530,93	2212767,58
2	426416,46	2212649,48
3	426575,76	2212497,34
4	426688,50	2212616,00
1	426530,93	2212767,58
Площадь – 36 008 кв. метров		
Образуемый земельный участок с условным номером :ЗУ4.34		
1	426605,03	2212704,61
2	426711,54	2212818,66
3	426642,14	2212883,82
4	426535,10	2212771,88
1	426605,03	2212704,61
Площадь – 14 942 кв. метра		
Образуемый земельный участок с условным номером :ЗУ4.35		
1	424319,61	2211584,91
2	424318,90	2211671,37
3	424224,15	2211670,19
4	424225,19	2211583,71
1	424319,61	2211584,91
Площадь – 8 180 кв. метров		
Образуемый земельный участок с условным номером :ЗУ4.36		
1	424318,68	2211462,81
2	424321,15	2211462,84
3	424320,49	2211515,16
4	424225,99	2211513,99
5	424226,78	2211457,88
6	424318,73	2211458,80
1	424318,68	2211462,81
Площадь – 5 302 кв. метра		

1	2	3
Образуемый земельный участок с условным номером :ЗУ4.37		
1	424453,65	2210942,07
2	424456,47	2210692,96
3	424610,29	2210854,00
4	424517,41	2210942,71
5	424539,83	2210915,10
6	424534,04	2210920,64
7	424530,24	2210916,66
8	424528,51	2210914,85
9	424534,29	2210909,33
10	424536,02	2210911,13
1	424453,65	2210942,07
Площадь – 22 180 кв. метров		
Образуемый земельный участок с условным номером :ЗУ4.38		
1	424961,79	2210736,92
2	424912,26	2210685,09
3	424943,53	2210655,09
4	424992,88	2210707,22
1	424961,79	2210736,92
Площадь – 3 097 кв. метров		
Образуемый земельный участок с условным номером :ЗУ4.39		
1	425771,39	2211616,34
2	425778,29	2211624,18
3	425877,17	2211736,94
4	425810,87	2211801,20
5	425775,44	2211835,56
6	425720,01	2211889,30
7	425608,79	2211772,26
8	425681,90	2211702,15
1	425771,39	2211616,34
Площадь – 357 221 кв. метр		
Образуемый земельный участок с условным номером :ЗУ4.40		
1	425408,72	2211118,87
2	425499,32	2211219,18
3	425548,27	2211273,38
4	425633,14	2211458,67
5	425565,83	2211519,60
6	425335,07	2211264,65
7	425298,44	2211224,19
1	425408,72	2211118,87
Площадь – 55 014 кв. метров		

1	2	3
Образуемый земельный участок с условным номером :ЗУ4.41		
1	425666,73	2211393,77
2	425642,91	2211341,70
3	425684,29	2211306,98
4	425698,05	2211322,08
5	425721,56	2211347,90
1	425666,73	2211393,77
Площадь – 3 468 кв. метров		
Образуемый земельный участок с условным номером :ЗУ4.42		
1	426212,09	2212628,67
2	426164,18	2212674,44
3	426110,53	2212618,03
4	426160,02	2212575,45
1	426212,09	2212628,67
Площадь – 5 005 кв. метров		
Образуемый земельный участок с условным номером :ЗУ4.43		
1	424438,45	2210534,33
2	424437,52	2210608,08
3	424369,70	2210537,11
1	424438,45	2210534,33
Площадь – 2 534 кв. метра		
Образуемый земельный участок с условным номером :ЗУ4.44		
1	424997,49	2211259,56
2	425074,83	2211340,95
3	425006,50	2211406,22
4	424928,87	2211324,95
1	424438,45	2210534,33
Площадь – 10 631 кв. метр		
Образуемый земельный участок с условным номером :ЗУ4.45		
1	425297,85	2211127,94
2	425267,78	2211096,45
3	425039,16	2210857,08
4	424997,45	2210813,41
5	425070,09	2210743,95
6	425361,79	2211066,89
1	425297,85	2211127,94
Площадь – 41 084 кв. метра		
Образуемый земельный участок с условным номером :ЗУ4.46		
1	425245,08	2211520,14
2	425344,42	2211624,68
3	425402,64	2211685,96
4	425440,39	2211725,69

1	2	3
5	425348,45	2211813,60
6	425310,61	2211773,89
7	425252,11	2211712,70
8	425152,59	2211608,51
1	425245,08	2211520,14
Площадь – 36 167 кв. метров		
Образуемый земельный участок с условным номером :ЗУ4.47		
1	425565,83	2211519,60
2	425633,14	2211458,67
3	425667,45	2211497,79
4	425659,59	2211505,10
5	425665,13	2211511,05
6	425607,73	2211565,88
1	425565,83	2211519,60
Площадь – 5 444 кв. метра		
Образуемый земельный участок с условным номером :ЗУ4.48		
1	425681,90	2211702,15
2	425608,79	2211772,26
3	425533,04	2211692,53
4	425607,03	2211621,87
1	425681,90	2211702,15
Площадь – 11 185 кв. метров		
Образуемый земельный участок с условным номером :ЗУ4.49		
1	425775,44	2211835,56
2	426013,98	2212084,83
3	425957,08	2212138,82
4	425720,01	2211889,30
1	425775,44	2211835,56
Площадь – 26 817 кв. метров		
Образуемый земельный участок с условным номером :ЗУ4.50		
1	426013,98	2212084,83
2	425775,44	2211835,56
3	425810,87	2211801,20
4	425853,15	2211846,92
5	425918,70	2211784,30
6	426105,84	2211997,67
1	426013,98	2212084,83
Площадь – 40 655 кв. метров		
Образуемый земельный участок с условным номером :ЗУ4.51		
1	425918,70	2211784,30
2	425853,15	2211846,92
3	425810,87	2211801,20

1	2	3
4	425877,17	2211736,94
1	425918,70	2211784,30
Площадь – 5 727 кв. метров		
Образуемый земельный участок с условным номером :ЗУ4.52		
1	426306,35	2212213,91
2	426429,31	2212343,18
3	426352,27	2212417,28
4	426325,10	2212443,19
5	426283,76	2212482,62
6	426160,66	2212353,07
1	426306,35	2212213,91
Площадь – 36 004 кв. метра		
Образуемый земельный участок с условным номером :ЗУ4.53		
1	426134,28	2212531,87
2	426056,63	2212452,40
3	426095,57	2212415,22
4	426145,28	2212467,53
5	426149,27	2212463,75
6	426176,06	2212492,12
7	426149,55	2212517,46
1	426134,28	2212531,87
Площадь – 6 113 кв. метров		
Образуемый земельный участок с условным номером :ЗУ4.54		
1	426209,81	2212527,89
2	426183,48	2212553,02
3	426149,55	2212517,46
4	426176,06	2212492,12
1	426209,81	2212527,89
Площадь – 1 796 кв. метров		
Образуемый земельный участок с условным номером :ЗУ4.55		
1	426260,90	2212582,04
2	426212,09	2212628,67
3	426160,02	2212575,45
4	426183,48	2212553,02
5	426209,81	2212527,89
1	426260,90	2212582,04
Площадь – 5 076 кв. метров		
Образуемый земельный участок с условным номером :ЗУ4.56		
1	426325,10	2212443,19
2	426363,83	2212483,74
3	426322,41	2212523,30
4	426283,76	2212482,62
1	426325,10	2212443,19
Площадь – 3 209 кв. метров		

1	2	3
Образуемый земельный участок с условным номером :ЗУ4.57		
1	426404,69	2212237,40
2	426485,77	2212167,77
3	426491,99	2212175,35
4	426539,66	2212234,25
5	426551,71	2212244,74
6	426555,13	2212246,77
7	426558,39	2212249,11
8	426561,63	2212251,38
9	426576,56	2212262,65
10	426584,90	2212272,60
11	426507,99	2212346,04
1	426404,69	2212237,40
Площадь – 15 254 кв. метра		
Образуемый земельный участок с условным номером :ЗУ4.58		
1	426499,07	2213162,78
2	426295,98	2212959,08
3	426324,78	2212930,50
4	426500,17	2213114,88
1	426499,07	2213162,78
Площадь – 10 137 кв. метров		
Образуемый земельный участок с условным номером :ЗУ4.59		
1	427243,93	2213628,19
2	427222,01	2213613,34
3	427127,72	2213540,84
4	426878,64	2213346,88
5	426874,81	2213347,81
6	426824,52	2213359,99
7	426745,17	2213383,27
8	426745,03	2213381,55
9	426743,90	2213367,73
10	426740,57	2213347,66
11	426735,58	2213327,93
12	426728,97	2213308,70
13	426720,78	2213290,07
14	426711,07	2213272,19
15	426699,91	2213255,18
16	426687,38	2213239,16
17	426689,89	2213129,86
18	426945,26	2212885,95
19	426958,65	2212899,98
20	426950,92	2212907,08

1	2	3
21	426952,61	2212908,92
22	426956,33	2212912,98
23	426964,06	2212905,88
24	427091,97	2213039,57
25	427105,54	2213053,75
26	427094,33	2213060,04
27	427082,56	2213066,64
28	427039,51	2213132,86
29	427090,55	2213164,83
30	427169,96	2213222,63
31	427161,86	2213299,89
32	427187,01	2213424,04
33	427215,97	2213446,22
34	427218,83	2213471,37
35	427293,05	2213560,67
36	427282,71	2213623,98
37	427259,28	2213604,22
1	427243,93	2213628,19
Площадь – 199 590 кв. метров		
Образуемый земельный участок с условным номером :ЗУ4.59.1		
1	426958,65	2212899,98
2	426950,92	2212907,08
3	426952,61	2212908,92
4	426956,33	2212912,98
5	426964,06	2212905,88
6	427091,97	2213039,57
7	427105,54	2213053,75
8	427094,33	2213060,04
9	427082,56	2213066,64
10	427039,51	2213132,86
11	427090,55	2213164,83
12	427169,96	2213222,63
13	427161,86	2213299,89
14	427187,01	2213424,04
15	427215,97	2213446,22
16	427218,83	2213471,37
17	427293,05	2213560,67
18	427282,71	2213623,98
19	427259,28	2213604,22
20	427243,93	2213628,19
21	427222,01	2213613,34
22	427127,72	2213540,84

1	2	3
23	426878,64	2213346,88
24	426874,81	2213347,81
25	426824,52	2213359,99
26	426745,03	2213381,55
27	426743,90	2213367,73
28	426740,57	2213347,66
29	426735,58	2213327,93
30	426728,97	2213308,70
31	426720,78	2213290,07
32	426711,07	2213272,19
33	426699,91	2213255,18
34	426687,38	2213239,16
35	426689,89	2213129,86
36	426945,26	2212885,95
1	426958,65	2212899,98
Площадь – 199 520 кв. метров		
Образуемый земельный участок с условным номером :ЗУ4.59.2		
1	426824,52	2213359,99
2	426745,17	2213383,27
3	426745,03	2213381,55
1	426824,52	2213359,99
Площадь – 70 кв. метров		
Образуемый земельный участок с условным номером :ЗУ4.60		
1	424283,40	2212196,26
2	424238,01	2212129,51
3	424236,88	2212112,23
4	424238,45	2212097,47
5	424243,42	2212078,84
6	424273,69	2212078,66
7	424291,59	2212097,77
8	424310,23	2212116,13
9	424329,59	2212133,78
10	424343,83	2212156,22
1	424283,40	2212196,26
Площадь – 7 137 кв. метров		
Образуемый земельный участок с условным номером :ЗУ4.61		
1	424635,42	2211175,78
2	424703,48	2211246,98
3	424676,64	2211272,63
4	424673,70	2211269,54
5	424608,73	2211201,29
1	424635,42	2211175,78
Площадь – 3 647 кв. метров		

1	2	3
Образуемый земельный участок с условным номером :ЗУ4.62		
1	424863,28	2211414,17
2	424927,67	2211481,54
3	424923,24	2211485,74
4	424914,82	2211493,11
5	424905,80	2211499,74
6	424898,41	2211504,24
7	424839,23	2211442,51
8	424836,66	2211439,83
1	424863,28	2211414,17
Площадь – 3 395 кв. метров		
Образуемый земельный участок с условным номером :ЗУ4.63		
1	424956,91	2210875,50
2	424987,44	2210846,38
3	425042,67	2210904,21
4	425012,18	2210933,35
1	424956,91	2210875,50
Площадь – 3 374 кв. метра		
Образуемый земельный участок с условным номером :ЗУ4.64		
1	425097,13	2210690,47
2	425055,03	2210730,67
3	425049,51	2210724,89
4	424977,34	2210649,38
5	424994,99	2210632,62
6	425011,38	2210617,05
7	425014,04	2210618,79
8	425022,30	2210624,43
9	425030,44	2210630,25
10	425038,43	2210636,27
11	425046,29	2210642,45
12	425054,01	2210648,81
13	425061,58	2210655,35
14	425069,01	2210662,05
15	425076,29	2210668,92
16	425083,40	2210675,95
17	425090,36	2210683,14
1	425097,13	2210690,47
Площадь – 6 179 кв. метров		
Образуемый земельный участок с условным номером :ЗУ4.65		
1	425190,42	2211119,88
2	425220,91	2211090,72
3	425276,20	2211148,61

1	2	3
4	425245,75	2211177,69
1	425190,42	2211119,88
Площадь – 3 373 кв. метра		
Образуемый земельный участок с условным номером :ЗУ4.66		
1	425519,56	2212109,52
2	425388,78	2212054,90
3	425365,79	2212054,68
4	425365,90	2212006,57
5	425386,65	2212012,68
6	425407,14	2212019,69
7	425427,29	2212027,57
8	425439,01	2212034,33
9	425450,18	2212041,97
10	425460,73	2212050,45
11	425470,59	2212059,71
1	425519,56	2212109,52
Площадь – 5 037 кв. метров		
Образуемый земельный участок с условным номером :ЗУ4.67		
1	427104,60	2212725,64
2	427106,57	2212723,97
3	427114,82	2212732,62
4	427117,66	2212738,92
5	427141,79	2212799,96
6	427143,36	2212807,84
7	427143,69	2212815,83
8	427141,95	2212831,74
9	427134,02	2212866,75
10	427134,03	2212866,75
11	427180,28	2213015,38
12	427196,59	2213047,36
13	427196,58	2213047,37
14	427225,16	2213069,19
15	427215,02	2213088,65
16	426985,07	2212847,89
17	427050,38	2212785,52
18	427061,49	2212774,65
19	427075,80	2212759,53
20	427089,45	2212743,79
21	427102,39	2212727,48
1	427104,60	2212725,64
Площадь – 27 182 кв. метра		

1	2	3
Образуемый земельный участок с условным номером :ЗУ4.68		
1	426933,22	2212793,73
2	426556,15	2212396,85
3	426595,12	2212359,62
4	426600,66	2212354,80
5	426606,62	2212350,50
6	426612,94	2212346,77
7	426619,60	2212343,64
8	426626,50	2212341,12
9	426633,60	2212339,26
10	426640,85	2212338,04
11	426648,17	2212337,51
12	426655,52	2212337,64
13	426695,42	2212340,21
14	426692,78	2212446,32
15	426980,22	2212748,83
1	426933,22	2212793,73
Площадь – 40 955 кв. метров		
Образуемый земельный участок с условным номером :ЗУ4.69		
1	424981,88	2211429,75
2	424530,88	2210957,50
3	424624,19	2210868,41
4	424733,14	2210981,35
5	424997,49	2211259,56
6	424928,87	2211324,95
7	425006,50	2211406,22
1	424981,88	2211429,75
Площадь – 73 754 кв. метра		
Образуемый земельный участок с условным номером :ЗУ4.70		
1	425102,38	2211369,96
2	425245,08	2211520,14
3	425152,59	2211608,51
4	425009,50	2211458,68
1	425102,38	2211369,96
Площадь – 26 556 кв. метров		
Образуемый земельный участок с условным номером :ЗУ4.71		
1	425750,83	2211380,02
2	425685,55	2211435,02
3	425666,73	2211393,77
4	425721,56	2211347,90
1	425750,83	2211380,02
Площадь – 3 416 кв. метров		

1	2	3
Образуемый земельный участок с условным номером :ЗУ4.72		
1	425771,39	2211616,34
2	425681,90	2211702,15
3	425607,03	2211621,87
4	425699,11	2211533,90
1	425771,39	2211616,34
Площадь – 13 779 кв. метров		
Образуемый земельный участок с условным номером :ЗУ4.73		
1	426002,36	2212504,24
2	426056,63	2212452,40
3	426134,28	2212531,87
4	426149,55	2212517,46
5	426183,48	2212553,02
6	426160,02	2212575,45
7	426110,53	2212618,03
1	426002,36	2212504,24
Площадь – 13 123 кв. метра		
Образуемый земельный участок с условным номером :ЗУ4.74		
1	426390,98	2212457,81
2	426363,83	2212483,74
3	426325,10	2212443,19
4	426352,27	2212417,28
1	426390,98	2212457,81
Площадь – 2 105 кв. метров		
Образуемый земельный участок с условным номером :ЗУ4.75		
1	424335,72	2210751,67
2	424335,62	2210759,68
3	424330,12	2210759,61
4	424327,62	2210759,58
5	424327,72	2210751,58
6	424330,22	2210751,61
1	424335,72	2210751,67
Площадь – 64 кв. метра		
Образуемый земельный участок с условным номером :ЗУ4.76		
1	424292,88	2210660,83
2	424292,81	2210666,12
3	424292,77	2210668,83
4	424284,78	2210668,72
5	424284,81	2210666,02
6	424284,88	2210660,72
1	424292,88	2210660,83
Площадь – 64 кв. метра		

1	2	3
Образуемый земельный участок с условным номером :ЗУ4.77		
1	424587,72	2210596,08
2	424587,62	2210604,08
3	424584,93	2210604,05
4	424579,62	2210603,98
5	424579,73	2210595,98
6	424585,02	2210596,04
1	424587,72	2210596,08
Площадь – 64 кв. метра		
Образуемый земельный участок с условным номером :ЗУ4.78		
1	424649,83	2210675,15
2	424644,31	2210669,36
3	424646,26	2210667,50
4	424650,09	2210663,84
5	424655,62	2210669,62
6	424651,78	2210673,28
1	424649,83	2210675,15
Площадь – 64 кв. метра		
Образуемый земельный участок с условным номером :ЗУ4.79		
1	424820,53	2210622,73
2	424815,01	2210616,95
3	424820,79	2210611,42
4	424826,31	2210617,20
1	424820,53	2210622,73
Площадь – 64 кв. метра		
Образуемый земельный участок с условным номером :ЗУ4.80		
1	424959,60	2210821,82
2	424954,08	2210816,04
3	424959,86	2210810,51
4	424965,39	2210816,29
5	424961,89	2210819,63
1	424959,60	2210821,82
Площадь – 64 кв. метра		
Образуемый земельный участок с условным номером :ЗУ4.81		
1	425049,25	2210736,20
2	425043,73	2210730,42
3	425049,51	2210724,89
4	425055,03	2210730,67
1	425049,25	2210736,20
Площадь – 64 кв. метра		
Образуемый земельный участок с условным номером :ЗУ4.82		
1	424886,66	2210953,69
2	424881,14	2210947,91
3	424886,92	2210942,38

1	2	3
4	424892,46	2210948,16
5	424890,50	2210950,03
1	424886,66	2210953,69
Площадь – 64 кв. метра		
Образуемый земельный участок с условным номером :ЗУ4.83		
1	425028,30	2211101,91
2	425025,52	2211099,01
3	425022,76	2211096,12
4	425026,59	2211092,46
5	425028,55	2211090,60
6	425034,08	2211096,38
7	425032,13	2211098,24
1	425028,30	2211101,91
Площадь – 64 кв. метра		
Образуемый земельный участок с условным номером :ЗУ4.84		
1	425123,63	2211201,68
2	425118,10	2211195,90
3	425121,94	2211192,24
4	425123,89	2211190,37
5	425129,42	2211196,15
6	425127,46	2211198,02
1	425123,63	2211201,68
Площадь – 64 кв. метра		
Образуемый земельный участок с условным номером :ЗУ4.85		
1	425672,72	2211503,80
2	425665,13	2211511,05
3	425659,59	2211505,10
4	425667,45	2211497,79
1	425672,72	2211503,80
Площадь – 86 кв. метров		
Образуемый земельный участок с условным номером :ЗУ4.86		
1	426876,28	2212547,05
2	426876,39	2212547,16
3	426915,28	2212592,85
4	426886,70	2212621,37
5	426845,60	2212578,12
1	426876,28	2212547,05
Площадь – 2 513 кв. метра		
Образуемый земельный участок с условным номером :ЗУ4.87		
1	426513,83	2212448,62
2	426506,09	2212455,72
3	426500,68	2212449,82

1	2	3
4	426508,42	2212442,73
1	426513,83	2212448,62
Площадь – 84 кв. метра		
Образуемый земельный участок с условным номером :ЗУ4.88		
1	426964,06	2212905,88
2	426956,33	2212912,98
3	426952,61	2212908,92
4	426950,92	2212907,08
5	426958,65	2212899,98
1	426964,06	2212905,88
Площадь – 84 кв. метра		
Образуемый земельный участок с условным номером :ЗУ4.89		
1	427250,26	2213632,49
2	427243,93	2213628,19
3	427259,28	2213604,22
4	427282,71	2213623,98
5	427266,07	2213645,14
1	427250,26	2213632,49
Площадь – 802 кв. метра		
Образуемый земельный участок с условным номером :ЗУ4.90		
1	427007,41	2212723,16
2	426994,85	2212735,18
3	426988,01	2212727,74
4	427002,01	2212714,90
1	427007,41	2212723,16
Площадь – 180 кв. метров		
Образуемый земельный участок с условным номером :ЗУ4.91		
1	425365,79	2212054,68
2	425300,75	2212054,10
3	425301,07	2211993,84
4	425339,63	2212000,27
5	425365,90	2212006,57
1	425365,79	2212054,68
Площадь – 3 559 кв. метров		
Образуемый земельный участок с условным номером :ЗУ4.92		
1	425294,05	2212054,07
2	425209,99	2212031,03
3	425210,22	2211989,68
4	425240,57	2211989,14
5	425270,89	2211990,44
6	425301,07	2211993,84
7	425300,75	2212054,13
1	425294,05	2212054,07
Площадь – 4 813 кв. метров		

1	2	3
Образуемый земельный участок с условным номером :ЗУ4.93		
1	424632,50	2212387,38
2	424642,39	2212388,58
3	424637,86	2212409,40
4	424634,27	2212513,36
5	424629,56	2212523,36
6	424619,64	2212530,99
7	424598,76	2212531,09
8	424598,87	2212525,98
9	424600,60	2212525,93
10	424602,32	2212525,72
11	424604,02	2212525,38
12	424605,67	2212524,88
13	424607,29	2212524,24
14	424608,84	2212523,46
15	424610,32	2212522,56
16	424611,71	2212521,53
17	424613,01	2212520,39
18	424614,20	2212519,13
19	424615,28	2212517,78
20	424616,24	2212516,34
21	424617,07	2212514,82
22	424617,77	2212513,23
23	424618,33	2212511,59
24	424618,74	2212509,91
25	424619,01	2212508,20
1	424632,50	2212387,38
Площадь – 1 778 кв. метров		
Образуемый земельный участок с условным номером :ЗУ4.94		
1	424354,23	2212300,45
2	424323,32	2212254,99
3	424377,82	2212218,91
4	424402,94	2212257,09
5	424402,32	2212305,67
6	424390,45	2212308,85
1	424354,23	2212300,45
Площадь – 4 548 кв. метров		
Образуемый земельный участок с условным номером :ЗУ4.95		
1	424377,82	2212218,91
2	424323,32	2212254,99
3	424283,40	2212196,26
4	424343,83	2212156,22

1	2	3
5	424402,94	2212246,18
6	424416,65	2212247,08
7	424416,52	2212257,27
8	424402,94	2212257,09
1	424377,82	2212218,91
Площадь – 5 500 кв. метров		
Образуемый земельный участок с условным номером :ЗУ4.96		
1	424665,12	2211287,80
2	424603,20	2211346,95
3	424597,68	2211341,17
4	424591,90	2211346,70
5	424527,31	2211279,09
6	424594,99	2211214,41
1	424665,12	2211287,80
Площадь – 9 439 кв. метров		
Образуемый земельный участок с условным номером :ЗУ4.97		
1	424663,53	2210685,57
2	424650,08	2210698,43
3	424589,38	2210634,91
4	424584,59	2210629,88
5	424584,92	2210604,05
6	424587,62	2210604,08
7	424587,72	2210596,08
8	424585,02	2210596,04
9	424585,88	2210528,53
10	424597,99	2210528,08
11	424596,87	2210615,81
12	424646,26	2210667,50
13	424644,31	2210669,36
14	424649,83	2210675,15
15	424651,78	2210673,28
1	424663,53	2210685,57
Площадь – 2 881 кв. метр		
Образуемый земельный участок с условным номером :ЗУ4.98		
1	424452,88	2210967,34
2	424512,94	2210967,66
3	424541,87	2210997,94
4	424466,91	2210996,99
5	424465,60	2211098,07
6	424465,44	2211110,58
7	424465,33	2211118,59
8	424463,44	2211265,44

1	2	3
9	424448,91	2211265,26
1	424452,88	2210967,34
Площадь – 6 108 кв. метров		
Образуемый земельный участок с условным номером :ЗУ4.99		
1	424462,64	2211289,42
2	424459,55	2211516,97
3	424445,55	2211516,79
4	424448,59	2211289,25
1	424462,64	2211289,42
Площадь – 3 192 кв. метра		
Образуемый земельный участок с условным номером :ЗУ4.100		
1	424452,88	2210967,34
2	424448,91	2211265,26
3	424463,44	2211265,44
4	424506,29	2211265,97
5	424592,17	2211183,96
6	424658,72	2211120,38
7	424675,23	2211137,75
8	424635,42	2211175,78
9	424608,73	2211201,29
10	424594,99	2211214,41
11	424527,31	2211279,09
12	424514,86	2211290,08
13	424462,64	2211289,42
14	424448,59	2211289,25
15	424445,55	2211516,79
16	424425,56	2211516,53
17	424427,14	2211399,96
18	424428,65	2211265,23
19	424430,17	2211146,23
20	424430,88	2211122,64
21	424432,62	2210996,55
22	424432,99	2210966,58
1	424452,88	2210967,34
Площадь – 17 690 кв. метров		
Образуемый земельный участок с условным номером :ЗУ4.101		
1	424232,98	2210966,50
2	424432,99	2210966,58
3	424432,62	2210996,55
4	424342,11	2210995,42
5	424340,51	2211121,51
6	424430,88	2211122,64

1	2	3
7	424430,17	2211146,23
8	424350,20	2211145,21
9	424348,69	2211264,20
10	424338,67	2211264,10
11	424336,97	2211398,81
12	424335,48	2211515,38
13	424320,49	2211515,16
14	424321,15	2211462,84
15	424326,69	2211462,91
16	424326,79	2211454,91
17	424321,25	2211454,84
18	424321,94	2211400,51
19	424322,66	2211343,59
20	424328,22	2211343,65
21	424328,35	2211333,15
22	424322,79	2211333,08
23	424323,58	2211270,89
24	424324,62	2211188,66
25	424330,18	2211188,72
26	424330,28	2211180,72
27	424324,72	2211180,65
28	424325,73	2211101,26
29	424326,34	2211052,33
30	424331,91	2211052,39
31	424332,04	2211041,89
32	424326,49	2211041,83
33	424327,08	2210995,21
34	424232,62	2210994,03
1	424232,98	2210966,50
Площадь – 16 671 кв. метр		
Образуемый земельный участок с условным номером :ЗУ4.102		
1	424436,44	2210693,66
2	424356,51	2210692,63
3	424354,99	2210811,62
4	424434,94	2210812,65
5	424434,75	2210827,35
6	424342,81	2210826,17
7	424341,35	2210940,53
8	424327,82	2210940,37
9	424328,52	2210885,10
10	424334,02	2210885,16
11	424334,15	2210874,67

1	2	3
12	424328,66	2210874,60
13	424329,28	2210826,00
14	424329,51	2210807,60
15	424330,12	2210759,61
16	424335,62	2210759,68
17	424335,72	2210751,67
18	424330,22	2210751,61
19	424331,19	2210676,01
20	424236,70	2210674,81
21	424236,81	2210665,41
22	424284,81	2210666,02
23	424284,78	2210668,72
24	424292,77	2210668,83
25	424292,81	2210666,12
26	424436,76	2210667,96
1	424436,44	2210693,66
Площадь – 9 612 кв. метров		
Образуемый земельный участок с условным номером :ЗУ4.103		
1	424369,70	2210537,11
2	424437,52	2210608,08
3	424436,87	2210659,51
4	424320,92	2210538,17
1	424369,70	2210537,11
Площадь – 4 788 кв. метров		
Образуемый земельный участок с условным номером :ЗУ4.104		
1	424458,51	2210533,27
2	424457,57	2210607,09
3	424437,52	2210608,08
4	424438,45	2210534,33
1	424458,51	2210533,27
Площадь – 1 479 кв. метров		
Образуемый земельный участок с условным номером :ЗУ4.105		
1	424741,47	2210538,07
2	424765,47	2210541,12
3	424764,64	2210606,22
4	424811,29	2210655,03
5	424791,34	2210674,10
6	424736,03	2210616,30
7	424740,53	2210612,00
1	424741,47	2210538,07
Площадь – 3 747 кв. метров		

1	2	3
Образуемый земельный участок с условным номером :ЗУ4.106		
1	424765,47	2210541,12
2	424794,44	2210544,63
3	424793,79	2210594,75
4	424815,00	2210616,95
5	424820,53	2210622,73
6	424895,35	2210701,03
7	424986,36	2210796,27
8	424965,39	2210816,29
9	424959,86	2210810,51
10	424827,88	2210672,38
11	424721,00	2210774,51
12	424666,87	2210826,23
13	424650,29	2210808,88
14	424705,36	2210756,26
15	424791,34	2210674,10
16	424811,29	2210655,03
17	424764,64	2210606,22
18	424697,33	2210779,14
19	424695,38	2210781,01
20	424689,86	2210775,23
21	424695,64	2210769,70
22	424701,17	2210775,48
1	424765,47	2210541,12
Площадь – 15 205 кв. метров		
Образуемый земельный участок с условным номером :ЗУ4.107		
1	425049,25	2210736,20
2	424986,36	2210796,27
3	424895,35	2210701,03
4	424912,26	2210685,09
5	424961,79	2210736,92
6	424992,88	2210707,22
7	424943,53	2210655,09
8	424981,69	2210618,56
9	424994,99	2210632,62
10	424977,34	2210649,38
11	425049,51	2210724,89
12	425043,73	2210730,42
1	425049,25	2210736,20
Площадь – 9 813 кв. метров		
Образуемый земельный участок с условным номером :ЗУ4.108		
1	424961,89	2210819,63
2	424987,44	2210846,38

1	2	3
3	424956,91	2210875,50
4	424906,23	2210923,94
5	424886,92	2210942,38
6	424881,14	2210947,91
7	424830,29	2210996,49
8	424804,81	2210969,67
9	424858,48	2210918,40
10	424959,60	2210821,82
1	424961,89	2210819,63
Площадь – 8 035 кв. метров		
Образуемый земельный участок с условным номером :ЗУ4.109		
1	424886,92	2210942,38
2	424906,23	2210923,94
3	424970,82	2210991,53
4	425011,41	2210952,75
5	425063,56	2211007,34
6	425018,00	2211050,88
7	425073,26	2211108,73
8	425118,85	2211065,21
9	425170,98	2211119,77
10	425130,41	2211158,55
11	425195,02	2211226,17
12	425173,76	2211246,47
13	425127,46	2211198,02
14	425129,42	2211196,15
15	425123,89	2211190,37
16	425121,94	2211192,24
17	425109,15	2211178,86
18	425032,13	2211098,24
19	425034,08	2211096,38
20	425028,55	2211090,60
21	425026,59	2211092,46
22	424949,57	2211011,84
23	424890,50	2210950,03
24	424892,46	2210948,16
1	424886,92	2210942,38
Площадь – 20 147 кв. метров		
Образуемый земельный участок с условным номером :ЗУ4.110		
1	424608,73	2211201,29
2	424673,70	2211269,54
3	424667,92	2211275,07
4	424673,44	2211280,85

1	2	3
5	424679,22	2211275,32
6	424756,57	2211356,01
7	424833,71	2211436,73
8	424827,93	2211442,26
9	424833,45	2211448,04
10	424839,23	2211442,51
11	424898,41	2211504,24
12	424896,24	2211505,56
13	424886,21	2211510,54
14	424876,72	2211514,28
15	424875,80	2211514,64
16	424871,11	2211516,04
17	424865,07	2211517,83
18	424854,11	2211520,08
19	424842,99	2211521,38
20	424831,79	2211521,72
21	424828,68	2211521,68
22	424806,87	2211521,40
23	424807,23	2211449,65
24	424749,41	2211389,13
25	424688,27	2211447,55
26	424717,04	2211477,66
27	424716,51	2211520,25
28	424699,92	2211520,04
29	424700,36	2211484,23
30	424514,86	2211290,08
31	424527,31	2211279,09
32	424591,90	2211346,70
33	424597,42	2211352,48
34	424673,76	2211432,36
35	424741,45	2211367,69
36	424665,12	2211287,80
37	424594,99	2211214,41
38	424684,25	2211440,37
39	424678,73	2211434,58
40	424684,51	2211429,06
41	424687,45	2211432,15
42	424690,03	2211434,84
1	424608,73	2211201,29
Площадь – 18 845 кв. метров		

1	2	3
Образуемый земельный участок с условным номером :ЗУ4.111		
1	424912,77	2211592,47
2	424786,44	2211713,19
3	424668,27	2211589,46
1	424912,77	2211592,47
Площадь – 14 948 кв. метров		
Образуемый земельный участок с условным номером :ЗУ4.112		
1	425210,22	2211989,68
2	425209,99	2212031,03
3	425111,86	2212004,24
4	425156,88	2211995,10
5	425202,56	2211990,11
1	425210,22	2211989,68
Площадь – 2 163 кв. метра		
Образуемый земельный участок с условным номером :ЗУ4.113		
1	424867,81	2212171,63
2	424786,05	2212231,25
3	424744,27	2212224,25
4	424789,17	2212209,31
5	424831,90	2212190,39
1	424867,81	2212171,63
Площадь – 1 212 кв. метра		
Образуемый земельный участок с условным номером :ЗУ4.114		
1	424653,51	2212247,70
2	424643,48	2212357,51
3	424642,39	2212388,58
4	424632,50	2212387,38
5	424647,91	2212249,44
1	424653,51	2212247,70
Площадь – 980 кв. метров		
Образуемый земельный участок с условным номером :ЗУ4.115		
1	424402,94	2212257,09
2	424416,52	2212257,27
3	424413,38	2212503,61
4	424413,44	2212505,36
5	424413,64	2212507,09
6	424414,00	2212508,80
7	424414,50	2212510,46
8	424415,15	2212512,09
9	424415,93	2212513,65
10	424416,85	2212515,12
11	424417,90	2212516,53

1	2	3
12	424419,06	2212517,83
13	424420,34	2212519,02
14	424421,71	2212520,10
15	424423,17	2212521,05
16	424424,71	2212521,88
17	424426,31	2212522,57
18	424427,97	2212523,12
19	424429,66	2212523,51
20	424431,39	2212523,77
21	424433,13	2212523,86
22	424598,87	2212525,98
23	424598,76	2212531,09
24	424399,06	2212532,05
25	424389,99	2212388,99
26	424390,45	2212308,85
27	424402,32	2212305,67
1	424402,94	2212257,09
Площадь – 6 849 кв. метров		
Образуемый земельный участок с условным номером :ЗУ4.116		
1	424416,65	2212247,08
2	424402,94	2212246,18
3	424343,83	2212156,22
4	424329,59	2212133,78
5	424352,77	2212152,16
6	424377,27	2212168,75
7	424402,94	2212183,46
8	424407,55	2212186,34
9	424412,37	2212188,86
10	424417,37	2212191,02
1	424416,65	2212247,08
Площадь – 3 025 кв. метров		
Образуемый земельный участок с условным номером :ЗУ4.117		
1	424425,56	2211516,53
2	424335,48	2211515,38
3	424336,97	2211398,81
4	424427,14	2211399,96
1	424425,56	2211516,53
Площадь – 10 508 кв. метров		
Образуемый земельный участок с условным номером :ЗУ4.118		
1	426988,01	2212727,74
2	426886,70	2212621,37
3	426915,28	2212592,85

1	2	3
4	426935,86	2212617,03
5	426963,56	2212656,11
6	427002,01	2212714,90
1	426988,01	2212727,74
Площадь – 4 646 кв. метров		
Образуемый земельный участок с условным номером :3У4.119		
1	426730,38	2213387,61
2	426723,57	2213387,38
3	426702,77	2213368,02
4	426701,21	2213357,17
5	426697,35	2213340,65
6	426692,09	2213324,51
7	426685,46	2213308,89
8	426677,51	2213293,90
9	426668,30	2213279,65
10	426657,88	2213266,25
11	426591,72	2213264,62
12	426498,72	2213178,04
13	426499,07	2213162,78
14	426500,17	2213114,88
15	426324,78	2212930,50
16	426164,35	2212761,85
17	426126,78	2212797,58
18	426125,19	2212799,09
19	426113,03	2212786,62
20	426069,55	2212742,04
21	426062,02	2212735,85
22	426052,45	2212724,14
23	426041,50	2212710,73
24	426046,14	2212710,14
25	426107,86	2212702,30
26	426027,30	2212617,56
27	426002,35	2212591,32
28	425932,51	2212517,86
29	425519,56	2212109,52
30	425470,59	2212059,71
31	425460,73	2212050,45
32	425450,18	2212041,97
33	425439,01	2212034,33
34	425427,29	2212027,57
35	425407,14	2212019,69
36	425386,65	2212012,68

1	2	3
37	425365,90	2212006,57
38	425339,63	2212000,27
39	425301,07	2211993,84
40	425270,89	2211990,44
41	425240,57	2211989,14
42	425210,22	2211989,68
43	425202,56	2211990,11
44	425156,88	2211995,10
45	425111,86	2212004,24
46	425079,33	2212017,42
47	424867,81	2212171,63
48	424831,90	2212190,39
49	424789,17	2212209,31
50	424744,27	2212224,25
51	424702,73	2212232,45
52	424653,51	2212247,70
53	424647,91	2212249,44
54	424632,50	2212387,38
55	424619,01	2212508,20
56	424618,74	2212509,91
57	424618,33	2212511,59
58	424617,77	2212513,23
59	424617,07	2212514,82
60	424616,24	2212516,34
61	424615,28	2212517,78
62	424614,20	2212519,13
63	424613,01	2212520,39
64	424611,71	2212521,53
65	424610,32	2212522,56
66	424608,84	2212523,46
67	424607,29	2212524,24
68	424605,67	2212524,88
69	424604,02	2212525,38
70	424602,32	2212525,72
71	424600,60	2212525,93
72	424598,87	2212525,98
73	424433,13	2212523,86
74	424431,39	2212523,77
75	424429,66	2212523,51
76	424427,97	2212523,12
77	424426,31	2212522,57
78	424424,71	2212521,88

1	2	3
79	424423,17	2212521,05
80	424421,71	2212520,10
81	424420,34	2212519,02
82	424419,06	2212517,83
83	424417,90	2212516,53
84	424416,85	2212515,12
85	424415,93	2212513,65
86	424415,15	2212512,09
87	424414,50	2212510,46
88	424414,00	2212508,80
89	424413,64	2212507,09
90	424413,44	2212505,36
91	424413,38	2212503,61
92	424416,52	2212257,27
93	424416,65	2212247,08
94	424417,37	2212191,02
95	424412,37	2212188,86
96	424407,55	2212186,34
97	424402,94	2212183,46
98	424377,27	2212168,75
99	424352,77	2212152,16
100	424329,59	2212133,78
101	424310,23	2212116,13
102	424291,59	2212097,77
103	424273,69	2212078,66
104	424243,42	2212078,84
105	424238,45	2212097,47
106	424236,88	2212112,23
107	424238,01	2212129,51
108	424228,90	2212112,72
109	424221,20	2212100,39
110	424216,87	2211317,85
111	424209,30	2211139,41
112	424212,53	2211135,93
113	424209,97	2211061,00
114	424205,83	2211059,09
115	424195,09	2210763,67
116	424197,46	2210720,55
117	424195,83	2210672,93
118	424196,07	2210673,49
119	424194,09	2210658,76
120	424192,70	2210510,56

1	2	3
121	424193,79	2210504,75
122	424192,10	2210478,52
123	424203,88	2210457,52
124	424219,84	2210457,16
125	424294,88	2210393,82
126	424309,12	2210424,49
127	424315,01	2210437,18
128	424351,94	2210467,78
129	424367,22	2210467,24
130	424562,91	2210459,41
131	424647,28	2210456,11
132	424841,17	2210478,82
133	424882,91	2210483,11
134	424895,82	2210486,10
135	424908,47	2210485,42
136	424908,42	2210483,18
137	424913,74	2210482,49
138	424918,19	2210478,56
139	424922,39	2210474,68
140	424920,82	2210468,78
141	424919,49	2210438,12
142	424896,12	2210439,32
143	424895,31	2210399,14
144	424902,79	2210399,95
145	424904,07	2210409,52
146	424938,22	2210408,26
147	424939,30	2210433,19
148	424942,17	2210499,29
149	424985,94	2210516,59
150	425027,80	2210538,10
151	425067,35	2210563,61
152	425104,22	2210592,86
153	425161,47	2210656,92
154	425177,66	2210675,03
155	425176,06	2210676,24
156	425188,43	2210691,72
157	425190,27	2210690,58
158	425389,11	2210917,97
159	425376,35	2210929,50
160	425494,33	2211066,27
161	425539,59	2211115,98
162	425558,21	2211156,66

1	2	3
163	425562,64	2211166,33
164	425585,67	2211216,69
165	425642,91	2211341,70
166	425666,73	2211393,77
167	425685,55	2211435,02
168	425812,71	2211580,03
169	425969,29	2211758,63
170	426204,23	2212026,46
171	426318,56	2212146,93
172	426332,65	2212133,46
173	426397,99	2212079,51
174	426423,28	2212109,72
175	426359,34	2212163,29
176	426346,60	2212176,29
177	426404,69	2212237,40
178	426507,99	2212346,04
179	426584,90	2212272,60
180	426596,57	2212286,53
181	426612,18	2212272,97
182	426662,62	2212318,06
183	426756,81	2212324,13
184	426756,57	2212333,56
185	426755,21	2212333,63
186	426754,67	2212344,03
187	426715,39	2212341,73
188	426714,34	2212383,78
189	426713,05	2212435,62
190	426712,98	2212438,54
191	426845,60	2212578,12
192	426886,70	2212621,37
193	426988,01	2212727,74
194	426994,85	2212735,18
195	427007,41	2212723,15
196	427022,54	2212746,28
197	427065,50	2212724,68
198	427086,86	2212713,95
199	427100,99	2212720,90
200	427104,60	2212725,64
201	427102,39	2212727,48
202	427089,45	2212743,79
203	427075,80	2212759,53
204	427061,49	2212774,65

1	2	3
205	427050,38	2212785,52
206	426985,07	2212847,89
207	427215,02	2213088,65
208	427206,81	2213104,40
209	427202,76	2213105,04
210	427174,10	2213077,45
211	427140,03	2213038,27
212	427136,54	2213036,38
213	427105,55	2213053,75
214	427091,97	2213039,57
215	426964,06	2212905,88
216	426958,65	2212899,98
217	426945,26	2212885,95
218	426689,89	2213129,86
219	426687,38	2213239,16
220	426699,91	2213255,18
221	426711,07	2213272,19
222	426720,78	2213290,07
223	426728,97	2213308,70
224	426735,58	2213327,93
225	426740,57	2213347,66
226	426743,90	2213367,73
227	426745,03	2213381,55
228	426745,17	2213383,27
229	426638,09	2213075,62
230	426543,57	2213073,45
231	426212,34	2212725,22
232	426309,52	2212632,40
233	426528,18	2212862,53
233*	426556,45	2212835,67
234	426563,70	2212828,78
234*	426521,80	2212784,68
235	426344,96	2212598,57
236	426500,68	2212449,82
237	426508,42	2212442,73
238	426516,37	2212434,83
239	426575,76	2212497,34
240	426688,50	2212616,00
241	426764,05	2212695,52
242	426768,64	2212691,15
243	426787,89	2212711,39
244	426783,29	2212715,77

1	2	3
245	426893,45	2212831,72
246	424233,29	2210939,29
247	424234,78	2210824,80
248	424235,02	2210806,40
249	424236,70	2210674,81
250	424236,81	2210665,41
251	424238,43	2210539,12
252	424320,92	2210538,17
253	424369,70	2210537,11
254	424438,45	2210534,33
255	424458,51	2210533,27
256	424585,88	2210528,53
257	424597,99	2210528,08
258	424613,00	2210527,53
259	424628,76	2210527,20
260	424644,53	2210527,51
261	424660,28	2210528,42
262	424675,97	2210529,95
263	424741,47	2210538,07
264	424765,47	2210541,12
265	424794,44	2210544,63
266	424808,63	2210546,39
267	424818,55	2210547,40
268	424828,47	2210548,64
269	424838,36	2210550,10
270	424848,24	2210551,78
271	424858,04	2210553,68
272	424867,83	2210555,81
273	424877,55	2210558,16
274	424887,22	2210560,73
275	424896,84	2210563,52
276	424906,38	2210566,52
277	424915,85	2210569,74
278	424925,24	2210573,16
279	424934,56	2210576,81
280	424943,80	2210580,66
281	424952,94	2210584,72
282	424961,99	2210588,98
283	424970,94	2210593,45
284	424979,78	2210598,12
285	424988,53	2210603,00
286	424994,38	2210606,40

1	2	3
287	425006,18	2210613,66
288	425011,38	2210617,05
289	425014,04	2210618,79
290	425022,30	2210624,43
291	425030,44	2210630,25
292	425038,43	2210636,27
293	425046,29	2210642,45
294	425054,01	2210648,81
295	425061,58	2210655,35
296	425069,01	2210662,05
297	425076,29	2210668,92
298	425083,40	2210675,95
299	425090,36	2210683,14
300	425097,13	2210690,47
301	425055,03	2210730,67
302	425049,25	2210736,20
303	424986,36	2210796,27
304	424965,39	2210816,29
305	424961,89	2210819,63
306	424987,44	2210846,38
307	425042,67	2210904,21
308	425052,00	2210913,97
309	425104,15	2210968,56
310	425159,40	2211026,42
311	425211,54	2211081,02
312	425220,91	2211090,72
313	425276,20	2211148,61
314	425245,75	2211177,69
315	425195,02	2211226,17
316	425173,76	2211246,47
317	425118,22	2211299,52
318	425053,82	2211231,73
319	424974,26	2211148,00
320	424894,70	2211064,27
321	424830,29	2210996,49
322	424804,81	2210969,67
323	424737,68	2210899,64
324	424666,87	2210826,23
325	424650,29	2210808,88
326	424525,50	2210678,48
327	424457,57	2210607,09
328	424437,52	2210608,08

1	2	3
329	424436,87	2210659,51
330	424436,76	2210667,96
331	424436,44	2210693,66
332	424434,94	2210812,65
333	424434,75	2210827,35
334	424433,33	2210941,57
335	424432,99	2210966,58
336	424452,88	2210967,34
337	424512,94	2210967,66
338	424541,87	2210997,94
339	424595,05	2211053,66
340	424658,72	2211120,38
341	424675,23	2211137,75
342	424743,09	2211209,12
343	424823,24	2211292,29
344	424902,94	2211375,91
345	424967,40	2211443,56
346	424927,67	2211481,54
347	424923,24	2211485,74
348	424914,82	2211493,11
349	424905,80	2211499,74
350	424898,41	2211504,24
351	424896,24	2211505,56
352	424886,21	2211510,54
353	424876,72	2211514,28
354	424875,80	2211514,64
355	424871,11	2211516,04
356	424865,07	2211517,83
357	424854,11	2211520,08
358	424842,99	2211521,38
359	424831,79	2211521,72
360	424828,68	2211521,68
361	424806,87	2211521,40
362	424716,51	2211520,25
363	424699,92	2211520,04
364	424459,55	2211516,97
365	424445,55	2211516,79
366	424425,56	2211516,53
367	424335,48	2211515,38
368	424320,49	2211515,16
369	424225,99	2211513,99
370	424226,78	2211457,88

1	2	3
371	424227,62	2211399,75
372	424229,08	2211270,88
373	424231,31	2211100,12
374	424232,62	2210994,03
375	424232,98	2210966,50
376	426164,18	2212674,44
377	426110,53	2212618,03
378	426002,36	2212504,24
379	426056,63	2212452,40
380	426095,57	2212415,22
381	426145,28	2212467,53
382	426149,27	2212463,75
383	426176,06	2212492,12
384	426209,81	2212527,89
385	426260,90	2212582,04
386	426212,09	2212628,67
387	424517,41	2210942,71
388	424453,65	2210942,07
389	424456,47	2210692,96
390	424610,29	2210854,00
391	426933,22	2212793,73
392	426556,15	2212396,85
393	426595,12	2212359,62
394	426600,66	2212354,80
395	426606,62	2212350,50
396	426612,94	2212346,77
397	426619,60	2212343,64
398	426626,50	2212341,12
399	426633,60	2212339,26
400	426640,85	2212338,04
401	426648,17	2212337,51
402	426655,52	2212337,64
403	426695,42	2212340,21
404	426692,78	2212446,32
405	426980,22	2212748,83
406	425297,85	2211127,94
407	425267,78	2211096,45
408	425039,16	2210857,08
409	424997,45	2210813,41
410	425070,09	2210743,95
411	425361,79	2211066,89
412	426322,41	2212523,30

1	2	3
413	426283,76	2212482,62
414	426160,66	2212353,07
415	426306,35	2212213,91
416	426429,31	2212343,18
417	426468,14	2212384,10
418	426390,98	2212457,81
419	426363,83	2212483,74
420	424981,88	2211429,75
421	424530,88	2210957,50
422	424624,19	2210868,41
423	424733,14	2210981,35
424	424997,49	2211259,56
425	425074,83	2211340,95
426	425006,50	2211406,22
427	424599,12	2212505,98
428	424433,39	2212503,86
429	424437,26	2212200,44
430	424473,95	2212214,83
431	424511,74	2212225,99
432	424550,36	2212233,82
433	424589,52	2212238,27
434	424628,92	2212239,31
435	424619,95	2212319,59
436	424609,22	2212415,67
437	425483,78	2211684,26
438	425166,43	2211350,26
439	425298,44	2211224,19
440	425408,72	2211118,87
441	425499,32	2211219,18
442	425548,27	2211273,38
443	425633,14	2211458,67
444	425667,45	2211497,79
445	425672,72	2211503,80
446	425665,13	2211511,05
447	425607,73	2211565,88
448	425974,78	2212475,28
449	425572,63	2212056,88
450	425542,64	2212030,40
451	425510,49	2212006,58
452	425476,41	2211985,62
453	425440,66	2211967,65
454	425403,51	2211952,83

1	2	3
455	425365,21	2211941,25
456	425326,05	2211933,00
457	425286,34	2211928,15
458	425371,76	2211846,57
459	425467,95	2211754,69
460	426068,02	2212386,22
461	425348,45	2211813,60
462	425310,61	2211773,89
463	425252,11	2211712,70
464	425152,59	2211608,51
465	425009,50	2211458,68
466	425102,38	2211369,96
467	425245,08	2211520,14
468	425344,42	2211624,68
469	425402,64	2211685,96
470	425440,39	2211725,69
471	426133,10	2212324,06
472	425957,08	2212138,82
473	425720,01	2211889,30
474	425608,79	2211772,26
475	425533,04	2211692,53
476	425607,03	2211621,87
477	425699,11	2211533,90
478	425771,39	2211616,34
479	425778,29	2211624,18
480	425877,17	2211736,94
481	425918,70	2211784,30
482	426105,84	2211997,67
483	426163,60	2212063,53
484	426278,78	2212184,91
485	424225,19	2211583,71
486	424225,48	2211553,98
487	424900,69	2211562,60
488	424995,03	2211472,49
489	425015,75	2211494,18
490	425091,69	2211573,70
491	425153,12	2211638,02
492	425259,61	2211749,54
493	425328,24	2211821,38
494	425333,95	2211827,36
495	425229,26	2211927,36
496	425216,02	2211928,56

1	2	3
497	425191,22	2211930,79
498	425153,60	2211937,36
499	425116,65	2211947,04
500	425080,65	2211959,75
501	425045,81	2211975,41
502	425012,40	2211993,91
503	424980,64	2212015,12
504	424860,69	2212102,57
505	424858,85	2212103,86
506	424850,18	2212109,78
507	424834,81	2212119,97
508	424807,66	2212135,32
509	424789,47	2212143,80
510	424779,40	2212148,50
511	424745,44	2212160,98
512	424710,50	2212170,37
513	424674,86	2212176,59
514	424638,80	2212179,59
515	424602,62	2212179,35
516	424566,61	2212175,72
517	424532,09	2212169,18
518	424498,26	2212159,65
519	424465,41	2212147,20
520	424433,77	2212131,92
521	424403,59	2212113,94
522	424375,10	2212093,37
523	424348,51	2212070,40
524	424324,03	2212045,20
525	424301,86	2212017,94
526	424282,16	2211988,84
527	424265,06	2211958,15
528	424250,73	2211926,07
529	424239,26	2211892,86
530	424230,72	2211858,77
531	424225,21	2211824,07
532	424222,75	2211789,02
533	424224,15	2211670,19
1	426730,38	2213387,61
Площадь – 1 004 612 кв. метров		
Образуемый земельный участок с условным номером :ЗУ4.119.1		
1	426723,57	2213387,38
2	426702,77	2213368,02

1	2	3
3	426701,21	2213357,17
4	426697,35	2213340,65
5	426692,09	2213324,51
6	426685,46	2213308,89
7	426677,51	2213293,90
8	426668,30	2213279,65
9	426657,88	2213266,25
10	426591,72	2213264,62
11	426498,72	2213178,04
12	426499,07	2213162,78
13	426500,17	2213114,88
14	426324,78	2212930,50
15	426164,35	2212761,85
16	426126,78	2212797,58
17	426114,64	2212784,94
18	426090,65	2212759,98
19	426058,07	2212723,48
20	426046,14	2212710,14
21	426107,86	2212702,30
22	426027,30	2212617,56
23	426002,35	2212591,32
24	425932,51	2212517,86
25	425519,56	2212109,52
26	425470,59	2212059,71
27	425460,73	2212050,45
28	425450,18	2212041,97
29	425439,01	2212034,33
30	425427,29	2212027,57
31	425407,14	2212019,69
32	425386,65	2212012,68
33	425365,90	2212006,57
34	425339,63	2212000,27
35	425301,07	2211993,84
36	425270,89	2211990,44
37	425240,57	2211989,14
38	425210,22	2211989,68
39	425202,56	2211990,11
40	425156,88	2211995,10
41	425111,86	2212004,24
42	425079,33	2212017,42
43	424867,81	2212171,63
44	424831,90	2212190,39

1	2	3
45	424789,17	2212209,31
46	424744,27	2212224,25
47	424702,73	2212232,45
48	424653,51	2212247,70
49	424647,91	2212249,44
50	424632,50	2212387,38
51	424619,01	2212508,20
52	424618,74	2212509,91
53	424618,33	2212511,59
54	424617,77	2212513,23
55	424617,07	2212514,82
56	424616,24	2212516,34
57	424615,28	2212517,78
58	424614,20	2212519,13
59	424613,01	2212520,39
60	424611,71	2212521,53
61	424610,32	2212522,56
62	424608,84	2212523,46
63	424607,29	2212524,24
64	424605,67	2212524,88
65	424604,02	2212525,38
66	424602,32	2212525,72
67	424600,60	2212525,93
68	424598,87	2212525,98
69	424433,13	2212523,86
70	424431,39	2212523,77
71	424429,66	2212523,51
72	424427,97	2212523,12
73	424426,31	2212522,57
74	424424,71	2212521,88
75	424423,17	2212521,05
76	424421,71	2212520,10
77	424420,34	2212519,02
78	424419,06	2212517,83
79	424417,90	2212516,53
80	424416,85	2212515,12
81	424415,93	2212513,65
82	424415,15	2212512,09
83	424414,50	2212510,46
84	424414,00	2212508,80
85	424413,64	2212507,09
86	424413,44	2212505,36

1	2	3
87	424413,38	2212503,61
88	424416,52	2212257,27
89	424416,65	2212247,08
90	424417,37	2212191,02
91	424412,37	2212188,86
92	424407,55	2212186,34
93	424402,94	2212183,46
94	424377,27	2212168,75
95	424352,77	2212152,16
96	424329,59	2212133,78
97	424310,23	2212116,13
98	424291,59	2212097,77
99	424273,69	2212078,66
100	424243,42	2212078,84
101	424238,45	2212097,47
102	424236,88	2212112,23
103	424238,01	2212129,51
104	424228,90	2212112,72
105	424221,20	2212100,39
106	424216,87	2211317,85
107	424209,30	2211139,41
108	424212,53	2211135,93
109	424209,97	2211061,00
110	424205,83	2211059,09
111	424195,09	2210763,67
112	424197,46	2210720,55
113	424195,83	2210672,93
114	424196,07	2210673,49
115	424194,09	2210658,76
116	424192,70	2210510,56
117	424193,79	2210504,75
118	424192,10	2210478,52
119	424203,88	2210457,52
120	424219,84	2210457,16
121	424294,88	2210393,82
122	424309,12	2210424,49
123	424315,01	2210437,18
124	424351,94	2210467,78
125	424745,34	2210470,59
126	424841,17	2210478,82
127	424882,91	2210483,11
128	424895,82	2210486,10

1	2	3
129	424908,47	2210485,42
130	424908,42	2210483,18
131	424913,74	2210482,49
132	424918,19	2210478,56
133	424922,39	2210474,68
134	424920,82	2210468,78
135	424919,49	2210438,12
136	424919,18	2210434,68
137	424939,30	2210433,19
138	424942,17	2210499,29
139	424985,94	2210516,59
140	425027,80	2210538,10
141	425067,35	2210563,61
142	425104,22	2210592,86
143	425161,47	2210656,92
144	425177,66	2210675,03
145	425176,06	2210676,24
146	425188,43	2210691,72
147	425190,27	2210690,58
148	425389,11	2210917,97
149	425376,35	2210929,50
150	425494,33	2211066,27
151	425539,59	2211115,98
152	425558,21	2211156,66
153	425562,64	2211166,33
154	425585,67	2211216,69
155	425642,91	2211341,70
156	425666,73	2211393,77
157	425685,55	2211435,02
158	425812,71	2211580,03
159	425969,29	2211758,63
160	426204,23	2212026,46
161	426318,56	2212146,93
162	426332,65	2212133,46
163	426397,99	2212079,51
164	426423,28	2212109,72
165	426359,34	2212163,29
166	426346,60	2212176,29
167	426404,69	2212237,40
168	426507,99	2212346,04
169	426584,90	2212272,60
170	426596,57	2212286,53

1	2	3
171	426612,18	2212272,97
172	426662,62	2212318,06
173	426756,81	2212324,13
174	426756,57	2212333,56
175	426755,21	2212333,63
176	426754,67	2212344,03
177	426715,39	2212341,73
178	426714,34	2212383,78
179	426713,05	2212435,62
180	426712,98	2212438,54
181	426845,60	2212578,12
182	426886,70	2212621,37
183	426988,01	2212727,74
184	426994,85	2212735,18
185	427007,41	2212723,15
186	427022,54	2212746,28
187	427065,50	2212724,68
188	427086,86	2212713,95
189	427100,99	2212720,90
190	427104,60	2212725,64
191	427102,39	2212727,48
192	427089,45	2212743,79
193	427075,80	2212759,53
194	427061,49	2212774,65
195	427050,38	2212785,52
196	426985,07	2212847,89
197	427215,02	2213088,65
198	427206,81	2213104,40
199	427202,76	2213105,04
200	427174,10	2213077,45
201	427140,03	2213038,27
202	427136,54	2213036,38
203	427105,55	2213053,75
204	427091,97	2213039,57
205	426964,06	2212905,88
206	426958,65	2212899,98
207	426945,26	2212885,95
208	426689,89	2213129,86
209	426687,38	2213239,16
210	426699,91	2213255,18
211	426711,07	2213272,19
212	426720,78	2213290,07

1	2	3
213	426728,97	2213308,70
214	426735,58	2213327,93
215	426740,57	2213347,66
216	426743,90	2213367,73
217	426745,03	2213381,55
218	426638,09	2213075,62
219	426543,57	2213073,45
220	426212,34	2212725,22
221	426309,52	2212632,40
222	426528,18	2212862,53
222*	426556,45	2212835,67
223	426563,70	2212828,78
223*	426521,80	2212784,68
224	426344,96	2212598,57
225	426500,68	2212449,82
226	426508,42	2212442,73
227	426516,37	2212434,83
228	426575,76	2212497,34
229	426688,50	2212616,00
230	426764,05	2212695,52
231	426768,64	2212691,15
232	426787,89	2212711,39
233	426783,29	2212715,77
234	426893,45	2212831,72
235	424233,29	2210939,29
236	424234,78	2210824,80
237	424235,02	2210806,40
238	424236,70	2210674,81
239	424236,81	2210665,41
240	424238,43	2210539,12
241	424320,92	2210538,17
242	424369,70	2210537,11
243	424438,45	2210534,33
244	424458,51	2210533,27
245	424585,88	2210528,53
246	424597,99	2210528,08
247	424613,00	2210527,53
248	424628,76	2210527,20
249	424644,53	2210527,51
250	424660,28	2210528,42
251	424675,97	2210529,95
252	424741,47	2210538,07

1	2	3
253	424765,47	2210541,12
254	424794,44	2210544,63
255	424808,63	2210546,39
256	424818,55	2210547,40
257	424828,47	2210548,64
258	424838,36	2210550,10
259	424848,24	2210551,78
260	424858,04	2210553,68
261	424867,83	2210555,81
262	424877,55	2210558,16
263	424887,22	2210560,73
264	424896,84	2210563,52
265	424906,38	2210566,52
266	424915,85	2210569,74
267	424925,24	2210573,16
268	424934,56	2210576,81
269	424943,80	2210580,66
270	424952,94	2210584,72
271	424961,99	2210588,98
272	424970,94	2210593,45
273	424979,78	2210598,12
274	424988,53	2210603,00
275	424994,38	2210606,40
276	425006,18	2210613,66
277	425011,38	2210617,05
278	425014,04	2210618,79
279	425022,30	2210624,43
280	425030,44	2210630,25
281	425038,43	2210636,27
282	425046,29	2210642,45
283	425054,01	2210648,81
284	425061,58	2210655,35
285	425069,01	2210662,05
286	425076,29	2210668,92
287	425083,40	2210675,95
288	425090,36	2210683,14
289	425097,13	2210690,47
290	425055,03	2210730,67
291	425049,25	2210736,20
292	424986,36	2210796,27
293	424965,39	2210816,29
294	424961,89	2210819,63

1	2	3
295	424987,44	2210846,38
296	425042,67	2210904,21
297	425052,00	2210913,97
298	425104,15	2210968,56
299	425159,40	2211026,42
300	425211,54	2211081,02
301	425220,91	2211090,72
302	425276,20	2211148,61
303	425245,75	2211177,69
304	425195,02	2211226,17
305	425173,76	2211246,47
306	425118,22	2211299,52
307	425053,82	2211231,73
308	424974,26	2211148,00
309	424894,70	2211064,27
310	424830,29	2210996,49
311	424804,81	2210969,67
312	424737,68	2210899,64
313	424666,87	2210826,23
314	424650,29	2210808,88
315	424525,50	2210678,48
316	424457,57	2210607,09
317	424437,52	2210608,08
318	424436,87	2210659,51
319	424436,76	2210667,96
320	424436,44	2210693,66
321	424434,94	2210812,65
322	424434,75	2210827,35
323	424433,33	2210941,57
324	424432,99	2210966,58
325	424452,88	2210967,34
326	424512,94	2210967,66
327	424541,87	2210997,94
328	424595,05	2211053,66
329	424658,72	2211120,38
330	424675,23	2211137,75
331	424743,09	2211209,12
332	424823,24	2211292,29
333	424902,94	2211375,91
334	424967,40	2211443,56
335	424927,67	2211481,54
336	424923,24	2211485,74

1	2	3
337	424914,82	2211493,11
338	424905,80	2211499,74
339	424898,41	2211504,24
340	424896,24	2211505,56
341	424886,21	2211510,54
342	424876,72	2211514,28
343	424875,80	2211514,64
344	424871,11	2211516,04
345	424865,07	2211517,83
346	424854,11	2211520,08
347	424842,99	2211521,38
348	424831,79	2211521,72
349	424828,68	2211521,68
350	424806,87	2211521,40
351	424716,51	2211520,25
352	424699,92	2211520,04
353	424459,55	2211516,97
354	424445,55	2211516,79
355	424425,56	2211516,53
356	424335,48	2211515,38
357	424320,49	2211515,16
358	424225,99	2211513,99
359	424226,78	2211457,88
360	424227,62	2211399,75
361	424229,08	2211270,88
362	424231,31	2211100,12
363	424232,62	2210994,03
364	424232,98	2210966,50
365	426164,18	2212674,44
366	426110,53	2212618,03
367	426002,36	2212504,24
368	426056,63	2212452,40
369	426095,57	2212415,22
370	426145,28	2212467,53
371	426149,27	2212463,75
372	426176,06	2212492,12
373	426209,81	2212527,89
374	426260,90	2212582,04
375	426212,09	2212628,67
376	424517,41	2210942,71
377	424453,65	2210942,07
378	424456,47	2210692,96

1	2	3
379	424610,29	2210854,00
380	426933,22	2212793,73
381	426556,15	2212396,85
382	426595,12	2212359,62
383	426600,66	2212354,80
384	426606,62	2212350,50
385	426612,94	2212346,77
386	426619,60	2212343,64
387	426626,50	2212341,12
388	426633,60	2212339,26
389	426640,85	2212338,04
390	426648,17	2212337,51
391	426655,52	2212337,64
392	426695,42	2212340,21
393	426692,78	2212446,32
394	426980,22	2212748,83
395	425297,85	2211127,94
396	425267,78	2211096,45
397	425039,16	2210857,08
398	424997,45	2210813,41
399	425070,09	2210743,95
400	425361,79	2211066,89
401	426322,41	2212523,30
402	426283,76	2212482,62
403	426160,66	2212353,07
404	426306,35	2212213,91
405	426429,31	2212343,18
406	426468,14	2212384,10
407	426390,98	2212457,81
408	426363,83	2212483,74
409	424981,88	2211429,75
410	424530,88	2210957,50
411	424624,19	2210868,41
412	424733,14	2210981,35
413	424997,49	2211259,56
414	425074,83	2211340,95
415	425006,50	2211406,22
416	424599,12	2212505,98
417	424433,39	2212503,86
418	424437,26	2212200,44
419	424473,95	2212214,83
420	424511,74	2212225,99

1	2	3
421	424550,36	2212233,82
422	424589,52	2212238,27
423	424628,92	2212239,31
424	424619,95	2212319,59
425	424609,22	2212415,67
426	425483,78	2211684,26
427	425166,43	2211350,26
428	425298,44	2211224,19
429	425408,72	2211118,87
430	425499,32	2211219,18
431	425548,27	2211273,38
432	425633,14	2211458,67
433	425667,45	2211497,79
434	425672,72	2211503,80
435	425665,13	2211511,05
436	425607,73	2211565,88
437	425974,78	2212475,28
438	425572,63	2212056,88
439	425542,64	2212030,40
440	425510,49	2212006,58
441	425476,41	2211985,62
442	425440,66	2211967,65
443	425403,51	2211952,83
444	425365,21	2211941,25
445	425326,05	2211933,00
446	425286,34	2211928,15
447	425371,76	2211846,57
448	425467,95	2211754,69
449	426068,02	2212386,22
450	425348,45	2211813,60
451	425310,61	2211773,89
452	425252,11	2211712,70
453	425152,59	2211608,51
454	425009,50	2211458,68
455	425102,38	2211369,96
456	425245,08	2211520,14
457	425344,42	2211624,68
458	425402,64	2211685,96
459	425440,39	2211725,69
460	426133,10	2212324,06
461	425957,08	2212138,82
462	425720,01	2211889,30

1	2	3
463	425608,79	2211772,26
464	425533,04	2211692,53
465	425607,03	2211621,87
466	425699,11	2211533,90
467	425771,39	2211616,34
468	425778,29	2211624,18
469	425877,17	2211736,94
470	425918,70	2211784,30
471	426105,84	2211997,67
472	426163,60	2212063,53
473	426278,78	2212184,91
474	424225,19	2211583,71
475	424225,48	2211553,98
476	424900,69	2211562,60
477	424995,03	2211472,49
478	425015,75	2211494,18
479	425091,69	2211573,70
480	425153,12	2211638,02
481	425259,61	2211749,54
482	425328,24	2211821,38
483	425333,95	2211827,36
484	425229,26	2211927,36
485	425216,02	2211928,56
486	425191,22	2211930,79
487	425153,60	2211937,36
488	425116,65	2211947,04
489	425080,65	2211959,75
490	425045,81	2211975,41
491	425012,40	2211993,91
492	424980,64	2212015,12
493	424860,69	2212102,57
494	424858,85	2212103,86
495	424850,18	2212109,78
496	424834,81	2212119,97
497	424807,66	2212135,32
498	424789,47	2212143,80
499	424779,40	2212148,50
500	424745,44	2212160,98
501	424710,50	2212170,37
502	424674,86	2212176,59
503	424638,80	2212179,59
504	424602,62	2212179,35

1	2	3
505	424566,61	2212175,72
506	424532,09	2212169,18
507	424498,26	2212159,65
508	424465,41	2212147,20
509	424433,77	2212131,92
510	424403,59	2212113,94
511	424375,10	2212093,37
512	424348,51	2212070,40
513	424324,03	2212045,20
514	424301,86	2212017,94
515	424282,16	2211988,84
516	424265,06	2211958,15
517	424250,73	2211926,07
518	424239,26	2211892,86
519	424230,72	2211858,77
520	424225,21	2211824,07
521	424222,75	2211789,02
522	424224,15	2211670,19
1	426723,57	2213387,38
Площадь – 999 916 кв. метров		
Образуемый земельный участок с условным номером :ЗУ4.119.2		
1	424367,22	2210467,24
2	424562,91	2210459,41
3	424647,28	2210456,11
4	424841,17	2210478,82
5	424745,34	2210470,59
6	424351,94	2210467,78
7	424895,31	2210399,14
8	424902,79	2210399,95
9	424904,07	2210409,52
10	424938,22	2210408,26
11	424939,30	2210433,19
12	424919,18	2210434,68
13	424919,49	2210438,12
14	424896,12	2210439,32
1	424367,22	2210467,24
Площадь – 4 262 кв. метра		
Образуемый земельный участок с условным номером :ЗУ4.119.3		
1	426745,03	2213381,55
2	426745,17	2213383,27
3	426730,38	2213387,61
4	426723,57	2213387,38
1	426745,03	2213381,55
Площадь – 35 кв. метров		

1	2	3
Образуемый земельный участок с условным номером :ЗУ4.119.4		
1	426125,19	2212799,09
2	426126,78	2212797,58
3	426114,64	2212784,94
4	426090,65	2212759,98
5	426058,07	2212723,48
6	426046,14	2212710,14
7	426041,50	2212710,73
8	426052,45	2212724,14
9	426062,02	2212735,85
10	426069,55	2212742,04
11	426113,03	2212786,62
1	426125,19	2212799,09
Площадь – 399 кв. метров		
Образуемый земельный участок с условным номером :ЗУ4.120		
1	425104,22	2210592,86
2	425067,35	2210563,61
3	425027,80	2210538,10
4	424985,94	2210516,59
5	424942,17	2210499,29
6	424939,30	2210433,19
7	424938,22	2210408,26
8	424941,63	2210408,13
9	424965,90	2210405,74
10	424969,48	2210442,10
1	425104,22	2210592,86
Площадь – 6 694 кв. метра		
Образуемый земельный участок с условным номером :ЗУ4.120.1		
1	425104,22	2210592,87
2	425067,35	2210563,61
3	425027,80	2210538,10
4	424985,94	2210516,59
5	424942,17	2210499,29
6	424939,30	2210433,19
7	424948,86	2210432,48
8	424951,26	2210447,52
9	424969,48	2210442,10
1	425104,22	2210592,87
Площадь – 5 727 кв. метров		
Образуемый земельный участок с условным номером :ЗУ4.120.2		
1	424939,30	2210433,19
2	424938,22	2210408,26

1	2	3
3	424941,63	2210408,13
4	424965,90	2210405,74
5	424969,48	2210442,10
6	424951,26	2210447,52
7	424948,86	2210432,48
1	424939,30	2210433,19
Площадь – 967 кв. метров		
Образуемый земельный участок с условным номером :ЗУ4.121		
1	426845,60	2212578,12
2	426712,98	2212438,54
3	426713,05	2212435,62
4	426776,71	2212435,99
5	426790,00	2212433,46
6	426807,18	2212466,05
7	426819,72	2212471,91
8	426869,02	2212539,66
9	426876,28	2212547,06
1	426845,60	2212578,12
Площадь – 8 635 кв. метров		
Образуемый земельный участок с условным номером :ЗУ4.122		
1	426286,99	2212968,00
2	426210,89	2212886,95
3	426125,19	2212799,09
4	426126,78	2212797,58
5	426164,35	2212761,85
6	426324,78	2212930,50
7	426295,98	2212959,08
1	426286,99	2212968,00
Площадь – 12 385 кв. метров		
Образуемый земельный участок с условным номером :ЗУ4.122.1		
1	426324,78	2212930,50
2	426295,98	2212959,08
3	426286,99	2212968,00
4	426210,89	2212886,95
5	426196,12	2212869,75
6	426126,78	2212797,58
7	426164,35	2212761,85
1	426324,78	2212930,50
Площадь – 12 187 кв. метров		
Образуемый земельный участок с условным номером :ЗУ4.122.2		
1	426125,19	2212799,09
2	426126,78	2212797,58

1	2	3
3	426196,12	2212869,75
4	426210,89	2212886,95
1	426125,19	2212799,09
Площадь – 198 кв. метров		
Образуемый земельный участок с условным номером :ЗУ4.123		
1	426745,56	2213388,00
2	426745,17	2213383,27
3	426824,52	2213359,99
4	426874,81	2213347,81
1	426745,56	2213388,00
Площадь – 416 кв. метров		
Образуемый земельный участок с условным номером :ЗУ4.124		
1	426041,50	2212710,73
2	426014,03	2212677,10
3	425999,04	2212646,67
4	425998,13	2212645,29
5	426027,30	2212617,56
6	426107,86	2212702,30
7	426046,14	2212710,14
1	426041,50	2212710,73
Площадь – 4 873 кв. метра		
Образуемый земельный участок с условным номером :ЗУ4.124.1		
1	425998,13	2212645,29
2	426027,30	2212617,56
3	426107,86	2212702,30
4	426046,14	2212710,14
5	426012,71	2212672,70
6	425999,04	2212646,67
1	425998,13	2212645,29
Площадь – 4 725 кв. метров		
Образуемый земельный участок с условным номером :ЗУ4.124.2		
1	426046,14	2212710,14
2	426041,50	2212710,73
3	426014,03	2212677,10
4	425999,04	2212646,67
5	426012,71	2212672,70
1	426046,14	2212710,14
Площадь – 148 кв. метров		
Образуемый земельный участок с условным номером :ЗУ4.125		
1	425999,04	2212646,67
2	425997,89	2212645,50
3	425986,96	2212634,33

1	2	3
4	425974,74	2212617,67
5	425976,60	2212615,81
6	426002,35	2212591,32
7	426027,30	2212617,56
8	425998,13	2212645,29
1	425999,04	2212646,67
Площадь – 1 448 кв. метров		
Образуемый земельный участок с условным номером :ЗУ4.125.1		
1	426002,35	2212591,32
2	426027,30	2212617,56
3	425998,13	2212645,29
4	425984,08	2212624,19
5	425976,60	2212615,81
1	426002,35	2212591,32
Площадь – 1 352 кв. метра		
Образуемый земельный участок с условным номером :ЗУ4.125.2		
1	425976,60	2212615,81
2	425984,08	2212624,19
3	425998,13	2212645,29
4	425999,04	2212646,67
5	425997,89	2212645,50
6	425986,96	2212634,33
7	425974,74	2212617,67
1	425976,60	2212615,81
Площадь – 96 кв. метров		
Образуемый земельный участок с условным номером :ЗУ4.126		
1	425974,74	2212617,67
2	425958,47	2212595,53
3	425943,05	2212578,26
4	425931,90	2212530,05
5	425932,51	2212517,86
6	426002,35	2212591,32
7	425976,60	2212615,81
1	425974,74	2212617,67
Площадь – 2 735 кв. метров		
Образуемый земельный участок с условным номером :ЗУ4.126.1		
1	425932,51	2212517,86
2	426002,35	2212591,32
3	425976,60	2212615,81
4	425958,47	2212595,53
5	425945,26	2212580,74
6	425943,05	2212578,26

1	2	3
7	425931,90	2212530,05
1	425932,51	2212517,86
Площадь – 2 699 кв. метров		
Образуемый земельный участок с условным номером :ЗУ4.126.2		
1	425976,60	2212615,81
2	425958,47	2212595,53
3	425974,74	2212617,67
1	425976,60	2212615,81
Площадь – 36 кв. метров		
Образуемый земельный участок с условным номером :ЗУ4.127		
1	426286,99	2212968,00
2	426295,98	2212959,08
3	426499,07	2213162,78
4	426498,72	2213178,04
5	426383,41	2213070,69
1	426286,99	2212968,00
Площадь – 4 219 кв. метров		
Образуемый земельный участок с условным номером :ЗУ4.128		
1	426754,67	2212344,03
2	426752,95	2212377,51
3	426749,94	2212380,48
4	426718,65	2212382,30
5	426714,34	2212383,78
6	426715,39	2212341,73
1	426754,67	2212344,03
Площадь – 1 497 кв. метров		
Образуемый земельный участок с условным номером :ЗУ4.129		
1	425558,21	2211156,66
2	425684,29	2211306,98
3	425642,91	2211341,70
4	425585,67	2211216,69
5	425562,64	2211166,33
1	425558,21	2211156,66
Площадь – 5 300 кв. метров		
Образуемый земельный участок с условным номером :ЗУ4.130		
1	426845,60	2212578,12
2	426712,98	2212438,54
3	426713,05	2212435,62
4	426776,71	2212435,99
5	426790,00	2212433,46
6	426851,13	2212421,63
7	426854,95	2212421,94

1	2	3
8	426853,96	2212418,41
9	426855,66	2212383,66
10	426867,17	2212389,46
11	426865,18	2212391,18
12	426875,72	2212405,71
13	426880,69	2212416,73
14	426850,90	2212440,79
15	426885,80	2212480,97
16	426897,87	2212494,85
17	426910,00	2212508,82
18	426876,28	2212547,06
1	426845,60	2212578,12
Площадь – 15 708 кв. метров		
Образуемый земельный участок с условным номером :ЗУ4.131		
1	426591,72	2213264,62
2	426575,19	2213264,22
3	426498,46	2213189,11
4	426498,72	2213178,04
1	426591,72	2213264,62
Площадь – 1 131 кв. метр		
Образуемый земельный участок с условным номером :ЗУ4.132		
1	426279,68	2212974,95
2	426279,91	2212975,02
3	426286,99	2212968,00
4	426383,41	2213070,69
5	426498,72	2213178,04
6	426498,46	2213189,11
1	426279,68	2212974,95
Площадь – 1 996 кв. метров		
Образуемый земельный участок с условным номером :ЗУ4.133		
1	426125,19	2212799,09
2	426210,89	2212886,95
3	426286,99	2212968,00
4	426279,91	2212975,02
5	426279,68	2212974,95
6	426279,68	2212974,94
7	426242,81	2212962,21
8	426124,98	2212807,01
9	426119,90	2212804,12
1	426125,19	2212799,09
Площадь – 4 072 кв. метра		

1	2	3
Образуемый земельный участок с условным номером :ЗУ4.134		
1	426086,49	2212808,37
2	426104,57	2212795,43
3	426119,90	2212804,12
4	426125,19	2212799,09
5	426113,03	2212786,62
6	426069,55	2212742,04
7	426062,02	2212735,85
8	426052,45	2212724,14
9	426041,50	2212710,73
10	426032,87	2212711,84
11	425980,60	2212662,13
12	425956,40	2212639,26
13	425936,11	2212615,14
14	425933,90	2212617,07
15	425932,90	2212617,92
16	425941,81	2212628,35
17	425930,06	2212638,10
18	426013,37	2212728,77
1	426086,49	2212808,37
Площадь – 6 467 кв. метров		
Образуемый земельный участок с условным номером :ЗУ4.135		
1	425997,89	2212645,50
2	425980,60	2212662,13
3	425956,40	2212639,26
4	425936,11	2212615,14
5	425939,12	2212612,50
6	425943,54	2212608,61
7	425958,47	2212595,53
8	425974,74	2212617,67
9	425986,96	2212634,33
1	425997,89	2212645,50
Площадь – 1 729 кв. метров		
Образуемый земельный участок с условным номером :ЗУ4.136		
1	425997,89	2212645,50
2	425999,04	2212646,67
3	426014,03	2212677,10
4	426041,50	2212710,73
5	426032,87	2212711,84
6	425980,60	2212662,13
1	425997,89	2212645,50
Площадь – 1 016 кв. метров		

1	2	3
Образуемый земельный участок с условным номером :ЗУ4.137		
1	424841,17	2210478,82
2	424647,28	2210456,11
3	424818,17	2210456,28
4	424819,15	2210413,06
5	424834,89	2210415,38
6	424835,03	2210423,17
7	424843,68	2210422,49
8	424854,94	2210421,65
9	424853,76	2210402,47
10	424852,22	2210377,40
11	424862,22	2210377,07
12	424864,38	2210377,89
13	424864,55	2210401,57
14	424895,31	2210399,14
15	424896,12	2210439,32
16	424886,82	2210439,81
17	424883,16	2210441,78
18	424863,28	2210443,80
19	424841,88	2210454,84
20	424351,94	2210467,78
21	424315,01	2210437,18
22	424309,12	2210424,49
23	424311,99	2210424,12
24	424311,82	2210422,65
25	424330,84	2210420,94
26	424339,76	2210420,16
27	424350,57	2210418,69
28	424372,22	2210417,67
29	424372,09	2210416,02
30	424383,29	2210415,64
31	424383,32	2210416,11
32	424403,39	2210413,98
33	424403,34	2210412,48
34	424428,06	2210410,47
35	424447,50	2210409,59
36	424448,97	2210426,18
37	424462,34	2210425,47
38	424463,54	2210433,81
39	424366,07	2210437,96
40	424367,22	2210467,24
41	424473,73	2210433,37

1	2	3
42	424469,94	2210406,65
43	424490,62	2210403,42
44	424500,85	2210402,07
45	424500,95	2210403,78
46	424501,58	2210414,58
47	424553,77	2210427,97
48	424561,97	2210427,60
49	424562,18	2210429,59
1	424841,17	2210478,82
Площадь – 10 829 кв. метров		
Образуемый земельный участок с условным номером :ЗУ4.137.1		
1	424647,28	2210456,11
2	424818,17	2210456,28
3	424819,15	2210413,07
4	424834,89	2210415,38
5	424835,03	2210423,17
6	424843,68	2210422,49
7	424854,94	2210421,65
8	424853,76	2210402,47
9	424864,55	2210401,57
10	424895,31	2210399,14
11	424896,12	2210439,32
12	424886,82	2210439,81
13	424883,16	2210441,78
14	424863,28	2210443,80
15	424841,88	2210454,84
16	424841,17	2210478,82
17	424463,54	2210433,81
18	424366,07	2210437,96
19	424367,22	2210467,24
20	424351,94	2210467,78
21	424315,01	2210437,18
22	424309,12	2210424,49
23	424311,99	2210424,12
24	424311,82	2210422,65
25	424330,84	2210420,94
26	424339,76	2210420,16
27	424350,57	2210418,69
28	424372,22	2210417,67
29	424372,09	2210416,02
30	424383,29	2210415,64
31	424383,32	2210416,11

1	2	3
32	424403,39	2210413,98
33	424403,34	2210412,48
34	424428,06	2210410,47
35	424447,50	2210409,59
36	424448,97	2210426,18
37	424462,34	2210425,47
38	424562,18	2210429,59
39	424473,73	2210433,37
40	424469,94	2210406,65
41	424490,62	2210403,42
42	424500,85	2210402,07
43	424500,95	2210403,78
44	424501,58	2210414,58
45	424553,77	2210427,97
46	424561,97	2210427,60
1	424647,28	2210456,11
Площадь – 10 544 кв. метра		
Образуемый земельный участок с условным номером :ЗУ4.137.2		
1	424853,76	2210402,47
2	424852,22	2210377,40
3	424862,22	2210377,07
4	424864,38	2210377,89
5	424864,55	2210401,57
1	424853,76	2210402,47
Площадь – 284 кв. метра		
Образуемый земельный участок с условным номером :ЗУ4.138		
1	424697,33	2210779,14
2	424695,38	2210781,01
3	424689,86	2210775,23
4	424695,64	2210769,70
5	424701,17	2210775,48
1	424697,33	2210779,14
Площадь – 64 кв. метра		
Образуемый земельный участок с условным номером :ЗУ4.139		
1	425483,78	2211684,26
2	425166,43	2211350,26
3	425298,44	2211224,19
4	425335,07	2211264,65
5	425565,83	2211519,60
6	425607,73	2211565,88
1	425483,78	2211684,26
Площадь – 81 533 кв. метра		

1	2	3
Образуемый земельный участок с условным номером :ЗУ4.140		
1	426702,77	2213368,02
2	426591,72	2213264,62
3	426657,88	2213266,25
4	426668,30	2213279,65
5	426677,51	2213293,90
6	426685,46	2213308,89
7	426692,09	2213324,51
8	426697,35	2213340,65
9	426701,21	2213357,17
1	426702,77	2213368,02
Площадь – 3 923 кв. метра		
Образуемый земельный участок с условным номером :ЗУ4.141		
1	426429,31	2212343,18
2	426468,14	2212384,10
3	426390,98	2212457,81
4	426352,27	2212417,28
1	426429,31	2212343,18
Площадь – 6 005 кв. метров		
Образуемый земельный участок с условным номером :ЗУ4.142		
1	426575,19	2213264,22
2	426591,72	2213264,62
3	426702,77	2213368,02
4	426703,63	2213373,96
5	426704,59	2213390,89
1	426575,19	2213264,22
Площадь – 2 201 кв. метр		
Образуемый земельный участок с условным номером :ЗУ4.143		
1	426745,17	2213383,27
2	426745,56	2213388,00
3	426712,22	2213398,37
4	426704,59	2213390,89
5	426703,63	2213373,96
6	426702,77	2213368,02
7	426723,57	2213387,38
8	426730,38	2213387,61
1	426745,17	2213383,27
Площадь – 460 кв. метров		
Образуемый земельный участок с условным номером :ЗУ4.144		
1	424833,71	2211436,73
2	424836,66	2211439,83
3	424839,23	2211442,51

1	2	3
4	424833,45	2211448,04
5	424827,93	2211442,26
1	424833,71	2211436,73
Площадь – 64 кв. метра		
Образуемый земельный участок с условным номером :ЗУ4.145		
1	424757,57	2210384,53
2	424767,59	2210385,56
3	424798,79	2210384,57
4	424800,27	2210411,94
5	424809,99	2210412,88
6	424819,15	2210413,07
7	424818,17	2210456,28
8	424647,28	2210456,11
9	424562,91	2210459,41
10	424562,18	2210429,59
11	424561,97	2210427,60
12	424563,06	2210417,06
13	424575,90	2210416,51
14	424575,50	2210412,57
15	424586,93	2210411,94
16	424586,89	2210410,87
17	424592,46	2210410,37
18	424598,16	2210410,17
19	424601,34	2210409,97
20	424613,36	2210406,88
21	424624,57	2210405,63
22	424623,99	2210395,50
23	424644,07	2210393,66
24	424644,29	2210390,22
25	424662,99	2210389,51
26	424663,09	2210391,25
27	424683,46	2210389,65
28	424683,53	2210390,27
29	424693,23	2210390,06
30	424693,77	2210390,90
31	424704,87	2210389,92
32	424723,65	2210386,55
33	424733,71	2210385,81
34	424734,37	2210400,64
35	424744,80	2210400,11
36	424743,84	2210385,07
37	424757,68	2210385,02
1	424757,57	2210384,53
Площадь – 15 495 кв. метров		

1	2	3
Образуемый земельный участок с условным номером :ЗУ4.146		
1	424562,18	2210429,59
2	424562,91	2210459,41
3	424367,22	2210467,24
4	424366,07	2210437,96
5	424463,54	2210433,81
6	424463,78	2210435,45
7	424473,87	2210434,42
8	424473,73	2210433,37
1	424562,18	2210429,59
Площадь – 5 782 кв. метра		
Образуемый земельный участок с условным номером :ЗУ4.147		
1	424539,83	2210915,10
2	424534,04	2210920,64
3	424530,24	2210916,66
4	424528,51	2210914,85
5	424534,29	2210909,33
6	424536,02	2210911,13
1	424539,83	2210915,10
Площадь – 64 кв. метра		
Образуемый земельный участок с условным номером :ЗУ4.148		
1	426787,89	2212711,39
2	426783,29	2212715,77
3	426776,51	2212722,21
4	426757,26	2212701,97
5	426764,05	2212695,52
6	426768,64	2212691,15
1	426787,89	2212711,39
Площадь – 439 кв. метров		
Образуемый земельный участок с условным номером :ЗУ4.149		
1	425015,75	2211494,18
2	424912,77	2211592,47
3	424668,26	2211589,46
4	424576,12	2211588,16
5	424319,61	2211584,91
6	424225,19	2211583,71
7	424225,48	2211553,98
8	424900,69	2211562,60
9	424995,03	2211472,49
1	425015,75	2211494,18
Площадь – 24 356 кв. метров		

8. Каталог координат характерных точек линий отступа от красных линий представлен в таблице № 8.

Таблица № 8

№ точки	X	Y
1	2	3
Линия отступа № 1		
1	425064,36	2210883,47
2	425078,83	2210869,65
3	425282,22	2211082,64
4	425267,78	2211096,45
Линия отступа № 2		
1	425328,23	2211821,37
2	425216,02	2211928,56

Примечание.

Используемые сокращения:

ЕГРН – единый государственный реестр недвижимости;

ЗУ – земельный участок;

КЛ – кабельная линия;

кВ – киловольт;

КН – кадастровый номер;

МКР – микрорайон;

ПС – подстанция;

ТОП – территория общего пользования;

ТПУ – транспортно-пересадочный узел;

L – длина.

Начальник управления
документационного обеспечения
Правительства Ростовской области



В.В. Лозин