



ПРАВИТЕЛЬСТВО РОСТОВСКОЙ ОБЛАСТИ

ПОСТАНОВЛЕНИЕ

от 29.11.2021 № 982

г. Ростов-на-Дону

**Об утверждении проекта
планировки и проекта межевания
территории размещения линейного объекта
«Газопровод межпоселковый к п. Малая Горка,
п. Стрижи Мартыновского района и закольцовка
к п. Краснодонский Волгодонского района Ростовской области»**

В соответствии со статьей 45 Градостроительного кодекса Российской Федерации, распоряжением Правительства Ростовской области от 28.12.2020 № 319 «О подготовке проекта планировки и проекта межевания территории размещения линейного объекта «Газопровод межпоселковый к п. Малая Горка, п. Стрижи Мартыновского района и закольцовка к п. Краснодонский Волгодонского района Ростовской области» Правительство Ростовской области **п о с т а н о в л я е т:**

1. Утвердить проект планировки территории размещения линейного объекта «Газопровод межпоселковый к п. Малая Горка, п. Стрижи Мартыновского района и закольцовка к п. Краснодонский Волгодонского района Ростовской области» в следующем составе:

1.1. Схема размещения линейного объекта «Газопровод межпоселковый к п. Малая Горка, п. Стрижи Мартыновского района и закольцовка к п. Краснодонский Волгодонского района Ростовской области» согласно приложению № 1.

1.2. Чертеж границ зон планируемого размещения линейного объекта «Газопровод межпоселковый к п. Малая Горка, п. Стрижи Мартыновского района и закольцовка к п. Краснодонский Волгодонского района Ростовской области» согласно приложению № 2.

1.3. Положение о размещении линейного объекта «Газопровод межпоселковый к п. Малая Горка, п. Стрижи Мартыновского района и закольцовка к п. Краснодонский Волгодонского района Ростовской области» согласно приложению № 3.

2. Утвердить проект межевания территории размещения линейного объекта «Газопровод межпоселковый к п. Малая Горка, п. Стрижи Мартыновского района и закольцовка к п. Краснодонский Волгодонского района Ростовской области» в следующем составе:

2.1. Чертеж межевания территории размещения линейного объекта «Газопровод межпоселковый к п. Малая Горка, п. Стрижи Мартыновского района и закольцовка к п. Краснодонский Волгодонского района Ростовской области» согласно приложению № 4.

2.2. Пояснительная записка к проекту межевания территории размещения линейного объекта «Газопровод межпоселковый к п. Малая Горка, п. Стрижи Мартыновского района и закольцовка к п. Краснодонский Волгодонского района Ростовской области» согласно приложению № 5.

3. Настоящее постановление вступает в силу со дня его официального опубликования.

4. Контроль за выполнением настоящего постановления возложить на министра строительства, архитектуры и территориального развития Ростовской области Куц С.В.

Губернатор
Ростовской области






В.Ю. Голубев

Постановление вносит
министерство строительства,
архитектуры и территориального
развития Ростовской области

СХЕМА
размещения линейного объекта «Газопровод межпоселковый к п. Малая Горка, п. Стрижи
Мартыновского района и закольцовка к п. Краснодарский Волгодонского района Ростовской области»



Условные обозначения:

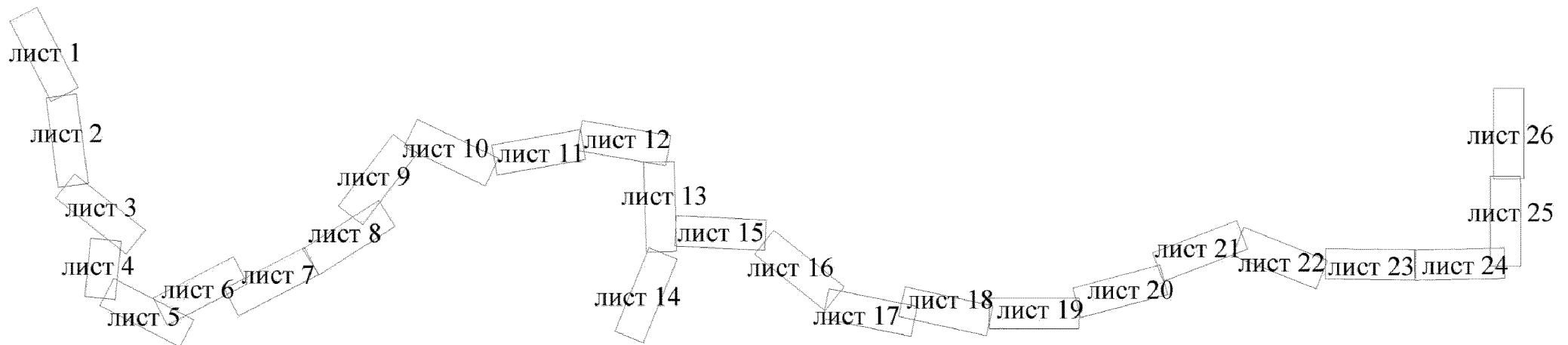
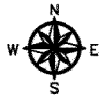
-  – граница подготовки проекта планировки;
-  – граница муниципального образования;
-  – граница населенного пункта.

Начальник управления
документационного обеспечения
Правительства Ростовской области






В.В. Лозин

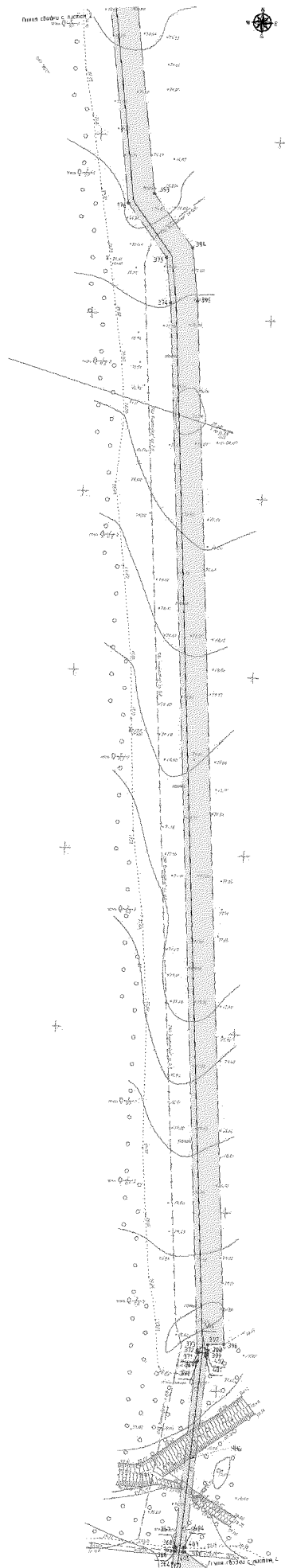
ЧЕРТЕЖ
границ зон планируемого размещения линейного объекта «Газопровод межпоселковый к п. Малая Горка,
п. Стрижи Мартыновского района и закольцовка к п. Краснодонский Волгодонского района Ростовской области»








Условные обозначения:

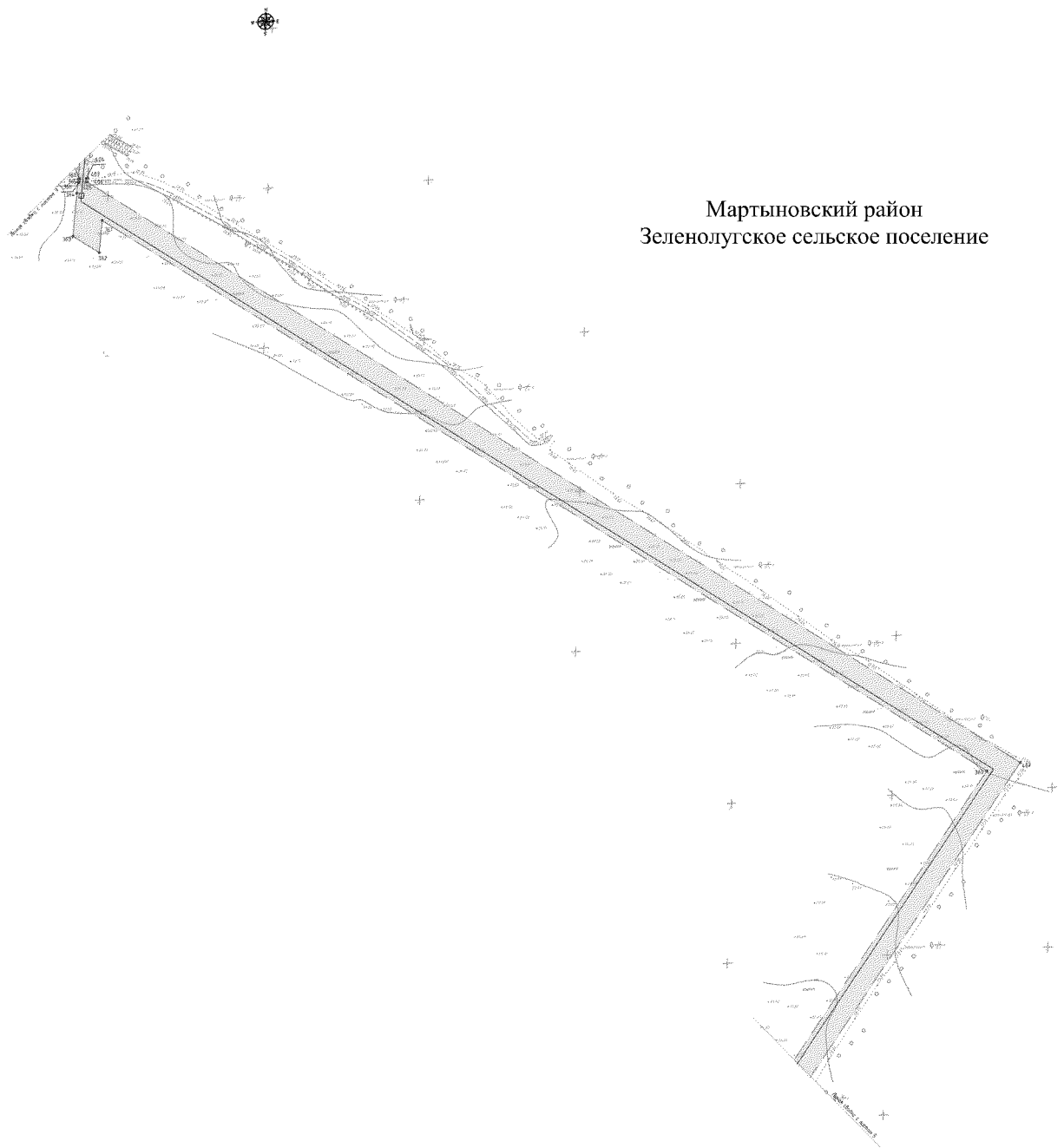
-  – граница подготовки проекта планировки;
-  – ось проектируемого линейного объекта;
-  – граница зоны планируемого размещения линейного объекта;
- 1 ● – характерная точка границы зоны планируемого размещения линейного объекта.






Мартыновский район
Зеленолугское сельское поселение

Условные обозначения:

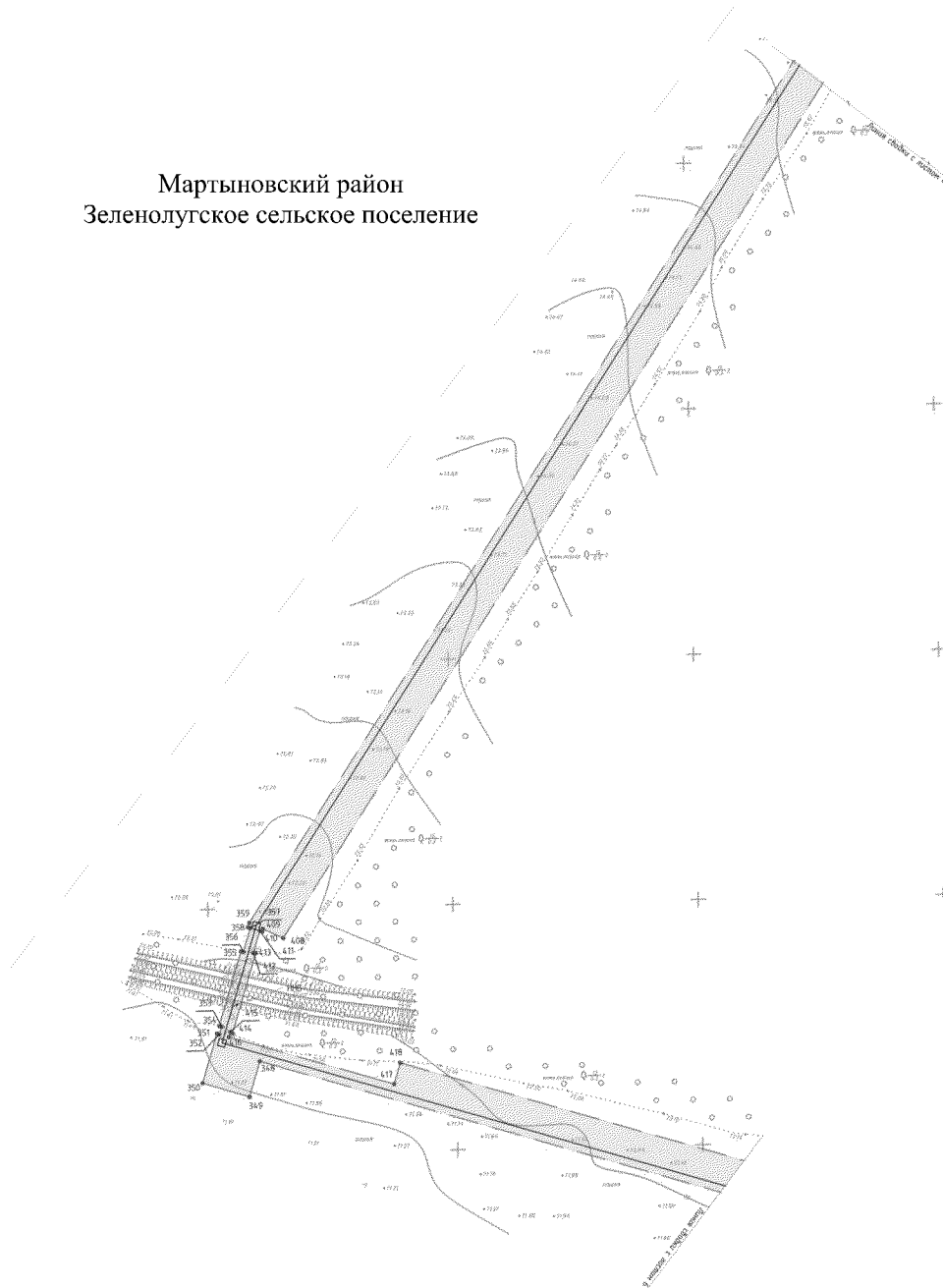
-  – граница подготовки проекта планировки;
-  – ось проектируемого линейного объекта;
-  – граница зоны планируемого размещения линейного объекта;
- 1 ● – характерная точка границы зоны планируемого размещения линейного объекта.






Условные обозначения:

-  – граница подготовки проекта планировки;
-  – ось проектируемого линейного объекта;
-  – граница зоны планируемого размещения линейного объекта;
- 1 ● – характерная точка границы зоны планируемого размещения линейного объекта.


Мартыновский район
Зеленолугское сельское поселение



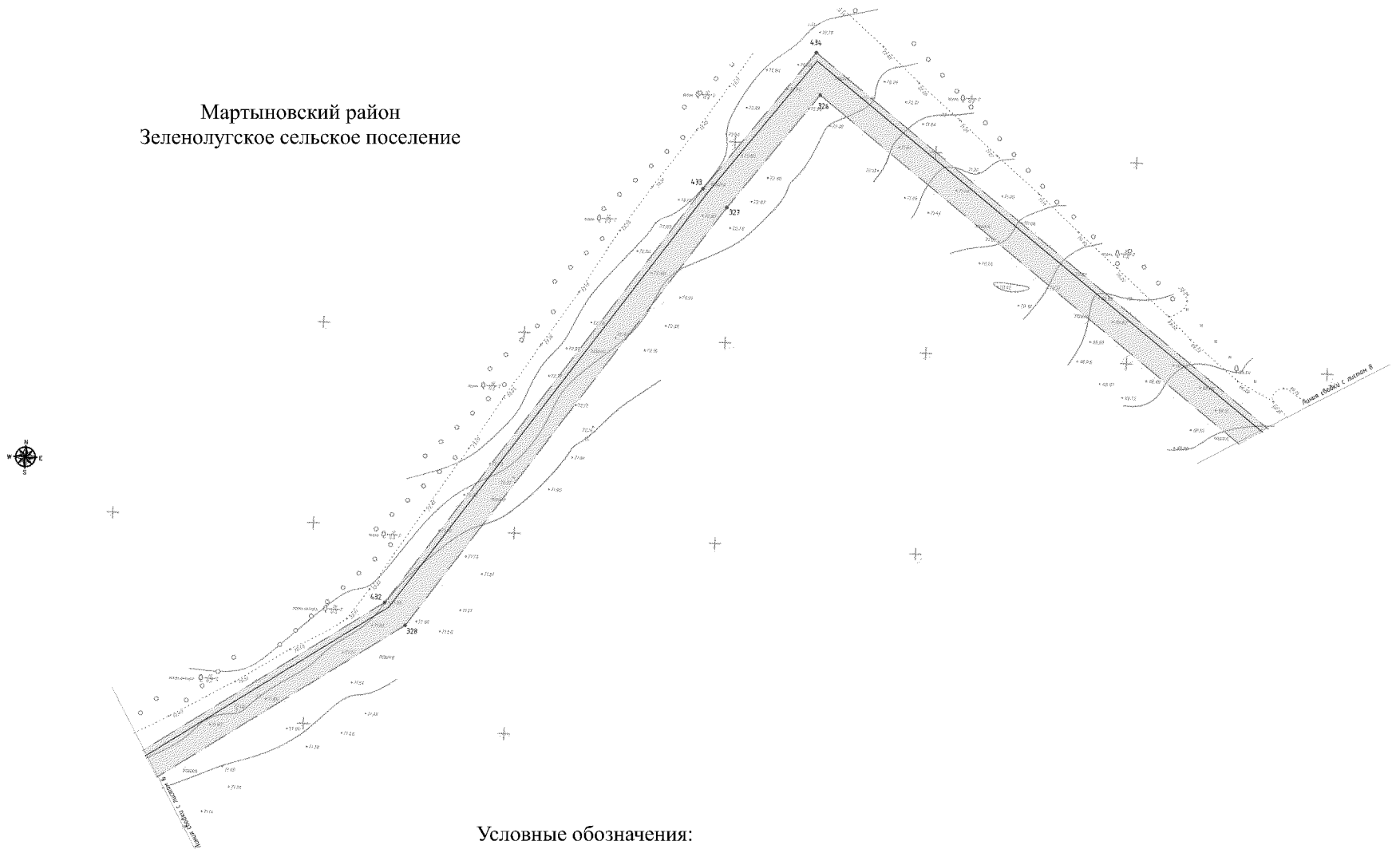
Условные обозначения:

-  — граница подготовки проекта планировки;
-  — ось проектируемого линейного объекта;
-  — граница зоны планируемого размещения линейного объекта;
- 1 ● — характерная точка границы зоны планируемого размещения линейного объекта.





Мартыновский район
Зеленолугское сельское поселение



Мартыновский район
Зеленолугское сельское поселение






Условные обозначения:

-  — граница подготовки проекта планировки;
-  — ось проектируемого линейного объекта;
-  — граница зоны планируемого размещения линейного объекта;
-  — характерная точка границы зоны планируемого размещения линейного объекта.

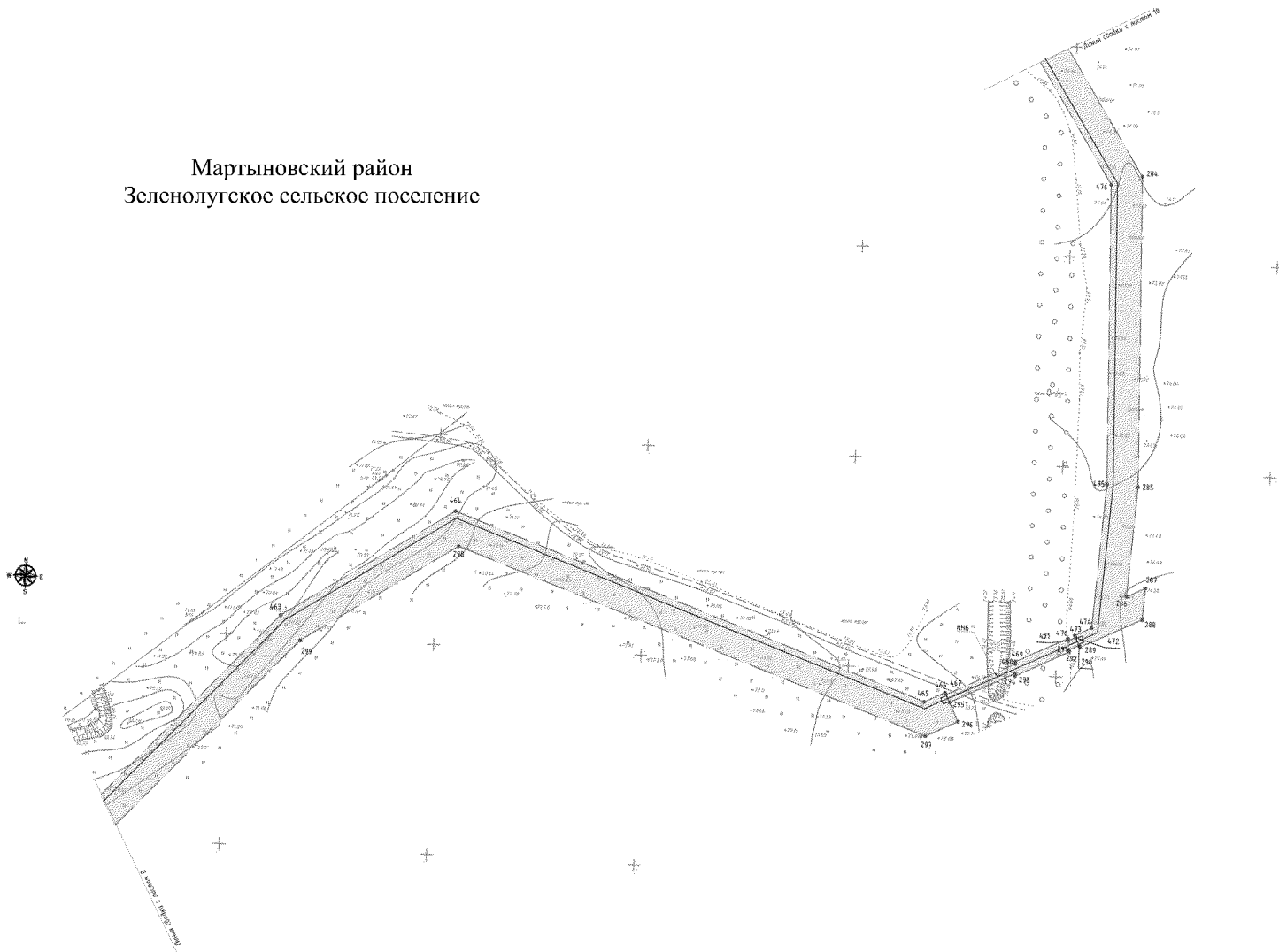
Мартыновский район
Зеленолугское сельское поселение







Условные обозначения:

-  — граница подготовки проекта планировки;
-  — ось проектируемого линейного объекта;
-  — граница зоны планируемого размещения линейного объекта;
- 1 ● — характерная точка границы зоны планируемого размещения линейного объекта.

Мартыновский район
Зеленолугское сельское поселение







Условные обозначения:

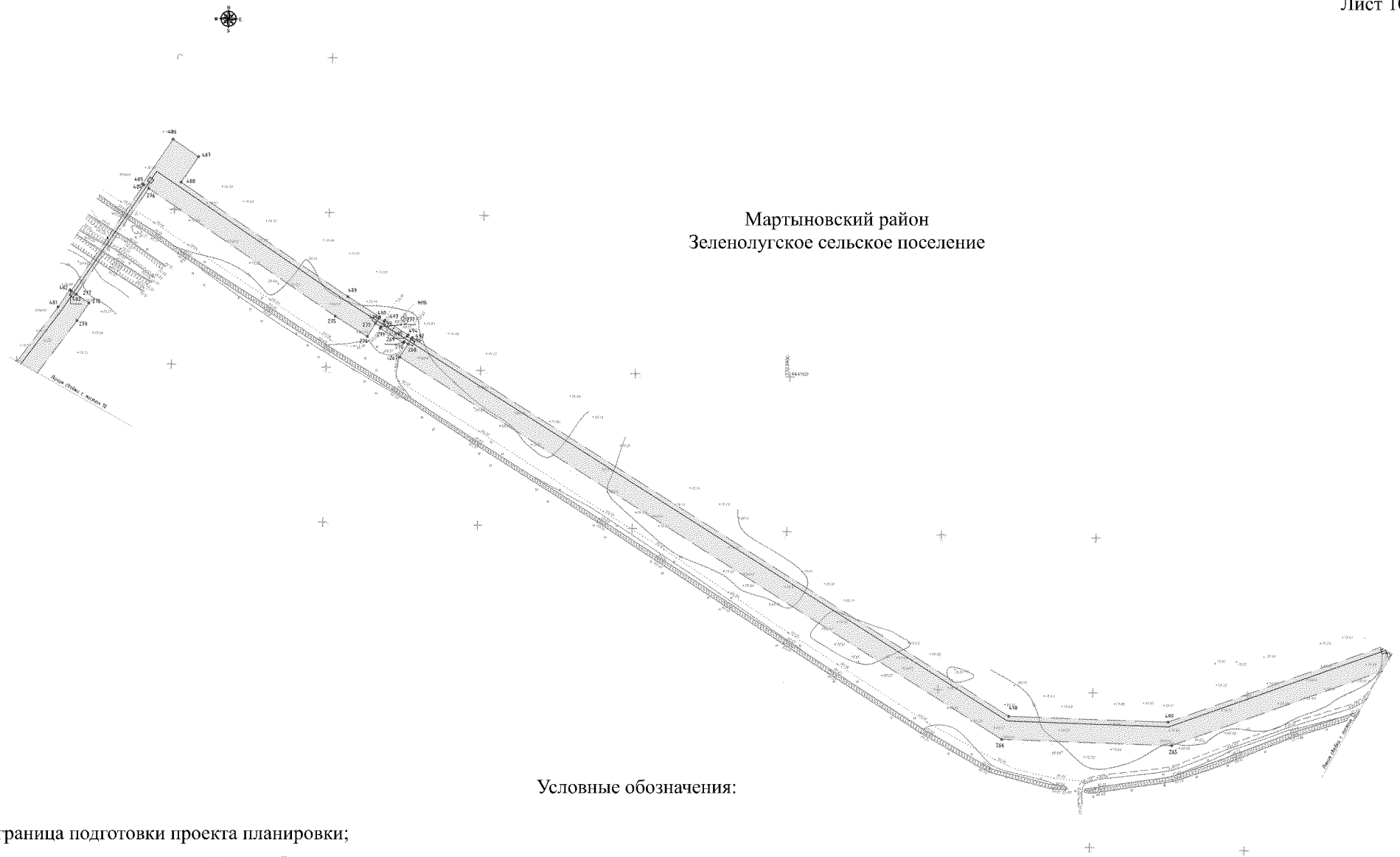
-  – граница подготовки проекта планировки;
-  – ось проектируемого линейного объекта;
-  – граница зоны планируемого размещения линейного объекта;
-  – характерная точка границы зоны планируемого размещения линейного объекта.

Мартыновский район
Зеленолугское сельское поселение

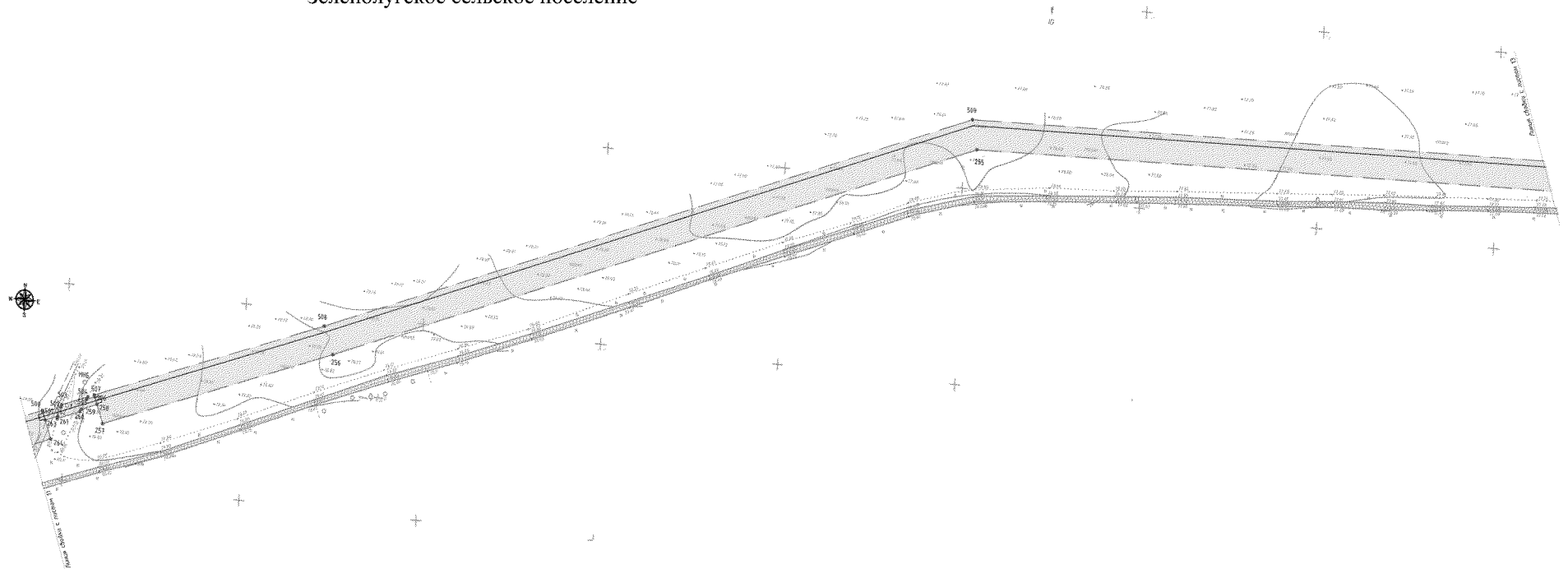


Условные обозначения:

-  — граница подготовки проекта планировки;
-  — ось проектируемого линейного объекта;
-  — граница зоны планируемого размещения линейного объекта;
-  — характерная точка границы зоны планируемого размещения линейного объекта.

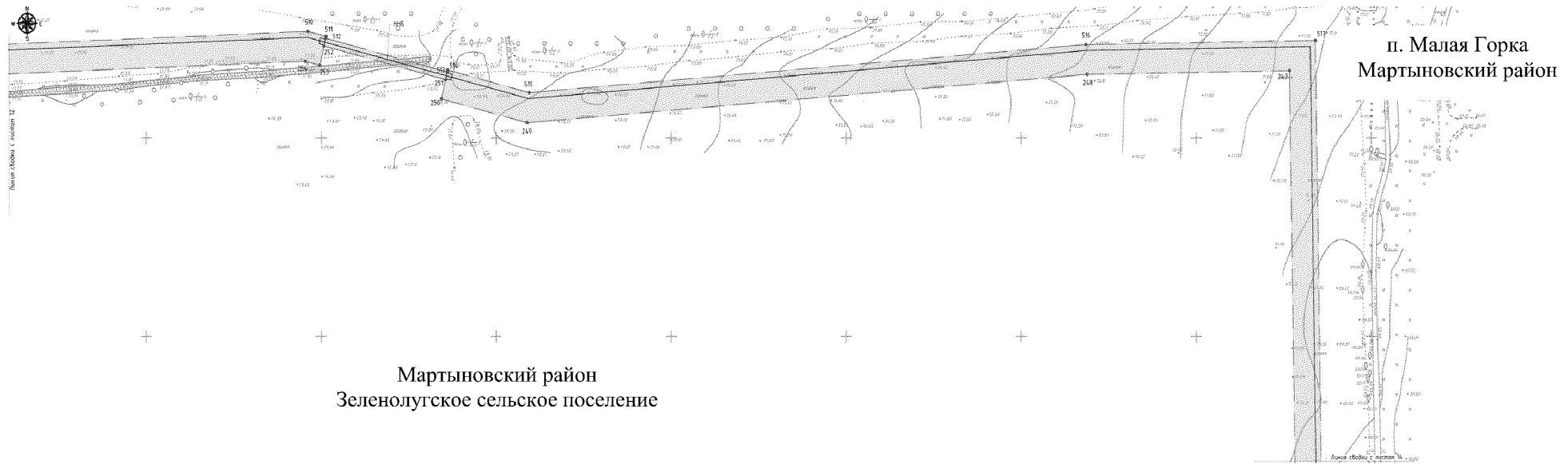


Мартыновский район
Зеленолугское сельское поселение






Условные обозначения:

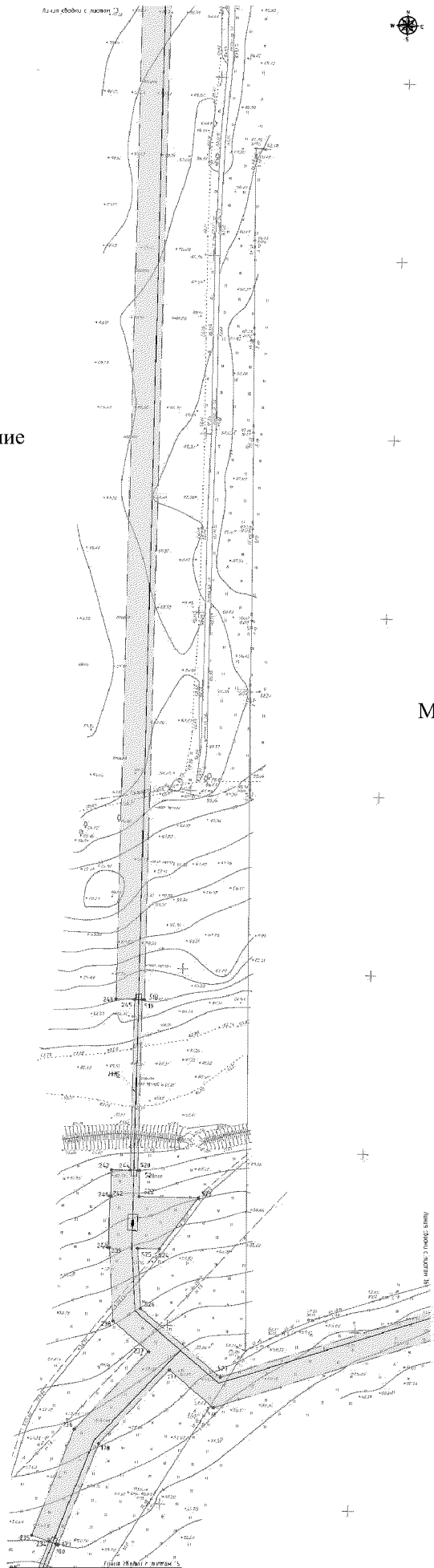
- граница подготовки проекта планировки;
- ось проектируемого линейного объекта;
- граница зоны планируемого размещения линейного объекта;
- 1 ● — характерная точка границы зоны планируемого размещения линейного объекта.



Условные обозначения:




-  — граница подготовки проекта планировки;
-  — ось проектируемого линейного объекта;
-  — граница зоны планируемого размещения линейного объекта;
- 1 ● — характерная точка границы зоны планируемого размещения линейного объекта.

Мартыновский район
Зеленолугское сельское поселение






п. Малая Горка
Мартыновский район

Условные обозначения:

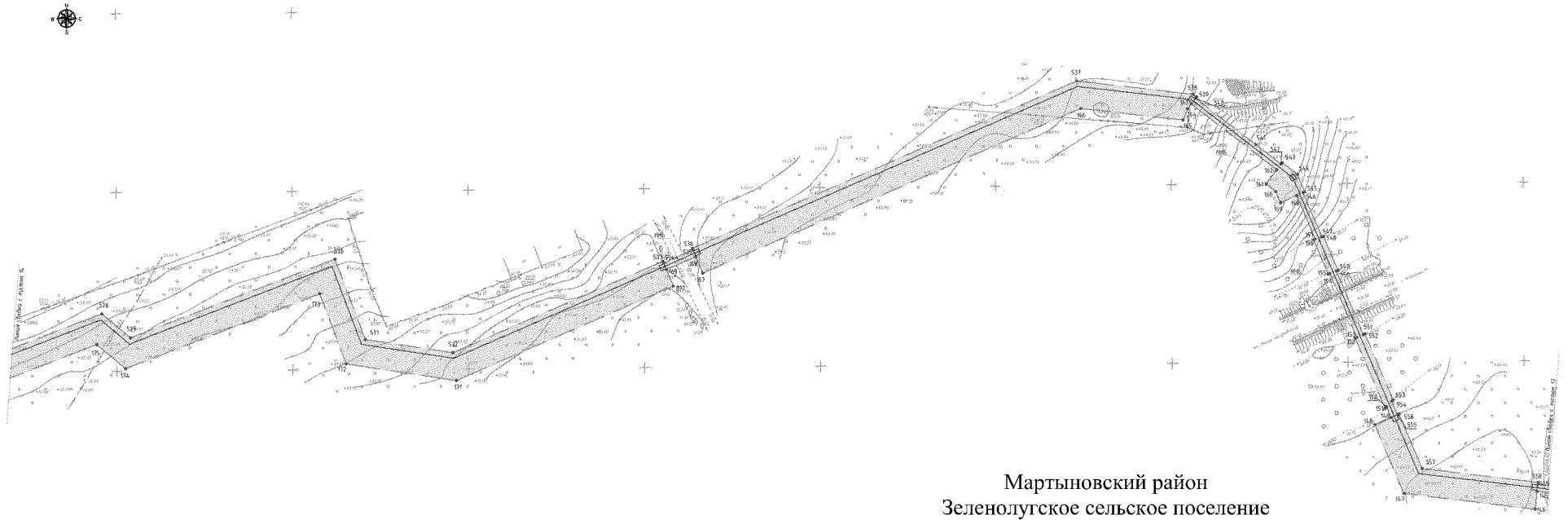
-  – граница подготовки проекта планировки;
-  – ось проектируемого линейного объекта;
-  – граница зоны планируемого размещения линейного объекта;
- 1 ● – характерная точка границы зоны планируемого размещения линейного объекта.



Условные обозначения:




-  — граница подготовки проекта планировки;
-  — ось проектируемого линейного объекта;
-  — граница зоны планируемого размещения линейного объекта;
- 1 ● — характерная точка границы зоны планируемого размещения линейного объекта.

п. Малая Горка
Мартыновский район




Мартыновский район
Зеленолугское сельское поселение




Условные обозначения:

-  — граница подготовки проекта планировки;
-  — ось проектируемого линейного объекта;
-  — граница зоны планируемого размещения линейного объекта;
- 1 ● — характерная точка границы зоны планируемого размещения линейного объекта.

Мартыновский район
Зеленолугское сельское поселение

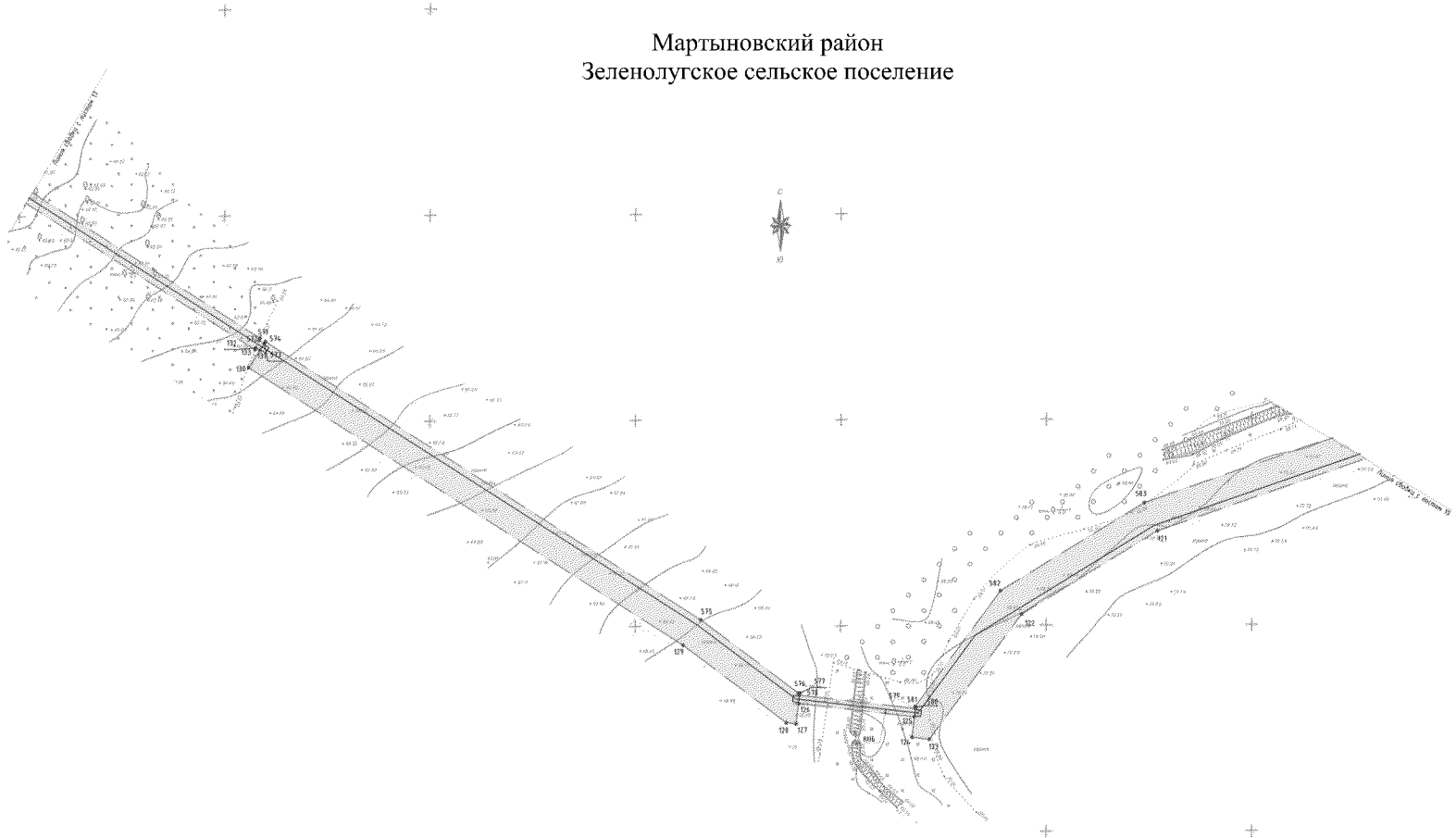


Условные обозначения:




-  – граница подготовки проекта планировки;
-  – ось проектируемого линейного объекта;
-  – граница зоны планируемого размещения линейного объекта;
- 1 ● – характерная точка границы зоны планируемого размещения линейного объекта.



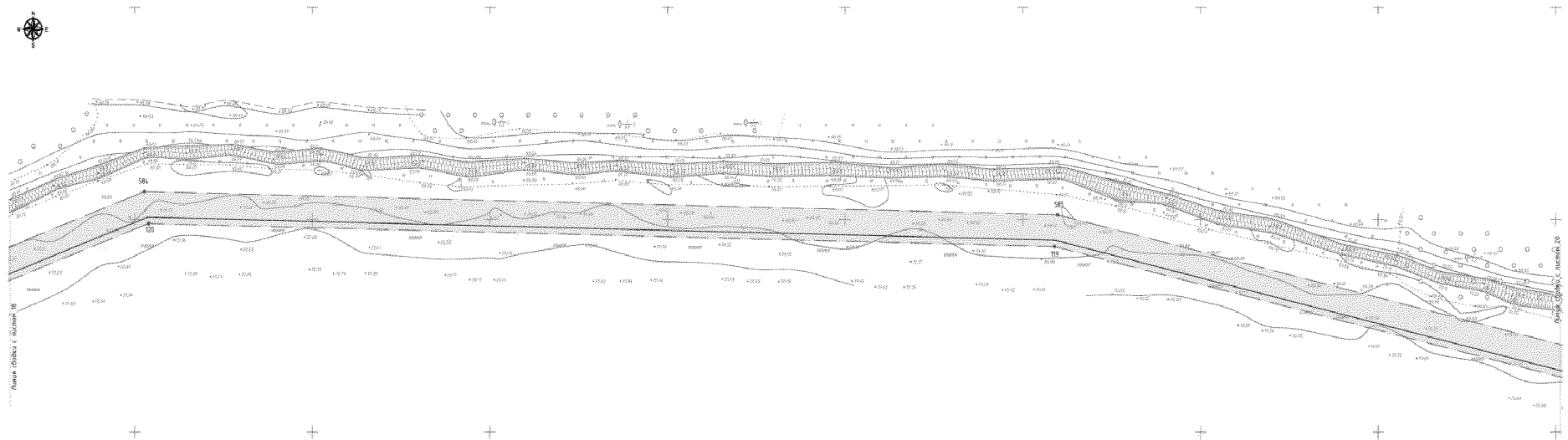
Маргьновский район
Зеленолугское сельское поселение







Условные обозначения:

-  – граница подготовки проекта планировки;
-  – ось проектируемого линейного объекта;
-  – граница зоны планируемого размещения линейного объекта;
- 1 ● – характерная точка границы зоны планируемого размещения линейного объекта.

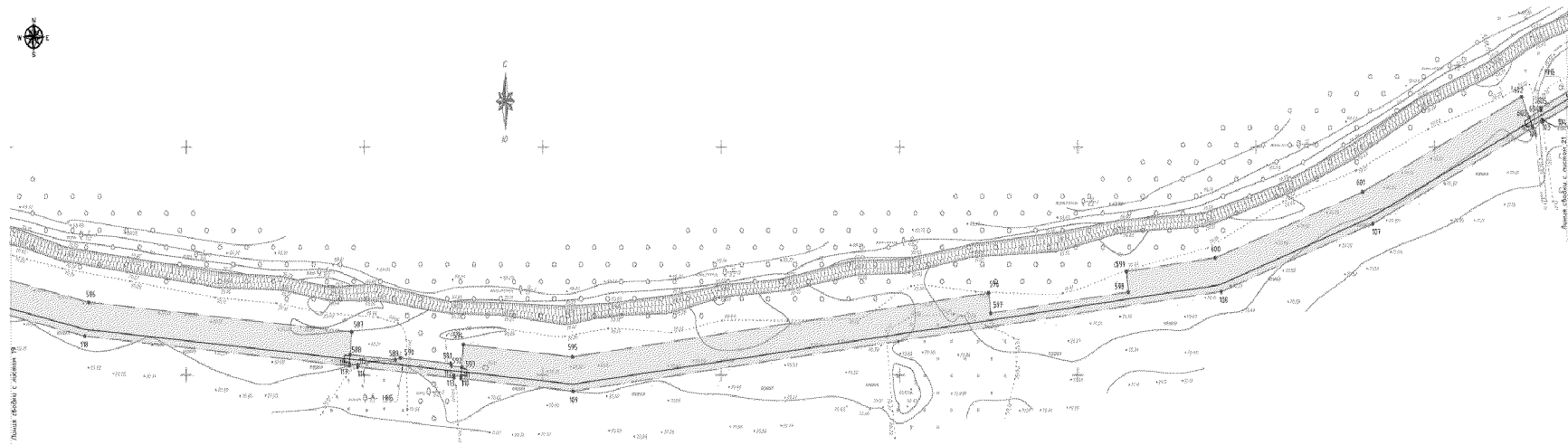
Мартыновский район
Зеленолугское сельское поселение






Условные обозначения:

-  — граница подготовки проекта планировки;
-  — ось проектируемого линейного объекта;
-  — граница зоны планируемого размещения линейного объекта;
-  1 — характерные точки границы зоны планируемого размещения линейного объекта.


Мартыновский район
Зеленолугское сельское поселение






Условные обозначения:

-  — граница подготовки проекта планировки;
-  — ось проектируемого линейного объекта;
-  — граница зоны планируемого размещения линейного объекта;
- 1 ● — характерная точка границы зоны планируемого размещения линейного объекта.

Мартыновский район
Зеленолугское сельское поселение




Условные обозначения:




-  — граница подготовки проекта планировки;
-  — ось проектируемого линейного объекта;
-  — граница зоны планируемого размещения линейного объекта;
- 1 ● — характерная точка границы зоны планируемого размещения линейного объекта.

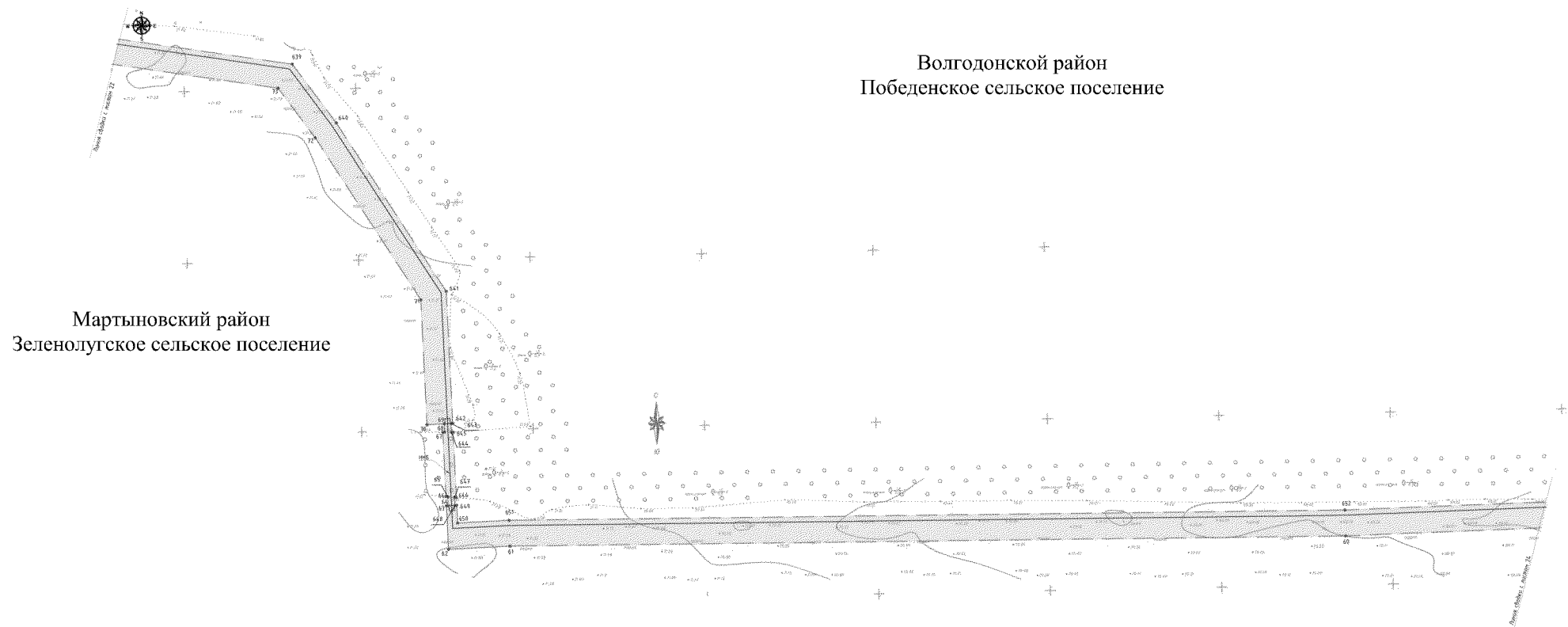
Мартыновский район
Зеленолугское сельское поселение

Волгодонской район
Победенское сельское поселение






Условные обозначения:

-  — граница подготовки проекта планировки;
-  — ось проектируемого линейного объекта;
-  — граница зоны планируемого размещения линейного объекта;
- 1 ● — характерная точка границы зоны планируемого размещения линейного объекта.






Условные обозначения:

-  — граница подготовки проекта планировки;
-  — ось проектируемого линейного объекта;
-  — граница зоны планируемого размещения линейного объекта;
- 1 ● — характерная точка границы зоны планируемого размещения линейного объекта.

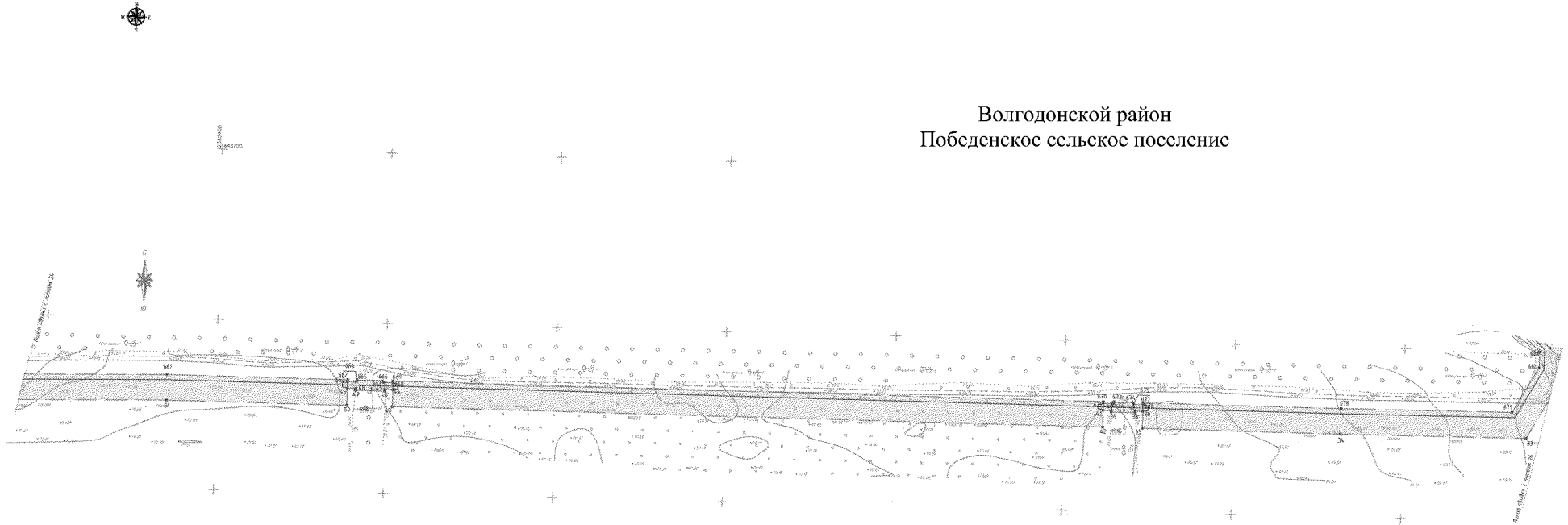
Волгодонской район
Победенское сельское поселение






Условные обозначения:

-  — граница подготовки проекта планировки;
-  — ось проектируемого линейного объекта;
-  — граница зоны планируемого размещения линейного объекта;
- 1 ● — характерная точка границы зоны планируемого размещения линейного объекта.

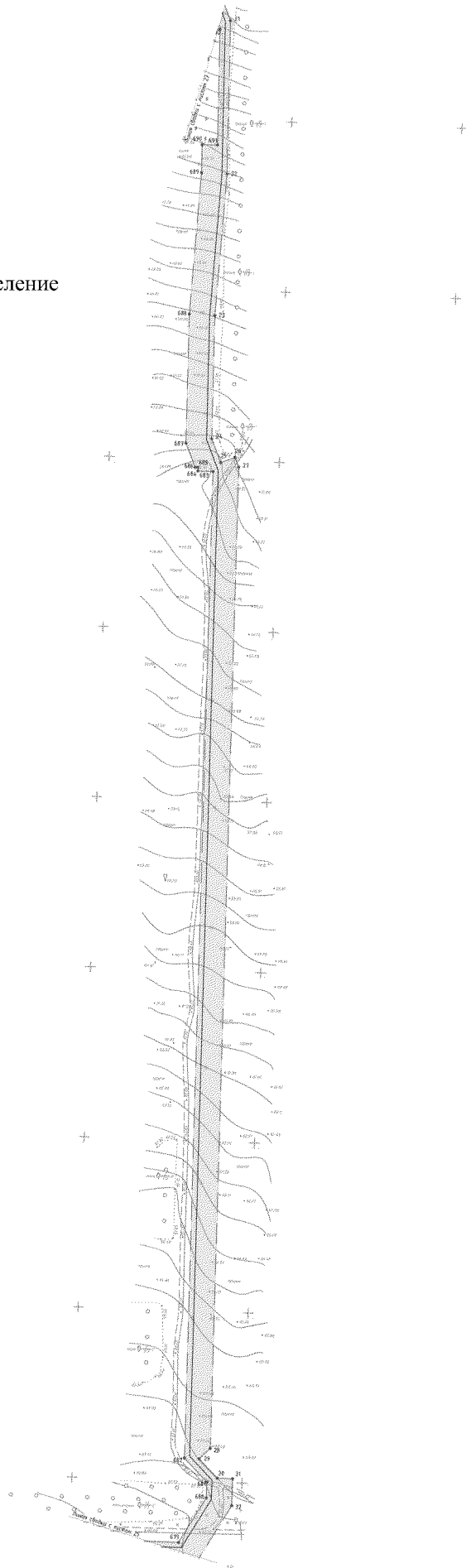
Волгодонской район
Победенское сельское поселение






Условные обозначения:

-  — граница подготовки проекта планировки;
-  — ось проектируемого линейного объекта;
-  — граница зоны планируемого размещения линейного объекта;
- 1 ● — характерная точка границы зоны планируемого размещения линейного объекта.

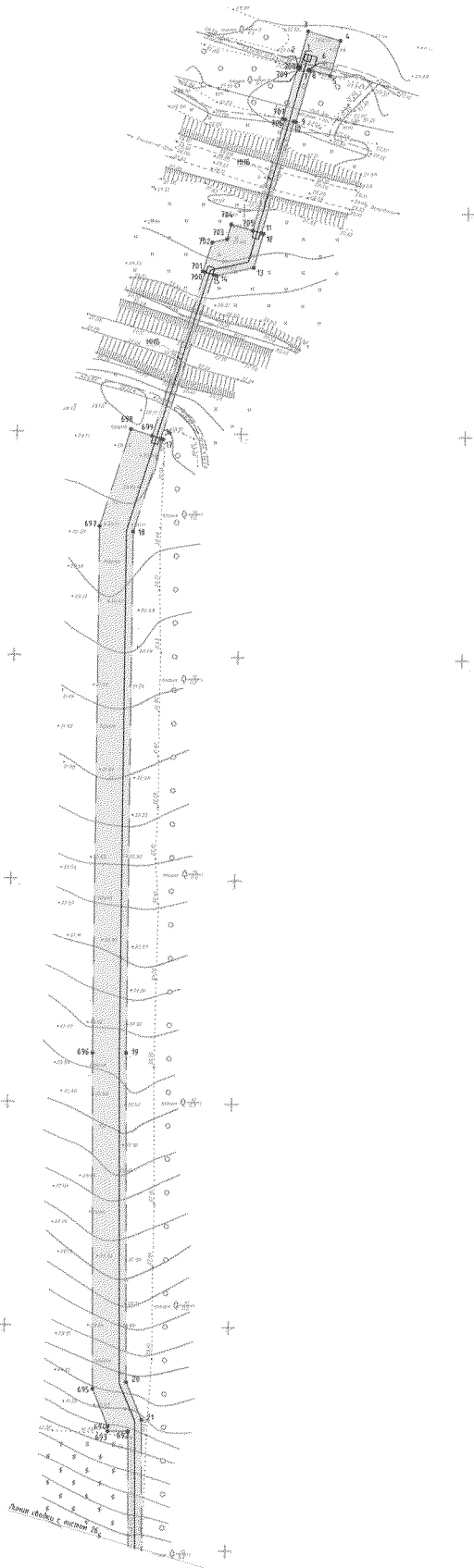
Волгодонской район
Победенское сельское поселение



Условные обозначения:

-  – граница подготовки проекта планировки;
-  – ось проектируемого линейного объекта;
-  – граница зоны планируемого размещения линейного объекта;
- 1 ● – характерная точка границы зоны планируемого размещения линейного объекта.

Волгодонской район
Победенское сельское поселение



Условные обозначения:



- граница подготовки проекта планировки;
- ось проектируемого линейного объекта;
- граница зоны планируемого размещения линейного объекта;
- 1 ● — характерная точка границы зоны планируемого размещения линейного объекта.

Начальник управления
документационного обеспечения
Правительства Ростовской области

В.В. Лозин

Приложение № 3
к постановлению
Правительства
Ростовской области
от 29.11.2021 № 982

ПОЛОЖЕНИЕ
о размещении линейного объекта
«Газопровод межпоселковый к п. Малая Горка,
п. Стрижи Мартыновского района и закольцовка
к п. Краснодонский Волгодонского района Ростовской области»

1. Общие положения

Проект планировки территории линейного объекта «Газопровод межпоселковый к п. Малая Горка, п. Стрижи Мартыновского района и закольцовка к п. Краснодонский Волгодонского района Ростовской области» выполнен в целях обеспечения проведения работ по строительству межпоселкового газопровода.

Основная задача проекта планировки – установление границы зоны планируемого размещения линейного объекта.

2. Положение о размещении линейного объекта

Проект планировки территории размещения линейного объекта выполнен на территории Зеленолугского сельского поселения Мартыновского района Ростовской области, в границах населенных пунктов п. Малая Горка, п. Стрижи Мартыновского района Ростовской области в границах кадастровых кварталов 61:20:0600002, 61:20:0600003, 61:20:0020801, 61:20:0600005, 61:20:0020601, а также на территории Победенского сельского поселения Волгодонского района Ростовской области в границах кадастрового квартала 61:08:0600901.

На основании существующей градостроительной ситуации, информации из единого государственного реестра недвижимости, предложений по трассированию и планируемых параметров линейного объекта в проекте планировки установлены границы зоны планируемого размещения линейного объекта.

Каталог координат границы зоны планируемого размещения линейного объекта приведен в таблице № 1.

№ точки	X	Y
1	2	3
1	444464,78	2334223,93
2	444465,04	2334222,96
3	444480,84	2334227,28
4	444476,89	2334241,75
5	444461,12	2334237,44
6	444463,73	2334227,79
7	444463,34	2334227,68
8	444463,1	2334228,65
9	444440,19	2334222,4
10	444440,41	2334221,42
11	444390,21	2334207,71
12	444389,95	2334208,68
13	444374,66	2334204,5
14	444370,85	2334187,96
15	444371,26	2334186,62
16	444297,56	2334164,09
17	444297,27	2334165,05
18	444255,79	2334152,37
19	444022,35	2334152,62
20	443875,02	2334154,77
21	443858,3	2334161,81
22	443768,14	2334163,13
23	443684,82	2334159,03
24	443612,49	2334159,79
25	443598,59	2334165,58
26	443602,05	2334173,89
27	443596,34	2334176,26
28	443019,82	2334180,67
29	443013,44	2334174,32
30	443002,42	2334185,39
31	443002,42	2334194,39
32	442986,61	2334194,39
33	442948,91	2334172,73
34	442948,7	2334063,3
35	442949,2	2333946,44
36	442959,2	2333946,48
37	442959,22	2333941,87
38	442958,22	2333942,06
39	442958,28	2333927,86
40	442959,28	2333928,06
41	442959,3	2333923,09
42	442949,33	2333923,09

1	2	3
43	442951,11	2333504,14
44	442961,11	2333504,18
45	442961,13	2333499,44
46	442960,13	2333499,49
47	442960,21	2333482,19
48	442961,21	2333482,32
49	442961,23	2333477,44
50	442951,23	2333477,39
51	442951,69	2333370,92
52	442945,1	2333059,84
53	442955,1	2333059,62
54	442955	2333055,02
55	442954,01	2333055,08
56	442953,64	2333037,82
57	442954,64	2333037,88
58	442954,54	2333033,02
59	442944,54	2333033,23
60	442928,45	2332272,72
61	442931,95	2331785,21
62	442930,83	2331749,43
63	442956,08	2331748,64
64	442956,11	2331749,64
65	442961,38	2331749,48
66	442961,49	2331748,47
67	442999,02	2331747,3
68	442999,00	2331748,3
69	443003,88	2331748,15
70	443003,57	2331738,16
71	443076,31	2331735,89
72	443171,72	2331675,97
73	443201,04	2331654,8
74	443226,77	2331497,4
75	443222,32	2331352,75
76	443222,79	2331351,87
77	443211,03	2331345,68
78	443209,91	2331346,25
79	443153,6	2331316,58
80	443153,18	2331315,22
81	443143,28	2331310,01
82	443138,62	2331318,86
83	443135,75	2331317,35
84	443052,64	2331236,46
85	442951,00	2331115,96
86	442926,65	2331067,62
87	442821,45	2330724,38
88	442831,01	2330721,45

1	2	3
89	442827,99	2330711,58
90	442826,96	2330711,63
91	442817,38	2330680,38
92	442818,45	2330680,46
93	442817,42	2330677,12
94	442816,47	2330677,41
95	442816,11	2330676,23
96	442597,33	2330231,01
97	442539,45	2330089,29
98	442535,65	2330013,31
99	442528,19	2329997,39
100	442529,09	2329996,97
101	442525,25	2329988,78
102	442524,43	2329989,39
103	442510,91	2329960,55
104	442511,93	2329960,38
105	442509,32	2329954,81
106	442508,41	2329955,23
107	442466,31	2329865,43
108	442436,6	2329780,5
109	442392,86	2329416,93
110	442398,4	2329354,18
111	442399,4	2329354,27
112	442399,77	2329350,06
113	442398,74	2329350,3
114	442403,52	2329296,24
115	442404,51	2329296,34
116	442404,92	2329291,68
117	442403,93	2329291,59
118	442417,03	2329143,13
119	442487,23	2328817,82
120	442498,07	2328307,78
121	442445,54	2328154,11
122	442405,41	2328088,07
123	442344,81	2328043,2
124	442345,8	2328034,79
125	442355,73	2328035,97
126	442362,42	2327979,51
127	442352,49	2327978,34
128	442353,04	2327973,64
129	442390,83	2327923,32
130	442526,33	2327711,82
131	442534,75	2327717,22
132	442536,01	2327715,25
133	442535,08	2327714,85
134	442694,15	2327466,55

1	2	3
135	442694,86	2327467,31
136	442696,7	2327464,43
137	442688,28	2327459,04
138	442691,25	2327454,41
139	443112,15	2326944,58
140	443122,07	2326945,82
141	443122,3	2326943,97
142	443121,38	2326943,3
143	443124,38	2326919,31
144	443125,38	2326919,41
145	443126,92	2326907,08
146	443117	2326905,84
147	443126,34	2326831,36
148	443164,87	2326814,97
149	443168,79	2326824,17
150	443174,81	2326821,61
151	443174,01	2326820,86
152	443213,42	2326804,11
153	443213,8	2326805,04
154	443249,61	2326789,81
155	443249,26	2326788,87
156	443268,67	2326780,62
157	443268,96	2326781,58
158	443293,39	2326771,2
159	443289,48	2326761,99
160	443295,78	2326759,31
161	443299,95	2326753,88
162	443307,88	2326759,97
163	443345,08	2326711,56
164	443342,33	2326709,44
165	443336,06	2326706,89
166	443343,05	2326648,64
167	443252,56	2326433,33
168	443261,78	2326429,45
169	443254,71	2326412,64
170	443245,49	2326416,51
171	443193,54	2326292,92
172	443203,34	2326230,33
173	443242,65	2326215,45
174	443201,63	2326104,89
175	443215,23	2326088,56
176	443155,03	2325926,29
177	443175,28	2325902,11
178	443132,48	2325866,27
179	443074,88	2325847,05
180	443075,2	2325846,1

1	2	3
181	443016,57	2325826,53
182	443016,25	2325827,48
183	443010,82	2325825,66
184	442974,96	2325843,35
185	442960,51	2325849,7
186	442960,11	2325848,78
187	442907,58	2325871,88
188	442907,98	2325872,79
189	442861,17	2325893,37
190	442860,76	2325892,46
191	442822,29	2325909,37
192	442822,73	2325910,27
193	442805,22	2325917,96
194	442804,68	2325917,11
195	442799,75	2325919,28
196	442800,15	2325920,19
197	442745,00	2325944,44
198	442699,97	2325843,73
199	442667,2	2325756,81
200	442574,43	2325715,43
201	442298,94	2325578,58
202	442306,17	2325564,04
203	442319,53	2325523,81
204	442310,51	2325520,82
205	442321,55	2325487,56
206	442344,21	2325497,07
207	442333,76	2325528,54
208	442320,07	2325569,77
209	442319,05	2325571,82
210	442580,83	2325701,86
211	442663,56	2325738,76
212	442663,45	2325738,99
213	442666,75	2325740,62
214	442666,93	2325740,26
215	442679,03	2325745,66
216	442713,85	2325838,01
217	442752,61	2325924,71
218	442794,11	2325906,46
219	442798,14	2325915,62
220	442802,67	2325913,63
221	442802,18	2325912,75
222	442820,05	2325904,89
223	442820,54	2325905,77
224	442859,15	2325888,8
225	442855,13	2325879,64
226	442901,94	2325859,06

1	2	3
227	442905,97	2325868,22
228	442958,5	2325845,12
229	442954,47	2325835,97
230	442968,62	2325829,75
231	443009,71	2325809,48
232	443021	2325813,25
233	443017,84	2325822,73
234	443076,46	2325842,3
235	443079,63	2325832,82
236	443139,92	2325852,95
237	443184,91	2325890,61
238	443201,32	2325871
239	443242,34	2325867,36
240	443242,34	2325866,91
241	443271,33	2325866,45
242	443271,34	2325866,91
243	443285,86	2325866,68
244	443286,02	2325876,67
245	443381,91	2325875,16
246	443381,76	2325865,16
247	444133,74	2325853,3
248	444131,92	2325737,62
249	444107,55	2325417,66
250	444119,51	2325368,7
251	444129,22	2325371,07
252	444146,19	2325301,59
253	444136,48	2325299,22
254	444138,51	2325290,91
255	444120,4	2324807,52
256	443979,28	2324449,74
257	443931,06	2324321,79
258	443940,42	2324318,26
259	443937,11	2324309,48
260	443935,78	2324308,79
261	443930,99	2324296,08
262	443932,2	2324296,47
263	443929,56	2324289,44
264	443920,2	2324292,97
265	443866,97	2324151,71
266	443868,74	2324041,75
267	444107,54	2323647,56
268	444116,09	2323652,74
269	444117,55	2323650,24
270	444116,71	2323649,79
271	444125,96	2323634,51
272	444126,84	2323634,99

1	2	3
273	444129,00	2323631,43
274	444120,45	2323626,25
275	444133,16	2323605,26
276	444213,17	2323483,06
277	444143,78	2323437,63
278	444138,3	2323445,99
279	444126,83	2323438,48
280	443888,53	2323265,59
281	443634,86	2323047,95
282	443425,47	2322881,73
283	443414,27	2322886,08
284	443339,88	2322933,65
285	443192,25	2322936,58
286	443139,79	2322932,78
287	443144,22	2322941,75
288	443129,25	2322940,67
289	443114,71	2322911,19
290	443115,61	2322910,75
291	443113,25	2322905,98
292	443112,21	2322906,11
293	443099,5	2322880,37
294	443100,63	2322880,39
295	443085,27	2322849,26
296	443076,3	2322853,69
297	443068,65	2322838,18
298	443147,36	2322610,5
299	443098,62	2322535,65
300	442870,42	2322323,24
301	442708,19	2322160,02
302	442643,3	2322083,38
303	442660,67	2322002,9
304	442621,29	2321955,01
305	442629,01	2321948,66
306	442592,48	2321904,24
307	442584,75	2321910,59
308	442558,78	2321879,01
309	442558,01	2321874,36
310	442567,87	2321872,72
311	442564,94	2321855,08
312	442564,22	2321856,82
313	442562,7	2321847,68
314	442563,47	2321846,21
315	442561,6	2321834,95
316	442551,73	2321836,58
317	442547,66	2321812,09
318	442578,27	2321771,23

1	2	3
319	442586,27	2321777,22
320	442596,53	2321763,52
321	442595,73	2321762,92
322	442616,75	2321734,86
323	442617,47	2321735,58
324	442620,06	2321732,11
325	442612,06	2321726,12
326	442825,54	2321441,11
327	442767,25	2321397,45
328	442551,36	2321248,24
329	442385,75	2321006,41
330	442347,06	2320981,16
331	442346,35	2320996,14
332	442329,6	2320985,21
333	442330,81	2320959,8
334	442331,08	2320954,22
335	442332,08	2320954,26
336	442332,36	2320948,41
337	442331,36	2320948,24
338	442333,26	2320908,63
339	442334,25	2320908,69
340	442334,52	2320903,04
341	442333,52	2320902,99
342	442334,9	2320874,17
343	442352,68	2320865,02
344	442352,68	2320879,63
345	442435,57	2320836,99
346	442554	2320719,66
347	442655,37	2320588,7
348	442737,77	2320319,96
349	442723,32	2320315,52
350	442729,3	2320296,44
351	442749,34	2320302,72
352	442749,05	2320303,68
353	442752,18	2320304,66
354	442752,48	2320303,7
355	442782,66	2320313,16
356	442782,48	2320314,15
357	442792,13	2320317,17
358	442792,43	2320316,22
359	442794,27	2320316,79
360	443312,31	2320658,94
361	443684,93	2320096,83
362	443664,97	2320095,56
363	443676,02	2320078,89
364	443702,85	2320080,61

1	2	3
365	443709,8	2320081,05
366	443709,74	2320082,04
367	443711,75	2320082,17
368	443711,74	2320081,17
369	443815,83	2320087,8
370	443816,58	2320088,85
371	443821,3	2320089,15
372	443821,36	2320088,16
373	443822,65	2320088,24
374	444407,57	2320043,62
375	444432,85	2320040
376	444462,07	2320017,15
377	444909,52	2319954,19
378	445013,66	2319907,53
379	445102,46	2319783,2
380	445238,43	2319698,65
381	445258,1	2319684,42
382	445289,68	2319728,11
383	445356,26	2319679,99
384	445372,89	2319678,61
385	445374,13	2319693,56
386	445361,66	2319694,6
387	445286,31	2319749,06
388	445254,73	2319705,37
389	445246,79	2319711,11
390	445112,92	2319794,35
391	445023,51	2319919,56
392	444913,72	2319968,74
393	444468,14	2320031,44
394	444438,94	2320054,28
395	444409,21	2320058,54
396	443826,66	2320102,98
397	443825,97	2320094
398	443822,69	2320094,25
399	443820,98	2320094,14
400	443821,04	2320093,14
401	443819,6	2320093,05
402	443820,32	2320094,1
403	443711,8	2320087,19
404	443711,79	2320086,18
405	443709,48	2320086,03
406	443709,42	2320087,03
407	443316,53	2320679,71
408	442787,76	2320330,48
409	442791,67	2320322,27
410	442790,64	2320321,94

1	2	3
411	442790,94	2320320,99
412	442781,95	2320318,17
413	442781,83	2320319,18
414	442749,36	2320309,01
415	442749,94	2320308,15
416	442747,87	2320307,5
417	442727,31	2320374,55
418	442735,92	2320377,19
419	442668,91	2320595,72
420	442565,26	2320729,63
421	442444,48	2320849,27
422	442339,52	2320903,28
423	442338,52	2320903,23
424	442338,25	2320908,88
425	442339,25	2320908,93
426	442337,29	2320949,9
427	442336,29	2320949,85
428	442336,07	2320954,45
429	442337,07	2320954,5
430	442336,97	2320956,66
431	442396,44	2320995,48
432	442562,17	2321237,48
433	442776,01	2321385,27
434	442846,54	2321438,09
435	442624,06	2321735,11
436	442623,26	2321734,51
437	442620,12	2321738,71
438	442620,77	2321739,5
439	442599,93	2321767,33
440	442599,12	2321766,75
441	442589,47	2321779,62
442	442590,27	2321780,22
443	442563,51	2321815,95
444	442566,53	2321834,13
445	442565,54	2321834,29
446	442566,44	2321839,72
447	442567,2	2321838,17
448	442568,57	2321846,39
449	442567,84	2321848,1
450	442571,82	2321872,06
451	442572,8	2321871,9
452	442572,92	2321872,59
453	442596,34	2321901,06
454	442595,57	2321901,69
455	442632,11	2321946,12
456	442632,88	2321945,48

1	2	3
457	442664,71	2321984,19
458	442667,53	2321971,13
459	442679,48	2321986,85
460	442659,52	2322079,33
461	442719,26	2322149,87
462	442880,86	2322312,46
463	443110,18	2322525,92
464	443163,93	2322608,47
465	443084,87	2322837,16
466	443089,75	2322847,05
467	443088,85	2322847,49
468	443105,11	2322880,43
469	443106,23	2322880,45
470	443118,5	2322905,31
471	443117,45	2322905,43
472	443119,2	2322908,98
473	443120,09	2322908,54
474	443124,07	2322916,6
475	443192,64	2322921,57
476	443335,36	2322918,74
477	443407,45	2322872,63
478	443428,07	2322864,64
479	443644,41	2323036,38
480	443897,83	2323253,8
481	444135,35	2323426,13
482	444146,52	2323433,44
483	444145,97	2323434,28
484	444215,36	2323479,72
485	444215,91	2323478,88
486	444245,19	2323498,06
487	444234,24	2323514,79
488	444217,51	2323503,83
489	444145,86	2323613,25
490	444133,28	2323634,02
491	444132,42	2323633,5
492	444130,35	2323636,92
493	444131,23	2323637,4
494	444122	2323652,63
495	444121,12	2323652,15
496	444119,51	2323654,81
497	444120,37	2323655,33
498	443883,68	2324046,05
499	443882,01	2324149,1
500	443934,23	2324287,68
501	443933,3	2324288,03
502	443937,06	2324298

1	2	3
503	443938,27	2324298,38
504	443943,76	2324312,95
505	443942,43	2324312,26
506	443944,16	2324316,85
507	443945,1	2324316,5
508	443993,27	2324444,34
509	444135,29	2324804,4
510	444153,57	2325292,44
511	444151,05	2325302,78
512	444150,08	2325302,54
513	444133,11	2325372,02
514	444134,08	2325372,26
515	444122,68	2325418,9
516	444146,91	2325736,93
517	444148,98	2325868,06
518	443381,99	2325880,16
519	443381,97	2325879,16
520	443286,08	2325880,67
521	443286,1	2325881,67
522	443271,58	2325881,9
523	443272,07	2325913,48
524	443242,76	2325894,04
525	443242,58	2325882,4
526	443208,83	2325885,39
527	443172,12	2325929,24
528	443232,31	2326091,48
529	443218,72	2326107,81
530	443261,9	2326224,21
531	443216,81	2326241,27
532	443209,02	2326291,03
533	443259,32	2326410,7
534	443258,4	2326411,09
535	443265,47	2326427,9
536	443266,39	2326427,51
537	443358,42	2326646,49
538	443350,46	2326712,76
539	443349,05	2326714,6
540	443348,26	2326713,99
541	443321,98	2326748,19
542	443311,06	2326762,41
543	443311,85	2326763,02
544	443305,27	2326771,57
545	443295,34	2326775,8
546	443294,95	2326774,88
547	443270,13	2326785,43
548	443270,42	2326786,37

1	2	3
549	443251,36	2326794,5
550	443251,01	2326793,56
551	443215,29	2326808,75
552	443215,66	2326809,68
553	443178,63	2326825,42
554	443177,87	2326824,66
555	443170,35	2326827,86
556	443170,74	2326828,78
557	443140,15	2326841,78
558	443131,89	2326907,7
559	443130,9	2326907,58
560	443129,36	2326919,84
561	443130,35	2326919,95
562	443126,94	2326947,16
563	443124	2326970,61
564	443111,27	2326986,03
565	443103	2326979,21
566	442703,39	2327463,26
567	442700,91	2327467,13
568	442700,07	2327466,59
569	442697,67	2327470,33
570	442698,37	2327471,09
571	442540,67	2327717,24
572	442539,74	2327716,84
573	442538,12	2327719,37
574	442538,96	2327719,91
575	442403,16	2327931,88
576	442367,46	2327979,42
577	442367,38	2327980,1
578	442366,39	2327979,98
579	442359,71	2328036,44
580	442360,29	2328036,51
581	442360,73	2328036,32
582	442416,7	2328077,76
583	442459,2	2328147,72
584	442513,12	2328305,44
585	442502,2	2328819,58
586	442431,89	2329145,38
587	442418,87	2329292,91
588	442408,91	2329292,03
589	442406,68	2329317,25
590	442407,42	2329320,21
591	442404,94	2329348,36
592	442403,9	2329348,74
593	442403,38	2329354,62
594	442413,34	2329355,5

1	2	3
595	442407,94	2329416,69
596	442436,01	2329650,05
597	442427,08	2329651,13
598	442436,37	2329728,33
599	442445,3	2329727,26
600	442451,29	2329777,08
601	442480,21	2329859,76
602	442521,99	2329948,86
603	442512,94	2329953,1
604	442516,05	2329959,73
605	442517,07	2329959,56
606	442529,06	2329985,12
607	442528,37	2329986,01
608	442532,71	2329995,27
609	442541,77	2329991,03
610	442550,48	2330009,61
611	442554,3	2330085,99
612	442611,02	2330224,86
613	442830,1	2330670,69
614	442830,81	2330673,01
615	442821,25	2330675,94
616	442822,72	2330680,77
617	442823,8	2330680,85
618	442833,15	2330711,36
619	442832,12	2330711,41
620	442834,84	2330720,28
621	442835,79	2330719,99
622	442940,62	2331062,01
623	442963,6	2331107,64
624	443063,63	2331226,22
625	443144,66	2331305,09
626	443145,6	2331305,58
627	443145,14	2331306,46
628	443148,7	2331308,34
629	443146,94	2331306,27
630	443216,54	2331342,93
631	443215,45	2331343,48
632	443224,65	2331348,33
633	443225,12	2331347,44
634	443237,37	2331353,89
635	443250,61	2331360,95
636	443251,23	2331380,94
637	443237,98	2331373,88
638	443241,81	2331498,39
639	443214,85	2331663,34
640	443180,1	2331688,42

1	2	3
641	443080,85	2331750,76
642	443004,04	2331753,15
643	443004,01	2331752,15
644	442998,91	2331752,31
645	442998,89	2331753,26
646	442960,85	2331754,5
647	442960,96	2331753,49
648	442956,24	2331753,64
649	442956,27	2331754,64
650	442946,01	2331754,96
651	442946,95	2331785,03
652	442943,45	2332272,62
653	442959,54	2333032,91
654	442958,54	2333032,93
655	442958,65	2333038,11
656	442959,65	2333038,18
657	442959,97	2333053,45
658	442958,98	2333054,01
659	442959,1	2333059,54
660	442960,1	2333059,52
661	442966,69	2333370,8
662	442966,23	2333477,46
663	442965,23	2333477,46
664	442965,21	2333482,8
665	442966,2	2333483,01
666	442966,14	2333497,9
667	442965,14	2333498,75
668	442965,11	2333504,2
669	442966,11	2333504,2
670	442964,3	2333923,09
671	442963,3	2333923,09
672	442963,3	2333928,86
673	442964,28	2333929,19
674	442964,23	2333940,55
675	442963,23	2333940,89
676	442963,2	2333946,51
677	442964,2	2333946,51
678	442963,7	2334063,32
679	442963,9	2334164,04
680	442990,61	2334179,39
681	442999,93	2334179,39
682	443013,53	2334165,72
683	443593,28	2334161,29
684	443593,22	2334152,36
685	443595,44	2334152,34
686	443595,42	2334150,65

1	2	3
687	443609,41	2334144,82
688	443685,11	2334144,02
689	443768,4	2334148,12
690	443784,85	2334147,88
691	443784,99	2334156,88
692	443853,09	2334155,89
693	443852,96	2334146,89
694	443855,17	2334146,86
695	443871,89	2334139,82
696	444022,23	2334137,62
697	444258,02	2334137,36
698	444301,66	2334150,7
699	444298,73	2334160,27
700	444372,43	2334182,79
701	444372,72	2334181,84
702	444385,75	2334185,82
703	444387,26	2334192,39
704	444393,9	2334194,21
705	444391,27	2334203,85
706	444441,33	2334217,52
707	444441,56	2334216,55
708	444464,49	2334222,81
709	444464,26	2334223,79
1	444464,78	2334223,93
Площадь – 330 084 кв. метра		

3. Планировочные решения и характеристика линейного объекта

Основные планировочные показатели линейного объекта приведены в таблице № 2.

Таблица № 2

№ п/п	Наименование показателя	Единица измерения	Проектное предложение
1	2	3	4
1.	Площадь территории в пределах границы зоны планируемого размещения линейных объектов, всего в том числе:	кв. метров	330 084
1.1.	На территории Зеленолугского сельского поселения Мартыновского района Ростовской области	кв. метров	274 442
1.2.	На территории Победенского сельского поселения Волгодонского района Ростовской области	кв. метров	55 642

Основные характеристики линейного объекта приведены в таблице № 3.

Таблица № 3

№ п/п	Наименование показателя	Величина показателя
1	2	3
1.	Межпоселковый газопровод:	
1.1.	Протяженность	23 321 метр
1.2.	Давление	высокое
1.3.	Прокладка	подземная
1.4.	Материал труб	полиэтилен, сталь

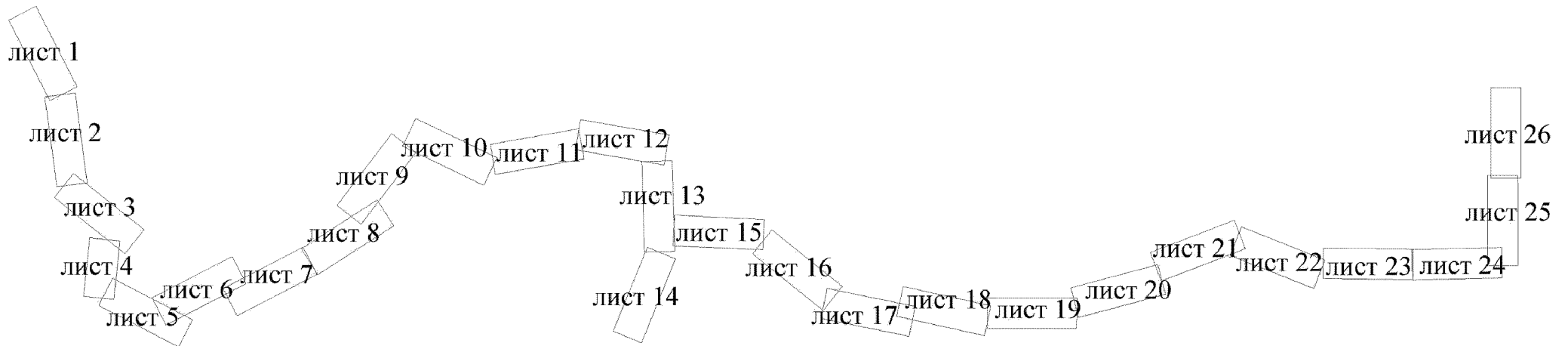
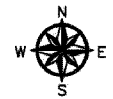
В соответствии с Правилами охраны газораспределительных сетей, утвержденными постановлением Правительства Российской Федерации от 20.11.2000 г. № 878, площадь и граница охранной зоны линейного объекта подлежат уточнению по завершению строительства и выполнения исполнительной съемки.

Начальник управления
документационного обеспечения
Правительства Ростовской области



В.В. Лозин




ЧЕРТЕЖ
межевания территории размещения линейного объекта «Газопровод межпоселковый к п. Малая Горка,
п. Стрижи Мартыновского района и закольцовка к п. Краснодонский Волгодонского района Ростовской области»



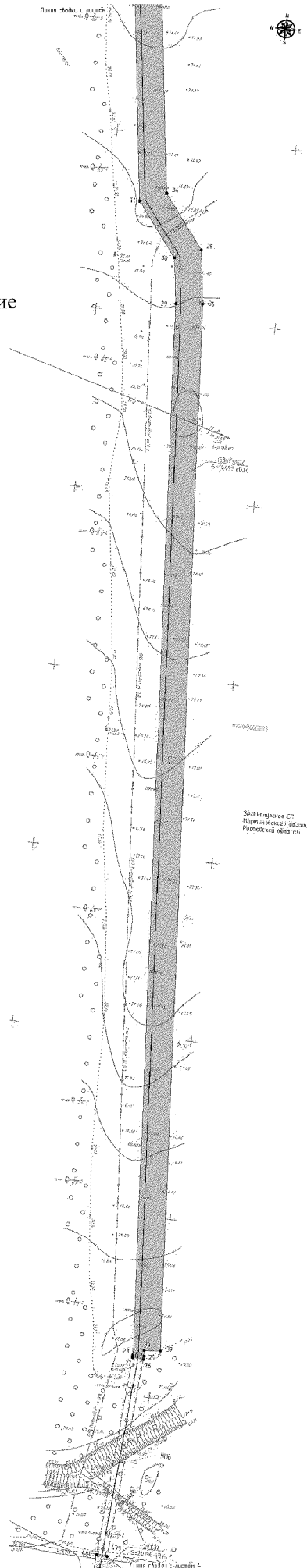


Мартыновский район
Зеленолугское сельское поселение





Условные обозначения:

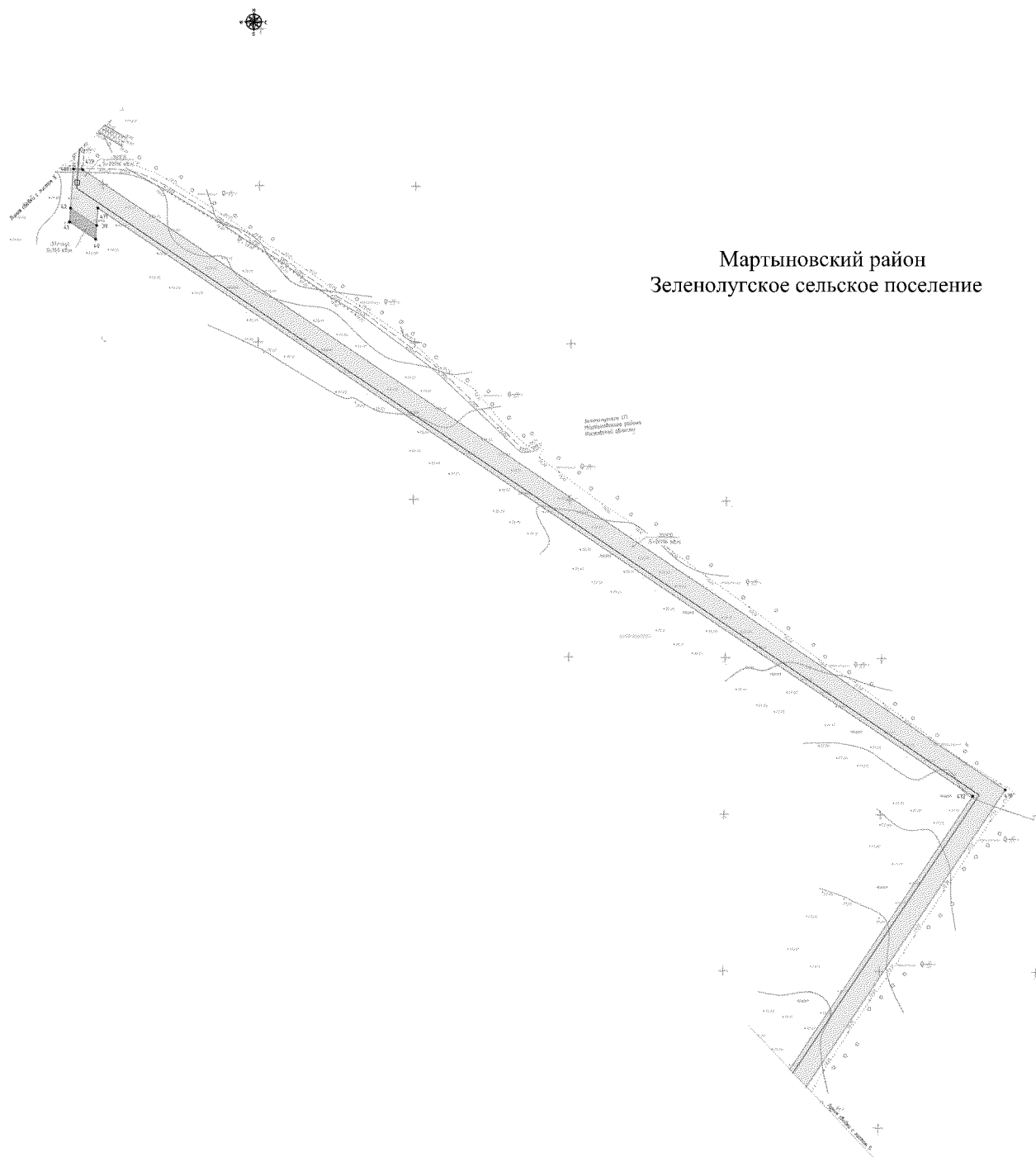
- | | |
|---|---|
| 
61:20:0600002


:3У1
:634/чзу1 | <ul style="list-style-type: none"> — граница подготовки проекта межевания; — ось проектируемого линейного объекта; — номер кадастрового квартала; — граница образуемого земельного участка на период строительства линейного объекта из земель, государственная собственность на которые не разграничена; — граница использования частей земельных участков на период строительства линейного объекта; — условный номер образуемого земельного участка из земель, государственная собственность на которые не разграничена; — условный номер части земельного участка. |
|---|---|

Мартыновский район
Зеленолугское сельское поселение







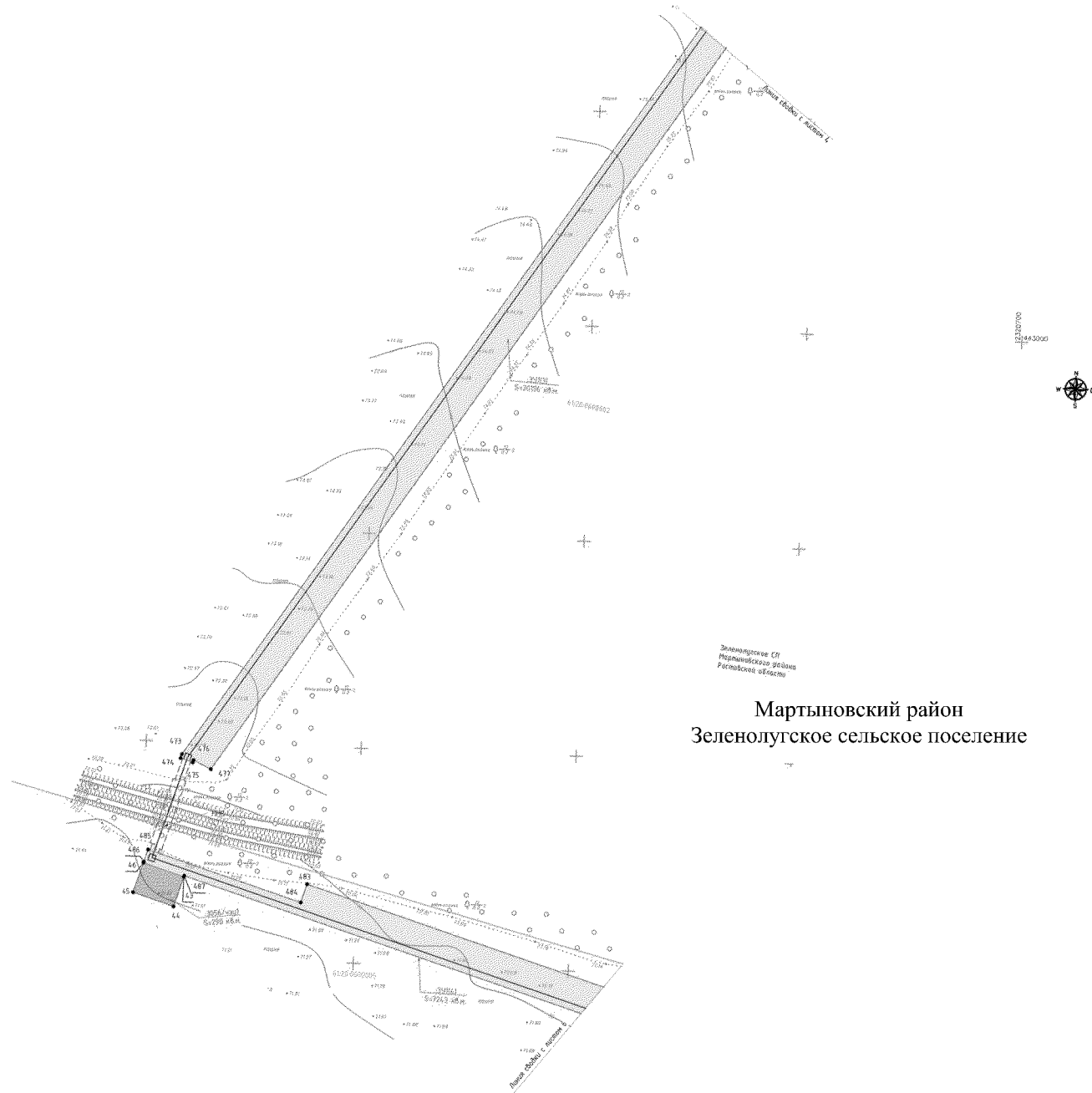
Условные обозначения:

	– граница подготовки проекта межевания;
	– ось проектируемого линейного объекта;
61:20:0600002	– номер кадастрового квартала;
	– граница образуемого земельного участка на период строительства линейного объекта из земель, государственная собственность на которые не разграничена;
	– граница использования частей земельных участков на период строительства линейного объекта;
:ЗУ1	– условный номер образуемого земельного участка из земель, государственная собственность на которые не разграничена;
:634/чзу1	– условный номер части земельного участка.



Условные обозначения:






- | | | |
|---|---|---|
|  | — | граница подготовки проекта межевания; |
|  | — | ось проектируемого линейного объекта; |
| 61:20:0600002 | — | номер кадастрового квартала; |
|  | — | граница образуемого земельного участка на период строительства линейного объекта из земель, государственная собственность на которые не разграничена; |
|  | — | граница использования частей земельных участков на период строительства линейного объекта; |
| :3У1 | — | условный номер образуемого земельного участка из земель, государственная собственность на которые не разграничена; |
| :634/чзу1 | — | условный номер части земельного участка. |








Зеленолугское СП
Мартыновский район
Рославский округ

Мартыновский район
Зеленолугское сельское поселение





Условные обозначения:

	– граница подготовки проекта межевания;
	– ось проектируемого линейного объекта;
61:20:0600002	– номер кадастрового квартала;
	– граница кадастрового квартала;
	– граница образуемого земельного участка на период строительства линейного объекта из земель, государственная собственность на которые не разграничена;
	– граница использования частей земельных участков на период строительства линейного объекта;
:3У1	– условный номер образуемого земельного участка из земель, государственная собственность на которые не разграничена;
:634/чзу1	– условный номер части земельного участка.

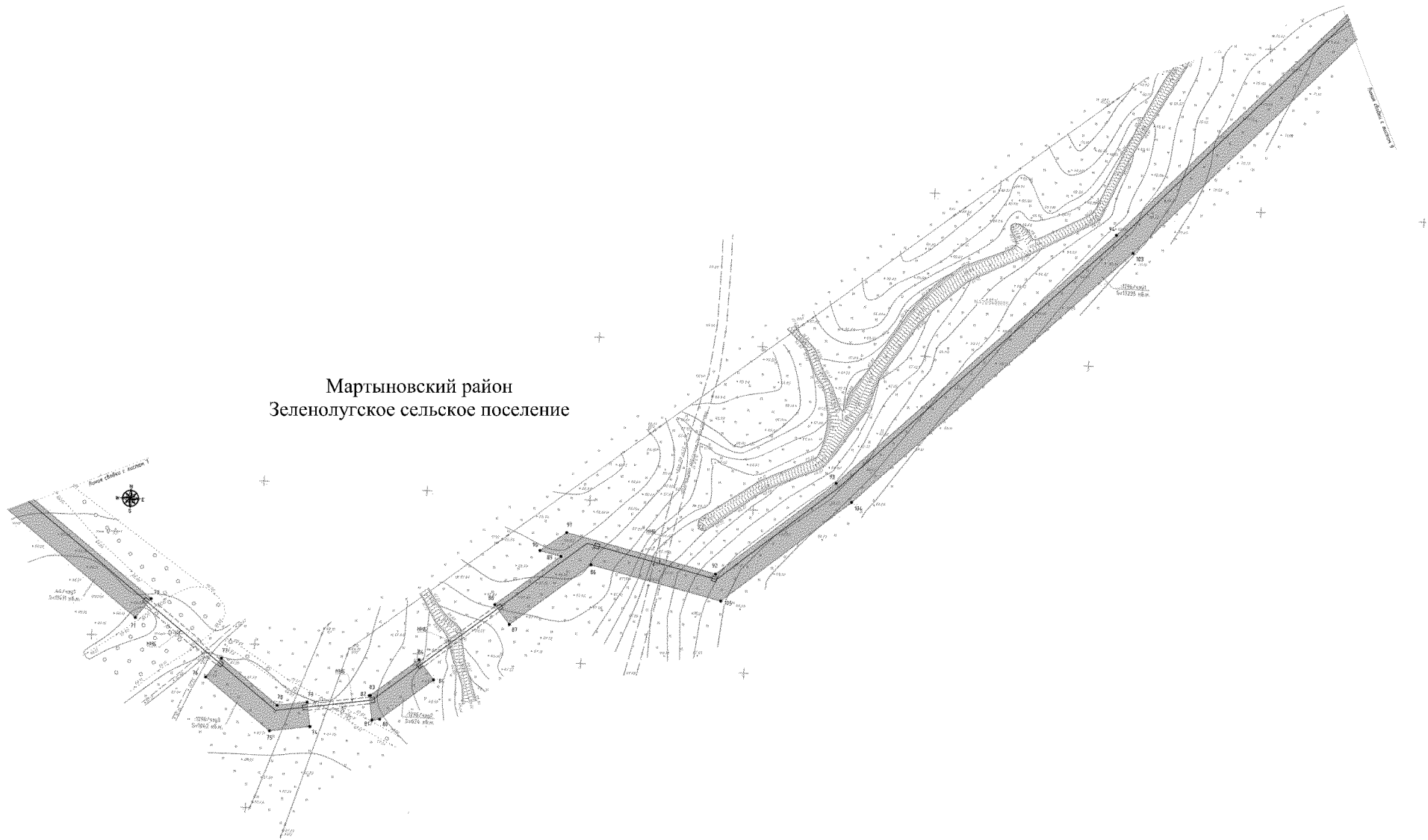
Условные обозначения:

	– граница подготовки проекта межевания;
	– ось проектируемого линейного объекта;
61:20:0600002	– номер кадастрового квартала;
	– граница кадастрового квартала;
	– граница образуемого земельного участка на период строительства линейного объекта из земель, государственная собственность на которые не разграничена;
	– граница использования частей земельных участков на период строительства линейного объекта;
:ЗУ1	– условный номер образуемого земельного участка из земель, государственная собственность на которые не разграничена;
:634/чзу1	– условный номер части земельного участка.




Условные обозначения:

	– граница подготовки проекта межевания;
	– ось проектируемого линейного объекта;
61:20:0600002	– номер кадастрового квартала;
	– граница кадастрового квартала;
	– граница использования частей земельных участков на период строительства линейного объекта;
:634/чзу1	– условный номер части земельного участка.

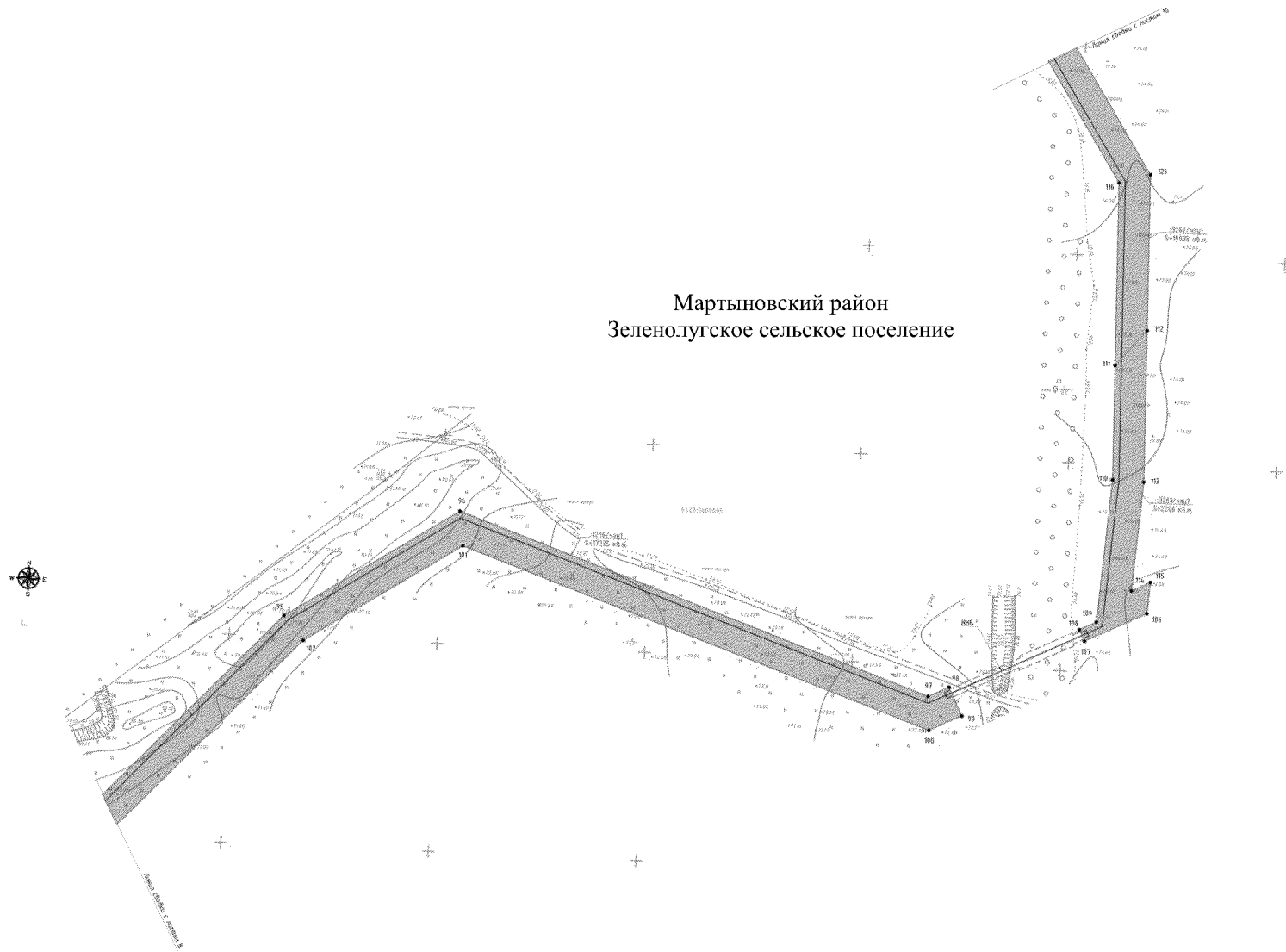
Мартыновский район
Зеленолугское сельское поселение






Условные обозначения:

	– граница подготовки проекта межевания;
	– ось проектируемого линейного объекта;
61:20:0600002	– номер кадастрового квартала;
	– граница использования частей земельных участков на период строительства линейного объекта;
:634/чзу1	– условный номер части земельного участка.

Мартыновский район
Зеленолугское сельское поселение







Условные обозначения:

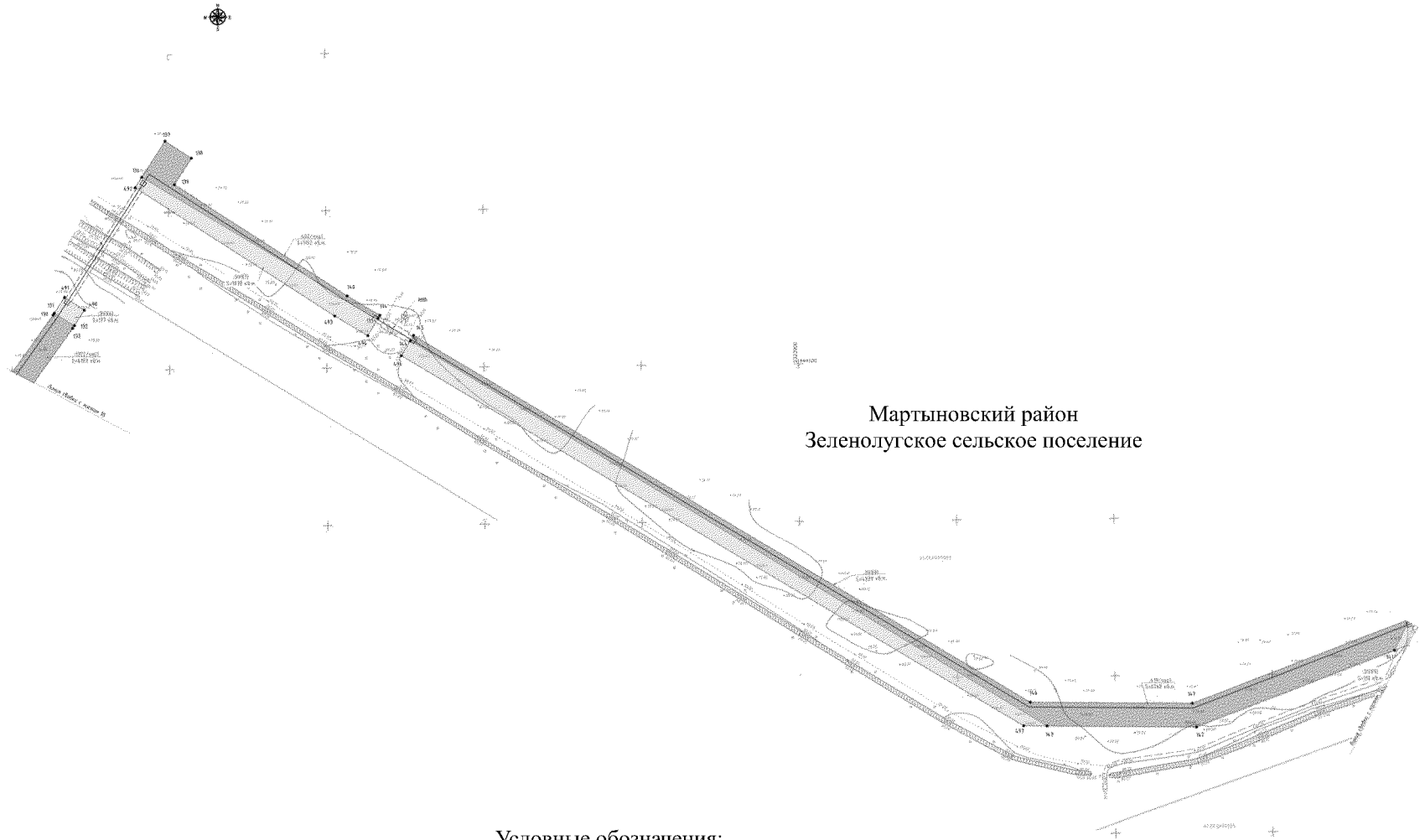
	–	граница подготовки проекта межевания;
	–	ось проектируемого линейного объекта;
61:20:0600002	–	номер кадастрового квартала;
	–	граница использования частей земельных участков на период строительства линейного объекта;
:634/чзу1	–	условный номер части земельного участка.

Мартыновский район
Зеленолугское сельское поселение








Условные обозначения:


- | | |
|---|---|
|  | — граница подготовки проекта межевания; |
|  | — ось проектируемого линейного объекта; |
| 61:20:0600002 | — номер кадастрового квартала; |
|  | — граница образуемого земельного участка на период строительства линейного объекта из земель, государственная собственность на которые не разграничена; |
|  | — граница использования частей земельных участков на период строительства линейного объекта; |
| :3У1 | — условный номер образуемого земельного участка из земель, государственная собственность на которые не разграничена; |
| :634/чзу1 | — условный номер части земельного участка. |








Условные обозначения:

- | | |
|---|---|
| 

61:20:0600002



:ЗУ1
:634/чзу1 | <ul style="list-style-type: none"> — граница подготовки проекта межевания; — ось проектируемого линейного объекта; — номер кадастрового квартала; — граница кадастрового квартала; — граница образуемого земельного участка на период строительства линейного объекта из земель, государственная собственность на которые не разграничена; — граница использования частей земельных участков на период строительства линейного объекта; — условный номер образуемого земельного участка из земель, государственная собственность на которые не разграничена; — условный номер части земельного участка. |
|---|---|

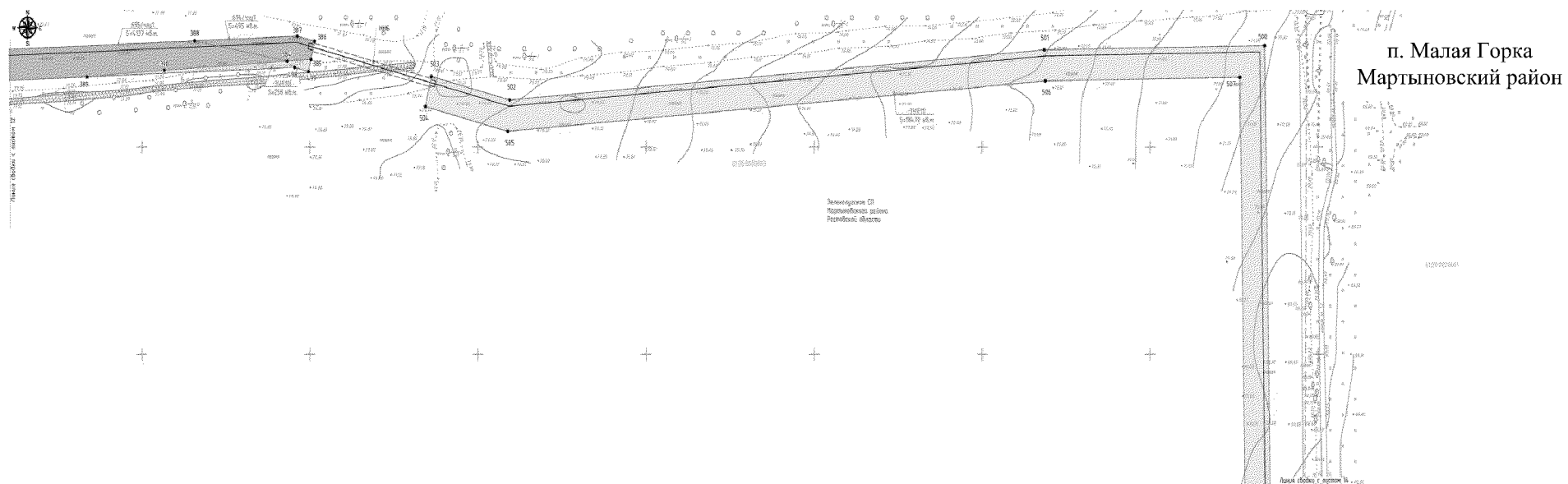
Мартыновский район
Зеленолугское сельское поселение









Условные обозначения:

- | | |
|---|---|
|  | — граница подготовки проекта межевания; |
|  | — ось проектируемого линейного объекта; |
| 61:20:0600002 | — номер кадастрового квартала; |
|  | — граница кадастрового квартала; |
|  | — граница образуемого земельного участка на период строительства линейного объекта из земель, государственная собственность на которые не разграничена; |
|  | — граница использования частей земельных участков на период строительства линейного объекта; |
| :ЗУ1 | — условный номер образуемого земельного участка из земель, государственная собственность на которые не разграничена; |
| :634/чзу1 | — условный номер части земельного участка. |







Мартыновский район
Зеленолугское сельское поселение

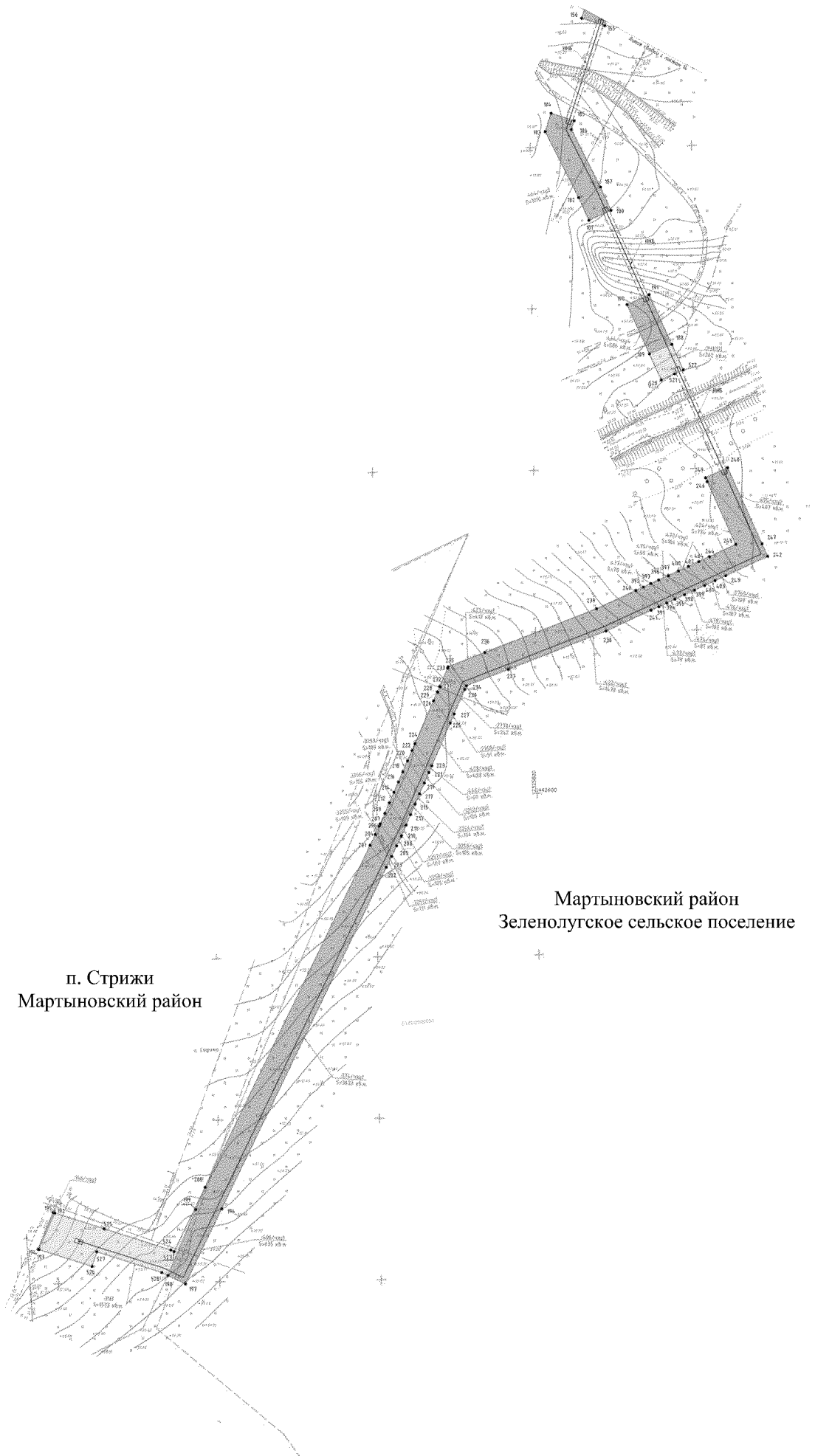


Условные обозначения:







- | | | |
|---|---|---|
|  | — | граница подготовки проекта межевания; |
|  | — | ось проектируемого линейного объекта; |
|  | — | граница населенного пункта; |
|  | — | граница кадастрового квартала; |
| 61:20:0600002 | — | номер кадастрового квартала; |
|  | — | граница образуемого земельного участка из земель, государственная собственность на которые не разграничена на период строительства линейного объекта; |
|  | — | граница использования частей земельных участков на период строительства линейного объекта; |
| :ЗУ1 | — | условный номер образуемого земельного участка из земель, государственная собственность на которые не разграничена; |
| :634/чзу1 | — | условный номер части земельного участка. |

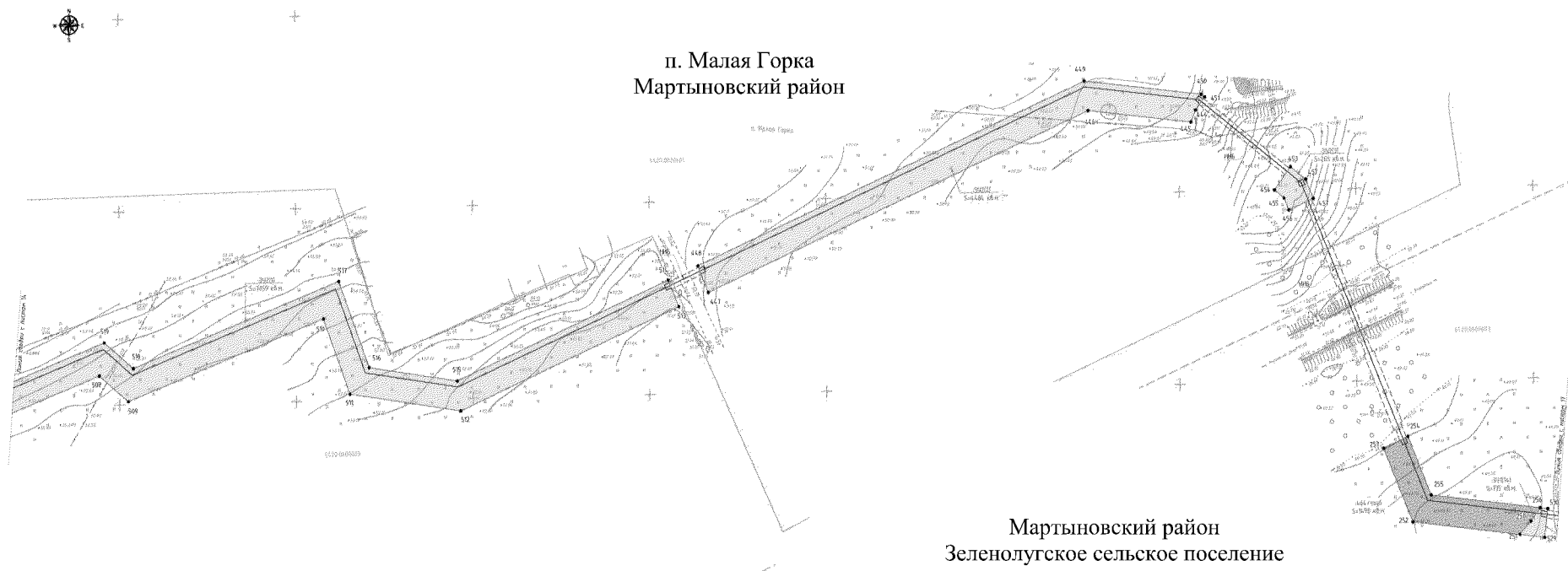
Условные обозначения:

	– граница подготовки проекта межевания;
	– ось проектируемого линейного объекта;
	– граница населенного пункта;
	– граница кадастрового квартала;
61:20:0600002	– номер кадастрового квартала;
	– граница образуемого земельного участка из земель, государственная собственность на которые не разграничена на период строительства линейного объекта;
	– граница использования частей земельных участков на период строительства линейного объекта;
:3У1	– условный номер образуемого земельного участка из земель, государственная собственность на которые не разграничена;
:634/чзу1	– условный номер части земельного участка.



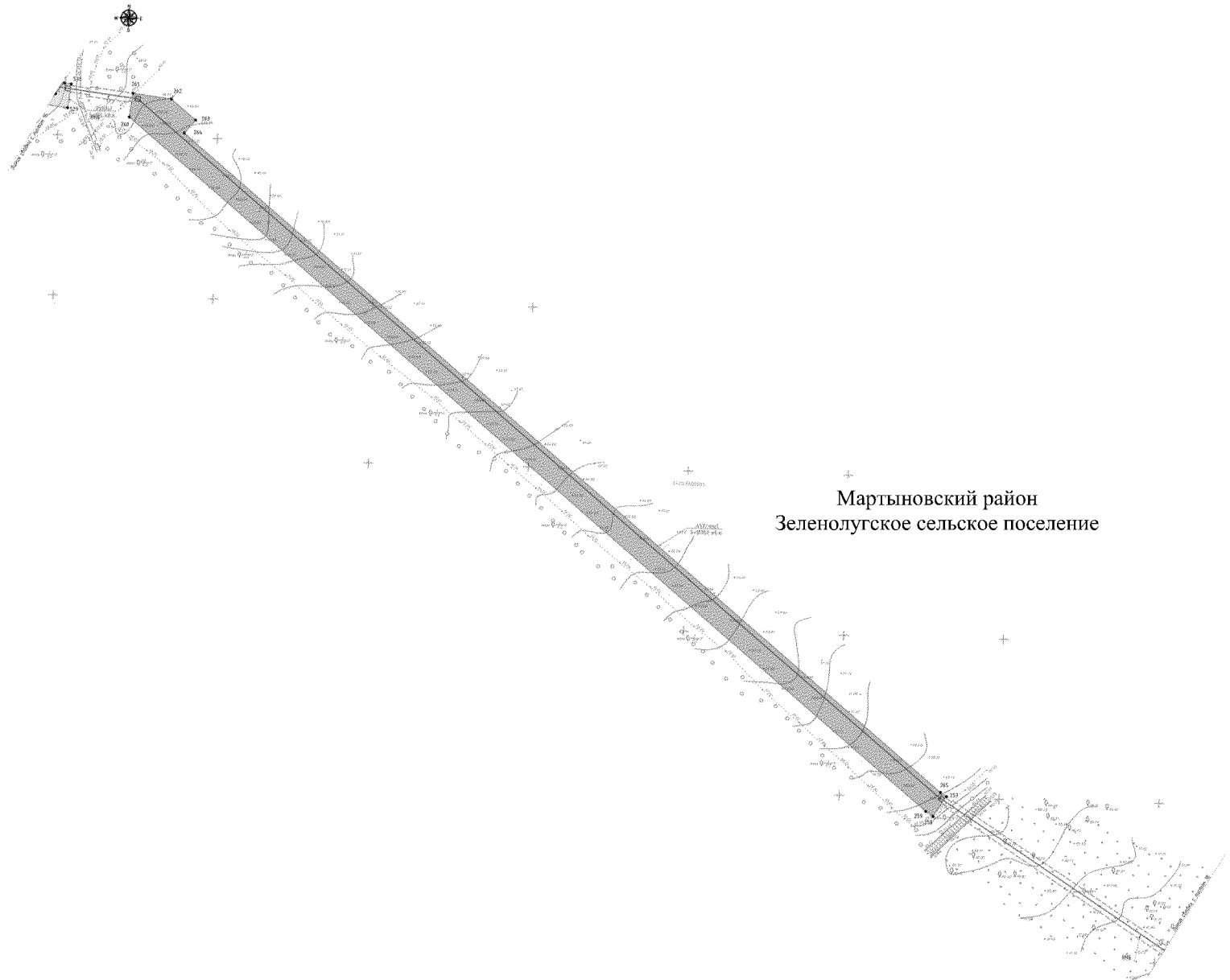
Условные обозначения:

	– граница подготовки проекта межевания;
	– ось проектируемого линейного объекта;
	– граница населенного пункта;
	– граница кадастрового квартала;
61:20:0600002	– номер кадастрового квартала;
	– граница образуемого земельного участка из земель, государственная собственность на которые не разграничена на период строительства линейного объекта;
	– граница использования частей земельных участков на период строительства линейного объекта;
:ЗУ1	– условный номер образуемого земельного участка из земель, государственная собственность на которые не разграничена;
:634/чзу1	– условный номер части земельного участка.







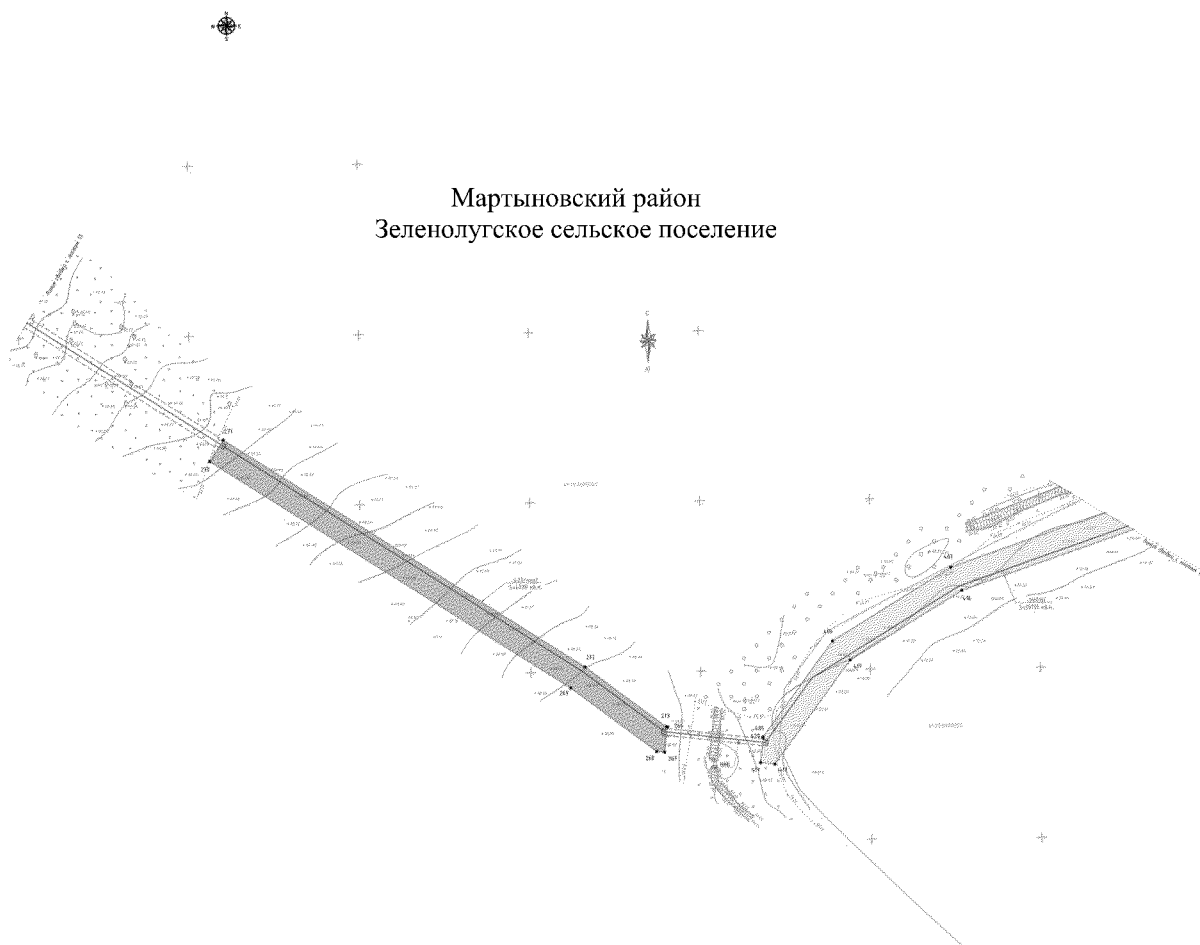
Условные обозначения:

	– граница подготовки проекта межевания;
	– ось проектируемого линейного объекта;
	– граница населенного пункта;
	– граница кадастрового квартала;
61:20:0600002	– номер кадастрового квартала;
	– граница образуемого земельного участка из земель, государственная собственность на которые не разграничена на период строительства линейного объекта;
	– граница использования частей земельных участков на период строительства линейного объекта;
:3У1	– условный номер образуемого земельного участка из земель, государственная собственность на которые не разграничена;
:634/чзу1	– условный номер части земельного участка.








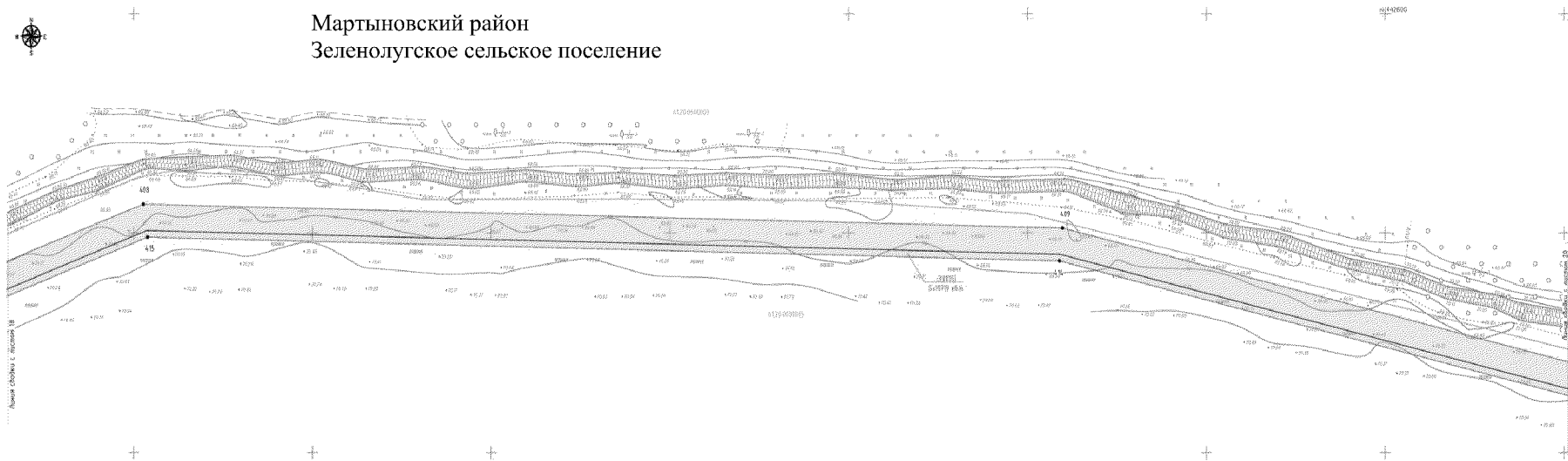
Условные обозначения:

	– граница подготовки проекта межевания;
	– ось проектируемого линейного объекта;
61:20:0600002	– номер кадастрового квартала;
	– граница образуемого земельного участка на период строительства линейного объекта из земель, государственная собственность на которые не разграничена;
	– граница использования частей земельных участков на период строительства линейного объекта;
:ЗУ1	– условный номер образуемого земельного участка из земель, государственная собственность на которые не разграничена;
:634/чзу1	– условный номер части земельного участка.







Условные обозначения:

- | | |
|---|---|
|  | – граница подготовки проекта межевания; |
|  | – ось проектируемого линейного объекта; |
|  | – граница кадастрового квартала; |
| 61:20:0600002 | – номер кадастрового квартала; |
|  | – граница образуемого земельного участка из земель, государственная собственность на которые не разграничена на период строительства линейного объекта; |
|  | – граница использования частей земельных участков на период строительства линейного объекта; |
| :ЗУ1 | – условный номер образуемого земельного участка из земель, государственная собственность на которые не разграничена; |
| :634/чзу1 | – условный номер части земельного участка. |








Условные обозначения:


- | | |
|---|---|
|  | — граница подготовки проекта межевания; |
|  | — ось проектируемого линейного объекта; |
|  | — граница кадастрового квартала; |
| 61:20:0600002 | — номер кадастрового квартала; |
|  | — граница образуемого земельного участка из земель, государственная собственность на которые не разграничена на период строительства линейного объекта; |
| :ЗУ1 | — условный номер образуемого земельного участка из земель, государственная собственность на которые не разграничена. |








Условные обозначения:

- | | |
|---|---|
|  | — граница подготовки проекта межевания; |
|  | — ось проектируемого линейного объекта; |
|  | — граница кадастрового квартала; |
| 61:20:0600002 | — номер кадастрового квартала; |
|  | — граница образуемого земельного участка из земель, государственная собственность на которые не разграничена на период строительства линейного объекта; |
|  | — граница использования частей земельных участков на период строительства линейного объекта; |
| :ЗУ1 | — условный номер образуемого земельного участка из земель, государственная собственность на которые не разграничена; |
| :634/чзу1 | — условный номер части земельного участка. |

Мартыновский район
Зеленолугское сельское поселение

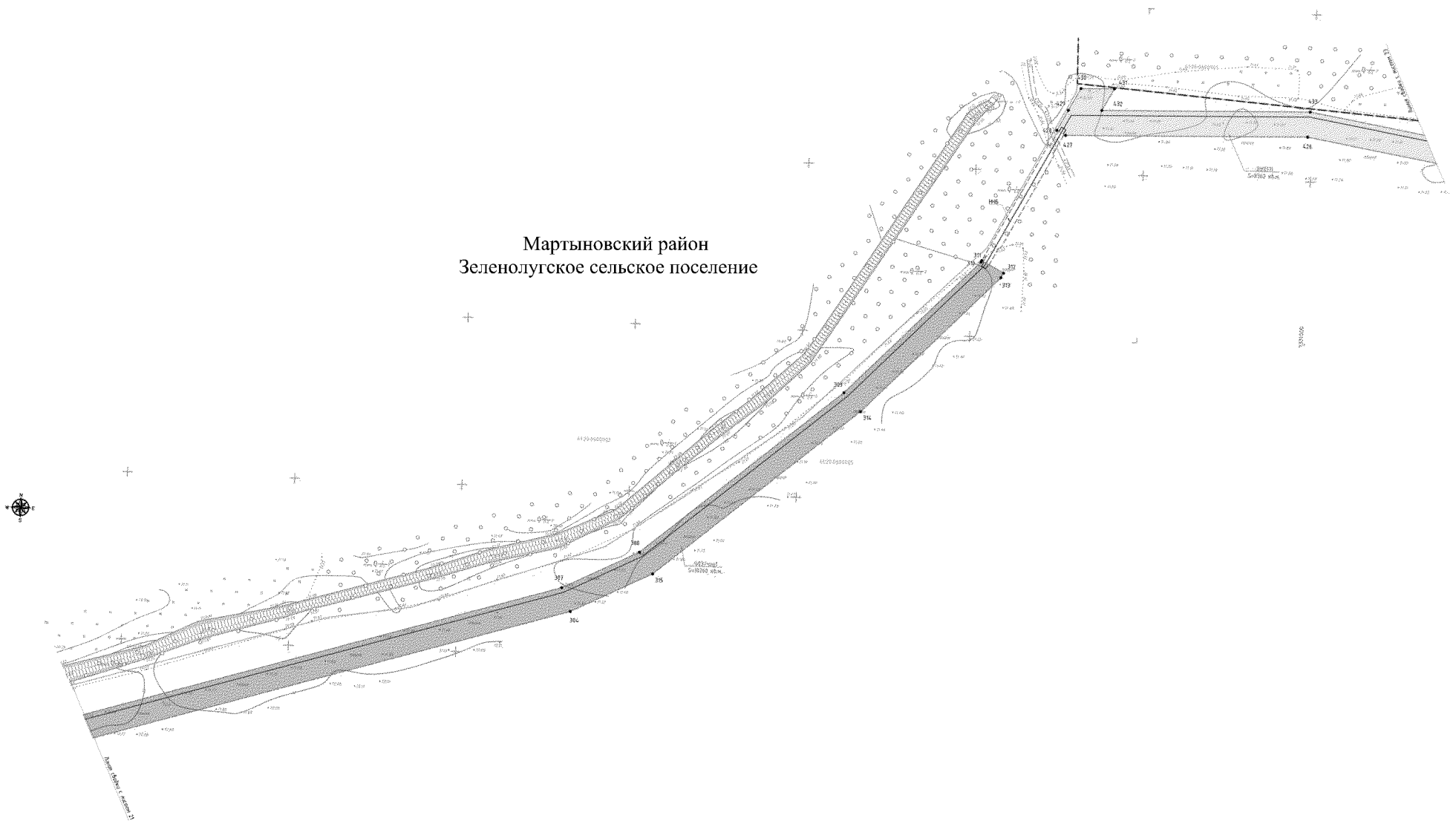


Условные обозначения:







- | | |
|---|---|
|  | — граница подготовки проекта межевания; |
|  | — ось проектируемого линейного объекта; |
|  | — граница кадастрового квартала; |
| 61:20:0600002 | — номер кадастрового квартала; |
|  | — граница образуемого земельного участка из земель, государственная собственность на которые не разграничена на период строительства линейного объекта; |
|  | — граница использования частей земельных участков на период строительства линейного объекта; |
| :ЗУ1 | — условный номер образуемого земельного участка из земель, государственная собственность на которые не разграничена; |
| :634/чзу1 | — условный номер части земельного участка. |

Победенское сельское поселение
Волгодонский район

Мартыновский район
Зеленолугское сельское поселение

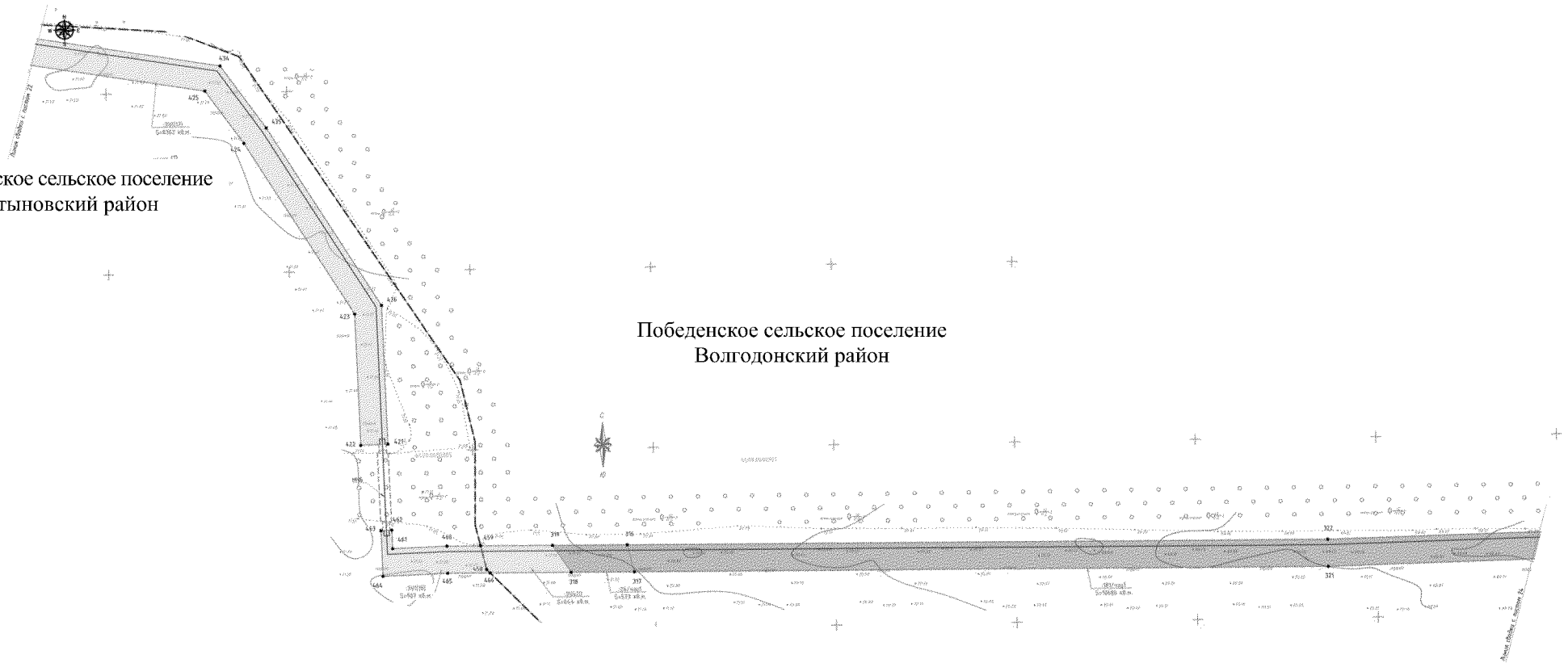


Условные обозначения:







	– граница подготовки проекта межевания;
	– ось проектируемого линейного объекта;
	– граница муниципального образования;
	– граница кадастрового квартала;
61:20:0600002	– номер кадастрового квартала;
	– граница образуемого земельного участка на период строительства линейного объекта из земель, государственная собственность на которые не разграничена;
	– граница использования частей земельных участков на период строительства линейного объекта;
:ЗУ1	– условный номер образуемого земельного участка из земель, государственная собственность на которые не разграничена;
:634/чзу1	– условный номер части земельного участка.

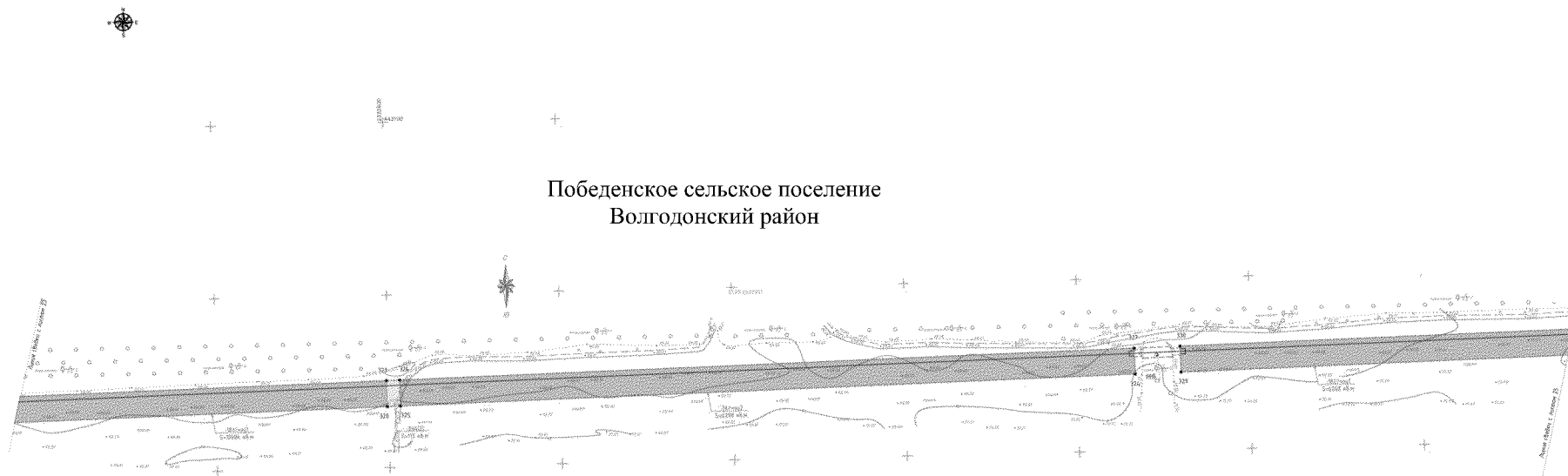
Зеленолугское сельское поселение
Мартыновский район

Победенское сельское поселение
Волгодонский район








Условные обозначения:

	– граница подготовки проекта межевания;
	– ось проектируемого линейного объекта;
	– граница муниципального образования;
	– граница кадастрового квартала;
61:20:0600002	– номер кадастрового квартала;
	– граница образуемого земельного участка из земель, государственная собственность на которые не разграничена на период строительства линейного объекта;
	– граница использования частей земельных участков на период строительства линейного объекта;
:ЗУ1	– условный номер образуемого земельного участка из земель, государственная собственность на которые не разграничена;
:634/чзу1	– условный номер части земельного участка.







Условные обозначения:

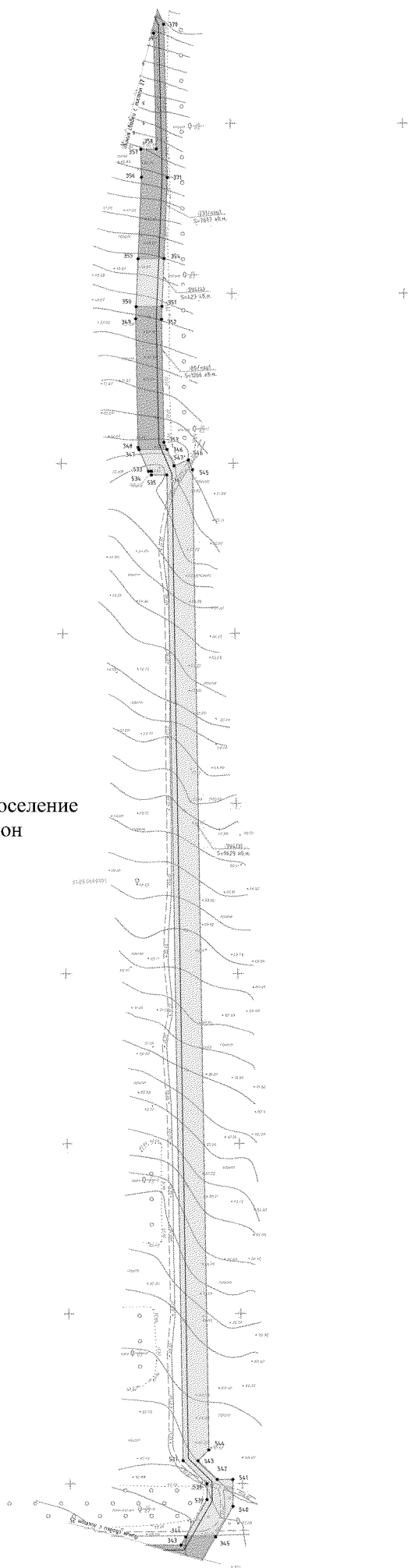
- | | |
|---|---|
|  | — граница подготовки проекта межевания; |
|  | — ось проектируемого линейного объекта; |
| 61:20:0600002 | — номер кадастрового квартала; |
|  | — граница образуемого земельного участка на период строительства линейного объекта из земель, государственная собственность на которые не разграничена; |
|  | — граница использования частей земельных участков на период строительства линейного объекта; |
| :ЗУ1 | — условный номер образуемого земельного участка из земель, государственная собственность на которые не разграничена; |
| :634/чзу1 | — условный номер части земельного участка. |







Условные обозначения:

- | | |
|---|---|
|  | — граница подготовки проекта межевания; |
|  | — ось проектируемого линейного объекта; |
| 61:20:0600002 | — номер кадастрового квартала; |
|  | — граница образуемого земельного участка на период строительства линейного объекта из земель, государственная собственность на которые не разграничена; |
|  | — граница использования частей земельных участков на период строительства линейного объекта; |
| :ЗУ1 | — условный номер образуемого земельного участка из земель, государственная собственность на которые не разграничена; |
| :634/чзу1 | — условный номер части земельного участка. |





Победенское сельское поселение
Волгодонский район



Условные обозначения:

	–	граница подготовки проекта межевания;
	–	ось проектируемого линейного объекта;
61:20:0600002	–	номер кадастрового квартала;
	–	граница образуемого земельного участка на период строительства линейного объекта из земель, государственная собственность на которые не разграничена;
	–	граница использования частей земельных участков на период строительства линейного объекта;
:ЗУ1	–	условный номер образуемого земельного участка из земель, государственная собственность на которые не разграничена;
:634/чзу1	–	условный номер части земельного участка.

Условные обозначения:

	–	граница подготовки проекта межевания;
	–	ось проектируемого линейного объекта;
61:20:0600002	–	номер кадастрового квартала;
	–	граница образуемого земельного участка на период строительства линейного объекта из земель, государственная собственность на которые не разграничена;
	–	граница использования частей земельных участков на период строительства линейного объекта;
:ЗУ1	–	условный номер образуемого земельного участка из земель, государственная собственность на которые не разграничена;
:634/чзу1	–	условный номер части земельного участка.

Начальник управления
документационного обеспечения
Правительства Ростовской области



В.В. Лозин

Приложение № 5
к постановлению
Правительства
Ростовской области
от 29.11.2021 № 982

ПОЯСНИТЕЛЬНАЯ ЗАПИСКА
к проекту межевания территории размещения
линейного объекта «Газопровод межпоселковый
к п. Малая Горка, п. Стрижи Мартыновского района и закольцовка
к п. Краснодонский Волгодонского района Ростовской области»

1. Общие положения

Проект межевания территории размещения линейного объекта «Газопровод межпоселковый к п. Малая Горка, п. Стрижи Мартыновского района и закольцовка к п. Краснодонский Волгодонского района Ростовской области» (далее – проект межевания, линейный объект) разработан на основании проекта планировки.

Основной задачей проекта межевания является установление границ образуемых земельных участков, границ использования земельных участков или границ действия публичного сервитута в границах зоны планируемого размещения линейного объекта.

Проект межевания выполнен на территории Зеленолугского сельского поселения Мартыновского района Ростовской области, населенных пунктов п. Малая Горка, п. Стрижи Зеленолугского сельского поселения Мартыновского района Ростовской области в границах кадастровых кварталов 61:20:0600002, 61:20:0600003, 61:20:0020801, 61:20:0600005, 61:20:0020601, а также на территории Победенского сельского поселения Волгодонского района Ростовской области в границах кадастрового квартала 61:08:0600901.

Каталог координат земельного участка (:ЗУ1), образуемого из кадастровых кварталов 61:20:0600002, 61:20:0600003, 61:20:0600005 на период строительства линейного объекта из земель сельскохозяйственного назначения, государственная собственность на которые не разграничена, с видом разрешенного использования – трубопроводный транспорт, на территории Зеленолугского сельского поселения Мартыновского района Ростовской области, приведен в таблице № 1.

Таблица № 1

№ точки	X	Y
1	2	3
61:20:0600002:ЗУ1(1)		
470	445356,26	2319679,99

1	2	3
469	445372,89	2319678,61
468	445374,13	2319693,56
467	445361,66	2319694,6
11	445355,01	2319699,4
10	445353,77	2319681,79
470	445356,26	2319679,99
Площадь контура – 304 кв. метра		
61:20:0600002:3У1(2)		
19	444918,87	2319950
4	445004,74	2319911,53
3	445003,04	2319916,02
2	445001,34	2319929,49
21	444960,97	2319947,58
20	444961,34	2319944,93
19	444918,87	2319950
Площадь контура – 975 кв. метров		
61:20:0600002:3У1(3)		
480	443709,80	2320081,05
479	443709,42	2320087,03
478	443316,53	2320679,71
477	442787,76	2320330,48
476	442791,67	2320322,27
475	442790,64	2320321,94
474	442792,43	2320316,22
473	442794,27	2320316,79
472	443312,31	2320658,94
471	443684,93	2320096,83
39	443673,86	2320096,13
42	443684,75	2320079,45
480	443709,80	2320081,05
Площадь контура – 20 196 кв. метров		
61:20:0600005:3У1(4)		
53	442552,43	2320721,21
489	442554,00	2320719,66
488	442655,37	2320588,70
487	442737,78	2320319,96
43	442737,26	2320319,80
46	442743,14	2320300,78
486	442743,61	2320300,92
485	442749,34	2320302,72
484	442727,31	2320374,55
483	442735,92	2320377,19
482	442668,91	2320595,72
481	442565,26	2320729,63
54	442485,39	2320808,75

1	2	3
53	442552,43	2320721,21
Площадь контура – 7 243 кв. метра		
61:20:0600005:3У1(5)		
120	443804,44	2323173,68
128	443808,26	2323176,96
127	443800,29	2323189,89
121	443796,49	2323186,62
120	443804,44	2323173,68
Площадь контура – 75 кв. метров		
61:20:0600005:3У1(6)		
491	444146,52	2323433,44
490	444138,30	2323445,99
132	444128,57	2323439,62
131	444136,54	2323426,91
491	444146,52	2323433,44
Площадь контура – 177 кв. метров		
61:20:0600003:3У1(7)		
494	444120,45	2323626,25
493	444133,16	2323605,26
492	444215,91	2323478,88
136	444222,37	2323483,11
135	444131,53	2323632,96
494	444120,45	2323626,25
Площадь контура – 1 878 кв. метров		
61:20:0600003:3У1(8)		
143	443868,50	2324056,64
497	443868,74	2324041,75
496	444107,54	2323647,56
144	444116,96	2323653,26
143	443868,50	2324056,64
Площадь контура – 4 339 кв. метров		
61:20:0600003:3У1(9)		
495	443920,20	2324292,97
141	443914,56	2324278,00
149	443933,98	2324287,77
495	443920,20	2324292,97
Площадь контура – 118 кв. метров		
61:20:0600003:3У1(10)		
499	444136,48	2325299,22
498	444138,51	2325290,91
389	444133,88	2325167,32
390	444137,11	2325213,42
384	444141,44	2325286,46
385	444142,27	2325300,63
499	444136,48	2325299,22

1	2	3
Площадь контура – 258 кв. метров		
61:20:0600003:3У1(11)		
507	444133,74	2325853,3
506	444131,92	2325737,62
505	444107,55	2325417,66
504	444119,51	2325368,7
503	444134,08	2325372,26
502	444122,68	2325418,9
501	444146,91	2325736,93
500	444148,98	2325868,06
153	443403,28	2325879,83
152	443402,12	2325864,84
507	444133,74	2325853,3
Площадь контура – 18 470 кв. метров		
61:20:0600003:3У1(12)		
188	442876,96	2325886,43
522	442861,17	2325893,37
521	442858,75	2325887,88
520	442855,13	2325879,64
189	442871,25	2325872,55
188	442876,96	2325886,43
Площадь контура – 262 кв. метра		
61:20:0600003:3У1(13)		
177	443170,47	2325967,92
173	443159,24	2325937,65
172	443175,27	2325937,72
178	443186,58	2325968,21
177	443170,47	2325967,92
Площадь контура – 486 кв. метров		
61:20:0600003:3У1(14)		
530	443131,89	2326907,70
529	443117,00	2326905,84
251	443118,75	2326891,86
250	443125,55	2326898,10
256	443132,42	2326903,43
530	443131,89	2326907,70
Площадь контура – 135 кв. метров		
61:20:0000000:3У1(15)		
405	442360,73	2328036,32
406	442416,70	2328077,76
407	442459,20	2328147,72
408	442513,12	2328305,44
409	442502,20	2328819,58
410	442431,89	2329145,38
411	442418,87	2329292,91

1	2	3
412	442403,93	2329291,59
413	442417,03	2329143,13
414	442487,23	2328817,82
415	442498,07	2328307,78
416	442445,54	2328154,11
417	442405,41	2328088,07
418	442344,81	2328043,20
419	442345,80	2328034,79
420	442360,29	2328036,51
405	442360,73	2328036,32
Площадь контура – 19 719 кв. метров		
61:20:0600005:3У1(16)		
293	442530,59	2330002,52
532	442528,19	2329997,39
531	442541,77	2329991,03
294	442546,92	2330002,01
293	442530,59	2330002,52
Площадь контура – 133 кв. метра		
61:20:0600005:3У1(17)		
421	443004,04	2331753,15
422	443003,57	2331738,16
423	443076,31	2331735,89
424	443171,72	2331675,97
425	443201,04	2331654,8
426	443226,77	2331497,4
427	443222,32	2331352,75
428	443225,12	2331347,44
429	443237,37	2331353,89
430	443250,61	2331360,95
431	443251,23	2331380,94
432	443237,98	2331373,88
433	443241,81	2331498,39
434	443214,85	2331663,34
435	443180,1	2331688,42
436	443080,85	2331750,76
421	443004,04	2331753,15
Площадь контура – 8 362 кв. метра		
61:20:0600005:3У1(18)		
466	442931,78	2331808,73
465	442931,95	2331785,21
464	442930,83	2331749,43
463	442956,08	2331748,64
462	442956,27	2331754,64
461	442946,01	2331754,96
460	442946,95	2331785,03

1	2	3
459	442946,82	2331803,64
458	442933,69	2331806,84
466	442931,78	2331808,73
Площадь контура – 907 кв. метров		
Площадь – 84 037 кв. метров		

Каталог координат земельного участка (:ЗУ2), образуемого на период строительства линейного объекта из земель населенных пунктов, государственная собственность на которые не разграничена, с видом разрешенного использования – трубопроводный транспорт, на территории населенного пункта п. Малая Горка Зеленолугского сельского поселения Мартыновского района Ростовской области на период строительства газопровода, приведен в таблице № 2.

Таблица № 2

№ точки	X	Y
1	2	3
61:20:0600003:ЗУ2(1)		
179	443198,22	2325999,57
519	443232,31	2326091,48
518	443218,72	2326107,81
517	443261,9	2326224,21
516	443216,81	2326241,27
515	443209,02	2326291,03
514	443259,32	2326410,7
513	443245,49	2326416,51
512	443193,54	2326292,92
511	443203,34	2326230,33
510	443242,65	2326215,45
509	443201,63	2326104,89
508	443215,23	2326088,56
176	443183,7	2326003,57
179	443198,22	2325999,57
Площадь контура – 7 059 кв. метров		
61:20:0020601:ЗУ2(2)		
444	443342,33	2326709,44
445	443336,06	2326706,89
446	443343,05	2326648,64
447	443252,56	2326433,33
448	443266,39	2326427,51
449	443358,42	2326646,49
450	443350,46	2326712,76
451	443349,05	2326714,6
444	443342,33	2326709,44
Площадь контура – 4 484 кв. метра		

1	2	3
61:20:0020601:3У2(3)		
457	443295,34	2326775,8
456	443289,48	2326761,99
455	443295,78	2326759,31
454	443299,95	2326753,88
453	443311,85	2326763,02
452	443305,27	2326771,57
457	443295,34	2326775,8
Площадь контура – 265 кв. метров		
Площадь – 11 808 кв. метров		

Каталог координат земельного участка (:3У3), образуемого на период строительства линейного объекта из земель населенных пунктов, государственная собственность на которые не разграничена, с видом разрешенного использования – трубопроводный транспорт, на территории населенного пункта п. Стрижи Зеленолугского сельского поселения Мартыновского района Ростовской области на период строительства газопровода, приведен в таблице № 3.

Таблица № 3

№ точки	X	Y
1	2	3
61:20:0020801:3У3		
199	442344,97	2325585,53
198	442304,30	2325567,80
528	442306,17	2325564,04
527	442319,53	2325523,81
526	442310,51	2325520,82
193	442321,39	2325488,05
192	442343,85	2325498,17
525	442333,76	2325528,54
524	442320,07	2325569,77
523	442319,05	2325571,82
200	442358,65	2325591,49
199	442344,97	2325585,53
Площадь – 1 573 кв. метра		

Каталог координат земельного участка (:3У4), образуемого на период строительства линейного объекта из земель сельскохозяйственного назначения, государственная собственность на которые не разграничена, с видом разрешенного использования – трубопроводный транспорт, на территории Победенского сельского поселения Волгодонского района Ростовской области на период строительства газопровода, приведен в таблице № 4.

№ точки	X	Y
1	2	3
61:08:0600901:3У4(1)		
318	442931,46	2331853,56
466	442931,78	2331808,73
458	442933,69	2331806,84
459	442946,82	2331803,64
319	442946,53	2331843,45
318	442931,46	2331853,56
Площадь контура – 644 кв. метра 61:08:0600901 – 3У4(2)		
325	442935,52	2332606,72
320	442935,36	2332599,22
323	442950,35	2332598,96
326	442950,52	2332606,58
325	442935,52	2332606,72
Площадь контура – 113 кв. метров 61:08:0600901:3У4(3)		
346	443608,25	2334161,55
547	443598,59	2334165,58
546	443602,05	2334173,89
545	443596,34	2334176,26
544	443019,82	2334180,67
543	443013,44	2334174,32
542	443002,42	2334185,39
541	443002,42	2334194,39
540	442986,61	2334194,39
345	442968,73	2334184,12
344	442968,71	2334166,81
539	442990,61	2334179,39
538	442999,93	2334179,39
537	443013,53	2334165,72
536	443593,28	2334161,29
535	443593,22	2334152,36
534	443595,44	2334152,34
533	443595,42	2334150,65
347	443608,1	2334145,37
346	443608,25	2334161,55
Площадь контура – 9 629 кв. метров 61:08:0600901:3У4(4)		
354	443720,53	2334160,79
351	443692,41	2334159,4
350	443692,26	2334144,37
355	443720,39	2334145,76
354	443720,53	2334160,79
Площадь контура – 423 кв. метров		

1	2	3
61:08:0600901:3У4(5)		
365	444274,65	2334142,44
549	444301,66	2334150,7
548	444297,27	2334165,05
366	444269,78	2334156,64
365	444274,65	2334142,44
Площадь контура – 428 кв. метров		
61:08:0600901:3У4(6)		
437	444389,95	2334208,68
438	444374,66	2334204,5
439	444370,85	2334187,96
440	444372,72	2334181,84
441	444385,75	2334185,82
1	2	3
442	444387,26	2334192,39
443	444393,9	2334194,21
437	444389,95	2334208,68
Площадь контура – 392 кв. метра		
61:08:0600901:3У4(7)		
373	444464,34	2334238,32
551	444461,12	2334237,44
550	444465,04	2334222,96
374	444468,18	2334223,82
373	444464,34	2334238,32
Площадь контура – 49 кв. метров		
Площадь – 11 678 кв. метров		

Каталог координат границ использования земельных участков на период строительства линейного объекта представлен в таблице № 5.

Таблица № 5

№ точки	X	Y
1	2	3
Земельный участок КН 61:20:0600002:626		
Границы использования (:626/чзу1)		
1	445023,51	2319919,56
2	445001,34	2319929,49
3	445003,04	2319916,02
4	445004,74	2319911,53
5	445013,66	2319907,53
6	445102,46	2319783,20
7	445238,43	2319698,65
8	445258,10	2319684,42
9	445289,68	2319728,11
10	445353,77	2319681,79

1	2	3
11	445355,01	2319699,40
12	445286,31	2319749,06
13	445254,73	2319705,37
14	445246,79	2319711,11
15	445112,92	2319794,35
1	445023,51	2319919,56
Площадь – 7 238 кв. метров		
Земельный участок КН 61:20:0600002:634		
Границы использования (:634/чзу1)		
16	444885,89	2319972,66
17	444875,97	2319958,91
18	444909,52	2319954,19
19	444918,87	2319950
20	444961,34	2319944,93
21	444960,97	2319947,58
22	444913,72	2319968,74
16	444885,89	2319972,66
Площадь контура – 985 кв. метров		
Границы использования (:634/чзу2)		
25	443822,69	2320094,25
26	443820,98	2320094,14
27	443821,36	2320088,16
28	443822,65	2320088,24
29	444407,57	2320043,62
30	444432,85	2320040
31	444462,07	2320017,15
32	444789,73	2319971,04
33	444765,05	2319989,66
34	444468,14	2320031,44
35	444438,94	2320054,28
36	444409,21	2320058,54
37	443826,66	2320102,98
38	443825,97	2320094
25	443822,69	2320094,25
Площадь контура – 14 491 кв. метр		
Площадь – 15 476 кв. метров		
Земельный участок КН 61:20:0600002:34 (ЕЗП 61:20:0600002:37)		
Границы использования (:37/чзу1)		
39	443673,86	2320096,13
40	443664,97	2320095,56
41	443676,02	2320078,89
42	443684,75	2320079,45
39	443673,86	2320096,13
Площадь – 153 кв. метра		

1	2	3
Земельный участок КН 61:20:0600003:402		
Границы использования (:402/чзу1)		
134	444133,28	2323634,02
135	444131,53	2323632,96
136	444222,37	2323483,11
137	444245,19	2323498,06
138	444234,24	2323514,79
139	444217,51	2323503,83
140	444145,86	2323613,25
134	444133,28	2323634,02
Площадь – 1 152 кв. метра		
Земельный участок КН 61:20:0600003:406		
Границы использования (:406/чзу1)		
196	442345,23	2325601,58
197	442298,94	2325578,58
198	442304,30	2325567,80
199	442344,97	2325585,53
196	442345,23	2325601,58
Площадь – 635 кв. метров		
Земельный участок КН 61:20:0000000:2768		
Границы использования (:2768/чзу1)		
227	442649,83	2325749,06
225	442644,22	2325746,56
226	442658,15	2325736,35
228	442663,56	2325738,76
229	442663,45	2325738,99
227	442649,83	2325749,06
Площадь – 91 кв. метр		
Земельный участок КН 61:20:0000000:3251		
Границы использования (:3251/чзу1)		
203	442562,00	2325709,26
202	442555,36	2325705,96
201	442569,14	2325696,05
204	442575,77	2325699,35
203	442562,00	2325709,26
Площадь – 111 кв. метров		
Земельный участок КН 61:20:0000000:3253		
Границы использования (:3253/чзу1)		
219	442607,24	2325730,07
217	442600,61	2325727,11
218	442614,43	2325716,85
220	442621,06	2325719,81
219	442607,24	2325730,07
Площадь – 109 кв. метров		
Земельный участок КН 61:20:0000000:3254		

1	2	3
Границы использования (:3254/чзу1)		
217	442600,61	2325727,11
215	442594,25	2325724,27
216	442608,11	2325714,03
218	442614,43	2325716,85
217	442600,61	2325727,11
Площадь – 104 кв. метра		
Земельный участок КН 61:20:0000000:3255		
Границы использования (:3255/чзу1)		
205	442568,54	2325712,51
203	442562,00	2325709,26
204	442575,77	2325699,35
206	442580,83	2325701,86
207	442582,35	2325702,54
205	442568,54	2325712,51
Площадь – 109 кв. метров		
Земельный участок с КН 61:20:0000000:3256		
Границы использования (:3256/чзу1)		
213	442587,80	2325721,40
211	442581,31	2325718,50
212	442595,26	2325708,30
214	442601,71	2325711,18
213	442587,80	2325721,40
Площадь – 106 кв. метров		
Земельный участок КН 61:20:0000000:3257		
Границы использования (:3257/чзу1)		
211	442581,31	2325718,50
210	442574,78	2325715,59
209	442588,78	2325705,41
212	442595,26	2325708,30
211	442581,31	2325718,50
Площадь – 107 кв. метров		
Земельный участок КН 61:20:0000000:3258		
Границы использования (:3258/чзу1)		
208	442574,43	2325715,43
205	442568,54	2325712,51
207	442582,35	2325702,54
209	442588,78	2325705,41
210	442574,78	2325715,59
208	442574,43	2325715,43
Площадь – 105 кв. метров		
Земельный участок КН 61:20:0000000:3259		
Границы использования (:3259/чзу1)		
215	442594,25	2325724,27
213	442587,80	2325721,40

1	2	3
214	442601,71	2325711,18
216	442608,11	2325714,03
215	442594,25	2325724,27
Площадь – 105 кв. метров		
Земельный участок КН 61:20:0000000:3233		
Границы использования (:3233/чзу1)		
16	444885,89	2319972,66
23	444765,42	2319989,61
24	444789,82	2319971,03
17	444875,97	2319958,91
16	444885,89	2319972,66
Площадь – 1 565 кв. метров		
Земельный участок КН 61:20:0600003:419		
Границы использования (:419/чзу1)		
141	443914,56	2324278,00
142	443866,97	2324151,71
143	443868,50	2324056,64
144	444116,96	2323653,26
145	444120,37	2323655,33
146	443883,68	2324046,05
147	443882,01	2324149,10
148	443934,23	2324287,68
149	443933,98	2324287,77
141	443914,56	2324278,00
Площадь – 6 268 кв. метров		
Земельный участок КН 61:20:0600003:695		
Границы использования (:695/чзу1)		
389	444133,88	2325167,32
376	444127,97	2325009,74
383	444140,41	2324941,06
388	444151,28	2325231,42
384	444141,44	2325286,46
390	444137,11	2325213,42
389	444133,88	2325167,32
Площадь контура – 4 137 кв. метров		
Границы использования (:695/чзу2)		
248	442800,15	2325920,19
247	442752,83	2325941,00
246	442791,72	2325907,51
249	442794,11	2325906,46
248	442800,15	2325920,19
Площадь контура – 407 кв. метров		
Площадь – 4 544 кв. метра		
Земельный участок КН 61:20:0600003:422		

1	2	3
Границы использования (:422/чзу1)		
238	442699,97	2325843,73
237	442677,00	2325782,81
236	442687,63	2325768,47
239	442713,85	2325838,01
240	442724,82	2325862,55
241	442712,52	2325871,79
238	442699,97	2325843,73
Площадь – 1 478 кв. метров		
Земельный участок КН 61:20:0600003:423		
Границы использования (:423/чзу1)		
234	442667,20	2325756,81
230	442664,88	2325755,78
233	442678,27	2325745,32
235	442679,03	2325745,66
236	442687,63	2325768,47
237	442677,00	2325782,81
234	442667,20	2325756,81
Площадь контура – 417 кв. метров		
Границы использования (:423/чзу2)		
266	442367,38	2327980,10
267	442352,49	2327978,34
268	442353,04	2327973,64
269	442390,83	2327923,32
270	442526,33	2327711,82
271	442538,96	2327719,91
272	442403,16	2327931,88
273	442367,46	2327979,42
266	442367,38	2327980,10
Площадь контура – 4 730 кв. метров		
Площадь: 5 147 кв. метров		
Земельный участок КН 61:20:0600003:424		
Границы использования (:424/чзу1)		
242	442745,00	2325944,44
243	442733,31	2325918,29
244	442745,27	2325908,30
245	442752,61	2325924,71
246	442791,72	2325907,51
247	442752,83	2325941,00
242	442745,00	2325944,44
Площадь – 734 кв. метра		
Земельный участок КН 61:20:0020801:146		
Границы использования (:146/чзу1)		
192	442343,85	2325498,17
193	442321,39	2325488,05

1	2	3
194	442321,55	2325487,56
195	442344,21	2325497,07
192	442343,85	2325498,17
Площадь – 20 кв. метров		
Земельный участок КН 61:20:0600003:428		
Границы использования (:428/чзу1)		
225	442644,22	2325746,56
223	442617,92	2325734,83
224	442631,71	2325724,56
226	442658,15	2325736,35
225	442644,22	2325746,56
Площадь – 433 кв. метра		
Земельный участок КН 61:20:0600003:446		
Границы использования (:446/чзу1)		
223	442617,92	2325734,83
221	442613,73	2325732,96
222	442627,54	2325722,70
224	442631,71	2325724,56
223	442617,92	2325734,83
Площадь – 69 кв. метров		
Земельный участок КН 61:20:0600003:457		
Границы использования (:457/чзу1)		
257	442700,91	2327467,13
258	442688,28	2327459,04
259	442691,25	2327454,41
260	443112,15	2326944,58
261	443127,03	2326946,44
262	443124,00	2326970,61
263	443111,27	2326986,03
264	443103,00	2326979,21
265	442703,39	2327463,26
257	442700,91	2327467,13
Площадь – 10 352 кв. метра		
Земельный участок КН 61:20:0000000:2770		
Границы использования (:2770/чзу1)		
230	442664,88	2325755,78
227	442649,83	2325749,06
229	442663,45	2325738,99
231	442666,75	2325740,62
232	442666,93	2325740,26
233	442678,27	2325745,32
230	442664,88	2325755,78
Площадь – 242 кв. метра		
Земельный участок КН 61:20:0000000:3252		

1	2	3
Границы использования (:3252/чзу1)		
221	442613,73	2325732,96
219	442607,24	2325730,07
220	442621,06	2325719,81
222	442627,54	2325722,70
221	442613,73	2325732,96
Площадь – 106 кв. метров		
Земельный участок КН 61:20:0600003:39 (ЕЗП 61:20:0000000:374)		
Границы использования (:374/чзу1)		
196	442345,23	2325601,58
199	442344,97	2325585,53
200	442358,65	2325591,49
201	442569,14	2325696,05
202	442555,36	2325705,96
196	442345,23	2325601,58
Площадь – 3 633 кв. метра		
Земельный участок КН 61:20:0600005:179 (ЕЗП 61:20:0600005:44)		
Границы использования (:44/чзу1)		
66	442551,36	2321248,24
63	442520,16	2321202,68
62	442530,57	2321191,34
67	442562,17	2321237,48
68	442776,01	2321385,27
69	442846,54	2321438,09
70	442624,06	2321735,11
71	442612,06	2321726,12
72	442825,54	2321441,11
73	442767,25	2321397,45
66	442551,36	2321248,24
Площадь – 11 411 кв. метров		
Земельный участок КН 61:20:0600003:464		
Границы использования (:464/чзу1)		
150	443381,99	2325880,16
151	443381,76	2325865,16
152	443402,12	2325864,84
153	443403,28	2325879,83
150	443381,99	2325880,16
Площадь контура – 312 кв. метров		
Границы использования (:464/чзу2)		
154	443132,48	2325866,27
155	443074,88	2325847,05
156	443079,63	2325832,82
157	443139,92	2325852,95

1	2	3
158	443184,91	2325890,61
159	443201,32	2325871,00
160	443242,34	2325867,36
161	443242,34	2325866,91
162	443271,33	2325866,45
163	443271,34	2325866,91
164	443285,86	2325866,68
165	443286,10	2325881,67
166	443271,58	2325881,90
167	443272,07	2325913,48
168	443242,76	2325894,04
169	443242,58	2325882,40
170	443208,83	2325885,39
171	443172,12	2325929,24
172	443175,27	2325937,72
173	443159,24	2325937,65
174	443155,03	2325926,29
175	443175,28	2325902,11
154	443132,48	2325866,27
Площадь контура – 4 775 кв. метров		
Границы использования (:464/чзу3)		
180	442960,51	2325849,70
181	442954,47	2325835,97
182	442968,62	2325829,75
183	443009,71	2325809,48
184	443021,00	2325813,25
185	443016,25	2325827,48
186	443010,82	2325825,66
187	442974,96	2325843,35
180	442960,51	2325849,70
Площадь контура – 1 010 кв. метров		
Границы использования (:464/чзу4)		
188	442876,96	2325886,43
189	442871,25	2325872,55
190	442901,94	2325859,06
191	442907,98	2325872,79
188	442876,96	2325886,43
Площадь контура – 506 кв. метров		
Границы использования (:464/чзу5)		
176	443183,70	2326003,57
177	443170,47	2325967,92
178	443186,58	2325968,21
179	443198,22	2325999,57
176	443183,70	2326003,57
Площадь контура – 536 кв. метров		

1	2	3
Границы использования (:464/чзуб)		
250	443125,55	2326898,10
251	443118,75	2326891,86
252	443126,34	2326831,36
253	443164,87	2326814,97
254	443170,74	2326828,78
255	443140,15	2326841,78
256	443132,42	2326903,43
250	443125,55	2326898,10
Площадь контура – 1 490 кв. метров		
Площадь – 8 629 кв. метров		
Земельный участок КН 61:20:0600005:1322		
Границы использования (:1322/чзу1)		
126	443888,53	2323265,59
127	443800,29	2323189,89
128	443808,26	2323176,96
129	443897,83	2323253,80
130	444135,35	2323426,13
131	444136,54	2323426,91
132	444128,57	2323439,62
133	444126,83	2323438,48
126	443888,53	2323265,59
Площадь – 6 193 кв. метра		
Земельный участок КН 61:20:0600005:1296		
Границы использования (:1296/чзу1)		
86	442660,67	2322002,90
87	442621,29	2321955,01
88	442632,88	2321945,48
89	442664,71	2321984,19
90	442667,53	2321971,13
91	442679,48	2321986,85
92	442659,52	2322079,33
93	442719,26	2322149,87
94	442880,86	2322312,46
95	443110,18	2322525,92
96	443163,93	2322608,47
97	443084,87	2322837,16
98	443089,75	2322847,05
99	443076,30	2322853,69
100	443068,65	2322838,18
101	443147,36	2322610,50
102	443098,62	2322535,65
103	442870,42	2322323,24
104	442708,19	2322160,02

1	2	3
105	442643,30	2322083,38
86	442660,67	2322002,90
Площадь контура – 17 235 кв. метров		
Границы использования (:1296/чзу2)		
80	442558,78	2321879,01
81	442558,01	2321874,36
82	442572,80	2321871,90
83	442572,92	2321872,59
84	442596,34	2321901,06
85	442584,75	2321910,59
80	442558,78	2321879,01
Площадь контура – 624 кв. метра		
Границы использования (:1296/чзу3)		
74	442551,73	2321836,58
75	442547,66	2321812,09
76	442578,27	2321771,23
77	442590,27	2321780,22
78	442563,51	2321815,95
79	442566,53	2321834,13
74	442551,73	2321836,58
Площадь контура – 1 042 кв. метра		
Площадь – 18 901 кв. метр		
Земельный участок КН 61:08:0600901:231		
Границы использования (:231/чзу1)		
354	443720,53	2334160,79
355	443720,39	2334145,76
356	443768,4	2334148,12
357	443784,85	2334147,88
358	443784,99	2334156,88
359	443853,09	2334155,89
360	443852,96	2334146,89
361	443855,17	2334146,86
362	443871,89	2334139,82
363	444022,23	2334137,62
364	444258,02	2334137,36
365	444274,65	2334142,44
366	444269,78	2334156,64
367	444255,79	2334152,37
368	444022,35	2334152,62
369	443875,02	2334154,77
370	443858,3	2334161,81
371	443768,14	2334163,13
354	443720,53	2334160,79
Площадь – 7 697 кв. метров		
Земельный участок КН 61:20:0000000:3056		

1	2	3
Границы использования (:3056/чзу1)		
43	442737,26	2320319,8
44	442723,32	2320315,52
45	442729,3	2320296,44
46	442743,14	2320300,78
43	442737,26	2320319,8
Площадь – 290 кв. метров		
Земельный участок КН 61:20:0600005:24		
Границы использования (:24/чзу1)		
47	442339,52	2320903,28
48	442333,52	2320902,99
49	442334,9	2320874,17
50	442352,68	2320865,02
51	442352,68	2320879,63
52	442435,57	2320836,99
53	442552,43	2320721,21
54	442485,39	2320808,75
55	442444,48	2320849,27
47	442339,52	2320903,28
Площадь – 3 713 кв. метров		
Земельный участок КН 61:20:0600005:175		
Границы использования (:175/чзу1)		
56	442346,35	2320996,14
57	442329,60	2320985,21
58	442331,08	2320954,22
59	442337,07	2320954,50
60	442336,97	2320956,66
61	442396,44	2320995,48
62	442530,57	2321191,34
63	442520,16	2321202,68
64	442385,75	2321006,41
65	442347,06	2320981,16
56	442346,35	2320996,14
Площадь – 4 906 кв. метров		
Земельный участок КН 61:20:0000000:3261		
Границы использования (:3261/чзу1)		
106	443129,25	2322940,67
107	443114,71	2322911,19
108	443120,09	2322908,54
109	443124,07	2322916,60
110	443192,64	2322921,57
111	443247,60	2322920,48
112	443265,06	2322935,14
113	443192,25	2322936,58
114	443139,79	2322932,78

1	2	3
115	443144,22	2322941,75
106	443129,25	2322940,67
Площадь – 2 206 кв. метров		
Земельный участок КН 61:20:0000000:3262		
Границы использования (:3262/чзу1)		
112	443265,06	2322935,14
111	443247,60	2322920,48
116	443335,36	2322918,74
117	443407,45	2322872,63
118	443428,07	2322864,64
119	443644,41	2323036,38
120	443804,44	2323173,68
121	443796,49	2323186,62
122	443634,86	2323047,95
123	443425,47	2322881,73
124	443414,27	2322886,08
125	443339,88	2322933,65
112	443265,06	2322935,14
Площадь – 10 035 кв. метров		
Земельный участок КН 61:20:0600005:654		
Границы использования (:654/чзу1)		
274	442412,87	2329583,24
275	442392,86	2329416,93
276	442398,40	2329354,18
277	442413,34	2329355,50
278	442407,94	2329416,69
279	442427,58	2329579,96
274	442412,87	2329583,24
Площадь – 3 423 кв. метра		
Земельный участок КН 61:20:0600005:1203		
Границы использования (:1203/чзу1)		
280	442423,82	2329674,25
274	442412,87	2329583,24
279	442427,58	2329579,96
281	442436,01	2329650,05
282	442427,08	2329651,13
283	442429,89	2329674,50
280	442423,82	2329674,25
Площадь – 1 186 кв. метров		
Земельный участок КН 61:20:0600005:655		
Границы использования (:655/чзу1)		
284	442436,60	2329780,50
280	442423,82	2329674,25
283	442429,89	2329674,50
285	442436,37	2329728,33

1	2	3
286	442445,30	2329727,26
287	442451,29	2329777,08
288	442480,21	2329859,76
289	442521,99	2329948,86
290	442508,41	2329955,23
291	442466,31	2329865,43
284	442436,60	2329780,50
Площадь – 3 906 кв. метров		
Земельный участок КН 61:20:0600005:605		
Границы использования (:605/чзу1)		
292	442535,65	2330013,31
293	442530,59	2330002,52
294	442546,92	2330002,01
295	442550,48	2330009,61
296	442554,30	2330085,99
297	442611,02	2330224,86
298	442830,10	2330670,69
299	442830,81	2330673,01
300	442816,47	2330677,41
301	442816,11	2330676,23
302	442597,33	2330231,01
303	442539,45	2330089,29
292	442535,65	2330013,31
Площадь – 11 042 кв. метра		
Земельный участок КН 61:20:0600005:603		
Границы использования (:603/чзу1)		
304	442926,65	2331067,62
305	442821,45	2330724,38
306	442835,79	2330719,99
307	442940,62	2331062,01
308	442963,60	2331107,64
309	443063,63	2331226,22
310	443144,66	2331305,09
311	443145,60	2331305,58
312	443138,62	2331318,86
313	443135,75	2331317,35
314	443052,64	2331236,46
315	442951,00	2331115,96
304	442926,65	2331067,62
Площадь – 10 260 кв. метров		
Земельный участок КН 61:08:0600901:44 (ЕЗП 61:08:0600901:26)		
Границы использования (:26/чзу1)		
316	442946,23	2331884,85
317	442931,20	2331888,60

1	2	3
318	442931,46	2331853,56
319	442946,53	2331843,45
316	442946,23	2331884,85
Площадь – 573 кв. метра		
Земельный участок КН 61:08:0600901:181		
Границы использования (:181/чзу1)		
320	442935,36	2332599,22
321	442928,45	2332272,72
317	442931,20	2331888,60
316	442946,23	2331884,85
322	442943,45	2332272,62
323	442950,35	2332598,96
320	442935,36	2332599,22
Площадь – 10 686 кв. метров		
Земельный участок КН 61:08:0600901:45 (ЕЗП 61:08:0600901:26)		
Границы использования (:26/чзу2)		
324	442944,54	2333033,23
325	442935,52	2332606,72
326	442950,52	2332606,58
327	442959,54	2333032,91
324	442944,54	2333033,23
Площадь – 6 398 кв. метров		
Земельный участок КН 61:08:0600901:182		
Границы использования (:182/чзу1)		
328	442951,69	2333370,92
329	442945,10	2333059,84
330	442960,10	2333059,52
331	442966,69	2333370,80
332	442966,23	2333477,46
333	442951,23	2333477,39
328	442951,69	2333370,92
Площадь – 6 268 кв. метров		
Земельный участок КН 61:08:0600901:230		
Границы использования (:230/чзу1)		
334	442964,30	2333923,09
335	442949,33	2333923,09
336	442951,11	2333504,14
337	442966,11	2333504,20
334	442964,30	2333923,09
Площадь – 6 278 кв. метров		
Земельный участок КН 61:08:0600901:121		
Границы использования (:121/чзу1)		
338	442948,91	2334172,73
339	442948,70	2334063,30

1	2	3
340	442949,20	2333946,44
341	442964,20	2333946,51
342	442963,70	2334063,32
343	442963,90	2334164,04
344	442968,71	2334166,81
345	442968,73	2334184,12
338	442948,91	2334172,73
Площадь – 3 542 кв. метра		
Земельный участок КН 61:08:0600901:80		
Границы использования (:80/чзу1)		
346	443608,25	2334161,55
347	443608,10	2334145,37
348	443609,41	2334144,82
349	443685,11	2334144,02
350	443692,26	2334144,37
351	443692,41	2334159,40
352	443684,82	2334159,03
353	443612,49	2334159,79
346	443608,25	2334161,55
Площадь – 1 266 кв. метров		
Земельный участок КН 61:08:0600901:154		
Границы использования (:154/чзу1)		
372	444476,89	2334241,75
373	444464,34	2334238,32
374	444468,18	2334223,82
375	444480,84	2334227,28
372	444476,89	2334241,75
Площадь – 196 кв. метров		
Земельный участок КН 61:20:0600003:696		
Границы использования (:696/чзу1)		
376	444127,97	2325009,74
377	444120,4	2324807,52
378	443979,28	2324449,74
379	443931,06	2324321,79
380	443945,1	2324316,5
381	443993,27	2324444,34
382	444135,29	2324804,4
383	444140,41	2324941,06
376	444127,97	2325009,74
Площадь – 10 379 кв. метров		
Земельный участок КН 61:20:0600003:694		
Границы использования (:694/чзу1)		
388	444151,28	2325231,42
387	444153,57	2325292,44
386	444151,05	2325302,78

1	2	3
385	444142,27	2325300,63
384	444141,44	2325286,46
388	444151,28	2325231,42
Площадь – 495 кв. метров		
Земельный участок КН 61:20:0600003:477		
Границы использования (:477/чзу1)		
391	442714,67	2325876,61
241	442712,52	2325871,79
240	442724,82	2325862,55
392	442726,89	2325867,17
391	442714,67	2325876,61
Площадь – 78 кв. метров		
Земельный участок КН 61:20:0600003:473		
Границы использования (:473/чзу1)		
392	442726,89	2325867,17
393	442729,00	2325871,89
394	442716,88	2325881,54
391	442714,67	2325876,61
392	442726,89	2325867,17
Площадь – 79 кв. метров		
Земельный участок КН 61:20:0600003:474		
Границы использования (:474/чзу1)		
395	442719,14	2325886,61
394	442716,88	2325881,54
393	442729,00	2325871,89
396	442731,15	2325876,71
395	442719,14	2325886,61
Площадь – 81 кв. метр		
Земельный участок КН 61:20:0600003:475		
Границы использования (:475/чзу1)		
396	442731,15	2325876,71
397	442733,84	2325882,72
398	442721,84	2325892,63
395	442719,14	2325886,61
396	442731,15	2325876,71
Площадь – 99 кв. метров		
Земельный участок КН 61:20:0600003:478		
Границы использования (:478/чзу1)		
399	442724,61	2325898,83
398	442721,84	2325892,63
397	442733,84	2325882,72
400	442736,6	2325888,9
399	442724,61	2325898,83
Площадь – 102 кв. метра		
Земельный участок КН 61:20:0600003:472		

1	2	3
Границы использования (:472/чзу1)		
401	442727,44	2325905,15
399	442724,61	2325898,83
400	442736,60	2325888,90
402	442739,42	2325895,20
401	442727,44	2325905,15
Площадь – 104 кв. метра		
Земельный участок КН 61:20:0000000:2769		
Границы использования (:2769/чзу1)		
243	442742,31	2325901,67
244	442745,27	2325908,30
404	442733,31	2325918,29
403	442730,34	2325911,65
243	442742,31	2325901,67
Площадь – 109 кв. метров		
Земельный участок КН 61:20:0600003:476		
Границы использования (:476/чзу1)		
402	442739,42	2325895,20
404	442742,31	2325901,67
403	442730,34	2325911,65
401	442727,44	2325905,15
402	442739,42	2325895,20
Площадь – 107 кв. метров		

Перечень земельных участков, частично попадающих в границы полосы отвода размещения линейного объекта, представлен в таблице № 6.

Таблица № 6

№ п/п	Кадастровый номер	Категория земель	Вид разрешенного использования	Площадь (кв. метров)
1	2	3	4	5
1.	61:20:0020801:146	земли населенных пунктов	земельный участок общего пользования, занятый внутрипоселковой дорогой (под иными объектами специального назначения)	20
2.	61:20:0000000:2768	земли сельскохозяйственного назначения	для сельскохозяйственного производства (для сельскохозяйственного производства)	91
3.	61:20:0000000:3251	земли сельскохозяйственного назначения	для сельскохозяйственного производства (для сельскохозяйственного производства)	111
4.	61:20:0000000:3253	земли сельскохозяйственного назначения	для сельскохозяйственного производства (для сельскохозяйственного производства)	109
5.	61:20:0000000:3254	земли сельскохозяйственного назначения	для сельскохозяйственного производства (для сельскохозяйственного производства)	104
6.	61:20:0000000:3255	земли сельскохозяйственного назначения	для сельскохозяйственного производства (для сельскохозяйственного производства)	109
7.	61:20:0000000:3256	земли сельскохозяйственного назначения	для сельскохозяйственного производства (для сельскохозяйственного производства)	106
8.	61:20:0000000:3257	земли сельскохозяйственного назначения	для сельскохозяйственного производства (для сельскохозяйственного производства)	107
9.	61:20:0000000:3258	земли сельскохозяйственного назначения	для сельскохозяйственного производства (для сельскохозяйственного производства)	105
10.	61:20:0000000:3259	земли сельскохозяйственного назначения	для сельскохозяйственного производства (для сельскохозяйственного производства)	105

1	2	3	4	5
11.	61:20:0600002:34 (вх в ЕЗП 61:20:0600002:37)	земли сельскохозяйственного назначения	для сельскохозяйственного производства (для сельскохозяйственного производства)	153
12.	61:20:0600002:626	земли сельскохозяйственного назначения	для сельскохозяйственного производства (для сельскохозяйственного производства)	7 238
13.	61:20:0600002:634	земли сельскохозяйственного назначения	для сельскохозяйственного производства (для сельскохозяйственного производства)	15 476
14.	61:20:0000000:3233	земли сельскохозяйственного назначения	для сельскохозяйственного производства (для сельскохозяйственного производства)	1 565
15.	61:20:0600003:402	земли сельскохозяйственного назначения	для сельскохозяйственного производства (для размещения объектов сельскохозяйственного назначения и сельскохозяйственных угодий)	1 152
16.	61:20:0600003:406	земли сельскохозяйственного назначения	для сельскохозяйственного производства (для размещения объектов сельскохозяйственного назначения и сельскохозяйственных угодий)	635
17.	61:20:0600003:419	земли сельскохозяйственного назначения	для сельскохозяйственного производства (для сельскохозяйственного производства)	6 268
18.	61:20:0600003:696	земли сельскохозяйственного назначения	для сельскохозяйственного производства (для сельскохозяйственного производства)	10 379
19.	61:20:0600003:695	земли сельскохозяйственного назначения	для сельскохозяйственного производства (для сельскохозяйственного производства)	4 544
20.	61:20:0600003:694	земли сельскохозяйственного назначения	для сельскохозяйственного производства (для сельскохозяйственного производства)	495
21.	61:20:0600003:422	земли сельскохозяйственного назначения	для сельскохозяйственного производства (для сельскохозяйственного производства)	1478
22.	61:20:0600003:423	земли сельскохозяйственного назначения	для сельскохозяйственного производства (для сельскохозяйственного производства)	5147

1	2	3	4	5
23.	61:20:0600003:424	земли сельскохозяйственного назначения	для сельскохозяйственного производства (для сельскохозяйственного производства)	734
24.	61:20:0600003:428	земли сельскохозяйственного назначения	для сельскохозяйственного производства (для размещения объектов сельскохозяйственного назначения и сельскохозяйственных угодий)	433
25.	61:20:0600003:446	земли сельскохозяйственного назначения	для сельскохозяйственного производства (для сельскохозяйственного производства)	69
26.	61:20:0600003:457	земли сельскохозяйственного назначения	для сельскохозяйственного производства (для сельскохозяйственного производства)	10 352
27.	61:20:0000000:2769	земли сельскохозяйственного назначения	для сельскохозяйственного производства (для сельскохозяйственного производства)	109
28.	61:20:0600003:477	земли сельскохозяйственного назначения	для сельскохозяйственного производства (для сельскохозяйственного производства)	78
29.	61:20:0600003:473	земли сельскохозяйственного назначения	для сельскохозяйственного производства (для сельскохозяйственного производства)	79
30.	61:20:0600003:474	земли сельскохозяйственного назначения	для сельскохозяйственного производства (для сельскохозяйственного производства)	81
31.	61:20:0600003:475	земли сельскохозяйственного назначения	для сельскохозяйственного производства (для сельскохозяйственного производства)	99
32.	61:20:0600003:478	земли сельскохозяйственного назначения	для сельскохозяйственного производства (для сельскохозяйственного производства)	102
33.	61:20:0600003:472	земли сельскохозяйственного назначения	для сельскохозяйственного производства (для сельскохозяйственного производства)	104
34.	61:20:0600003:476	земли сельскохозяйственного назначения	для сельскохозяйственного производства (для сельскохозяйственного производства)	107
35.	61:20:0000000:2770	земли сельскохозяйственного назначения	для сельскохозяйственного производства (для сельскохозяйственного производства)	242
36.	61:20:0000000:3252	земли сельскохозяйственного назначения	для сельскохозяйственного производства (для сельскохозяйственного производства)	106

1	2	3	4	5
37.	61:20:0600003:39 (вх в ЕЗП 61:20:0000000:374)	земли сельскохозяйственного назначения	для сельскохозяйственного производства (для сельскохозяйственного производства)	3 633
38.	61:20:0600005:179 (вх в ЕЗП 61:20:0600005:44)	земли сельскохозяйственного назначения	для сельскохозяйственного производства (для сельскохозяйственного производства)	11 411
39.	61:20:0600005:24	земли сельскохозяйственного назначения	для сельскохозяйственного производства (для сельскохозяйственного производства)	3 713
40.	61:20:0600005:175	земли сельскохозяйственного назначения	для сельскохозяйственного производства (для сельскохозяйственного производства)	4 906
41.	61:20:0600005:603	земли сельскохозяйственного назначения	для сельскохозяйственного производства (для сельскохозяйственного производства)	10 260
42.	61:20:0600005:605	земли сельскохозяйственного назначения	для ведения крестьянского (фермерского) хозяйства (для ведения крестьянского (фермерского) хозяйства)	11 042
43.	61:20:0600005:654	земли сельскохозяйственного назначения	для сельскохозяйственного производства (для сельскохозяйственного производства)	3 423
44.	61:20:0600005:655	земли сельскохозяйственного назначения	для сельскохозяйственного производства (для сельскохозяйственного производства)	3 906
45.	61:20:0600005:1203	земли сельскохозяйственного назначения	для сельскохозяйственного производства (для размещения объектов сельскохозяйственного назначения и сельскохозяйственных угодий)	1 186
46.	61:20:0600005:1296	земли сельскохозяйственного назначения	сенокосение, выпас сельскохозяйственных животных (для сенокосения и выпаса скота гражданами)	18 901
47.	61:20:0600005:1322	земли сельскохозяйственного назначения	для сельскохозяйственного производства (для сельскохозяйственного производства)	6 193

1	2	3	4	5
48.	61:20:0000000:3056	земли сельскохозяйственного назначения	для сельскохозяйственного производства (для сельскохозяйственного производства)	290
49.	61:20:0000000:3261	земли сельскохозяйственного назначения	для сельскохозяйственного производства (для сельскохозяйственного производства)	2 206
50.	61:20:0000000:3262	земли сельскохозяйственного назначения	для сельскохозяйственного производства (для сельскохозяйственного производства)	10 035
51.	61:20:0600003:464	земли сельскохозяйственного назначения	выпас сельскохозяйственных животных (для сенокосения и выпаса скота гражданами)	8 629
52.	61:08:0600901:44 (вх в ЕЗП 61:08:0600901:26)	земли сельскохозяйственного назначения	для сельскохозяйственного производства (для сельскохозяйственного производства)	573
53.	61:08:0600901:45 (вх в ЕЗП 61:08:0600901:26)	земли сельскохозяйственного назначения	для сельскохозяйственного производства (для сельскохозяйственного производства)	6 398
54.	61:08:0600901:80	земли сельскохозяйственного назначения	для сельскохозяйственного производства (для размещения объектов сельскохозяйственного назначения и сельскохозяйственных угодий)	1 266
55.	61:08:0600901:121	земли сельскохозяйственного назначения	для сельскохозяйственного производства (для размещения объектов сельскохозяйственного назначения и сельскохозяйственных угодий)	3 542
56.	61:08:0600901:154	земли сельскохозяйственного назначения	для сельскохозяйственного производства (для размещения объектов сельскохозяйственного назначения и сельскохозяйственных угодий)	196
57.	61:08:0600901:181	земли сельскохозяйственного назначения	для сельскохозяйственного производства (для размещения объектов сельскохозяйственного назначения и сельскохозяйственных угодий)	10 686

1	2	3	4	5
58.	61:08:0600901:182	земли сельскохозяйственного назначения	для сельскохозяйственного производства (для размещения объектов сельскохозяйственного назначения и сельскохозяйственных угодий)	6 268
59.	61:08:0600901:230	земли сельскохозяйственного назначения	земельные участки, предназначенные для сельскохозяйственного производства (под иными объектами специального назначения)	6 278
60.	61:08:0600901:231	земли сельскохозяйственного назначения	земельные участки, предназначенные для сельскохозяйственного производства (для сельскохозяйственного производства)	7 697

Примечание.

Список используемых сокращений:

ЕЗ – единое землепользование;

кв. – квадратный;

КН – кадастровый номер;

ЗУ – земельный участок;

п. – поселок;

с/х – сельскохозяйственный;

х. – хутор;

чзу – часть земельного участка

Начальник управления
документационного обеспечения
Правительства Ростовской области



В.В. Лозин