



РОСТОВСКАЯ ОБЛАСТЬ

ОБЛАСТНОЙ ЗАКОН

О ВНЕСЕНИИ ИЗМЕНЕНИЙ В ОБЛАСТНОЙ ЗАКОН «ОБ УСТАНОВЛЕНИИ ГРАНИЦ И НАДЕЛЕНИИ СООТВЕТСТВУЮЩИМ СТАТУСОМ МУНИЦИПАЛЬНОГО ОБРАЗОВАНИЯ «МОРОЗОВСКИЙ РАЙОН» И МУНИЦИПАЛЬНЫХ ОБРАЗОВАНИЙ В ЕГО СОСТАВЕ»

Принят
Законодательным Собранием

29 июля 2021 года

Статья 1

Внести в Областной закон от 27 декабря 2004 года № 247-ЗС «Об установлении границ и наделении соответствующим статусом муниципального образования «Морозовский район» и муниципальных образований в его составе» следующие изменения:

- 1) приложение 1 изложить в редакции согласно приложению 1 к настоящему Областному закону;
- 2) приложение 2 изложить в следующей редакции:

«Приложение 2

к Областному закону «Об установлении границ и наделении соответствующим статусом муниципального образования «Морозовский район» и муниципальных образований в его составе»

КАТАЛОГ КООРДИНАТ ОСНОВНЫХ ПОВОРОТНЫХ ТОЧЕК ГРАНИЦЫ МУНИЦИПАЛЬНОГО ОБРАЗОВАНИЯ «МОРОЗОВСКИЙ РАЙОН»

№ п/п	№ точки	X (м)	Y (м)	Описание отрезка границы
1	2	3	4	5
1.	017	558659,55	2388650,78	в общем юго-юго-западном направлении по границе между Ростовской и Волгоградской областями

1	2	3	4	5
2.	018	513296,15	2377188,90	в общем западном направлении по руслу реки Россошь
3.	018-056.001	513451,14	2376641,32	в общем юго-юго-западном направлении
4.	018-056.002	512140,55	2376008,98	по прямой в юго-юго-западном направлении вдоль лесополосы, оставляя ее на территории Морозовского района
5.	018-056.003	505973,32	2373161,18	по прямой в восточно-юго-восточном направлении по полевой и грунтовой дорогам вдоль лесополосы, оставляя ее на территории Морозовского района
6.	018-056.004	504710,29	2375845,69	по прямой в юго-юго-западном направлении вдоль лесополосы, оставляя ее на территории Морозовского района, пересекая железную дорогу и лесополосы, далее вдоль лесополосы, оставляя ее на территории Морозовского района, далее по прямой
7.	018-056.005	501480,89	2374351,91	в общем южном направлении по руслу реки Кумшак
8.	018-056.006	485850,15	2373487,52	по прямой в западном направлении, пересекая автодорогу с усовершенствованным покрытием, далее по полевой и грунтовой дорогам, оставляя лесополосы на территории Цимлянского района, далее по полевой дороге вдоль лесополосы, оставляя ее на территории Морозовского района
9.	018-056.007	486602,27	2363626,82	по прямой в северном направлении вдоль лесополосы, оставляя ее на территории Цимлянского района
10.	018-056.008	490082,50	2363610,33	по прямой в западном направлении, далее вдоль лесополосы, оставляя ее на территории Морозовского района, далее по полевой дороге вдоль лесополосы, оставляя ее на территории Цимлянского района
11.	018-056.009	490077,30	2360196,39	в общем западном направлении вдоль лесополосы, оставляя ее на

1	2	3	4	5
				территории Цимлянского района, далее пересекая балку Каменная
12.	056	490007,65	2356709,03	
13.	017	558659,55	2388650,78	в общем западном направлении по полевой, далее по проселочной дороге
14.	017-048.001	558609,50	2384188,68	в общем западном направлении по полевой дороге вдоль лесополосы, оставляя ее на территории Обливского района, далее по тальвегу обводненной балки Вербовая
15.	017-048.002	558954,00	2380526,04	по прямой в северном направлении по полевой дороге вдоль лесополосы, оставляя ее на территории Морозовского района, далее по полевой дороге
16.	017-048.003	562243,37	2380526,02	в общем западном направлении по пересыхающему руслу реки Цимла
17.	017-048.004	562215,12	2378067,41	в общем северо-северо-западном направлении, далее вдоль лесополосы, оставляя ее на территории Обливского района, далее вдоль лесополосы, оставляя ее на территории Морозовского района, далее по прямой
18.	017-048.005	566219,86	2377245,91	в общем северо-западном направлении по склону балки Песчанская
19.	017-048.006	567977,20	2376077,04	в общем северо-северо-восточном направлении по тальвегу балки, далее по полевой дороге
20.	048	569068,62	2376359,62	в общем западном направлении по полевой дороге между лесополосой и лесным массивом, оставляя лесополосу на территории Милютинского района, лесной массив – на территории Морозовского района, далее вдоль лесополосы, оставляя ее на территории Милютинского района, далее по прямой

1	2	3	4	5
21.	048-047.001	569103,63	2371749,06	в общем западном направлении вдоль лесного массива, оставляя его на территории Морозовского района
22.	048-047.002	569118,68	2369785,26	в общем южном направлении по полевой дороге
23.	048-047.003	567116,47	2369758,96	в общем западном направлении по полевой дороге, далее по прямой
24.	048-047.004	567116,82	2365113,95	в общем юго-юго-западном направлении по тальвегу балки Нагорная
25.	048-047.005	563142,65	2364039,36	в общем западном направлении
26.	048-047.006	563074,06	2358754,81	в общем западно-юго-западном направлении по тальвегу балки Нагорная
27.	048-047.007	562113,55	2355796,07	в общем северо-северо-западном направлении вдоль лесного массива, оставляя его на территории Морозовского района
28.	048-047.008	563046,14	2355433,14	в общем западном направлении
29.	048-047.009	563050,30	2353691,01	в общем северо-северо-западном направлении вдоль автодороги с покрытием, оставляя ее на территории Морозовского района
30.	048-047.010	565818,88	2352239,79	в общем юго-западном направлении, пересекая автодорогу с покрытием, далее по полевой дороге вдоль лесополосы, оставляя ее на территории Милютинского района
31.	048-047.011	563703,84	2350120,50	в общем юго-западном направлении по полевой дороге вдоль лесополосы, оставляя ее на территории Милютинского района
32.	048-047.012	562078,55	2348502,17	в общем северо-западном направлении по полевой дороге вдоль лесополосы, оставляя ее на территории Морозовского района
33.	048-047.013	563476,24	2347077,68	в общем юго-западном направлении вдоль лесополос, оставляя их на территории Милютинского района

1	2	3	4	5
34.	047	559219,39	2342851,10	в общем юго-восточном направлении по грунтовой дороге вдоль лесополосы, оставляя ее на территории Морозовского района
35.	047-055.001	558113,35	2343983,51	в общем южном направлении по грунтовой дороге, далее между лесополосами, оставляя одну на территории Тацинского района, другую – на территории Морозовского района, далее вдоль лесополосы, оставляя ее на территории Морозовского района
36.	047-055.002	550694,19	2344034,14	в общем западном направлении
37.	047-055.003	550644,08	2343547,76	в общем западно-северо-западном направлении по руслу реки Быстрая
38.	047-055.004	550974,21	2342762,44	в общем юго-юго-западном направлении, пересекая два пересыхающих водотока
39.	047-055.005	550031,89	2342169,45	в общем южном направлении, далее вдоль лесополосы, оставляя ее на территории Морозовского района
40.	047-055.006	548087,17	2342015,01	в общем южном направлении, далее вдоль лесополосы, оставляя ее на территории Тацинского района
41.	047-055.007	544018,19	2342037,79	в общем западном направлении по полевой дороге вдоль лесополосы, оставляя ее на территории Тацинского района
42.	047-055.008	544013,55	2340762,94	в общем юго-юго-западном направлении по тальвегу балки Соленая
43.	047-055.009	542023,24	2339961,52	в общем западном направлении по полевой дороге вдоль лесополосы, оставляя ее на территории Тацинского района
44.	047-055.010	542014,61	2338539,27	в общем южном направлении по полевой дороге вдоль лесополосы, оставляя ее на территории Тацинского района
45.	047-055.011	538989,91	2338545,75	в общем западном направлении вдоль лесополосы, оставляя ее на территории Тацинского района

1	2	3	4	5
46.	047-055.012	538980,57	2337392,60	в общем западном направлении вдоль лесополосы, оставляя ее на территории Тацинского района
47.	047-055.013	538979,81	2335774,82	в общем южном направлении по тальвегу балки Ковылкина
48.	047-055.014	538169,13	2335814,28	в общем восточно-юго-восточном направлении по тальвегу балки Ковылкина
49.	047-055.015	538009,29	2336050,50	в общем южном направлении по тальвегу балки Ковылкина, пересекая автодорогу с усовершенствованным покрытием
50.	047-055.016	536812,70	2335879,58	в общем восточно-юго-восточном направлении по тальвегу балки, далее вдоль лесополосы, оставляя ее на территории Тацинского района
51.	047-055.017	535629,29	2338165,59	по прямой в северо-восточном направлении вдоль железной дороги, оставляя ее на территории Тацинского района
52.	047-055.018	535716,69	2338262,38	по прямой в восточно-юго-восточном направлении, пересекая железную дорогу и лесополосу, далее по полевой дороге вдоль лесополосы, оставляя ее на территории Тацинского района, далее по прямой, пересекая пересекающий водоток
53.	047-055.019	533839,73	2342381,71	в общем восточном-юго-восточном направлении по полевой дороге вдоль лесополосы, оставляя ее на территории Тацинского района
54.	047-055.020	532188,80	2345842,91	по прямой в восточно-юго-восточном направлении
55.	047-055.021	532048,77	2346149,99	в общем восточном направлении вдоль лесополосы, оставляя ее на территории Морозовского района
56.	047-055.022	532055,47	2348054,06	в общем южном направлении вдоль лесополосы, оставляя ее на территории Морозовского района

1	2	3	4	5
57.	047-055.023	530041,67	2348057,75	в общем южном направлении вдоль лесополосы, оставляя ее на территории Морозовского района, далее по прямой, пересекая балку Бирючья, далее по полевой дороге
58.	047-055.024	524053,15	2348066,69	в общем восточном направлении, пересекая балку Мартышкина
59.	047-055.025	524064,76	2352086,00	в общем южном направлении вдоль лесополос, оставляя их на территории Тацинского района
60.	047-055.026	519078,67	2352108,96	в общем южном направлении вдоль лесополосы, оставляя ее на территории Тацинского района, далее по прямой
61.	047-055.027	515042,90	2352134,10	по прямой в южном направлении по полевой дороге, оставляя лесополосу на территории Тацинского района
62.	047-055.028	513056,65	2352120,25	по прямой в западном направлении вдоль лесополосы, оставляя ее на территории Морозовского района
63.	047-055.029	513046,97	2350144,49	по прямой в южном направлении, далее по полевой дороге вдоль лесополосы, оставляя ее на территории Тацинского района, далее по прямой
64.	055	506270,48	2350144,63	в общем южном направлении по полевой дороге вдоль лесополосы, оставляя ее на территории Константиновского района
65.	055-056.001	495050,81	2350179,91	в общем восточном направлении по полевой дороге вдоль лесополосы, оставляя ее на территории Константиновского района
66.	055-056.002	495063,75	2354088,37	в общем юго-восточном направлении по склону балки Разлатая
67.	055-056.003	493618,65	2354925,33	в общем восточном направлении по тальвегу балки Разлатая
68.	055-056.004	493155,49	2356613,15	в общем южном направлении по руслу реки Белая
69.	056	490007,65	2356709,03	

3) приложение 3 изложить в редакции согласно приложению 2 к настоящему Областному закону;

4) приложение 4 изложить в следующей редакции:

«Приложение 4

к Областному закону «Об установлении границ и наделении соответствующим статусом муниципального образования «Морозовский район» и муниципальных образований в его составе»

**КАТАЛОГ КООРДИНАТ ОСНОВНЫХ ПОВОРОТНЫХ ТОЧЕК
ГРАНИЦЫ МУНИЦИПАЛЬНОГО ОБРАЗОВАНИЯ
«МОРОЗОВСКОЕ ГОРОДСКОЕ ПОСЕЛЕНИЕ»**

№ п/п	№ точки	X (м)	Y (м)	Описание отрезка границы
1	2	3	4	5
1.	24.014	548589,33	2365993,82	по прямой в западном направлении по полевой дороге вдоль леса, оставляя его на территории Морозовского городского поселения, далее по прямой, пересекая овраг, улучшенную грунтовую дорогу
2.	24.015	548537,74	2364229,12	по прямой в западно-северо-западном направлении
3.	24.016	548833,60	2363304,16	по прямой в северо-северо-восточном направлении
4.	24.017	549615,70	2363580,10	по прямой в западном направлении, пересекая промоину, затем по кромке леса, оставляя его на территории Морозовского городского поселения, пересекая автодорогу с усовершенствованным покрытием, далее по кромке леса, оставляя его на территории Морозовского городского поселения, пересекая автодорогу с покрытием
5.	24.018	549587,48	2361044,33	в общем западном направлении по полевой дороге вдоль леса, оставляя его на территории Морозовского городского поселения, далее по прямой, пересекая лес

1	2	3	4	5
6.	24.019	549563,53	2357990,12	по прямой в южном направлении, пересекая лесной массив
7.	24.020	549140,85	2358019,12	
8.	24.014	548589,33	2365993,82	в общем южном направлении по полевой дороге вдоль леса, оставляя его на территории Морозовского городского поселения, пересекая автодорогу с покрытием, далее по кромке этого леса, пересекая вал, далее по прямой
9.	24.033	547479,36	2366078,78	в общем западном направлении по руслу реки Быстрая
10.	24.034	547339,35	2365062,51	в общем юго-юго-восточном направлении по водотоку, проходящему по дну балки Таловая
11.	24.035	546925,92	2365242,45	по прямой в западно-юго-западном направлении вдоль железной дороги, оставляя ее на территории Морозовского городского поселения
12.	24.036	546851,86	2365088,39	в общем южном направлении вдоль железной дороги, оставляя ее на территории Морозовского городского поселения
13.	24.037	545062,75	2365241,57	в общем южном направлении, пересекая железную дорогу, далее по полевой дороге вдоль леса, оставляя его на территории Морозовского городского поселения
14.	24.038	544089,49	2365244,00	в общем западном направлении по полевой дороге вдоль леса, оставляя его на территории Морозовского городского поселения, далее по прямой, пересекая овраг, далее пересекая лесной массив
15.	24.039	544168,04	2364043,57	по прямой в северо-северо-восточном направлении вдоль улучшенной грунтовой дороги, оставляя ее на территории Широко-Атамановского сельского поселения
16.	24.040	544271,96	2364078,38	по прямой в западном направле-

1	2	3	4	5
				нии, пересекая улучшенную грунтовую дорогу, далее между улучшенной грунтовой дорогой, оставляя ее на территории Морозовского городского поселения, и лесополосой, оставляя ее на территории Широко-Атамановского сельского поселения
17.	24.041	544281,40	2362285,58	по прямой в северном направлении вдоль автодороги с усовершенствованным покрытием, оставляя ее на территории Широко-Атамановского сельского поселения
18.	24.042	544352,28	2362292,91	по прямой в западно-северо-западном направлении, пересекая автодорогу с усовершенствованным покрытием, далее между лесополос, оставляя одну на территории Широко-Атамановского сельского поселения, другую – на территории Морозовского городского поселения
19.	24.043	544875,82	2360949,06	в общем западно-северо-западном направлении вдоль ограды подсобного хозяйства, оставляя его на территории Морозовского городского поселения, далее по полевой дороге между лесополос, оставляя одну на территории Широко-Атамановского сельского поселения, другую – на территории Морозовского городского поселения
20.	24.044	545535,62	2359382,70	в общем юго-юго-западном направлении вдоль лесополосы, оставляя ее на территории Широко-Атамановского сельского поселения
21.	24.045	545092,10	2359248,07	по прямой в южном направлении вдоль железной дороги, оставляя ее на территории Морозовского городского поселения

1	2	3	4	5
22.	24.046	544066,09	2359273,14	по прямой в западном направлении, пересекая железную дорогу, далее вдоль автодороги с покрытием, оставляя ее на территории Широко-Атамановского сельского поселения
23.	24.047	544069,51	2358267,14	по прямой в северном направлении вдоль массива леса, оставляя его на территории Морозовского городского поселения, далее вдоль автодороги с покрытием, оставляя ее на территории Морозовского городского поселения
24.	24.048	546505,44	2358216,51	по прямой в западном направлении вдоль лесополосы, оставляя ее на территории Морозовского городского поселения
25.	24.049	546441,16	2357122,51	в общем северном направлении, пересекая лесополосу, железную дорогу, полевую дорогу, далее вдоль массива леса, оставляя его на территории Морозовского городского поселения, пересекая автодорогу с усовершенствованным покрытием, далее по полевой дороге вдоль садовых участков, оставляя их на территории Морозовского городского поселения
26.	24.050	548508,08	2357128,36	по прямой в восточно-юго-восточном направлении вдоль садовых участков, оставляя их на территории Морозовского городского поселения
27.	24.051	548338,75	2357642,97	в общем юго-юго-западном направлении вдоль садовых участков, оставляя их на территории Морозовского городского поселения
28.	24.052	548211,77	2357588,89	в общем восточно-юго-восточном направлении вдоль садовых участков, оставляя их на территории Морозовского городского поселения, далее по прямой, пересекая автодорогу с покрытием

1	2	3	4	5
29.	24.053	547855,31	2359089,52	в общем северо-северо-восточном направлении вдоль жилого квартала, оставляя его на территории Морозовского городского поселения
30.	24.054	548048,75	2359230,21	по прямой в северо-северо-восточном направлении
31.	24.055	548250,55	2359304,18	по прямой в северо-западном направлении
32.	24.056	548514,44	2359065,34	по прямой в западном направлении
33.	24.057	548517,86	2358633,73	по прямой в северном направлении
34.	24.058	548704,02	2358631,33	по прямой в западном направлении
35.	24.059	548704,34	2358514,02	в общем северо-западном направлении по старице реки Быстрая
36.	24.060	548983,20	2358224,10	в общем северо-восточном направлении по пересыхающему водотоку
37.	24.061	549113,40	2358442,91	в общем западном направлении по руслу реки Быстрая
38.	24.020	549140,85	2358019,12	»;

5) приложение 5 изложить в редакции согласно приложению 3 к настоящему Областному закону;

6) приложение 6 изложить в следующей редакции:

«Приложение 6

к Областному закону «Об установлении границ и наделении соответствующим статусом муниципального образования «Морозовский район» и муниципальных образований в его составе»

**КАТАЛОГ КООРДИНАТ ОСНОВНЫХ ПОВОРОТНЫХ ТОЧЕК
ГРАНИЦЫ МУНИЦИПАЛЬНОГО ОБРАЗОВАНИЯ
«ВОЗНЕСЕНСКОЕ СЕЛЬСКОЕ ПОСЕЛЕНИЕ»**

№ п/п	№ точки	X (м)	Y (м)	Описание отрезка границы
-------	---------	-------	-------	--------------------------

1	2	3	4	5
1.	017	558659,55	2388650,78	в общем западном направлении по полевой, далее по проселочной дороге
2.	017-048.001	558609,50	2384188,68	в общем западном направлении по полевой дороге вдоль лесополосы, оставляя ее на территории Обливского района, далее по тальвегу обводненной балки Вербовая
3.	017-048.002	558954,00	2380526,04	по прямой в северном направлении по полевой дороге вдоль лесополосы, оставляя ее на территории Морозовского района, далее по полевой дороге
4.	017-048.003	562243,37	2380526,02	в общем западном направлении по пересыхающему руслу реки Цимла
5.	017-048.004	562215,12	2378067,41	в общем северо-северо-западном направлении, далее вдоль лесополосы, оставляя ее на территории Обливского района, далее вдоль лесополосы, оставляя ее на территории Морозовского района, далее по прямой
6.	017-048.005	566219,86	2377245,91	в общем северо-западном направлении по склону балки Песчанская
7.	017-048.006	567977,20	2376077,04	в общем северо-северо-восточном направлении по тальвегу балки, далее по полевой дороге
8.	048	569068,62	2376359,62	в общем западном направлении по полевой дороге между лесополосой и лесным массивом, оставляя лесополосу на территории Милютинского района, лесной массив – на территории Морозовского района, далее вдоль лесополосы, оставляя ее на территории Милютинского района, далее по прямой

1	2	3	4	5
9.	048-047.001	569103,63	2371749,06	в общем юго-западном направлении, пересекая лесной массив, далее вдоль лесного массива, оставляя его на территории Вознесенского сельского поселения, далее по прямой, далее по полевой дороге вдоль лесного массива, оставляя его на территории Вознесенского сельского поселения
10.	24.001	567123,57	2370554,07	в общем восточном направлении вдоль лесного массива, оставляя его на территории Вознесенского сельского поселения
11.	24.002	567107,10	2371349,00	в общем юго-юго-восточном направлении между лесополос, оставляя одну на территории Вознесенского сельского поселения, другую – на территории Грузиновского сельского поселения
12.	24.003	565378,03	2371756,11	в общем восточно-юго-восточном направлении вдоль лесополосы, оставляя ее на территории Вознесенского сельского поселения
13.	24.004	564466,69	2373739,18	в общем южном направлении по полевой дороге, далее вдоль лесополосы, оставляя ее на территории Вознесенского сельского поселения
14.	24.005	563030,85	2373764,37	в общем западном направлении по полевой дороге вдоль лесополосы, оставляя ее на территории Грузиновского сельского поселения, далее по прямой
15.	24.006	563019,16	2368912,37	в общем южном направлении по полевой дороге вдоль лесополос, оставляя их на территории Грузиновского сельского поселения
16.	24.007	556623,45	2368873,68	по прямой в восточном направлении
17.	24.008	556629,32	2370008,64	в общем южном направлении по тальвегу балки Чапура

1	2	3	4	5
18.	24.009	553220,15	2370033,33	в общем северо-западном направлении по промоине
19.	24.010	554202,51	2368886,30	в общем западно-юго-западном направлении
20.	24.011	554043,35	2368290,54	в общем юго-юго-западном направлении, далее вдоль лесополосы, оставляя ее на территории Вознесенского сельского поселения, пересекая автодорогу с усовершенствованным покрытием
21.	24.012	549587,29	2366756,66	по прямой в юго-юго-западном направлении, пересекая промоину, далее вдоль лесополосы, оставляя ее на территории Вознесенского сельского поселения
22.	24.013	548619,95	2366457,97	по прямой в западном направлении вдоль лесополосы, оставляя ее на территории Вознесенского сельского поселения
23.	24.014	548589,33	2365993,82	в общем южном направлении по полевой дороге вдоль леса, оставляя его на территории Морозовского городского поселения, пересекая автодорогу с покрытием, далее по кромке этого леса, пересекая вал, далее по прямой
24.	24.033	547479,36	2366078,78	в общем восточно-северо-восточном направлении по руслу реки Быстрая
25.	24.062	548202,45	2368361,35	по прямой в юго-восточном направлении
26.	24.063	547943,76	2368633,70	в общем восточно-северо-восточном направлении вдоль лесополосы, оставляя ее на территории Гагаринского сельского поселения

1	2	3	4	5
27.	24.064	548501,36	2370120,11	по прямой в южном направлении, пересекая лесополосы и железную дорогу, далее вдоль лесополосы, оставляя ее на территории Гагаринского сельского поселения
28.	24.065	546096,15	2370142,03	в общем восточно-юго-восточном направлении вдоль лесополосы, оставляя ее на территории Вознесенского сельского поселения
29.	24.066	545491,18	2375162,72	в общем восточно-северо-восточном направлении по прямой, далее вдоль лесополос, оставляя их на территории Вознесенского сельского поселения, далее по полевой дороге между лесополосами, далее вдоль лесополосы, оставляя ее на территории Вознесенского сельского поселения
30.	017-018.004	546746,30	2385655,21	
31.	017	558659,55	2388650,78	в общем юго-юго-западном направлении по границе между Ростовской и Волгоградской областями
32.	017-018.004	546746,30	2385655,21	»;

7) приложение 7 изложить в редакции согласно приложению 4 к настоящему Областному закону;

8) приложение 8 изложить в следующей редакции:

«Приложение 8

к Областному закону «Об установлении границ и наделении соответствующим статусом муниципального образования «Морозовский район» и муниципальных образований в его составе»

**КАТАЛОГ КООРДИНАТ ОСНОВНЫХ ПОВОРОТНЫХ ТОЧЕК
ГРАНИЦЫ МУНИЦИПАЛЬНОГО ОБРАЗОВАНИЯ
«ВОЛЬНО-ДОНСКОЕ СЕЛЬСКОЕ ПОСЕЛЕНИЕ»**

№ п/п	№ точки	X (м)	Y (м)	Описание отрезка границы
1	2	3	4	5

1	2	3	4	5
1.	24.047	544069,51	2358267,14	по прямой в западном направлении вдоль автодороги с покрытием, оставляя ее на территории Вольно-Донского сельского поселения, далее по грунтовой дороге, оставляя лесополосу на территории Костино-Быстрианского сельского поселения
2.	24.090	544044,47	2352248,94	по прямой в северном направлении вдоль лесополосы, оставляя ее на территории Вольно-Донского сельского поселения
3.	24.091	545042,53	2352243,89	по прямой в западном направлении вдоль лесополосы, оставляя ее на территории Костино-Быстрианского сельского поселения
4.	24.092	545033,48	2350661,72	в общем северо-западном направлении между руслом реки Сухая, оставляя ее на территории Вольно-Донского сельского поселения, и лесополосой, оставляя ее на территории Костино-Быстрианского сельского поселения
5.	24.093	546015,13	2350272,90	в общем западно-северо-западном направлении, пересекая реку Сухая, далее вдоль лесополосы, оставляя ее на территории Костино-Быстрианского сельского поселения
6.	24.094	546464,99	2348599,62	в общем западно-юго-западном направлении вдоль лесополосы, оставляя ее на территории Костино-Быстрианского сельского поселения
7.	24.095	544025,28	2346757,33	по прямой в западном направлении, пересекая железную дорогу и лесополосы, далее вдоль лесополосы, оставляя ее на территории Костино-Быстрианского сельского поселения, далее по прямой, пересекая автодорогу с усовершенствованным покрытием
8.	24.096	544035,99	2344938,21	в общем юго-западном направлении вдоль автодороги с усовершенствованным покрытием, оставляя ее на территории Вольно-Донского сельского поселения

1	2	3	4	5
9.	24.097	541684,95	2342526,81	в общем западном направлении по полевой дороге вдоль лесополосы, оставляя ее на территории Вольно-Донского сельского поселения, далее по прямой
10.	24.098	541772,32	2339956,18	по прямой в северном направлении по тальвегу балки Соленая
11.	047-055.009	542023,24	2339961,52	в общем западном направлении по полевой дороге вдоль лесополосы, оставляя ее на территории Тацинского района
12.	047-055.010	542014,61	2338539,27	в общем южном направлении по полевой дороге вдоль лесополосы, оставляя ее на территории Тацинского района
13.	047-055.011	538989,91	2338545,75	в общем западном направлении вдоль лесополосы, оставляя ее на территории Тацинского района
14.	047-055.012	538980,57	2337392,60	в общем западном направлении вдоль лесополосы, оставляя ее на территории Тацинского района
15.	047-055.013	538979,81	2335774,82	в общем южном направлении по тальвегу балки Ковылкина
16.	047-055.014	538169,13	2335814,28	в общем восточно-юго-восточном направлении по тальвегу балки Ковылкина
17.	047-055.015	538009,29	2336050,50	в общем южном направлении по тальвегу балки Ковылкина, пересекая автодорогу с усовершенствованным покрытием
18.	047-055.016	536812,70	2335879,58	в общем восточно-юго-восточном направлении по тальвегу балки, далее вдоль лесополосы, оставляя ее на территории Тацинского района
19.	047-055.017	535629,29	2338165,59	по прямой в северо-восточном направлении вдоль железной дороги, оставляя ее на территории Тацинского района

1	2	3	4	5
20.	047-055.018	535716,69	2338262,38	по прямой в восточно-юго-восточном направлении, пересекая железную дорогу и лесополосу, далее по полевой дороге вдоль лесополосы, оставляя ее на территории Тацинского района, далее по прямой, пересекая пересекающий водоток
21.	047-055.019	533839,73	2342381,71	в общем восточном-юго-восточном направлении по полевой дороге вдоль лесополосы, оставляя ее на территории Тацинского района
22.	047-055.020	532188,80	2345842,91	по прямой в восточно-юго-восточном направлении
23.	047-055.021	532048,77	2346149,99	в общем восточном направлении вдоль лесополосы, оставляя ее на территории Морозовского района
24.	047-055.022	532055,47	2348054,06	в общем южном направлении вдоль лесополосы, оставляя ее на территории Морозовского района
25.	047-055.023	530041,67	2348057,75	
26.	24.047	544069,51	2358267,14	в общем южном направлении по полевой дороге вдоль лесополосы, оставляя ее на территории Вольно-Донского сельского поселения, далее в общем западном направлении, далее в общем юго-юго-восточном направлении, далее в общем восточном направлении, пересекая лесополосу, далее в общем южном направлении вдоль лесополосы, оставляя ее на территории Широко-Атамановского сельского поселения, далее пересекая лесополосу, далее вдоль лесополосы, оставляя ее на территории Вольно-Донского сельского поселения
27.	24.099	539073,44	2358283,46	в общем западном направлении по полевой дороге
28.	24.100	539052,11	2357248,55	в общем южном направлении, пересекая грунтовые дороги, далее вдоль лесополосы, оставляя ее на территории Вольно-Донского сельского поселения

1	2	3	4	5
29.	24.101	537052,62	2357251,58	в общем восточном направлении вдоль лесополосы, оставляя ее на территории Широко-Атамановского сельского поселения, далее по прямой
30.	24.102	537090,33	2358857,76	в общем южном направлении по тальвегу балки Голая
31.	24.103	534203,50	2359012,20	в общем южном направлении по тальвегу балки Голая
32.	24.104	528926,63	2360092,37	по прямой в восточном направлении
33.	24.105	528932,53	2360370,38	в общем южном направлении
34.	24.106	527401,89	2360384,67	по прямой в юго-западном направлении, пересекая пруд
35.	24.107	526814,34	2359745,16	по прямой в западном направлении вдоль лесополосы, оставляя ее на территории Вольно-Донского сельского поселения
36.	24.108	526790,41	2357697,54	по прямой в юго-западном направлении
37.	24.109	526368,52	2357497,43	в общем северо-западном направлении вдоль водохранилища
38.	24.110	526773,25	2357031,34	в общем западном направлении по полевой дороге вдоль лесополосы, оставляя ее на территории Вольно-Донского сельского поселения
39.	24.111	526710,87	2355720,01	в общем западном направлении по пересыхающему водотоку
40.	24.112	526721,49	2354553,32	в общем северном направлении по полевой дороге
41.	24.113	527528,62	2354561,69	в общем западном направлении по полевой дороге, далее по прямой
42.	24.114	527508,43	2352017,13	в общем северо-западном направлении по склону балки Медвежья
43.	24.115	528062,80	2351262,33	в общем северо-северо-западном направлении по склону балки Медвежья

1	2	3	4	5
44.	24.116	530040,93	2350141,97	в общем западном направлении, пересекая лесополосу, далее по полевой дороге вдоль лесополосы, оставляя ее на территории Вольно-Донского сельского поселения
45.	047-055.023	530041,67	2348057,75	»;

9) приложение 9 изложить в редакции согласно приложению 5 к настоящему Областному закону;

10) приложение 10 изложить в следующей редакции:

«Приложение 10

к Областному закону «Об установлении границ и наделении соответствующим статусом муниципального образования «Морозовский район» и муниципальных образований в его составе»

**КАТАЛОГ КООРДИНАТ ОСНОВНЫХ ПОВОРОТНЫХ ТОЧЕК
ГРАНИЦЫ МУНИЦИПАЛЬНОГО ОБРАЗОВАНИЯ
«ГАГАРИНСКОЕ СЕЛЬСКОЕ ПОСЕЛЕНИЕ»**

№ п/п	№ точки	X (м)	Y (м)	Описание отрезка границы
1	2	3	4	5
1.	24.033	547479,36	2366078,78	в общем западном направлении по руслу реки Быстрая
2.	24.034	547339,35	2365062,51	в общем юго-юго-восточном направлении по водотоку, проходящему по дну балки Таловая
3.	24.035	546925,92	2365242,45	по прямой в западно-юго-западном направлении вдоль железной дороги, оставляя ее на территории Морозовского городского поселения
4.	24.036	546851,86	2365088,39	в общем южном направлении вдоль железной дороги, оставляя ее на территории Морозовского городского поселения
5.	24.037	545062,75	2365241,57	в общем восточно-юго-восточном направлении вдоль железной дороги, оставляя ее и лесополосу на территории Широко-Атамановского сельского поселения

1	2	3	4	5
6.	24.067	543543,43	2367615,84	в общем юго-юго-восточном направлении вдоль железной дороги, оставляя ее и лесополосу на территории Широко-Атамановского сельского поселения
7.	24.068	541948,35	2368363,32	в общем восточном направлении
8.	24.069	541914,40	2368653,69	в общем южном направлении по тальвегу балки Широкая
9.	24.070	538165,65	2368113,32	в общем южном направлении по тальвегу балки, далее, пересекая полевую дорогу, вдоль береговой линии пересыхающего пруда, оставляя его на территории Широко-Атамановского сельского поселения, далее по тальвегу балки
10.	24.071	536605,10	2368240,73	в общем юго-восточном направлении по тальвегу балки
11.	24.072	535155,46	2369716,70	в общем восточном направлении по полевой дороге, оставляя лесополосу на территории Гагаринского сельского поселения
12.	24.073	535109,26	2370444,77	по прямой в южном направлении по полевой дороге, оставляя лесополосу на территории Широко-Атамановского сельского поселения
13.	24.074	533023,24	2370453,94	в общем восточном направлении по полевой дороге вдоль лесополосы, оставляя ее на территории Гагаринского сельского поселения
14.	24.075	533053,61	2372164,91	по прямой в северном направлении по полевой дороге вдоль лесополосы, оставляя ее на территории Гагаринского сельского поселения
15.	24.076	534001,38	2372199,68	по прямой в восточном направлении вдоль лесополосы, оставляя ее на территории Широко-Атамановского сельского поселения, далее по прямой
16.	24.077	533995,03	2373001,27	в общем южном направлении

1	2	3	4	5
17.	24.078	533158,30	2373018,06	в общем восточном направлении, оставляя лесополосу на территории Широко-Атамановского сельского поселения
18.	24.079	533065,31	2373660,74	в общем юго-юго-восточном направлении вдоль лесополосы, оставляя ее на территории Широко-Атамановского сельского поселения
19.	24.080	532109,07	2373974,64	в общем восточном направлении, пересекая балку, далее вдоль лесополосы, оставляя лесополосы на территории Гагаринского сельского поселения
20.	24.081	532122,58	2377291,82	по прямой в южном направлении по полевой дороге
21.	24.082	531745,77	2377293,13	по прямой в восточном направлении по полевой дороге, оставляя лесополосу на территории Гагаринского сельского поселения, далее между лесополосами, далее по прямой, пересекая улучшенную грунтовую дорогу
22.	24.083	531756,74	2380317,88	в общем южном направлении вдоль лесополосы, оставляя ее на территории Широко-Атамановского сельского поселения, далее вдоль лесополосы, оставляя ее на территории Гагаринского сельского поселения
23.	24.084	528766,89	2380298,73	по прямой в западном направлении
24.	24.085	528764,63	2379999,17	по прямой в юго-юго-западном направлении
25.	24.086	526518,39	2379671,23	по прямой в юго-юго-восточном направлении
26.	24.087	525995,76	2379921,64	в общем восточном направлении по водотоку
27.	24.088	526145,65	2381154,18	в общем восточном направлении, пересекая грунтовую дорогу, далее по прямой

1	2	3	4	5
28.	24.089	526166,85	2382328,23	в общем южном направлении по полевой дороге, далее по прямой, пересекая проселочную дорогу и балку Базная
29.	017-018.014	523248,69	2382333,01	
30.	24.033	547479,36	2366078,78	в общем восточно-северо-восточном направлении по руслу реки Быстрая
31.	24.062	548202,45	2368361,35	по прямой в юго-восточном направлении
32.	24.063	547943,76	2368633,70	в общем восточно-северо-восточном направлении вдоль лесополосы, оставляя ее на территории Гагаринского сельского поселения
33.	24.064	548501,36	2370120,11	по прямой в южном направлении, пересекая лесополосы и железную дорогу, далее вдоль лесополосы, оставляя ее на территории Гагаринского сельского поселения
34.	24.065	546096,15	2370142,03	в общем восточно-юго-восточном направлении вдоль лесополосы, оставляя ее на территории Вознесенского сельского поселения
35.	24.066	545491,18	2375162,72	в общем восточно-северо-восточном направлении по прямой, далее вдоль лесополос, оставляя их на территории Вознесенского сельского поселения, далее по полевой дороге между лесополосами, далее вдоль лесополосы, оставляя ее на территории Вознесенского сельского поселения
36.	017-018.004	546746,30	2385655,21	в общем юго-юго-западном направлении по границе между Ростовской и Волгоградской областями
37.	017-018.014	523248,69	2382333,01	

»;

11) приложение 11 изложить в редакции согласно приложению 6 к настоящему Областному закону;

12) приложение 12 изложить в следующей редакции:

«Приложение 12

к Областному закону «Об установлении границ и наделении соответствующим статусом муниципального образования «Морозовский район» и муниципальных образований в его составе»

**КАТАЛОГ КООРДИНАТ ОСНОВНЫХ ПОВОРОТНЫХ ТОЧЕК
ГРАНИЦЫ МУНИЦИПАЛЬНОГО ОБРАЗОВАНИЯ
«ГРУЗИНОВСКОЕ СЕЛЬСКОЕ ПОСЕЛЕНИЕ»**

№ п/п	№ точки	X (м)	Y (м)	Описание отрезка границы
1	2	3	4	5
1.	048-047.001	569103,63	2371749,06	в общем юго-западном направлении, пересекая лесной массив, далее вдоль лесного массива, оставляя его на территории Вознесенского сельского поселения, далее по прямой, далее по полевой дороге вдоль лесного массива, оставляя его на территории Вознесенского сельского поселения
2.	24.001	567123,57	2370554,07	в общем восточном направлении вдоль лесного массива, оставляя его на территории Вознесенского сельского поселения
3.	24.002	567107,10	2371349,00	в общем юго-юго-восточном направлении между лесополос, оставляя одну на территории Вознесенского сельского поселения, другую – на территории Грузиновского сельского поселения
4.	24.003	565378,03	2371756,11	в общем восточно-юго-восточном направлении вдоль лесополосы, оставляя ее на территории Вознесенского сельского поселения
5.	24.004	564466,69	2373739,18	в общем южном направлении по полевой дороге, далее вдоль лесополосы, оставляя ее на территории Вознесенского сельского поселения

1	2	3	4	5
6.	24.005	563030,85	2373764,37	в общем западном направлении по полевой дороге вдоль лесополосы, оставляя ее на территории Грузиновского сельского поселения, далее по прямой
7.	24.006	563019,16	2368912,37	в общем южном направлении по полевой дороге вдоль лесополос, оставляя их на территории Грузиновского сельского поселения
8.	24.007	556623,45	2368873,68	по прямой в восточном направлении
9.	24.008	556629,32	2370008,64	в общем южном направлении по тальвегу балки Чапура
10.	24.009	553220,15	2370033,33	в общем северо-западном направлении по промоине
11.	24.010	554202,51	2368886,30	в общем западно-юго-западном направлении
12.	24.011	554043,35	2368290,54	в общем юго-юго-западном направлении, далее вдоль лесополосы, оставляя ее на территории Вознесенского сельского поселения, пересекая автодорогу с усовершенствованным покрытием
13.	24.012	549587,29	2366756,66	по прямой в юго-юго-западном направлении, пересекая промоину, далее вдоль лесополосы, оставляя ее на территории Вознесенского сельского поселения
14.	24.013	548619,95	2366457,97	по прямой в западном направлении вдоль лесополосы, оставляя ее на территории Вознесенского сельского поселения
15.	24.014	548589,33	2365993,82	по прямой в западном направлении по полевой дороге вдоль леса, оставляя его на территории Морозовского городского поселения, далее по прямой, пересекая овраг, улучшенную грунтовую дорогу

1	2	3	4	5
16.	24.015	548537,74	2364229,12	по прямой в западно-северо-западном направлении
17.	24.016	548833,60	2363304,16	по прямой в северо-северо-восточном направлении
18.	24.017	549615,70	2363580,10	по прямой в западном направлении, пересекая промоину, затем по кромке леса, оставляя его на территории Морозовского городского поселения, пересекая автодорогу с усовершенствованным покрытием, далее по кромке леса, оставляя его на территории Морозовского городского поселения, пересекая автодорогу с покрытием
19.	24.018	549587,48	2361044,33	по прямой в западном направлении по полевой дороге вдоль леса, оставляя его на территории Морозовского городского поселения, далее по прямой, пересекая лес
20.	24.019	549563,53	2357990,12	по прямой в южном направлении, пересекая лесной массив
21.	24.020	549140,85	2358019,12	в общем западно-северо-западном направлении по руслу реки Быстрая
22.	24.021	549592,85	2355939,27	по прямой в северном направлении, пересекая лес и грунтовую дорогу
23.	24.022	550562,09	2355955,11	по прямой в северо-северо-западном направлении, пересекая лесной массив
24.	24.023	551974,64	2355687,94	в общем западном направлении по массиву леса, далее по прямой
25.	24.024	551963,71	2352071,27	по прямой в северо-северо-восточном направлении вдоль лесополосы, оставляя ее на территории Костино-Быстрианского сельского поселения, далее по прямой

1	2	3	4	5
26.	24.025	553590,28	2353061,83	в общем восточно-юго-восточном направлении вдоль лесополосы, оставляя ее на территории Костино-Быстрианского сельского поселения
27.	24.026	553508,70	2353297,74	в общем восточно-северо-восточном направлении вдоль лесополосы, оставляя ее на территории Костино-Быстрианского сельского поселения
28.	24.027	553929,65	2353957,16	в общем западно-северо-западном направлении вдоль лесополосы, оставляя ее на территории Костино-Быстрианского сельского поселения, далее по прямой
29.	24.028	555267,03	2352053,21	по прямой в северо-восточном направлении
30.	24.029	556345,11	2352663,31	в общем западно-северо-западном направлении по промоине, далее по прямой
31.	24.030	557075,52	2351961,10	по прямой в северном направлении вдоль лесополосы, оставляя ее на территории Костино-Быстрианского сельского поселения
32.	24.031	559518,08	2352001,84	в общем северном направлении вдоль лесополосы, оставляя ее на территории Костино-Быстрианского сельского поселения, далее вдоль лесополосы, оставляя ее на территории Грузиновского сельского поселения
33.	24.032	561470,03	2351982,75	в общем северо-западном направлении вдоль лесополосы, оставляя ее на территории Грузиновского сельского поселения
34.	048-047.011	563703,84	2350120,50	
35.	048-047.001	569103,63	2371749,06	в общем западном направлении вдоль лесного массива, оставляя его на территории Морозовского района

1	2	3	4	5
36.	048-047.002	569118,68	2369785,26	в общем южном направлении по полевой дороге
37.	048-047.003	567116,47	2369758,96	в общем западном направлении по полевой дороге, далее по прямой
38.	048-047.004	567116,82	2365113,95	в общем юго-юго-западном направлении по тальвегу балки Нагорная
39.	048-047.005	563142,65	2364039,36	в общем западном направлении
40.	048-047.006	563074,06	2358754,81	в общем западно-юго-западном направлении по тальвегу балки Нагорная
41.	048-047.007	562113,55	2355796,07	в общем северо-северо-западном направлении вдоль лесного массива, оставляя его на территории Морозовского района
42.	048-047.008	563046,14	2355433,14	в общем западном направлении
43.	048-047.009	563050,30	2353691,01	в общем северо-северо-западном направлении вдоль автодороги с покрытием, оставляя ее на территории Морозовского района
44.	048-047.010	565818,88	2352239,79	в общем юго-западном направлении, пересекая автодорогу с покрытием, далее по полевой дороге вдоль лесополосы, оставляя ее на территории Милютинского района
45.	048-047.011	563703,84	2350120,50	»;

13) приложение 13 изложить в редакции согласно приложению 7 к настоящему Областному закону;

14) приложение 14 изложить в следующей редакции:

«Приложение 14

к Областному закону «Об установлении границ и наделении соответствующим статусом муниципального образования «Морозовский район» и муниципальных образований в его составе»

**КАТАЛОГ КООРДИНАТ ОСНОВНЫХ ПОВОРОТНЫХ ТОЧЕК
ГРАНИЦЫ МУНИЦИПАЛЬНОГО ОБРАЗОВАНИЯ
«ЗНАМЕНСКОЕ СЕЛЬСКОЕ ПОСЕЛЕНИЕ»**

№ п/п	№ точки	X (м)	Y (м)	Описание отрезка границы
1	2	3	4	5
1.	24.117	512140,63	2373390,43	по прямой в южном направлении
2.	24.126	511940,54	2373391,60	по прямой в западном направлении
3.	24.127	511913,95	2372623,25	по прямой в южном направлении
4.	24.128	511667,71	2372620,84	по прямой в западном направлении
5.	24.129	511647,03	2370534,02	по прямой в южном направлении вдоль лесополосы, оставляя ее на территории Знаменского сельского поселения
6.	24.130	511081,69	2370541,41	по прямой в западном направлении по полевой дороге вдоль лесополосы, оставляя ее на территории Парамоновского сельского поселения, далее по полевой дороге
7.	24.131	511078,80	2369823,69	в общем юго-восточном направлении вдоль железной дороги, оставляя ее и лесополосы на территории Знаменского сельского поселения
8.	24.132	508645,31	2372264,78	в общем южном направлении вдоль железной дороги, оставляя ее и лесополосу на территории Знаменского сельского поселения
9.	24.133	507080,95	2372252,88	в общем западном направлении, пересекая железную дорогу и лесополосы, далее вдоль лесополосы, оставляя ее на территории Парамоновского сельского поселения, далее по прямой
10.	24.134	506949,84	2369197,27	в общем северо-западном направлении вдоль лесополосы, оставляя ее на территории Парамоновского сельского поселения

1	2	3	4	5
11.	24.135	507242,98	2369054,48	в общем западном направлении, пересекая лесополосы, далее пересекая автодорогу с усовершенствованным покрытием
12.	24.136	507316,72	2366186,28	по прямой в юго-западном направлении, далее по береговой линии реки Кумшак
13.	24.137	506565,35	2365377,33	в общем западно-северо-западном направлении по береговой линии реки Кумшак
14.	24.138	506830,85	2364487,49	в общем юго-западном направлении по тальвегу балки, далее вдоль лесополосы, оставляя ее на территории Знаменского сельского поселения
15.	24.139	504425,95	2362547,20	по прямой в юго-восточном направлении по грунтовой дороге вдоль лесополосы, оставляя ее на территории Парамоновского сельского поселения
16.	24.140	503666,66	2363564,20	в общем юго-восточном направлении по грунтовой дороге вдоль лесополосы, оставляя ее на территории Парамоновского сельского поселения, далее пересекая автодорогу с покрытием, далее вдоль лесополосы, оставляя ее на территории Знаменского сельского поселения
17.	24.141	501095,73	2364932,01	по прямой в западно-юго-западном направлении вдоль лесополосы, оставляя ее на территории Знаменского сельского поселения
18.	24.142	498402,96	2359542,21	в общем юго-юго-западном направлении
19.	24.143	497619,88	2359532,73	по прямой в восточно-северо-восточном направлении вдоль лесополосы, оставляя ее на территории Знаменского сельского поселения

1	2	3	4	5
20.	24.144	497698,56	2359869,82	по прямой в южном направлении, далее вдоль лесополосы, оставляя ее на территории Парамоновского сельского поселения, далее по прямой, далее по полевой дороге вдоль лесополосы, оставляя ее на территории Знаменского сельского поселения
21.	018-056.009	490077,30	2360196,39	в общем западном направлении вдоль лесополосы, оставляя ее на территории Цимлянского района, далее пересекая балку Каменная
22.	056	490007,65	2356709,03	
23.	24.117	512140,63	2373390,43	по прямой в западном направлении
24.	24.118	512124,89	2371130,10	в общем северном направлении по полевой дороге вдоль лесополосы, оставляя ее на территории Знаменского сельского поселения, далее по полевой дороге вдоль лесополосы, оставляя ее на территории Широко-Атамановского сельского поселения
25.	24.119	519204,20	2371096,12	в общем северном направлении, пересекая полевую дорогу, далее по полевой дороге вдоль лесополосы, оставляя ее на территории Знаменского сельского поселения
26.	24.120	521130,00	2371102,18	в общем западном направлении вдоль лесополос, оставляя их на территории Широко-Атамановского сельского поселения, пересекая железную дорогу и автодорогу с покрытием

1	2	3	4	5
27.	24.121	521093,15	2363261,30	по прямой в западном направлении по полевой дороге вдоль лесополосы, оставляя ее на территории Знаменского сельского поселения, далее по полевой дороге, далее вдоль лесополос, оставляя их на территории Широко-Атамановского сельского поселения
28.	24.122	521071,69	2357103,79	в общем южном направлении по полевой дороге вдоль лесополосы, оставляя ее на территории Широко-Атамановского сельского поселения, далее по прямой
29.	24.123	516090,18	2357129,74	в общем западно-юго-западном направлении
30.	24.124	516003,50	2356389,90	в общем юго-юго-западном направлении по склону балки Кумшак
31.	24.125	515046,26	2355710,92	в общем западном направлении по полевой дороге вдоль лесополосы, оставляя ее на территории Широко-Атамановского сельского поселения
32.	047-055.027	515042,90	2352134,10	по прямой в южном направлении по полевой дороге, оставляя лесополосу на территории Тацинского района
33.	047-055.028	513056,65	2352120,25	по прямой в западном направлении вдоль лесополосы, оставляя ее на территории Морозовского района
34.	047-055.029	513046,97	2350144,49	по прямой в южном направлении, далее по полевой дороге вдоль лесополосы, оставляя ее на территории Тацинского района, далее по прямой
35.	055	506270,48	2350144,63	в общем южном направлении по полевой дороге вдоль лесополосы, оставляя ее на территории Константиновского района

1	2	3	4	5
36.	055-056.001	495050,81	2350179,91	в общем восточном направлении по полевой дороге вдоль лесополосы, оставляя ее на территории Константиновского района
37.	055-056.002	495063,75	2354088,37	в общем юго-восточном направлении по склону балки Разлатая
38.	055-056.003	493618,65	2354925,33	в общем восточном направлении по тальвегу балки Разлатая
39.	055-056.004	493155,49	2356613,15	в общем южном направлении по руслу реки Белая
40.	056	490007,65	2356709,03	»;

15) приложение 15 изложить в редакции согласно приложению 8 к настоящему Областному закону;

16) приложение 16 изложить в следующей редакции:

«Приложение 16

к Областному закону «Об установлении границ и наделении соответствующим статусом муниципального образования «Морозовский район» и муниципальных образований в его составе»

**КАТАЛОГ КООРДИНАТ ОСНОВНЫХ ПОВОРОТНЫХ ТОЧЕК
ГРАНИЦЫ МУНИЦИПАЛЬНОГО ОБРАЗОВАНИЯ
«КОСТИНО-БЫСТРЯНСКОЕ СЕЛЬСКОЕ ПОСЕЛЕНИЕ»**

№ п/п	№ точки	X (м)	Y (м)	Описание отрезка границы
1	2	3	4	5
1.	24.047	544069,51	2358267,14	по прямой в северном направлении вдоль массива леса, оставляя его на территории Морозовского городского поселения, далее вдоль автодороги с покрытием, оставляя ее на территории Морозовского городского поселения
2.	24.048	546505,44	2358216,51	по прямой в западном направлении вдоль лесополосы, оставляя ее на территории Морозовского городского поселения
3.	24.049	546441,16	2357122,51	в общем северном направлении, пересекая лесополосы, железную

1	2	3	4	5
				дорогу, полевою дорогу, далее вдоль лесного массива, оставляя его на территории Морозовского городского поселения, пересекая автодорогу с усовершенствованным покрытием, далее по полевой дороге вдоль садовых участков, оставляя их на территории Морозовского городского поселения
4.	24.050	548508,08	2357128,36	по прямой в восточно-юго-восточном направлении вдоль садовых участков, оставляя их на территории Морозовского городского поселения
5.	24.051	548338,75	2357642,97	в общем юго-юго-западном направлении вдоль садовых участков, оставляя их на территории Морозовского городского поселения
6.	24.052	548211,77	2357588,89	в общем восточно-юго-восточном направлении вдоль садовых участков, оставляя их на территории Морозовского городского поселения, далее по прямой, пересекая автодорогу с покрытием
7.	24.053	547855,31	2359089,52	в общем северо-северо-восточном направлении вдоль жилого квартала, оставляя его на территории Морозовского городского поселения
8.	24.054	548048,75	2359230,21	по прямой в северо-северо-восточном направлении
9.	24.055	548250,55	2359304,18	по прямой в северо-западном направлении
10.	24.056	548514,44	2359065,34	по прямой в западном направлении
11.	24.057	548517,86	2358633,73	по прямой в северном направлении
12.	24.058	548704,02	2358631,33	по прямой в западном направлении

1	2	3	4	5
13.	24.059	548704,34	2358514,02	в общем северо-западном направлении по старице реки Быстрая
14.	24.060	548983,20	2358224,10	в общем северо-восточном направлении по пересыхающему водотоку
15.	24.061	549113,40	2358442,91	в общем западном направлении по руслу реки Быстрая
16.	24.020	549140,85	2358019,12	в общем западно-северо-западном направлении по руслу реки Быстрая
17.	24.021	549592,85	2355939,27	по прямой в северном направлении, пересекая лес и грунтовую дорогу
18.	24.022	550562,09	2355955,11	по прямой в северо-северо-западном направлении, пересекая лесной массив
19.	24.023	551974,64	2355687,94	в общем западном направлении по массиву леса, далее по прямой
20.	24.024	551963,71	2352071,27	по прямой в северо-северо-восточном направлении вдоль лесополосы, оставляя ее на территории Костино-Быстриянского сельского поселения, далее по прямой
21.	24.025	553590,28	2353061,83	в общем восточно-юго-восточном направлении вдоль лесополосы, оставляя ее на территории Костино-Быстриянского сельского поселения
22.	24.026	553508,70	2353297,74	в общем восточно-северо-восточном направлении вдоль лесополосы, оставляя ее на территории Костино-Быстриянского сельского поселения
23.	24.027	553929,65	2353957,16	в общем западно-северо-западном направлении вдоль лесополосы, оставляя ее на территории Костино-Быстриянского сельского поселения, далее по прямой

1	2	3	4	5
24.	24.028	555267,03	2352053,21	по прямой в северо-восточном направлении
25.	24.029	556345,11	2352663,31	в общем западно-северо-западном направлении по промоине, далее по прямой
26.	24.030	557075,52	2351961,10	по прямой в северном направлении вдоль лесополосы, оставляя ее на территории Костино-Быстрианского сельского поселения
27.	24.031	559518,08	2352001,84	в общем северном направлении вдоль лесополосы, оставляя ее на территории Костино-Быстрианского сельского поселения, далее вдоль лесополосы, оставляя ее на территории Грузиновского сельского поселения
28.	24.032	561470,03	2351982,75	в общем северо-западном направлении вдоль лесополосы, оставляя ее на территории Грузиновского сельского поселения
29.	048-047.011	563703,84	2350120,50	в общем юго-западном направлении по полевой дороге вдоль лесополосы, оставляя ее на территории Милютинского района
30.	048-047.012	562078,55	2348502,17	в общем северо-западном направлении по полевой дороге вдоль лесополосы, оставляя ее на территории Морозовского района
31.	048-047.013	563476,24	2347077,68	в общем юго-западном направлении вдоль лесополос, оставляя их на территории Милютинского района
32.	047	559219,39	2342851,10	в общем юго-восточном направлении по грунтовой дороге вдоль лесополосы, оставляя ее на территории Морозовского района
33.	047-055.001	558113,35	2343983,51	в общем южном направлении по грунтовой дороге, далее между лесополосами, оставляя одну на территории Тацинского района, другую – на территории Моро-

1	2	3	4	5
				зовского района, далее вдоль лесополосы, оставляя ее на территории Морозовского района
34.	047-055.002	550694,19	2344034,14	в общем западном направлении
35.	047-055.003	550644,08	2343547,76	в общем западно-северо-западном направлении по руслу реки Быстрая
36.	047-055.004	550974,21	2342762,44	в общем юго-юго-западном направлении, пересекая два пересыхающих водотока
37.	047-055.005	550031,89	2342169,45	в общем южном направлении, далее вдоль лесополосы, оставляя ее на территории Морозовского района
38.	047-055.006	548087,17	2342015,01	в общем южном направлении, далее вдоль лесополосы, оставляя ее на территории Тацинского района
39.	047-055.007	544018,19	2342037,79	в общем западном направлении по полевой дороге вдоль лесополосы, оставляя ее на территории Тацинского района
40.	047-055.008	544013,55	2340762,94	в общем юго-юго-западном направлении по тальвегу балки Соленая
41.	047-055.009	542023,24	2339961,52	
42.	24.047	544069,51	2358267,14	по прямой в западном направлении вдоль автодороги с покрытием, оставляя ее на территории Вольно-Донского сельского поселения, далее по грунтовой дороге, оставляя лесополосу на территории Костино-Быстрианского сельского поселения
43.	24.090	544044,47	2352248,94	по прямой в северном направлении вдоль лесополосы, оставляя ее на территории Вольно-Донского сельского поселения
44.	24.091	545042,53	2352243,89	по прямой в западном направлении вдоль лесополосы, оставляя

1	2	3	4	5
				ее на территории Костино-Быстрианского сельского поселения
45.	24.092	545033,48	2350661,72	в общем северо-западном направлении между руслом реки Сухая, оставляя ее на территории Вольно-Донского сельского поселения, и лесополосой, оставляя ее на территории Костино-Быстрианского сельского поселения
46.	24.093	546015,13	2350272,90	в общем западно-северо-западном направлении, пересекая реку Сухая, далее вдоль лесополосы, оставляя ее на территории Костино-Быстрианского сельского поселения
47.	24.094	546464,99	2348599,62	в общем западно-юго-западном направлении вдоль лесополосы, оставляя ее на территории Костино-Быстрианского сельского поселения
48.	24.095	544025,28	2346757,33	по прямой в западном направлении, пересекая железную дорогу и лесополосы, далее вдоль лесополосы, оставляя ее на территории Костино-Быстрианского сельского поселения, далее по прямой, пересекая автодорогу с усовершенствованным покрытием
49.	24.096	544035,99	2344938,21	в общем юго-западном направлении вдоль автодороги с усовершенствованным покрытием, оставляя ее на территории Вольно-Донского сельского поселения
50.	24.097	541684,95	2342526,81	в общем западном направлении по полевой дороге вдоль лесополосы, оставляя ее на территории Вольно-Донского сельского поселения, далее в общем западном направлении
51.	24.098	541772,32	2339956,18	по прямой в северном направлении по тальвегу балки Соленая
52.	047-055.009	542023,24	2339961,52	

17) приложение 17 изложить в редакции согласно приложению 9 к настоящему Областному закону;

18) приложение 18 изложить в следующей редакции:

«Приложение 18

к Областному закону «Об установлении границ и наделении соответствующим статусом муниципального образования «Морозовский район» и муниципальных образований в его составе»

**КАТАЛОГ КООРДИНАТ ОСНОВНЫХ ПОВОРОТНЫХ ТОЧЕК
ГРАНИЦЫ МУНИЦИПАЛЬНОГО ОБРАЗОВАНИЯ
«ПАРАМОНОВСКОЕ СЕЛЬСКОЕ ПОСЕЛЕНИЕ»**

№ п/п	№ точки	X (м)	Y (м)	Описание отрезка границы
1	2	3	4	5
1.	018-056.002	512140,55	2376008,98	по прямой в западном направлении вдоль лесополосы, оставляя ее на территории Парамоновского сельского поселения
2.	24.117	512140,63	2373390,43	по прямой в южном направлении
3.	24.126	511940,54	2373391,60	по прямой в западном направлении
4.	24.127	511913,95	2372623,25	по прямой в южном направлении
5.	24.128	511667,71	2372620,84	по прямой в западном направлении
6.	24.129	511647,03	2370534,02	по прямой в южном направлении вдоль лесополосы, оставляя ее на территории Знаменского сельского поселения
7.	24.130	511081,69	2370541,41	по прямой в западном направлении по полевой дороге вдоль лесополосы, оставляя ее на территории Парамоновского сельского поселения, далее по полевой дороге
8.	24.131	511078,80	2369823,69	в общем юго-восточном направлении вдоль железной дороги, оставляя ее и лесополосы на территории Знаменского сельского поселения
9.	24.132	508645,31	2372264,78	в общем южном направлении вдоль железной дороги, оставляя

1	2	3	4	5
				ее и лесополосу на территории Знаменского сельского поселения
10.	24.133	507080,95	2372252,88	в общем западном направлении, пересекая железную дорогу и лесополосы, далее вдоль лесополосы, оставляя ее на территории Парамоновского сельского поселения, далее по прямой
11.	24.134	506949,84	2369197,27	в общем северо-западном направлении вдоль лесополосы, оставляя ее на территории Парамоновского сельского поселения
12.	24.135	507242,98	2369054,48	в общем западном направлении, пересекая лесополосы, далее пересекая автодорогу с усовершенствованным покрытием
13.	24.136	507316,72	2366186,28	по прямой в юго-западном направлении, далее по береговой линии реки Кумшак
14.	24.137	506565,35	2365377,33	в общем западно-северо-западном направлении по береговой линии реки Кумшак
15.	24.138	506830,85	2364487,49	в общем юго-западном направлении по тальвегу балки, далее вдоль лесополосы, оставляя ее на территории Знаменского сельского поселения
16.	24.139	504425,95	2362547,20	по прямой в юго-восточном направлении по грунтовой дороге вдоль лесополосы, оставляя ее на территории Парамоновского сельского поселения
17.	24.140	503666,66	2363564,20	в общем юго-восточном направлении по грунтовой дороге вдоль лесополосы, оставляя ее на территории Парамоновского сельского поселения, далее пересекая автодорогу с покрытием, далее вдоль лесополосы, оставляя ее на территории Знаменского сельского поселения
18.	24.141	501095,73	2364932,01	по прямой в западно-юго-западном направлении вдоль лесополосы, оставляя ее на территории Знаменского сельского поселения

1	2	3	4	5
19.	24.142	498402,96	2359542,21	в общем юго-юго-западном направлении
20.	24.143	497619,88	2359532,73	по прямой в восточно-северо-восточном направлении вдоль лесополосы, оставляя ее на территории Знаменского сельского поселения
21.	24.144	497698,56	2359869,82	по прямой в южном направлении, далее вдоль лесополосы, оставляя ее на территории Парамоновского сельского поселения, далее по прямой, далее по полевой дороге вдоль лесополосы, оставляя ее на территории Знаменского сельского поселения
22.	018-056.009	490077,30	2360196,39	
23.	018-056.002	512140,55	2376008,98	по прямой в юго-юго-западном направлении вдоль лесополосы, оставляя ее на территории Морозовского района
24.	018-056.003	505973,32	2373161,18	по прямой в восточно-юго-восточном направлении по полевой и грунтовой дорогам вдоль лесополосы, оставляя ее на территории Морозовского района
25.	018-056.004	504710,29	2375845,69	по прямой в юго-юго-западном направлении вдоль лесополосы, оставляя ее на территории Морозовского района, пересекая железную дорогу и лесополосы, далее вдоль лесополосы, оставляя ее на территории Морозовского района, далее по прямой
26.	018-056.005	501480,89	2374351,91	в общем южном направлении по руслу реки Кумшак
27.	018-056.006	485850,15	2373487,52	по прямой в западном направлении, пересекая автодорогу с усовершенствованным покрытием, далее по полевой и грунтовой дорогам, оставляя лесополосы на территории Цимлянского района, далее по полевой дороге вдоль лесополосы, оставляя ее на территории Морозовского района

1	2	3	4	5
28.	018-056.007	486602,27	2363626,82	по прямой в северном направлении вдоль лесополосы, оставляя ее на территории Цимлянского района
29.	018-056.008	490082,50	2363610,33	по прямой в западном направлении, далее вдоль лесополосы, оставляя ее на территории Морозовского района, далее по полевой дороге вдоль лесополосы, оставляя ее на территории Цимлянского района
30.	018-056.009	490077,30	2360196,39	»;

19) приложение 19 изложить в редакции согласно приложению 10 к настоящему Областному закону;

20) приложение 20 изложить в следующей редакции:

«Приложение 20

к Областному закону «Об установлении границ и наделении соответствующим статусом муниципального образования «Морозовский район» и муниципальных образований в его составе»

**КАТАЛОГ КООРДИНАТ ОСНОВНЫХ ПОВОРОТНЫХ ТОЧЕК
ГРАНИЦЫ МУНИЦИПАЛЬНОГО ОБРАЗОВАНИЯ
«ШИРОКО-АТАМАНОВСКОЕ СЕЛЬСКОЕ ПОСЕЛЕНИЕ»**

№ п/п	№ точки	X (м)	Y (м)	Описание отрезка границы
1	2	3	4	5
1.	24.037	545062,75	2365241,57	в общем южном направлении, пересекая железную дорогу, далее по полевой дороге вдоль леса, оставляя его на территории Морозовского городского поселения
2.	24.038	544089,49	2365244,00	в общем западном направлении по полевой дороге вдоль леса, оставляя его на территории Морозовского городского поселения, далее по прямой, пересекая овраг, далее пересекая лесной массив
3.	24.039	544168,04	2364043,57	по прямой в северо-северо-восточном направлении вдоль улучшенной грунтовой дороги, остав-

1	2	3	4	5
				ляя ее на территории Широко-Атамановского сельского поселения
4.	24.040	544271,96	2364078,38	по прямой в западном направлении, пересекая улучшенную грунтовую дорогу, далее между улучшенной грунтовой дорогой, оставляя ее на территории Морозовского городского поселения, и лесополосой, оставляя ее на территории Широко-Атамановского сельского поселения
5.	24.041	544281,40	2362285,58	по прямой в северном направлении вдоль автодороги с усовершенствованным покрытием, оставляя ее на территории Широко-Атамановского сельского поселения
6.	24.042	544352,28	2362292,91	по прямой в западно-северо-западном направлении, пересекая автодорогу с усовершенствованным покрытием, далее между лесополос, оставляя одну на территории Широко-Атамановского сельского поселения, другую – на территории Морозовского городского поселения
7.	24.043	544875,82	2360949,06	в общем западно-северо-западном направлении вдоль ограды подсобного хозяйства, оставляя его на территории Морозовского городского поселения, далее по полевой дороге между лесополос, оставляя одну на территории Широко-Атамановского сельского поселения, другую – на территории Морозовского городского поселения
8.	24.044	545535,62	2359382,70	в общем юго-юго-западном направлении вдоль лесополосы, оставляя ее на территории Широко-Атамановского сельского поселения
9.	24.045	545092,10	2359248,07	по прямой в южном направлении вдоль железной дороги, оставляя ее на территории Морозовского городского поселения

1	2	3	4	5
10.	24.046	544066,09	2359273,14	по прямой в западном направлении, пересекая железную дорогу, далее вдоль автодороги с покрытием, оставляя ее на территории Широко-Атамановского сельского поселения
11.	24.047	544069,51	2358267,14	в общем южном направлении по полевой дороге вдоль лесополосы, оставляя ее на территории Вольно-Донского сельского поселения, далее в общем западном направлении, далее в общем юго-юго-восточном направлении, далее в общем восточном направлении, пересекая лесополосу, далее в общем южном направлении вдоль лесополосы, оставляя ее на территории Широко-Атамановского сельского поселения, далее пересекая лесополосу, далее вдоль лесополосы, оставляя ее на территории Вольно-Донского сельского поселения
12.	24.099	539073,44	2358283,46	в общем западном направлении по полевой дороге
13.	24.100	539052,11	2357248,55	в общем южном направлении, пересекая грунтовые дороги, далее вдоль лесополосы, оставляя ее на территории Вольно-Донского сельского поселения
14.	24.101	537052,62	2357251,58	в общем восточном направлении вдоль лесополосы, оставляя ее на территории Широко-Атамановского сельского поселения, далее по прямой
15.	24.102	537090,33	2358857,76	в общем южном направлении по тальвегу балки Голая
16.	24.103	534203,50	2359012,20	в общем южном направлении по тальвегу балки Голая
17.	24.104	528926,63	2360092,37	по прямой в восточном направлении
18.	24.105	528932,53	2360370,38	в общем южном направлении
19.	24.106	527401,89	2360384,67	по прямой в юго-западном направлении, пересекая пруд

1	2	3	4	5
20.	24.107	526814,34	2359745,16	по прямой в западном направлении вдоль лесополосы, оставляя ее на территории Вольно-Донского сельского поселения
21.	24.108	526790,41	2357697,54	по прямой в юго-западном направлении
22.	24.109	526368,52	2357497,43	в общем северо-западном направлении вдоль водохранилища
23.	24.110	526773,25	2357031,34	в общем западном направлении по полевой дороге вдоль лесополосы, оставляя ее на территории Вольно-Донского сельского поселения
24.	24.111	526710,87	2355720,01	в общем западном направлении по пересыхающему водотоку
25.	24.112	526721,49	2354553,32	в общем северном направлении по полевой дороге
26.	24.113	527528,62	2354561,69	в общем западном направлении по полевой дороге, далее по прямой
27.	24.114	527508,43	2352017,13	в общем северо-западном направлении по склону балки Медвежья
28.	24.115	528062,80	2351262,33	в общем северо-северо-западном направлении по склону балки Медвежья
29.	24.116	530040,93	2350141,97	в общем западном направлении, пересекая лесополосу, далее по полевой дороге вдоль лесополосы, оставляя ее на территории Вольно-Донского сельского поселения
30.	047-055.023	530041,67	2348057,75	в общем южном направлении вдоль лесополосы, оставляя ее на территории Морозовского района, далее по прямой, пересекая балку Бирючья, далее по полевой дороге
31.	047-055.024	524053,15	2348066,69	в общем восточном направлении, пересекая балку Мартышкина
32.	047-055.025	524064,76	2352086,00	в общем южном направлении вдоль лесополос, оставляя их на территории Тацинского района
33.	047-055.026	519078,67	2352108,96	в общем южном направлении вдоль лесополосы, оставляя ее на территории Тацинского района, далее по прямой

1	2	3	4	5
34.	047-055.027	515042,90	2352134,10	
35.	24.037	545062,75	2365241,57	в общем восточно-юго-восточном направлении вдоль железной дороги, оставляя ее и лесополосу на территории Широко-Атамановского сельского поселения
36.	24.067	543543,43	2367615,84	в общем юго-юго-восточном направлении вдоль железной дороги, оставляя ее и лесополосу на территории Широко-Атамановского сельского поселения
37.	24.068	541948,35	2368363,32	в общем восточном направлении
38.	24.069	541914,40	2368653,69	в общем южном направлении по тальвегу балки Широкая
39.	24.070	538165,65	2368113,32	в общем южном направлении по тальвегу балки, далее, пересекая полевую дорогу, вдоль береговой линии пересыхающего пруда, оставляя его на территории Широко-Атамановского сельского поселения, далее по тальвегу балки
40.	24.071	536605,10	2368240,73	в общем юго-восточном направлении по тальвегу балки
41.	24.072	535155,46	2369716,70	в общем восточном направлении по полевой дороге, оставляя лесополосу на территории Гагаринского сельского поселения
42.	24.073	535109,26	2370444,77	по прямой в южном направлении по полевой дороге, оставляя лесополосу на территории Широко-Атамановского сельского поселения
43.	24.074	533023,24	2370453,94	в общем восточном направлении по полевой дороге вдоль лесополосы, оставляя ее на территории Гагаринского сельского поселения
44.	24.075	533053,61	2372164,91	по прямой в северном направлении по полевой дороге вдоль лесополосы, оставляя ее на территории Гагаринского сельского поселения

1	2	3	4	5
45.	24.076	534001,38	2372199,68	по прямой в восточном направлении вдоль лесополосы, оставляя ее на территории Широко-Атамановского сельского поселения, далее по прямой
46.	24.077	533995,03	2373001,27	в общем южном направлении
47.	24.078	533158,30	2373018,06	в общем восточном направлении, оставляя лесополосу на территории Широко-Атамановского сельского поселения
48.	24.079	533065,31	2373660,74	в общем юго-юго-восточном направлении вдоль лесополосы, оставляя ее на территории Широко-Атамановского сельского поселения
49.	24.080	532109,07	2373974,64	в общем восточном направлении, пересекая балку, далее вдоль лесополосы, оставляя лесополосы на территории Гагаринского сельского поселения
50.	24.081	532122,58	2377291,82	по прямой в южном направлении по полевой дороге
51.	24.082	531745,77	2377293,13	по прямой в восточном направлении по полевой дороге, оставляя лесополосу на территории Гагаринского сельского поселения, далее между лесополосами, далее по прямой, пересекая улучшенную грунтовую дорогу
52.	24.083	531756,74	2380317,88	в общем южном направлении вдоль лесополосы, оставляя ее на территории Широко-Атамановского сельского поселения, далее вдоль лесополосы, оставляя ее на территории Гагаринского сельского поселения
53.	24.084	528766,89	2380298,73	по прямой в западном направлении
54.	24.085	528764,63	2379999,17	по прямой в юго-юго-западном направлении
55.	24.086	526518,39	2379671,23	по прямой в юго-юго-восточном направлении

1	2	3	4	5
56.	24.087	525995,76	2379921,64	в общем восточном направлении по водотоку
57.	24.088	526145,65	2381154,18	в общем восточном направлении, пересекая грунтовую дорогу, далее по прямой
58.	24.089	526166,85	2382328,23	в общем южном направлении по полевой дороге, далее по прямой, пересекая проселочную дорогу и балку Базная
59.	017-018.014	523248,69	2382333,01	в общем юго-юго-западном направлении по границе между Ростовской и Волгоградской областями
60.	018	513296,15	2377188,90	в общем западном направлении по руслу реки Россошь
61.	018-056.001	513451,14	2376641,32	в общем юго-юго-западном направлении
62.	018-056.002	512140,55	2376008,98	по прямой в западном направлении вдоль лесополосы, оставляя ее на территории Парамоновского сельского поселения
63.	24.117	512140,63	2373390,43	по прямой в западном направлении
64.	24.118	512124,89	2371130,10	в общем северном направлении по полевой дороге вдоль лесополосы, оставляя ее на территории Знаменского сельского поселения, далее по полевой дороге вдоль лесополосы, оставляя ее на территории Широко-Атамановского сельского поселения
65.	24.119	519204,20	2371096,12	в общем северном направлении, пересекая полевую дорогу, далее по полевой дороге вдоль лесополосы, оставляя ее на территории Знаменского сельского поселения
66.	24.120	521130,00	2371102,18	в общем западном направлении вдоль лесополос, оставляя их на территории Широко-Атамановского сельского поселения, пересекая железную дорогу и автодорогу с покрытием

1	2	3	4	5
67.	24.121	521093,15	2363261,30	по прямой в западном направлении по полевой дороге вдоль лесополосы, оставляя ее на территории Знаменского сельского поселения, далее по полевой дороге, далее вдоль лесополос, оставляя их на территории Широко-Атамановского сельского поселения
68.	24.122	521071,69	2357103,79	в общем южном направлении по полевой дороге вдоль лесополосы, оставляя ее на территории Широко-Атамановского сельского поселения, далее по прямой
69.	24.123	516090,18	2357129,74	в общем западно-юго-западном направлении
70.	24.124	516003,50	2356389,90	в общем юго-юго-западном направлении по склону балки Кумшак
71.	24.125	515046,26	2355710,92	в общем западном направлении по полевой дороге вдоль лесополосы, оставляя ее на территории Широко-Атамановского сельского поселения
72.	047-055.027	515042,90	2352134,10	

Статья 2

Настоящий Областной закон вступает в силу со дня его официального опубликования.

Губернатор
Ростовской области

г. Ростов-на-Дону
16 августа 2021 года
№ 556-ЗС



В.Ю. Голубев

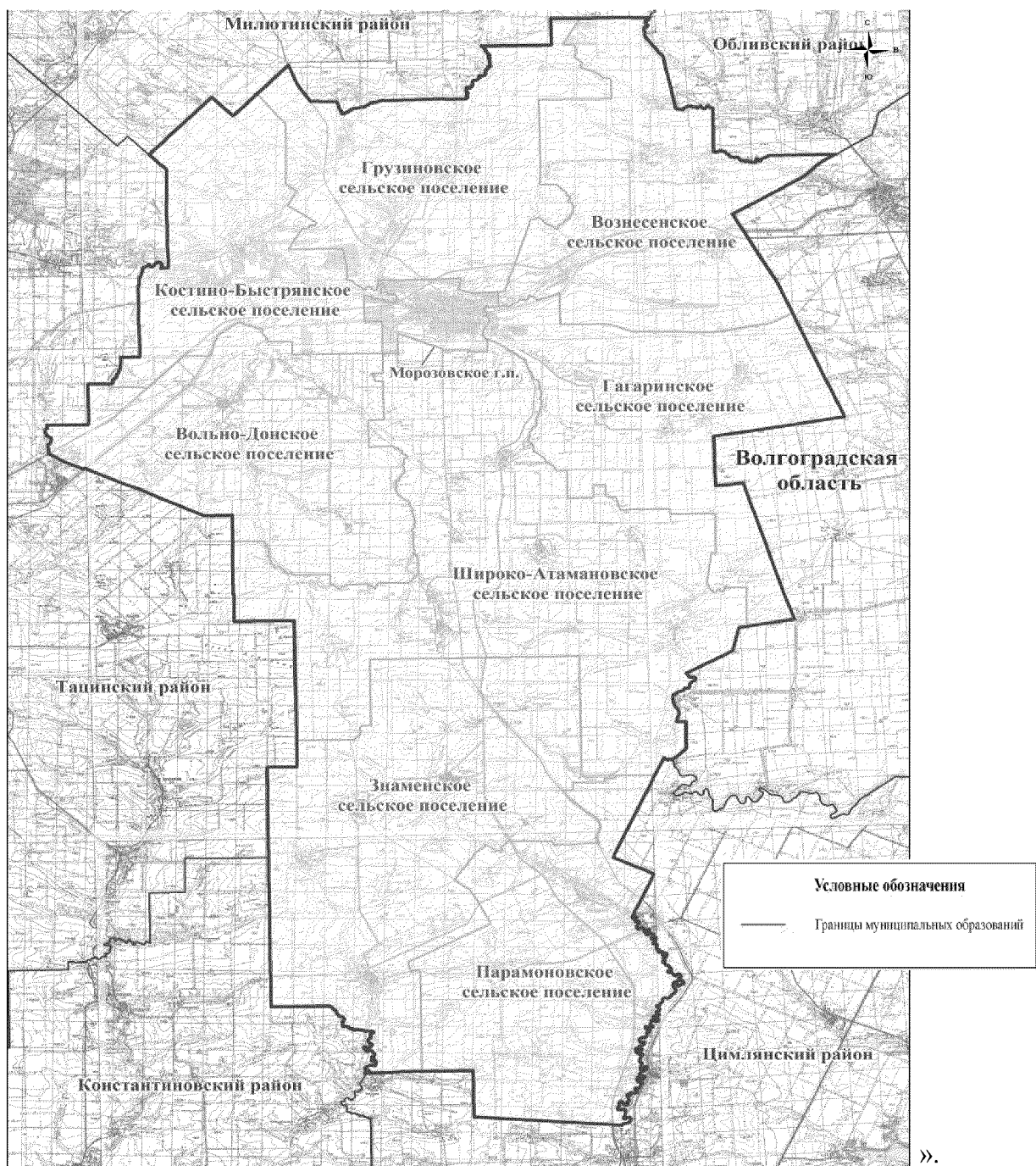
Приложение 1

к Областному закону «О внесении изменений
в Областной закон «Об установлении границ
и наделении соответствующим статусом
муниципального образования «Морозовский район»
и муниципальных образований в его составе»

«Приложение 1

к Областному закону «Об установлении границ
и наделении соответствующим статусом
муниципального образования «Морозовский район»
и муниципальных образований в его составе»

**КАРТА-СХЕМА ГРАНИЦЫ МУНИЦИПАЛЬНОГО ОБРАЗОВАНИЯ
«МОРОЗОВСКИЙ РАЙОН»**



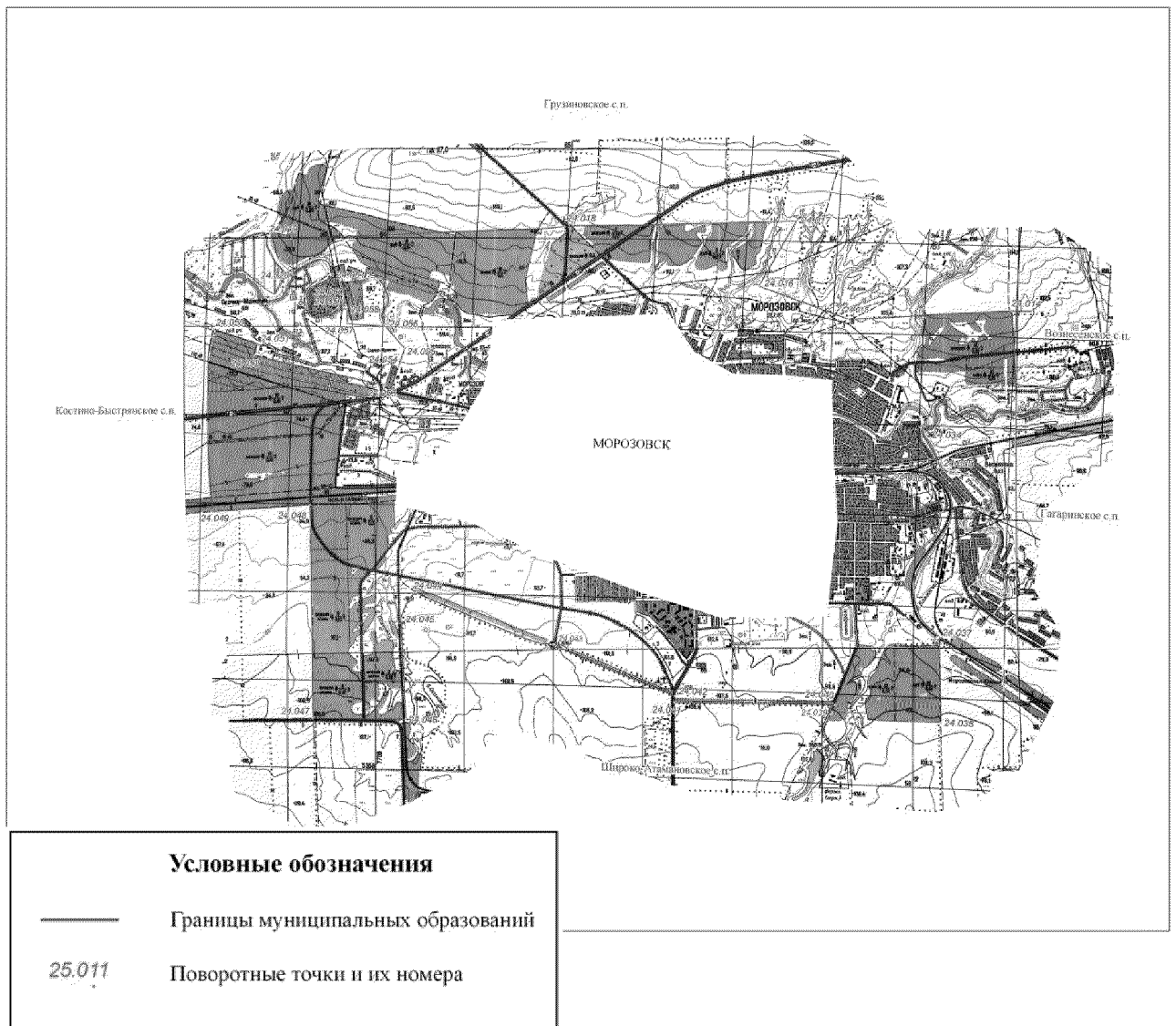
Приложение 2

к Областному закону «О внесении изменений
в Областной закон «Об установлении границ
и наделении соответствующим статусом
муниципального образования «Морозовский район»
и муниципальных образований в его составе»

«Приложение 3

к Областному закону «Об установлении границ
и наделении соответствующим статусом
муниципального образования «Морозовский район»
и муниципальных образований в его составе»

КАРТА-СХЕМА ГРАНИЦЫ МУНИЦИПАЛЬНОГО ОБРАЗОВАНИЯ «МОРОЗОВСКОЕ ГОРОДСКОЕ ПОСЕЛЕНИЕ»



Приложение 3

к Областному закону «О внесении изменений в Областной закон «Об установлении границ и наделении соответствующим статусом муниципального образования «Морозовский район» и муниципальных образований в его составе»

«Приложение 5

к Областному закону «Об установлении границ и наделении соответствующим статусом муниципального образования «Морозовский район» и муниципальных образований в его составе»

КАРТА-СХЕМА ГРАНИЦЫ МУНИЦИПАЛЬНОГО ОБРАЗОВАНИЯ «ВОЗНЕСЕНСКОЕ СЕЛЬСКОЕ ПОСЕЛЕНИЕ»



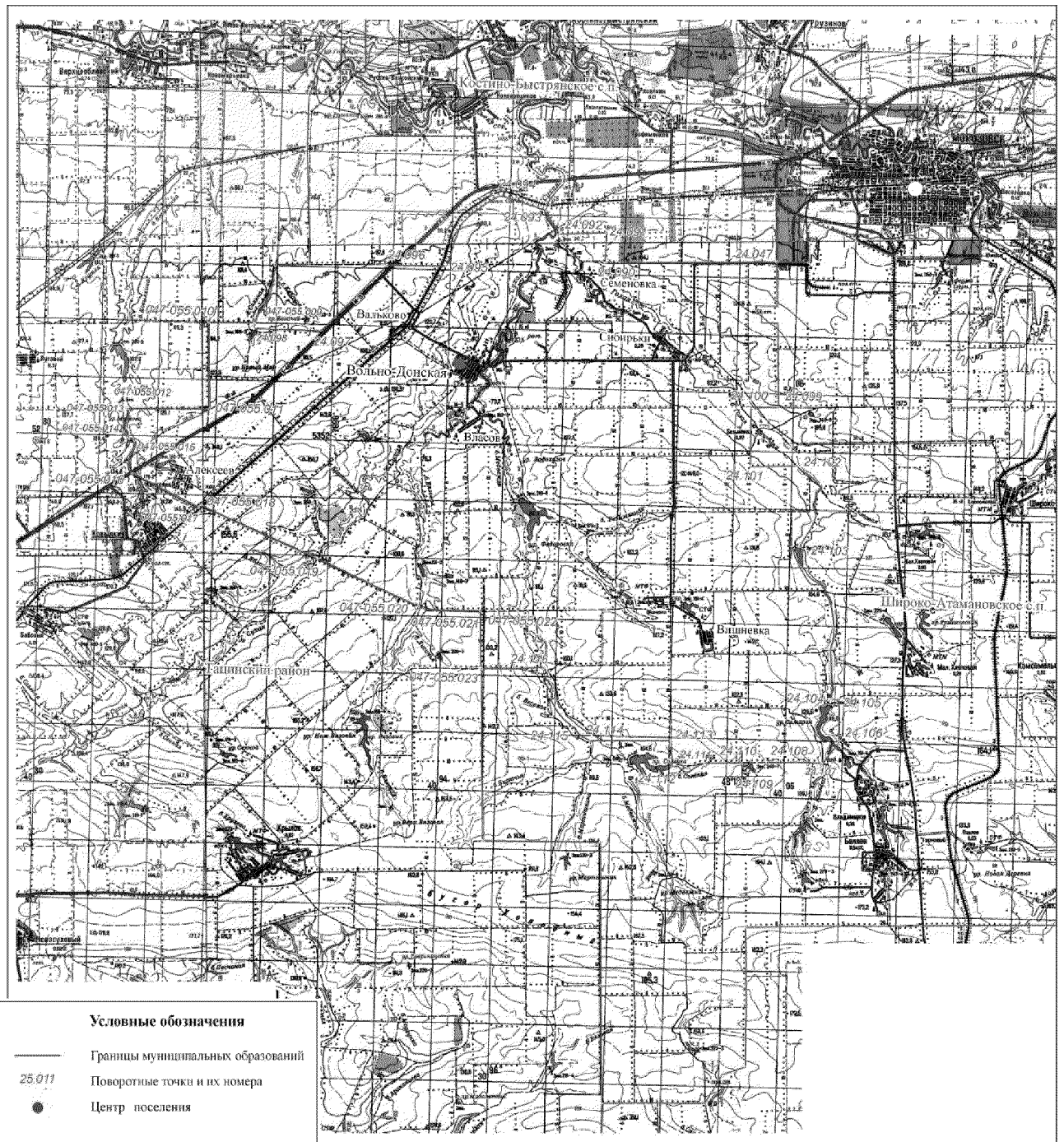
Приложение 4

к Областному закону «О внесении изменений в Областной закон «Об установлении границ и наделении соответствующим статусом муниципального образования «Морозовский район» и муниципальных образований в его составе»

«Приложение 7

к Областному закону «Об установлении границ и наделении соответствующим статусом муниципального образования «Морозовский район» и муниципальных образований в его составе»

**КАРТА-СХЕМА ГРАНИЦЫ МУНИЦИПАЛЬНОГО ОБРАЗОВАНИЯ
«ВОЛЬНО-ДОНСКОЕ СЕЛЬСКОЕ ПОСЕЛЕНИЕ»**



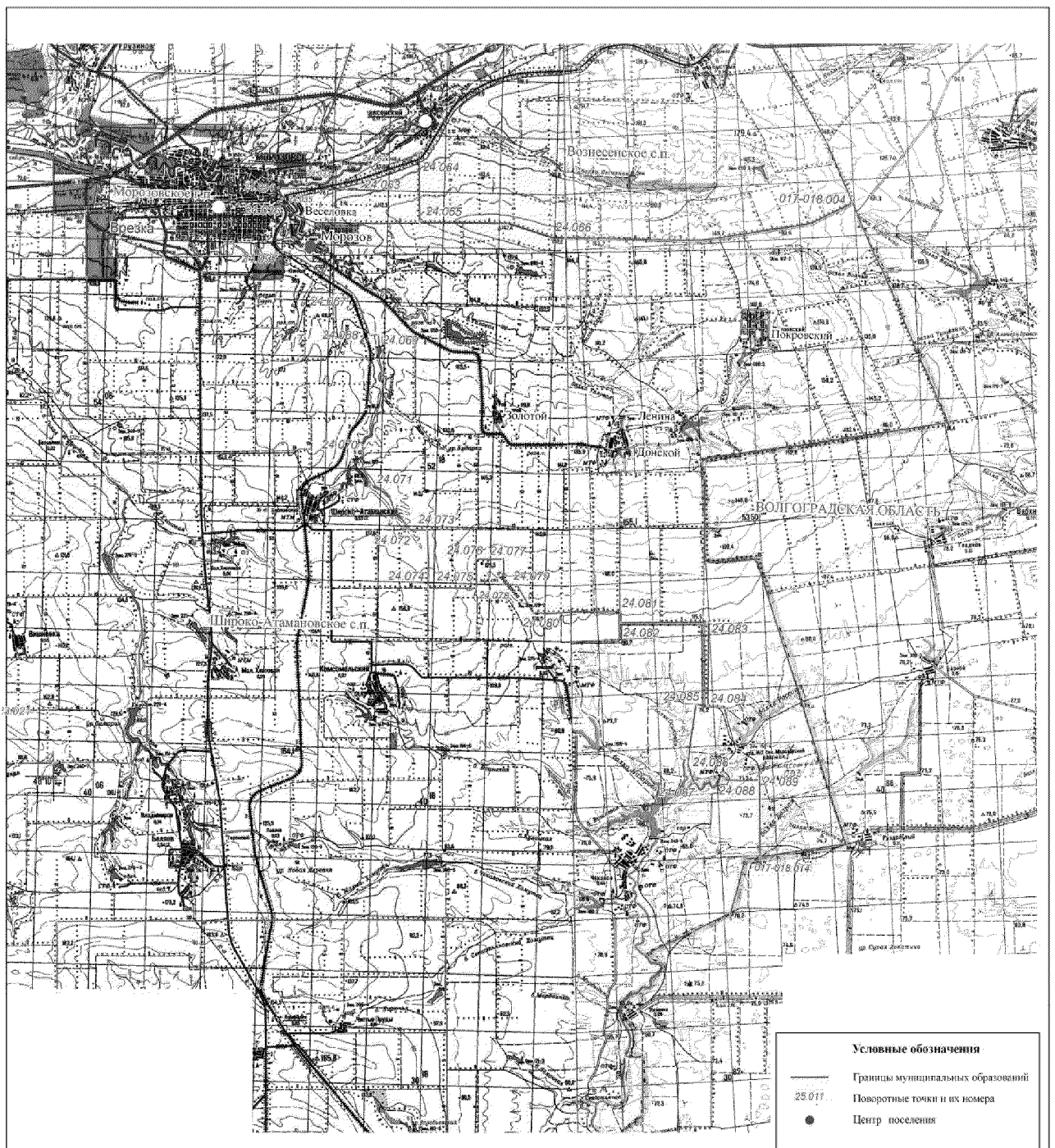
Приложение 5

к Областному закону «О внесении изменений
в Областной закон «Об установлении границ
и наделении соответствующим статусом
муниципального образования «Морозовский район»
и муниципальных образований в его составе»

«Приложение 9

к Областному закону «Об установлении границ
и наделении соответствующим статусом
муниципального образования «Морозовский район»
и муниципальных образований в его составе»

КАРТА-СХЕМА ГРАНИЦЫ МУНИЦИПАЛЬНОГО ОБРАЗОВАНИЯ «ГАГАРИНСКОЕ СЕЛЬСКОЕ ПОСЕЛЕНИЕ»



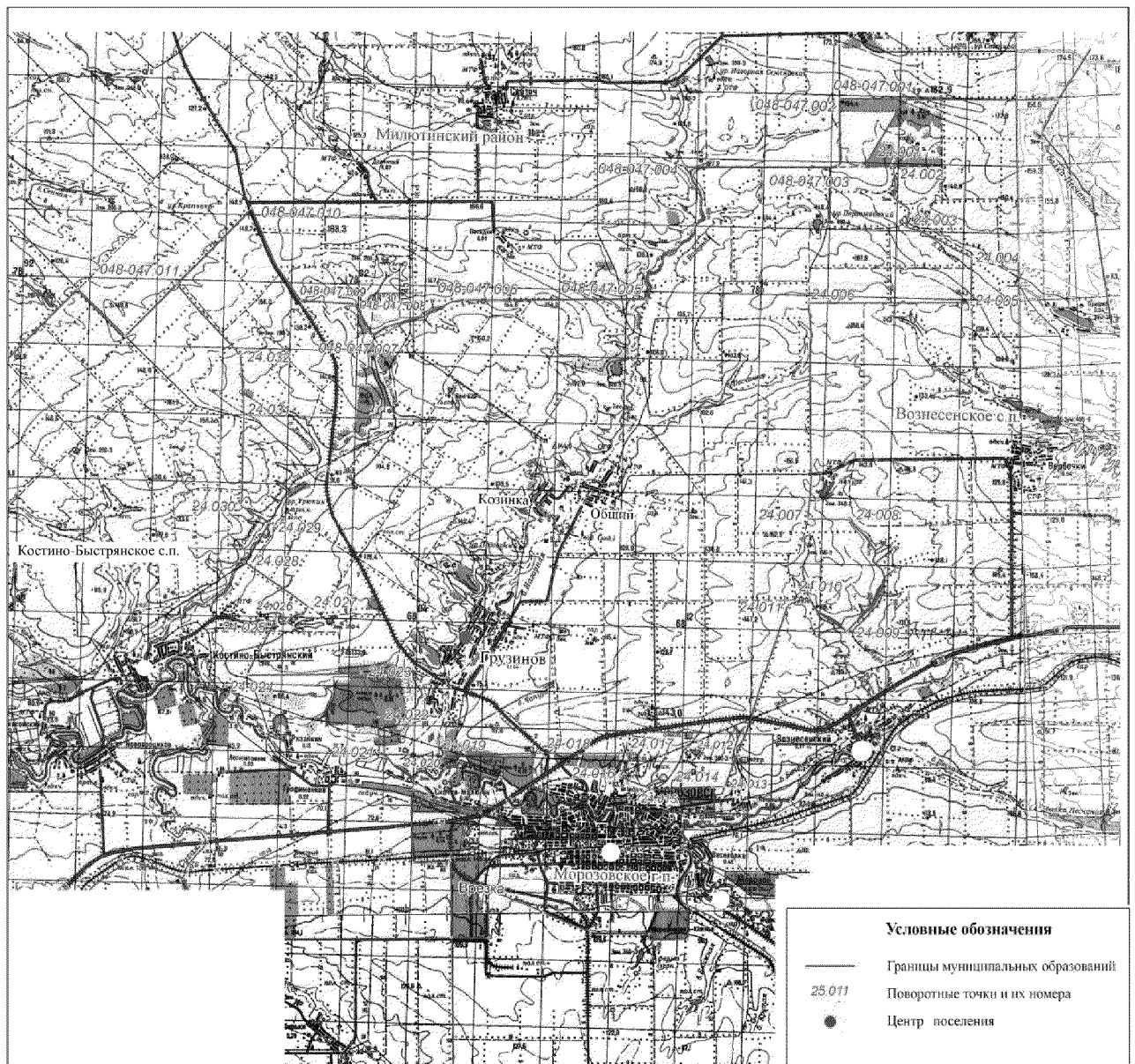
Приложение 6

к Областному закону «О внесении изменений
в Областной закон «Об установлении границ
и наделении соответствующим статусом
муниципального образования «Морозовский район»
и муниципальных образований в его составе»

«Приложение 11

к Областному закону «Об установлении границ
и наделении соответствующим статусом
муниципального образования «Морозовский район»
и муниципальных образований в его составе»

**КАРТА-СХЕМА ГРАНИЦЫ МУНИЦИПАЛЬНОГО ОБРАЗОВАНИЯ
«ГРУЗИНОВСКОЕ СЕЛЬСКОЕ ПОСЕЛЕНИЕ»**



».

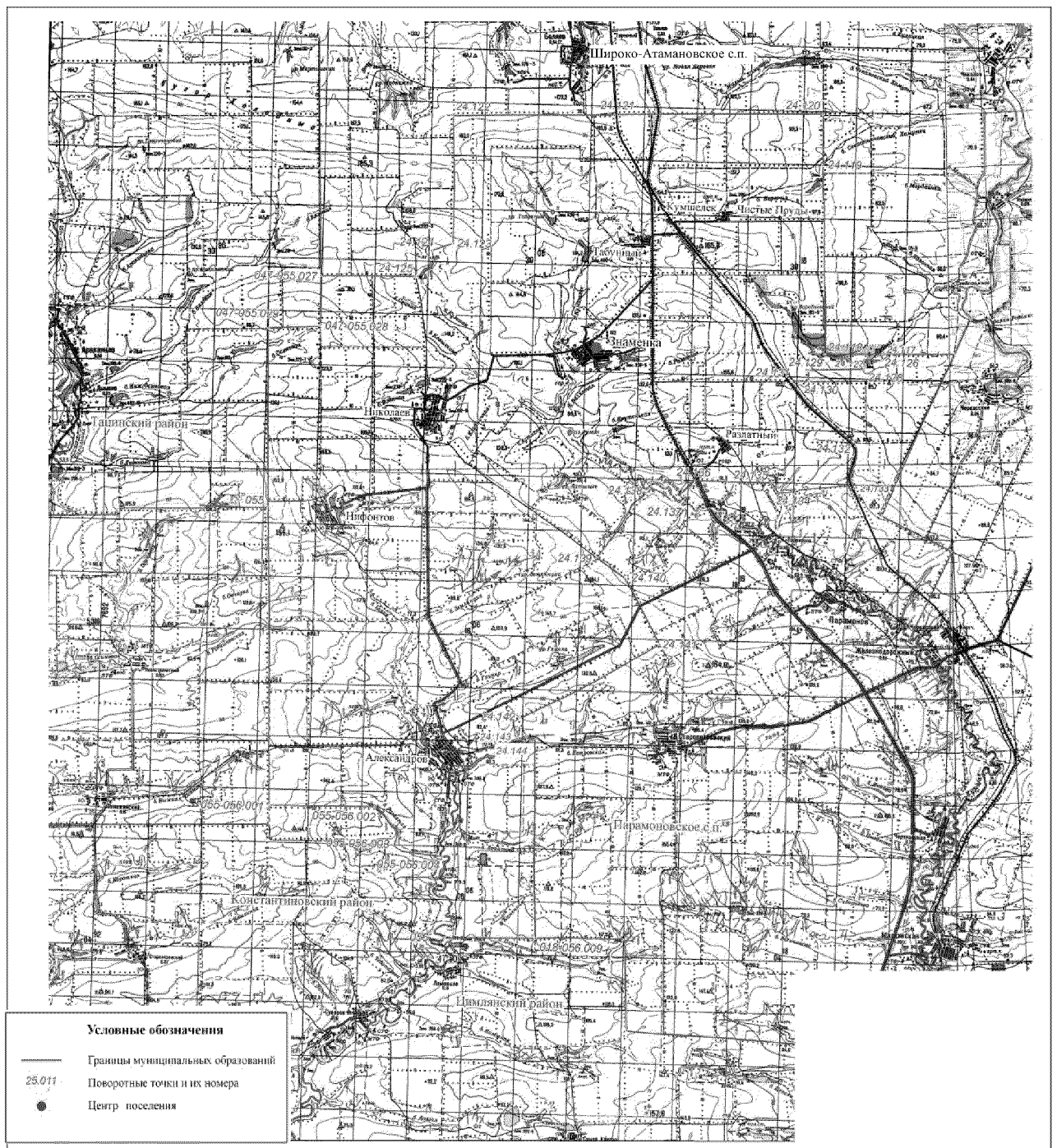
Приложение 7

к Областному закону «О внесении изменений
в Областной закон «Об установлении границ
и наделении соответствующим статусом
муниципального образования «Морозовский район»
и муниципальных образований в его составе»

«Приложение 13

к Областному закону «Об установлении границ
и наделении соответствующим статусом
муниципального образования «Морозовский район»
и муниципальных образований в его составе»

КАРТА-СХЕМА ГРАНИЦЫ МУНИЦИПАЛЬНОГО ОБРАЗОВАНИЯ «ЗНАМЕНСКОЕ СЕЛЬСКОЕ ПОСЕЛЕНИЕ»



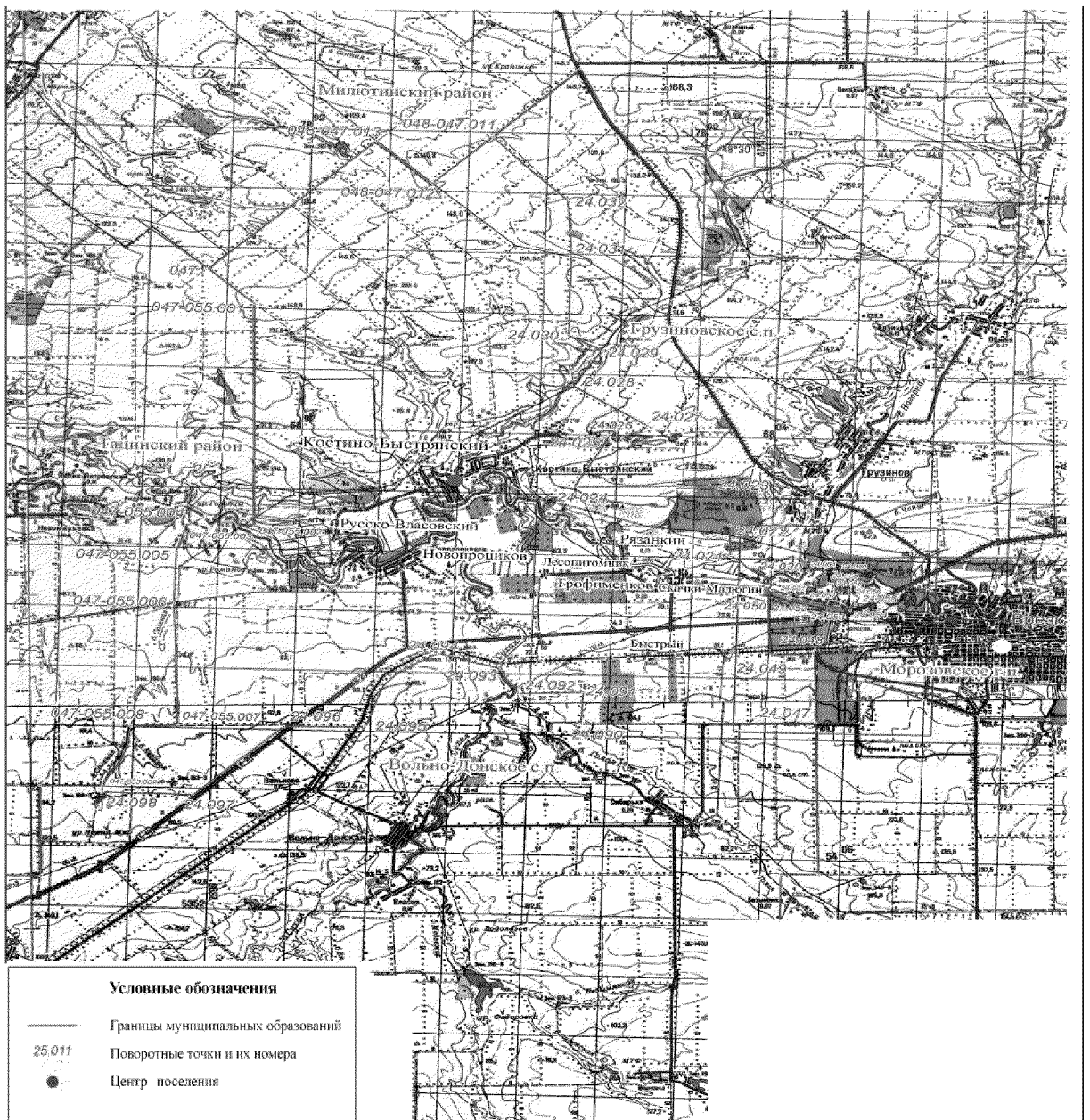
Приложение 8

к Областному закону «О внесении изменений
в Областной закон «Об установлении границ
и наделении соответствующим статусом
муниципального образования «Морозовский район»
и муниципальных образований в его составе»

«Приложение 15

к Областному закону «Об установлении границ
и наделении соответствующим статусом
муниципального образования «Морозовский район»
и муниципальных образований в его составе»

КАРТА-СХЕМА ГРАНИЦЫ МУНИЦИПАЛЬНОГО ОБРАЗОВАНИЯ «КОСТИНО-БЫСТРЯНСКОЕ СЕЛЬСКОЕ ПОСЕЛЕНИЕ»



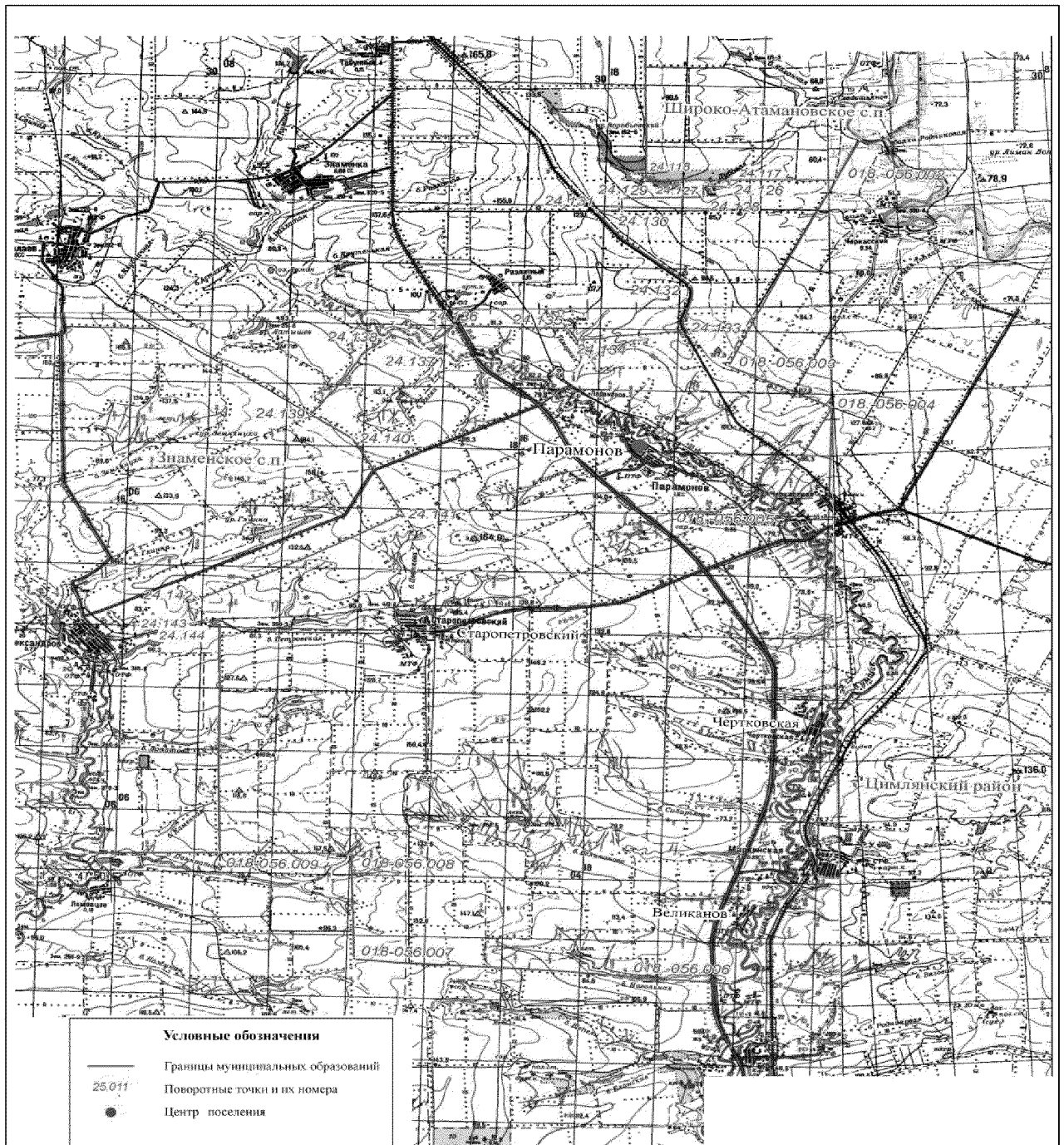
Приложение 9

к Областному закону «О внесении изменений в Областной закон «Об установлении границ и наделении соответствующим статусом муниципального образования «Морозовский район» и муниципальных образований в его составе»

«Приложение 17

к Областному закону «Об установлении границ и наделении соответствующим статусом муниципального образования «Морозовский район» и муниципальных образований в его составе»

**КАРТА-СХЕМА ГРАНИЦЫ МУНИЦИПАЛЬНОГО ОБРАЗОВАНИЯ
«ПАРАМОНОВСКОЕ СЕЛЬСКОЕ ПОСЕЛЕНИЕ»**



Приложение 10

к Областному закону «О внесении изменений
в Областной закон «Об установлении границ
и наделении соответствующим статусом
муниципального образования «Морозовский район»
и муниципальных образований в его составе»

«Приложение 19

к Областному закону «Об установлении границ
и наделении соответствующим статусом
муниципального образования «Морозовский район»
и муниципальных образований в его составе»

**КАРТА-СХЕМА ГРАНИЦЫ МУНИЦИПАЛЬНОГО ОБРАЗОВАНИЯ
«ШИРОКО-АТАМАНОВСКОЕ СЕЛЬСКОЕ ПОСЕЛЕНИЕ»**

