



РОСТОВСКАЯ ОБЛАСТЬ

ОБЛАСТНОЙ ЗАКОН

О ВНЕСЕНИИ ИЗМЕНЕНИЙ В ОБЛАСТНОЙ ЗАКОН
«ОБ УСТАНОВЛЕНИИ ГРАНИЦ И НАДЕЛЕНИИ СООТВЕТСТВУЮЩИМ
СТАТУСОМ МУНИЦИПАЛЬНОГО ОБРАЗОВАНИЯ «ПЕСЧАНОКОПСКИЙ
РАЙОН» И МУНИЦИПАЛЬНЫХ ОБРАЗОВАНИЙ В ЕГО СОСТАВЕ»

Принят
Законодательным Собранием

29 июля 2021 года

Статья 1

Внести в Областной закон от 27 сентября 2004 года № 147-ЗС «Об установлении границ и наделении соответствующим статусом муниципального образования «Песчанокопский район» и муниципальных образований в его составе» следующие изменения:

1) приложение 1 изложить в редакции согласно приложению 1 к настоящему Областному закону;

2) приложение 2 изложить в следующей редакции:

«Приложение 2

к Областному закону «Об установлении границ и наделении соответствующим статусом муниципального образования «Песчанокопский район» и муниципальных образований в его составе»

КАТАЛОГ КООРДИНАТ ОСНОВНЫХ ПОВОРОТНЫХ ТОЧЕК ГРАНИЦЫ МУНИЦИПАЛЬНОГО ОБРАЗОВАНИЯ «ПЕСЧАНОКОПСКИЙ РАЙОН»

№ п/п	№ точки	X (м)	Y (м)	Описание отрезка границы
1	2	3	4	5
1.	087	326791,97	2313594,66	в общем восточном направлении по полевой дороге вдоль лесополосы, оставляя ее на территории Сальского района, далее пересекая балку Гнилая

1	2	3	4	5
2.	087-026.001	326854,66	2323576,12	в общем южном направлении по полевой дороге вдоль лесополосы, оставляя ее на территории Песчанокопского района
3.	087-026.002	323851,40	2323612,65	в общем восточном направлении по полевой дороге вдоль лесополосы, оставляя ее на территории Сальского района, далее по полевой дороге
4.	087-026.003	323860,36	2325617,69	в общем восточном направлении по полевой дороге вдоль лесополосы, оставляя ее на территории Сальского района
5.	087-026.004	323877,70	2333701,59	в общем восточно-юго-восточном направлении по тальвегу балки Гнилая, пересекая автодорогу с покрытием
6.	087-026.005	323381,78	2334663,10	в общем юго-западном направлении вдоль полосы отвода железной дороги, оставляя ее на территории Песчанокопского района
7.	087-026.006	321914,40	2332778,76	в общем восточном направлении по полевой дороге вдоль лесополосы, оставляя ее на территории Песчанокопского района, далее по полевой дороге вдоль лесополосы, оставляя ее на территории Сальского района
8.	087-026.007	321975,62	2343627,95	по прямой в северном направлении по полевой дороге вдоль лесополосы, оставляя ее на территории Сальского района
9.	087-026.008	322998,02	2343621,96	в общем восточном направлении по полевой дороге вдоль лесополосы, оставляя ее на территории Песчанокопского района
10.	087-026.009	323011,19	2345611,23	в общем южном направлении по полевой дороге между лесополосами, оставляя одну на территории Песчанокопского района, другую - на территории Сальского района
11.	087-026.010	321498,75	2345628,31	в общем южном направлении по полевой дороге между лесополосами, оставляя одну на террито-

1	2	3	4	5
				рии Песчанокопского района, другую - на территории Сальского района, далее по полевой дороге вдоль лесополосы, оставляя ее на территории Песчанокопского района, далее по полевой дороге
12.	087-026.011	314951,62	2345614,63	в общем западно-северо-западном направлении по руслу реки Большая Сандата
13.	087-026.012	315771,94	2341663,54	в общем южном направлении по полевой дороге вдоль лесополосы, оставляя ее на территории Сальского района, далее между лесополосами, оставляя одну на территории Песчанокопского района, другую - на территории Сальского района, далее вдоль лесополосы, оставляя ее на территории Сальского района
14.	087-026.013	309966,19	2341698,14	по прямой в западном направлении вдоль лесополосы, оставляя ее на территории Песчанокопского района
15.	087-026.014	309945,01	2338450,08	в общем южном направлении вдоль лесополосы, оставляя ее на территории Песчанокопского района, далее по прямой в восточном направлении вдоль лесополосы, оставляя ее на территории Сальского района
16.	087-026.015	306947,46	2338677,51	в общем восточном направлении по полевой дороге вдоль лесополосы, оставляя ее на территории Сальского района
17.	087-026.016	306967,20	2345712,62	в общем юго-восточном направлении по полевой дороге вдоль лесополосы, оставляя ее на территории Сальского района, далее по тальвегу балки, далее пересекая обводненную балку Сухой Лог, далее вдоль лесополосы, оставляя ее на территории Сальского района

1	2	3	4	5
18.	087-026.017	302997,04	2349732,29	в общем восточном направлении по полевой дороге вдоль лесополосы, оставляя ее на территории Сальского района
19.	026	302949,94	2350995,59	в общем юго-юго-восточном направлении по границе между Ростовской областью и Республикой Калмыкия
20.	027	283431,90	2356753,13	в общем западном направлении по границе между Ростовской областью и Ставропольским краем
21.	028	279804,01	2313872,18	в общем северо-северо-западном направлении по границе между Ростовской областью и Краснодарским краем
22.	029	318298,85	2300644,06	
23.	087	326791,97	2313594,66	в общем западном направлении по полевой дороге между лесополосами, оставляя одну на территории Целинского района, другую - на территории Песчанокопского района
24.	087-029.001	326784,55	2312595,72	по прямой в южном направлении по полевой дороге между лесополосами, оставляя одну на территории Целинского района, другую - на территории Песчанокопского района
25.	087-029.002	325780,65	2312603,48	по прямой в западном направлении по полевой дороге вдоль лесополосы, оставляя ее на территории Целинского района
26.	087-029.003	325753,80	2307599,49	в общем южном направлении по полевой дороге вдоль лесополосы, оставляя ее на территории Целинского района, пересекая обводненную балку Безымянка, далее между лесополосой, оставляя ее на территории Целинского района, и каналом, оставляя его на территории Песчанокопского района

1	2	3	4	5
27.	087-029.004	322758,00	2307618,45	в общем западном направлении по полевой дороге вдоль лесополосы, оставляя ее на территории Целинского района
28.	087-029.005	322730,35	2303620,77	в общем южном направлении по полевой дороге вдоль лесополосы, оставляя ее на территории Целинского района
29.	087-029.006	318759,40	2303624,96	по прямой в западном направлении по полевой дороге
30.	087-029.007	318752,35	2302635,01	по прямой в южном направлении по полевой дороге вдоль лесополосы, оставляя ее на территории Целинского района
31.	087-029.008	317934,55	2302656,37	в общем западном направлении вдоль лесополосы, оставляя ее на территории Целинского района
32.	029	318298,85	2300644,06	»;

3) приложение 5 изложить в редакции согласно приложению 2 к настоящему Областному закону;

4) приложение 6 изложить в следующей редакции:

«Приложение 6

к Областному закону «Об установлении границ и наделении соответствующим статусом муниципального образования «Песчанокоспский район» и муниципальных образований в его составе»

**КАТАЛОГ КООРДИНАТ ОСНОВНЫХ ПОВОРОТНЫХ ТОЧЕК
ГРАНИЦЫ МУНИЦИПАЛЬНОГО ОБРАЗОВАНИЯ
«ЖУКОВСКОЕ СЕЛЬСКОЕ ПОСЕЛЕНИЕ»**

№ п/п	№ точки	X (м)	Y (м)	Описание отрезка границы
1	2	3	4	5
1.	30.022	304340,36	2335737,06	в общем южном направлении вдоль лесополосы, оставляя ее на территории Краснополянского сельского поселения, пересекая автодорогу с покрытием и балку Сухой Лог

1	2	3	4	5
2.	30.023	296102,83	2335770,16	в общем юго-западном направлении по руслу реки Егорлык
3.	30.024	294690,15	2333751,07	в общем южном направлении по полевой дороге, далее вдоль лесополосы, оставляя ее на территории Жуковского сельского поселения, пересекая балку и Ростовский распределительный канал № 3
4.	027-028.005	285057,62	2333909,67	в общем западном направлении по границе между Ростовской областью и Ставропольским краем
5.	027-028.006	284891,27	2331826,61	в общем западно-северо-западном направлении по руслу реки Большой Гок
6.	30.025	287434,90	2324805,87	в общем северном направлении по полевой дороге вдоль лесополосы, оставляя ее на территории Летницкого сельского поселения, пересекая автодорогу с покрытием
7.	30.026	290854,44	2324800,19	в общем западном направлении вдоль лесополосы, оставляя ее на территории Жуковского сельского поселения
8.	30.027	290841,95	2323982,15	в общем северном направлении по руслу реки Егорлык
9.	30.028	292864,65	2323813,78	в общем западном направлении по каналу
10.	30.029	292846,85	2320819,69	
11.	30.022	304340,36	2335737,06	в общем западном направлении по полевой дороге вдоль лесополосы, оставляя ее на территории Поливянского сельского поселения, пересекая автодорогу с покрытием
12.	30.015	304292,46	2328724,08	в общем западном направлении по полевой дороге вдоль лесополосы, оставляя ее на территории Развильненского сельского поселения, далее вдоль лесополосы, оставляя ее на территории Жуковского сельского поселения

1	2	3	4	5
13.	30.016	304255,94	2324712,75	по прямой в северном направлении по проселочной дороге вдоль лесополосы, оставляя ее на территории Жуковского сельского поселения
14.	30.017	304544,90	2324711,85	в общем западном направлении вдоль лесополосы, оставляя ее на территории Развильненского сельского поселения
15.	30.018	304562,51	2321721,37	в общем южном направлении по проселочной дороге вдоль лесополосы, оставляя ее на территории Развильненского сельского поселения
16.	30.019	303554,72	2321717,25	в общем западном направлении по полевой дороге вдоль лесополосы, оставляя ее на территории Развильненского сельского поселения
17.	30.007	303539,42	2318729,88	в общем южном направлении по полевой дороге вдоль лесополосы, оставляя ее на территории Песчанокопского сельского поселения
18.	30.008	301815,13	2318746,11	в общем восточном направлении по полевой дороге вдоль лесополосы, оставляя ее на территории Жуковского сельского поселения
19.	30.011	301841,66	2321737,70	в общем южном направлении по полевой дороге вдоль лесополосы, оставляя ее на территории Рассыпненского сельского поселения, пересекая автодорогу с покрытием
20.	30.012	295086,30	2321772,21	в общем юго-юго-западном направлении по руслу рукава реки Рассыпная
21.	30.013	293671,70	2321421,10	в общем юго-западном направлении по руслу рукава реки Рассыпная
22.	30.029	292846,85	2320819,69	»;

5) приложение 7 изложить в редакции согласно приложению 3 к настоящему Областному закону;

6) приложение 8 изложить в следующей редакции:

«Приложение 8

к Областному закону «Об установлении границ и наделении соответствующим статусом муниципального образования «Песчанокопский район» и муниципальных образований в его составе»

**КАТАЛОГ КООРДИНАТ ОСНОВНЫХ ПОВОРОТНЫХ ТОЧЕК
ГРАНИЦЫ МУНИЦИПАЛЬНОГО ОБРАЗОВАНИЯ
«ЗАРЕЧЕНСКОЕ СЕЛЬСКОЕ ПОСЕЛЕНИЕ»**

№ п/п	№ точки	X (м)	Y (м)	Описание отрезка границы
1	2	3	4	5
1.	026-027.001	301131,26	2351210,84	в общем юго-юго-восточном направлении по границе между Ростовской областью и Республикой Калмыкия
2.	027	283431,90	2356753,13	в общем западном направлении по границе между Ростовской областью и Ставропольским краем
3.	027-028.003	285929,03	2337858,23	
4.	026-027.001	301131,26	2351210,84	в общем юго-западном направлении по руслу реки Егорлык
5.	30.031	299744,55	2349738,71	в общем южном направлении по полевой дороге, далее вдоль лесополосы, оставляя ее на территории Краснополянского сельского поселения, пересекая автодорогу с покрытием
6.	30.032	295000,04	2349773,83	в общем восточном направлении по полевой дороге
7.	30.033	294994,90	2350765,92	в общем южном направлении вдоль лесополосы, оставляя ее на территории Краснополянского сельского поселения, пересекая Ростовский распределительный канал № 3

1	2	3	4	5
8.	30.034	290001,81	2350782,06	в общем западном направлении по полевой дороге вдоль лесополосы, оставляя ее на территории Краснополянского сельского поселения
9.	30.035	290002,11	2349797,16	по прямой в южном направлении вдоль лесополосы, оставляя ее на территории Краснополянского сельского поселения
10.	30.036	288997,41	2349806,46	в общем западном направлении вдоль лесополосы, оставляя ее на территории Краснополянского сельского поселения
11.	30.037	288971,51	2346843,05	по прямой в южном направлении по полевой дороге вдоль лесополосы, оставляя ее на территории Краснополянского сельского поселения
12.	30.038	287955,43	2346849,68	в общем западном направлении вдоль лесополосы, оставляя ее на территории Краснополянского сельского поселения
13.	30.039	287931,65	2341832,52	по прямой в южном направлении по полевой дороге
14.	30.040	287466,15	2341831,31	в общем западном направлении по полевой дороге вдоль лесополосы, оставляя ее на территории Краснополянского сельского поселения
15.	30.041	287438,65	2338609,52	в общем южном направлении по полевой дороге вдоль лесополосы, оставляя ее на территории Зареченского сельского поселения
16.	30.042	286330,16	2338610,30	в общем западном направлении вдоль лесополосы, оставляя ее на территории Зареченского сельского поселения
17.	30.043	286277,65	2337587,38	по прямой в южном направлении вдоль лесополосы, оставляя ее на территории Краснополянского сельского поселения
18.	30.044	285879,70	2337590,63	по прямой в восточном направлении по полевой дороге
19.	027-028.003	285929,03	2337858,23	

7) приложение 9 изложить в редакции согласно приложению 4 к настоящему Областному закону;

8) приложение 10 изложить в следующей редакции:

«Приложение 10

к Областному закону «Об установлении границ и наделении соответствующим статусом муниципального образования «Песчанокопский район» и муниципальных образований в его составе»

**КАТАЛОГ КООРДИНАТ ОСНОВНЫХ ПОВОРОТНЫХ ТОЧЕК
ГРАНИЦЫ МУНИЦИПАЛЬНОГО ОБРАЗОВАНИЯ
«КРАСНОПОЛЯНСКОЕ СЕЛЬСКОЕ ПОСЕЛЕНИЕ»**

№ п/п	№ точки	X (м)	Y (м)	Описание отрезка границы
1	2	3	4	5
1.	087-026.015	306947,46	2338677,51	в общем восточном направлении по полевой дороге вдоль лесополосы, оставляя ее на территории Сальского района
2.	087-026.016	306967,20	2345712,62	в общем юго-восточном направлении по полевой дороге вдоль лесополосы, оставляя ее на территории Сальского района, далее по тальвегу балки, далее пересекая обводненную балку Сухой Лог, далее вдоль лесополосы, оставляя ее на территории Сальского района
3.	087-026.017	302997,04	2349732,29	в общем восточном направлении по полевой дороге вдоль лесополосы, оставляя ее на территории Сальского района
4.	026	302949,94	2350995,59	в общем юго-юго-восточном направлении по границе между Ростовской областью и Республикой Калмыкия
5.	026-027.001	301131,26	2351210,84	в общем юго-западном направлении по руслу реки Егорлык
6.	30.031	299744,55	2349738,71	в общем южном направлении по полевой дороге, далее вдоль лесополосы, оставляя ее на терри-

1	2	3	4	5
				тории Краснополянского сельского поселения, пересекая автодорогу с покрытием
7.	30.032	295000,04	2349773,83	в общем восточном направлении по полевой дороге
8.	30.033	294994,90	2350765,92	в общем южном направлении вдоль лесополосы, оставляя ее на территории Краснополянского сельского поселения, пересекая Ростовский распределительный канал № 3
9.	30.034	290001,81	2350782,06	в общем западном направлении по полевой дороге вдоль лесополосы, оставляя ее на территории Краснополянского сельского поселения
10.	30.035	290002,11	2349797,16	по прямой в южном направлении вдоль лесополосы, оставляя ее на территории Краснополянского сельского поселения
11.	30.036	288997,41	2349806,46	в общем западном направлении вдоль лесополосы, оставляя ее на территории Краснополянского сельского поселения
12.	30.037	288971,51	2346843,05	по прямой в южном направлении по полевой дороге вдоль лесополосы, оставляя ее на территории Краснополянского сельского поселения
13.	30.038	287955,43	2346849,68	в общем западном направлении вдоль лесополосы, оставляя ее на территории Краснополянского сельского поселения
14.	30.039	287931,65	2341832,52	по прямой в южном направлении по полевой дороге
15.	30.040	287466,15	2341831,31	в общем западном направлении по полевой дороге вдоль лесополосы, оставляя ее на территории Краснополянского сельского поселения
16.	30.041	287438,65	2338609,52	в общем южном направлении по полевой дороге вдоль лесополосы, оставляя ее на территории Зареченского сельского поселения

1	2	3	4	5
17.	30.042	286330,16	2338610,30	в общем западном направлении вдоль лесополосы, оставляя ее на территории Зареченского сельского поселения
18.	30.043	286277,65	2337587,38	по прямой в южном направлении вдоль лесополосы, оставляя ее на территории Краснополянского сельского поселения
19.	30.044	285879,70	2337590,63	по прямой в восточном направлении по полевой дороге
20.	027-028.003	285929,03	2337858,23	в общем западно-юго-западном направлении по границе между Ростовской областью и Ставропольским краем
21.	027-028.005	285057,62	2333909,67	
22.	087-026.015	306947,46	2338677,51	по прямой в южном направлении вдоль лесополосы, оставляя ее на территории Краснополянского сельского поселения
23.	30.020	304940,01	2338688,06	в общем западном направлении вдоль лесополосы, оставляя ее на территории Поливянского сельского поселения, далее по полевой дороге вдоль лесополосы, оставляя ее на территории Краснополянского сельского поселения
24.	30.021	304942,57	2335727,03	по прямой в южном направлении по полевой дороге между лесополосами, оставляя одну на территории Поливянского сельского поселения, другую - на территории Краснополянского сельского поселения
25.	30.022	304340,36	2335737,06	в общем южном направлении вдоль лесополосы, оставляя ее на территории Краснополянского сельского поселения, пересекая автодорогу с покрытием и балку Сухой Лог
26.	30.023	296102,83	2335770,16	в общем юго-западном направлении по руслу реки Егорлык
27.	30.024	294690,15	2333751,07	в общем южном направлении по полевой дороге, далее вдоль ле-

1	2	3	4	5
				сополосы, оставляя ее на территории Жуковского сельского поселения, пересекая балку и Ростовский распределительный канал № 3
28.	027-028.005	285057,62	2333909,67	»;

9) приложение 11 изложить в редакции согласно приложению 5 к настоящему Областному закону;

10) приложение 12 изложить в следующей редакции:

«Приложение 12

к Областному закону «Об установлении границ и наделении соответствующим статусом муниципального образования «Песчанокопский район» и муниципальных образований в его составе»

**КАТАЛОГ КООРДИНАТ ОСНОВНЫХ ПОВОРОТНЫХ ТОЧЕК
ГРАНИЦЫ МУНИЦИПАЛЬНОГО ОБРАЗОВАНИЯ
«ЛЕТНИЦКОЕ СЕЛЬСКОЕ ПОСЕЛЕНИЕ»**

№ п/п	№ точки	X (м)	Y (м)	Описание отрезка границы
1	2	3	4	5
1.	027-028.006	284891,27	2331826,61	в общем западно-юго-западном направлении по границе между Ростовской областью и Ставропольским краем
2.	028	279804,01	2313872,18	в общем северо-северо-западном направлении по границе между Ростовской областью и Краснодарским краем
3.	028-029.005	291782,25	2310803,52	
4.	027-028.006	284891,27	2331826,61	в общем западно-северо-западном направлении по руслу реки Большой Гок

1	2	3	4	5
5.	30.025	287434,90	2324805,87	в общем северном направлении по полевой дороге вдоль лесополосы, оставляя ее на территории Летницкого сельского поселения, пересекая автодорогу с покрытием
6.	30.026	290854,44	2324800,19	в общем западном направлении вдоль лесополосы, оставляя ее на территории Жуковского сельского поселения
7.	30.027	290841,95	2323982,15	в общем северном направлении по руслу реки Егорлык
8.	30.028	292864,65	2323813,78	в общем западном направлении по каналу
9.	30.029	292846,85	2320819,69	в общем юго-юго-восточном направлении по руслу рукава реки Рассыпная
10.	30.030	291843,30	2321141,14	в общем западном направлении по полевой дороге вдоль лесополосы, оставляя ее на территории Рассыпненского сельского поселения, пересекая автодорогу с покрытием и железную дорогу с полосой отвода
11.	028-029.005	291782,25	2310803,52	»;

11) приложение 13 изложить в редакции согласно приложению 6 к настоящему Областному закону;

12) приложение 14 изложить в следующей редакции:

«Приложение 14

к Областному закону «Об установлении границ и наделении соответствующим статусом муниципального образования «Песчанокопский район» и муниципальных образований в его составе»

**КАТАЛОГ КООРДИНАТ ОСНОВНЫХ ПОВОРОТНЫХ ТОЧЕК
ГРАНИЦЫ МУНИЦИПАЛЬНОГО ОБРАЗОВАНИЯ
«ПЕСЧАНОКОПСКОЕ СЕЛЬСКОЕ ПОСЕЛЕНИЕ»**

№ П/П	№ точки	X (м)	Y (м)	Описание отрезка границы
-------	---------	-------	-------	--------------------------

1	2	3	4	5
1.	30.003	314819,61	2318647,48	в общем южном направлении по полевой дороге вдоль лесополосы, оставляя ее на территории Развильненского сельского поселения, пересекая реку Большая Сандата, далее по полевой дороге вдоль лесополосы, оставляя ее на территории Песчанокопского сельского поселения, пересекая автодорогу с покрытием, железную дорогу с полосой отвода и ручей
2.	30.007	303539,42	2318729,88	в общем южном направлении по полевой дороге вдоль лесополосы, оставляя ее на территории Песчанокопского сельского поселения
3.	30.008	301815,13	2318746,11	в общем западном направлении по полевой дороге вдоль лесополосы, оставляя ее на территории Песчанокопского сельского поселения
4.	30.009	301782,20	2312757,83	в общем южном направлении вдоль лесополосы, оставляя ее на территории Песчанокопского сельского поселения, пересекая балку, автодорогу с покрытием и железную дорогу с полосой отвода
5.	30.010	297442,45	2312768,06	в общем западном направлении по руслу реки Рассыпная
6.	028-029.009	297714,93	2306773,64	в общем северо-северо-западном направлении по границе между Ростовской областью и Краснодарским краем
7.	029	318298,85	2300644,06	
8.	30.003	314819,61	2318647,48	в общем западном направлении по полевой дороге вдоль лесополосы, оставляя ее на территории Богородицкого сельского поселения, пересекая автодорогу с покрытием

1	2	3	4	5
9.	30.004	314791,48	2312633,26	в общем северном направлении по полевой дороге вдоль лесополосы, оставляя ее на территории Богородицкого сельского поселения
10.	30.005	316781,99	2312644,79	в общем западном направлении по полевой дороге вдоль лесополосы, оставляя ее на территории Богородицкого сельского поселения
11.	30.006	316748,00	2303649,08	в общем северном направлении по полевой дороге вдоль лесополосы, оставляя ее на территории Песчанокоспского сельского поселения
12.	087-029.006	318759,40	2303624,96	по прямой в западном направлении по полевой дороге
13.	087-029.007	318752,35	2302635,01	по прямой в южном направлении по полевой дороге вдоль лесополосы, оставляя ее на территории Целинского района
14.	087-029.008	317934,55	2302656,37	в общем западном направлении вдоль лесополосы, оставляя ее на территории Целинского района
15.	029	318298,85	2300644,06	»;

13) приложение 15 изложить в редакции согласно приложению 7 к настоящему Областному закону;

14) приложение 16 изложить в следующей редакции:

«Приложение 16

к Областному закону «Об установлении границ и наделении соответствующим статусом муниципального образования «Песчанокоспский район» и муниципальных образований в его составе»

**КАТАЛОГ КООРДИНАТ ОСНОВНЫХ ПОВОРОТНЫХ
ТОЧЕК ГРАНИЦЫ МУНИЦИПАЛЬНОГО ОБРАЗОВАНИЯ
«ПОЛИВЯНСКОЕ СЕЛЬСКОЕ ПОСЕЛЕНИЕ»**

№ п/п	№ точки	X (м)	Y (м)	Описание отрезка границы
1	2	3	4	5
1.	087-026.006	321914,40	2332778,76	в общем восточном направлении по полевой дороге вдоль лесополосы, оставляя ее на территории Песчанокопского района, далее по полевой дороге вдоль лесополосы, оставляя ее на территории Сальского района
2.	087-026.007	321975,62	2343627,95	по прямой в северном направлении по полевой дороге вдоль лесополосы, оставляя ее на территории Сальского района
3.	087-026.008	322998,02	2343621,96	в общем восточном направлении по полевой дороге вдоль лесополосы, оставляя ее на территории Песчанокопского района
4.	087-026.009	323011,19	2345611,23	в общем южном направлении по полевой дороге между лесополосами, оставляя одну на территории Песчанокопского района, другую - на территории Сальского района
5.	087-026.010	321498,75	2345628,31	в общем южном направлении по полевой дороге между лесополосами, оставляя одну на территории Песчанокопского района, другую - на территории Сальского района, далее по полевой дороге вдоль лесополосы, оставляя ее на территории Песчанокопского района, далее по полевой дороге
6.	087-026.011	314951,62	2345614,63	в общем западно-северо-западном направлении по руслу реки Большая Сандата

1	2	3	4	5
7.	087-026.012	315771,94	2341663,54	в общем южном направлении по полевой дороге вдоль лесополосы, оставляя ее на территории Сальского района, далее между лесополосами, оставляя одну на территории Песчанокопского района, другую - на территории Сальского района, далее вдоль лесополосы, оставляя ее на территории Сальского района
8.	087-026.013	309966,19	2341698,14	по прямой в западном направлении вдоль лесополосы, оставляя ее на территории Песчанокопского района
9.	087-026.014	309945,01	2338450,08	в общем южном направлении вдоль лесополосы, оставляя ее на территории Песчанокопского района, далее по прямой в восточном направлении вдоль лесополосы, оставляя ее на территории Сальского района
10.	087-026.015	306947,46	2338677,51	по прямой в южном направлении вдоль лесополосы, оставляя ее на территории Краснополянского сельского поселения
11.	30.020	304940,01	2338688,06	в общем западном направлении вдоль лесополосы, оставляя ее на территории Поливянского сельского поселения, далее по полевой дороге вдоль лесополосы, оставляя ее на территории Краснополянского сельского поселения
12.	30.021	304942,57	2335727,03	по прямой в южном направлении по полевой дороге между лесополосами, оставляя одну на территории Поливянского сельского поселения, другую - на территории Краснополянского сельского поселения
13.	30.022	304340,36	2335737,06	

1	2	3	4	5
14.	087-026.006	321914,40	2332778,76	в общем юго-юго-западном направлении вдоль полосы отвода железной дороги, оставляя ее на территории Развильненского сельского поселения
15.	30.014	313561,49	2328659,39	в общем южном направлении, пересекая реку Большая Сандата и автодорогу с покрытием, далее по полевой дороге вдоль лесополосы, оставляя ее на территории Развильненского сельского поселения, пересекая автодорогу с покрытием
16.	30.015	304292,46	2328724,08	в общем восточном направлении по полевой дороге вдоль лесополосы, оставляя ее на территории Поливянского сельского поселения, пересекая автодорогу с покрытием
17.	30.022	304340,36	2335737,06	»;

15) приложение 17 изложить в редакции согласно приложению 8 к настоящему Областному закону;

16) приложение 18 изложить в следующей редакции:

«Приложение 18

к Областному закону «Об установлении границ и наделении соответствующим статусом муниципального образования «Песчанокопский район» и муниципальных образований в его составе»

**КАТАЛОГ КООРДИНАТ ОСНОВНЫХ ПОВОРОТНЫХ
ТОЧЕК ГРАНИЦЫ МУНИЦИПАЛЬНОГО ОБРАЗОВАНИЯ
«РАЗВИЛЬНЕНСКОЕ СЕЛЬСКОЕ ПОСЕЛЕНИЕ»**

№ п/п	№ точки	X (м)	Y (м)	Описание отрезка границы
1	2	3	4	5
1.	087-026.003	323860,36	2325617,69	в общем восточном направлении по полевой дороге вдоль лесополосы, оставляя ее на территории Сальского района

1	2	3	4	5
2.	087-026.004	323877,70	2333701,59	в общем восточно-юго-восточном направлении по тальвегу балки Гнилая, пересекая автодорогу с покрытием
3.	087-026.005	323381,78	2334663,10	в общем юго-западном направлении вдоль полосы отвода железной дороги, оставляя ее на территории Песчанокопского района
4.	087-026.006	321914,40	2332778,76	в общем юго-юго-западном направлении вдоль полосы отвода железной дороги, оставляя ее на территории Развильненского сельского поселения
5.	30.014	313561,49	2328659,39	в общем южном направлении, пересекая реку Большая Сандата и автодорогу с покрытием, далее по полевой дороге вдоль лесополосы, оставляя ее на территории Развильненского сельского поселения, пересекая автодорогу с покрытием
6.	30.015	304292,46	2328724,08	в общем западном направлении по полевой дороге вдоль лесополосы, оставляя ее на территории Развильненского сельского поселения, далее вдоль лесополосы, оставляя ее на территории Жуковского сельского поселения
7.	30.016	304255,94	2324712,75	по прямой в северном направлении по проселочной дороге вдоль лесополосы, оставляя ее на территории Жуковского сельского поселения
8.	30.017	304544,90	2324711,85	в общем западном направлении вдоль лесополосы, оставляя ее на территории Развильненского сельского поселения
9.	30.018	304562,51	2321721,37	в общем южном направлении по проселочной дороге вдоль лесополосы, оставляя ее на территории Развильненского сельского поселения

1	2	3	4	5
10.	30.019	303554,72	2321717,25	в общем западном направлении по полевой дороге вдоль лесополосы, оставляя ее на территории Развильненского сельского поселения
11.	30.007	303539,42	2318729,88	
12.	087-026.003	323860,36	2325617,69	в общем южном направлении по проселочной дороге вдоль лесополосы, оставляя ее на территории Богородицкого сельского поселения, пересекая балку Сухая
13.	30.001	317953,80	2325836,85	в общем западно-юго-западном направлении по тальвегу обводненной балки Кабарда, пересекая автодорогу с покрытием, далее по полевой дороге вдоль лесополосы, оставляя ее на территории Развильненского сельского поселения
14.	30.002	316172,97	2318617,66	в общем южном направлении вдоль лесополосы, оставляя ее на территории Развильненского сельского поселения
15.	30.003	314819,61	2318647,48	в общем южном направлении по полевой дороге вдоль лесополосы, оставляя ее на территории Развильненского сельского поселения, пересекая реку Большая Сандата, далее по полевой дороге вдоль лесополосы, оставляя ее на территории Песчанокопского сельского поселения, пересекая автодорогу с покрытием, железную дорогу с полосой отвода и ручей
16.	30.007	303539,42	2318729,88	»;

17) приложение 19 изложить в редакции согласно приложению 9 к настоящему Областному закону;

18) приложение 20 изложить в следующей редакции:

«Приложение 20

к Областному закону «Об установлении границ и наделении соответствующим статусом муниципального образования «Песчанокоспский район» и муниципальных образований в его составе»

**КАТАЛОГ КООРДИНАТ ОСНОВНЫХ ПОВОРОТНЫХ
ТОЧЕК ГРАНИЦЫ МУНИЦИПАЛЬНОГО ОБРАЗОВАНИЯ
«РАССЫПНЕНСКОЕ СЕЛЬСКОЕ ПОСЕЛЕНИЕ»**

№ п/п	№ точки	X (м)	Y (м)	Описание отрезка границы
1	2	3	4	5
1.	30.008	301815,13	2318746,11	в общем восточном направлении по полевой дороге вдоль лесополосы, оставляя ее на территории Жуковского сельского поселения
2.	30.011	301841,66	2321737,70	в общем южном направлении по полевой дороге вдоль лесополосы, оставляя ее на территории Рассыпненского сельского поселения, пересекая автодорогу с покрытием
3.	30.012	295086,30	2321772,21	в общем юго-юго-западном направлении по руслу рукава реки Рассыпная
4.	30.013	293671,70	2321421,10	в общем юго-западном направлении по руслу рукава реки Рассыпная
5.	30.029	292846,85	2320819,69	в общем юго-юго-восточном направлении по руслу рукава реки Рассыпная
6.	30.030	291843,30	2321141,14	в общем западном направлении по полевой дороге вдоль лесополосы, оставляя ее на территории Рассыпненского сельского поселения, пересекая автодорогу с покрытием и железную дорогу с полосой отвода
7.	028-029.005	291782,25	2310803,52	в общем северо-западном направлении по границе между Ростовской областью и Краснодарским краем

1	2	3	4	5
8.	028-029.009	297714,93	2306773,64	
9.	30.008	301815,13	2318746,11	в общем западном направлении по полевой дороге вдоль лесополосы, оставляя ее на территории Песчанокского сельского поселения
10.	30.009	301782,20	2312757,83	в общем южном направлении вдоль лесополосы, оставляя ее на территории Песчанокского сельского поселения, пересекая балку, автодорогу с покрытием и железную дорогу с полосой отвода
11.	30.010	297442,45	2312768,06	в общем западном направлении по руслу реки Рассыпная
12.	028-029.009	297714,93	2306773,64	».

Статья 2

Настоящий Областной закон вступает в силу со дня его официального опубликования.

Губернатор
Ростовской области

г. Ростов-на-Дону
16 августа 2021 года
№ 562-ЗС



В.Ю. Голубев

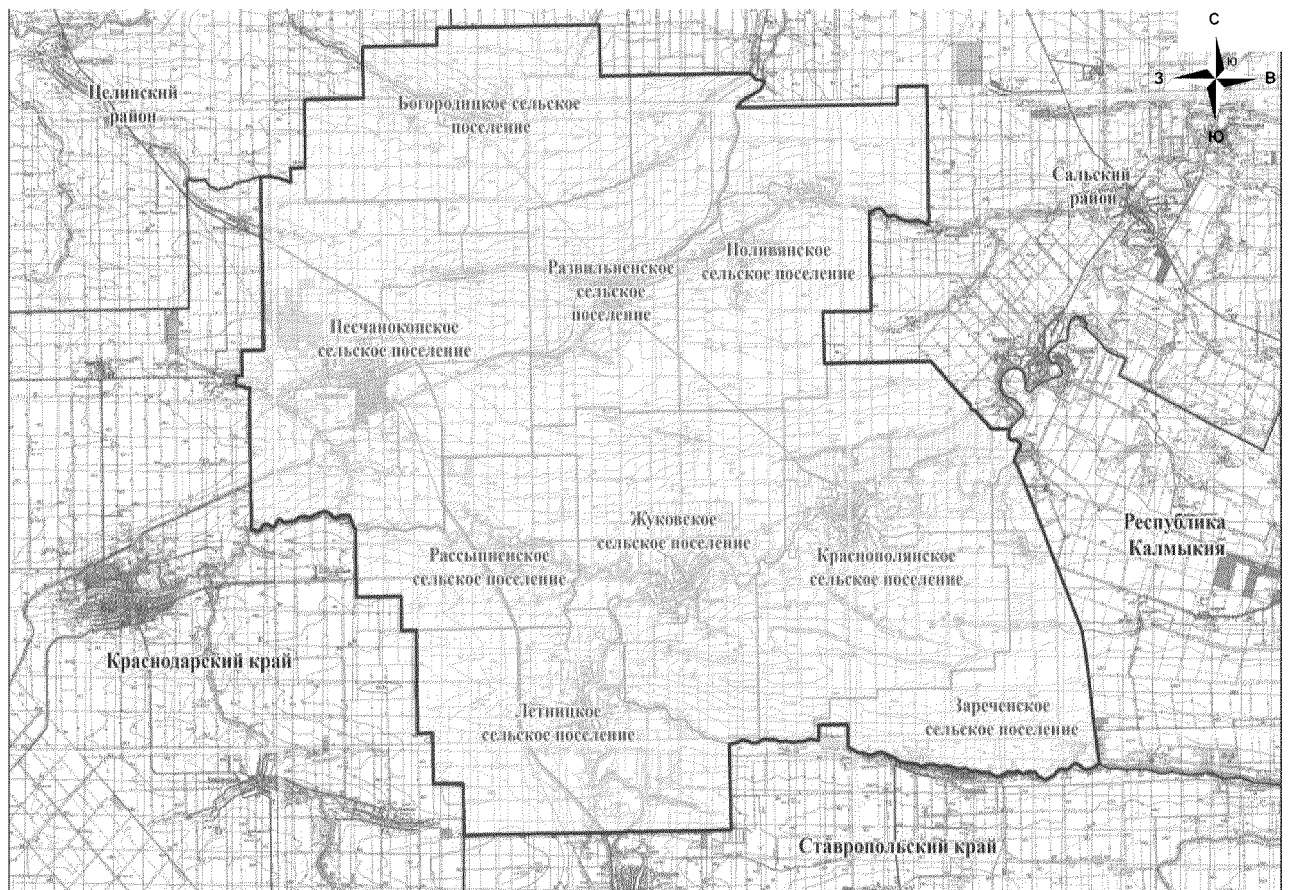
Приложение 1

к Областному закону «О внесении изменений в Областной закон «Об установлении границ и наделении соответствующим статусом муниципального образования «Песчанокопский район» и муниципальных образований в его составе»

«Приложение 1

к Областному закону «Об установлении границ и наделении соответствующим статусом муниципального образования «Песчанокопский район» и муниципальных образований в его составе»

**КАРТА-СХЕМА ГРАНИЦЫ МУНИЦИПАЛЬНОГО ОБРАЗОВАНИЯ
«ПЕСЧАНОКОПСКИЙ РАЙОН»**



Условные обозначения	
—	Границы муниципальных образований

».

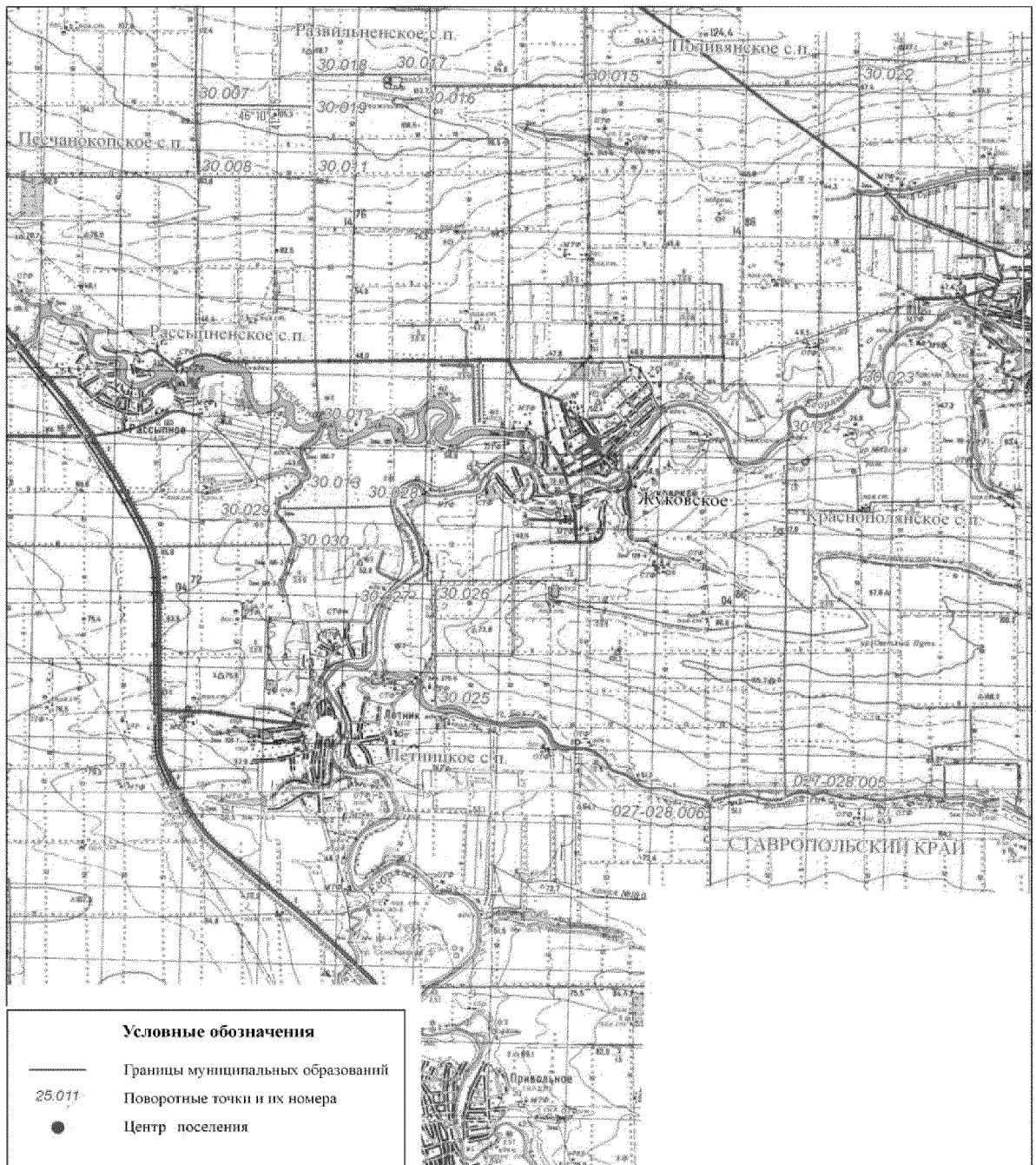
Приложение 2

к Областному закону «О внесении изменений в Областной закон «Об установлении границ и наделении соответствующим статусом муниципального образования «Песчанокопский район» и муниципальных образований в его составе»

«Приложение 5

к Областному закону «Об установлении границ и наделении соответствующим статусом муниципального образования «Песчанокопский район» и муниципальных образований в его составе»

КАРТА-СХЕМА ГРАНИЦЫ МУНИЦИПАЛЬНОГО ОБРАЗОВАНИЯ «ЖУКОВСКОЕ СЕЛЬСКОЕ ПОСЕЛЕНИЕ»



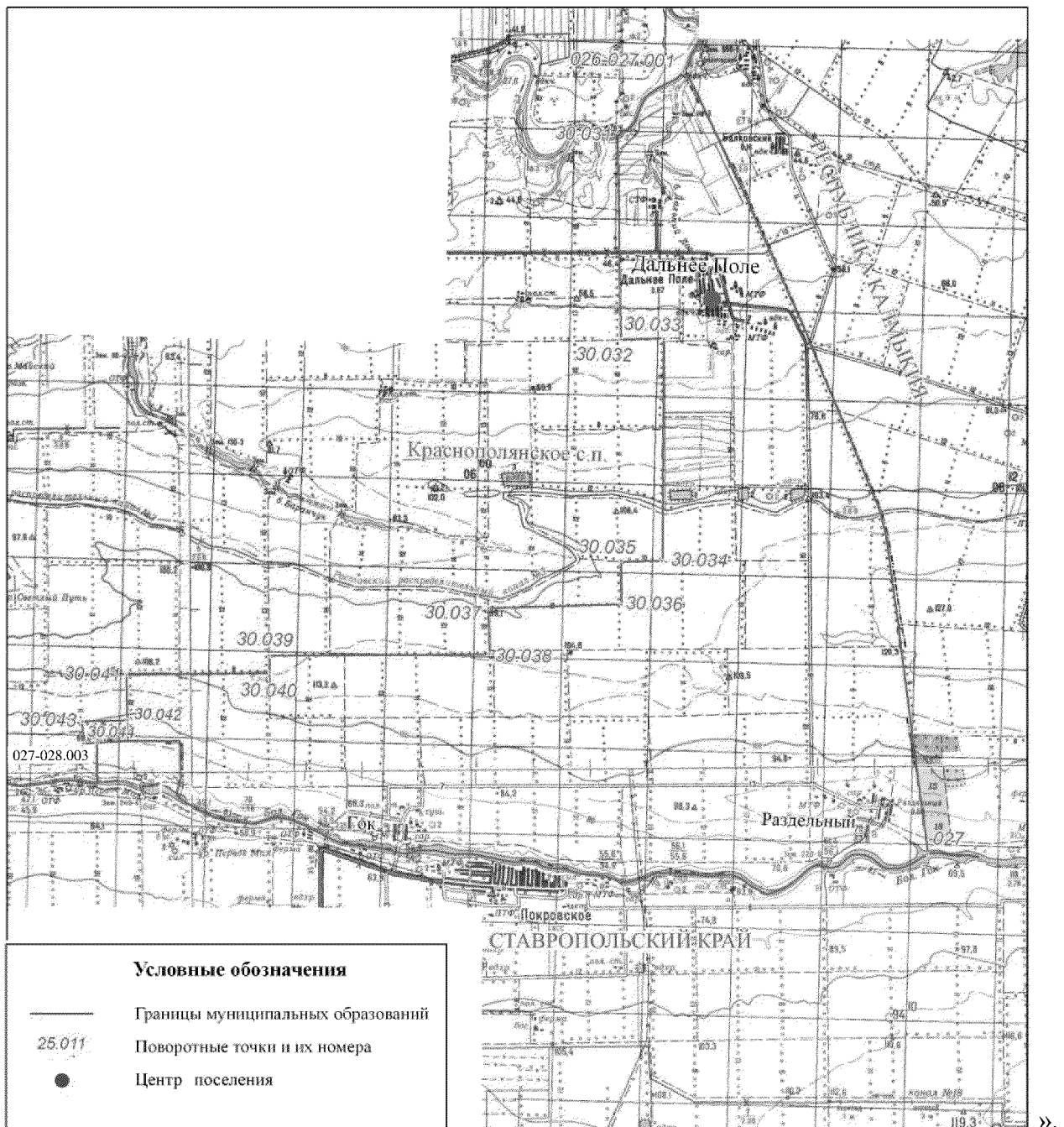
Приложение 3

к Областному закону «О внесении изменений в Областной закон «Об установлении границ и наделении соответствующим статусом муниципального образования «Песчанокопский район» и муниципальных образований в его составе»

«Приложение 7

к Областному закону «Об установлении границ и наделении соответствующим статусом муниципального образования «Песчанокопский район» и муниципальных образований в его составе»

КАРТА-СХЕМА ГРАНИЦЫ МУНИЦИПАЛЬНОГО ОБРАЗОВАНИЯ «ЗАРЕЧЕНСКОЕ СЕЛЬСКОЕ ПОСЕЛЕНИЕ»



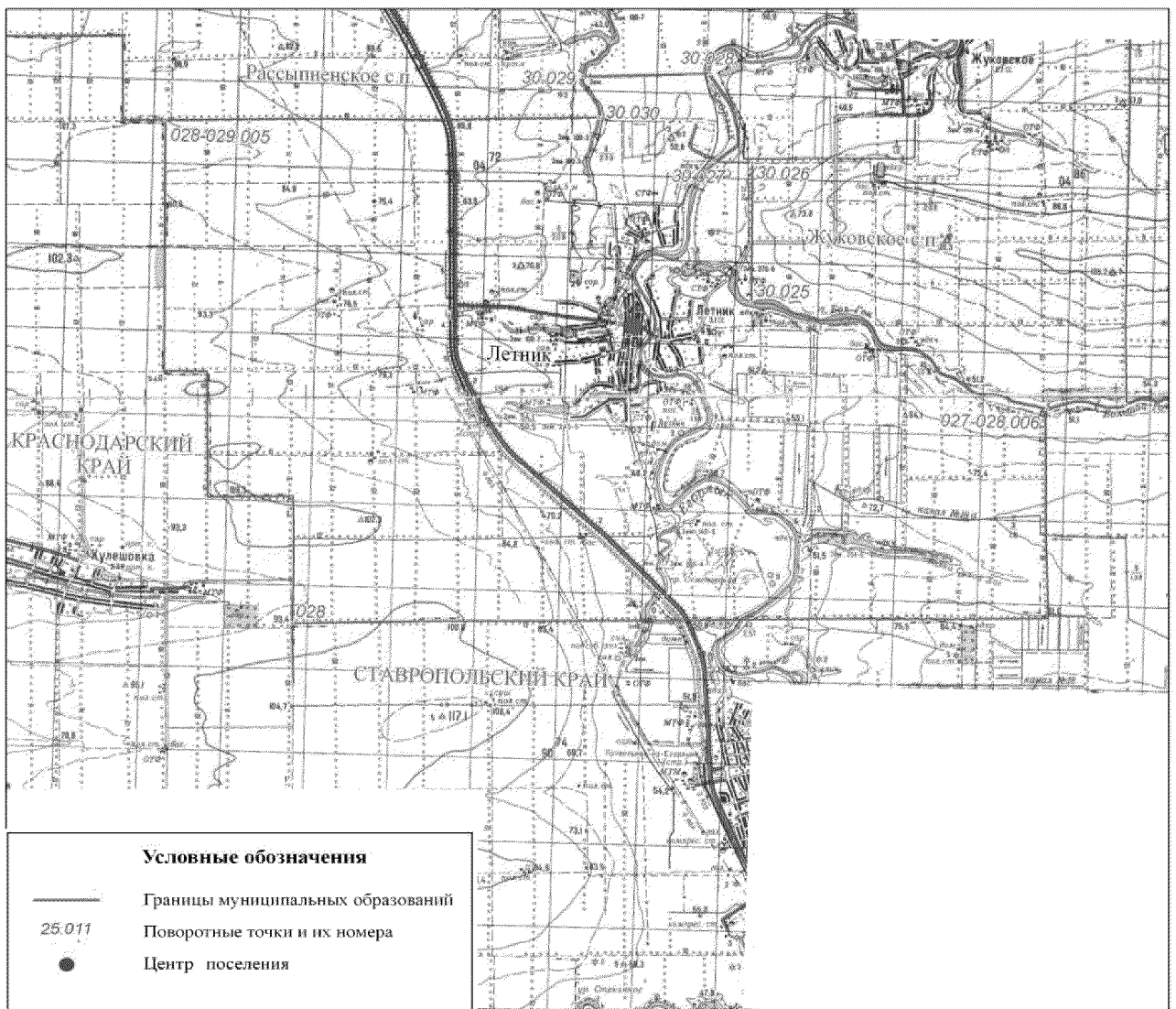
Приложение 5

к Областному закону «О внесении изменений в Областной закон «Об установлении границ и наделении соответствующим статусом муниципального образования «Песчанокопский район» и муниципальных образований в его составе»

«Приложение 11

к Областному закону «Об установлении границ и наделении соответствующим статусом муниципального образования «Песчанокопский район» и муниципальных образований в его составе»

**КАРТА-СХЕМА ГРАНИЦЫ МУНИЦИПАЛЬНОГО ОБРАЗОВАНИЯ
«ЛЕТНИЦКОЕ СЕЛЬСКОЕ ПОСЕЛЕНИЕ»**



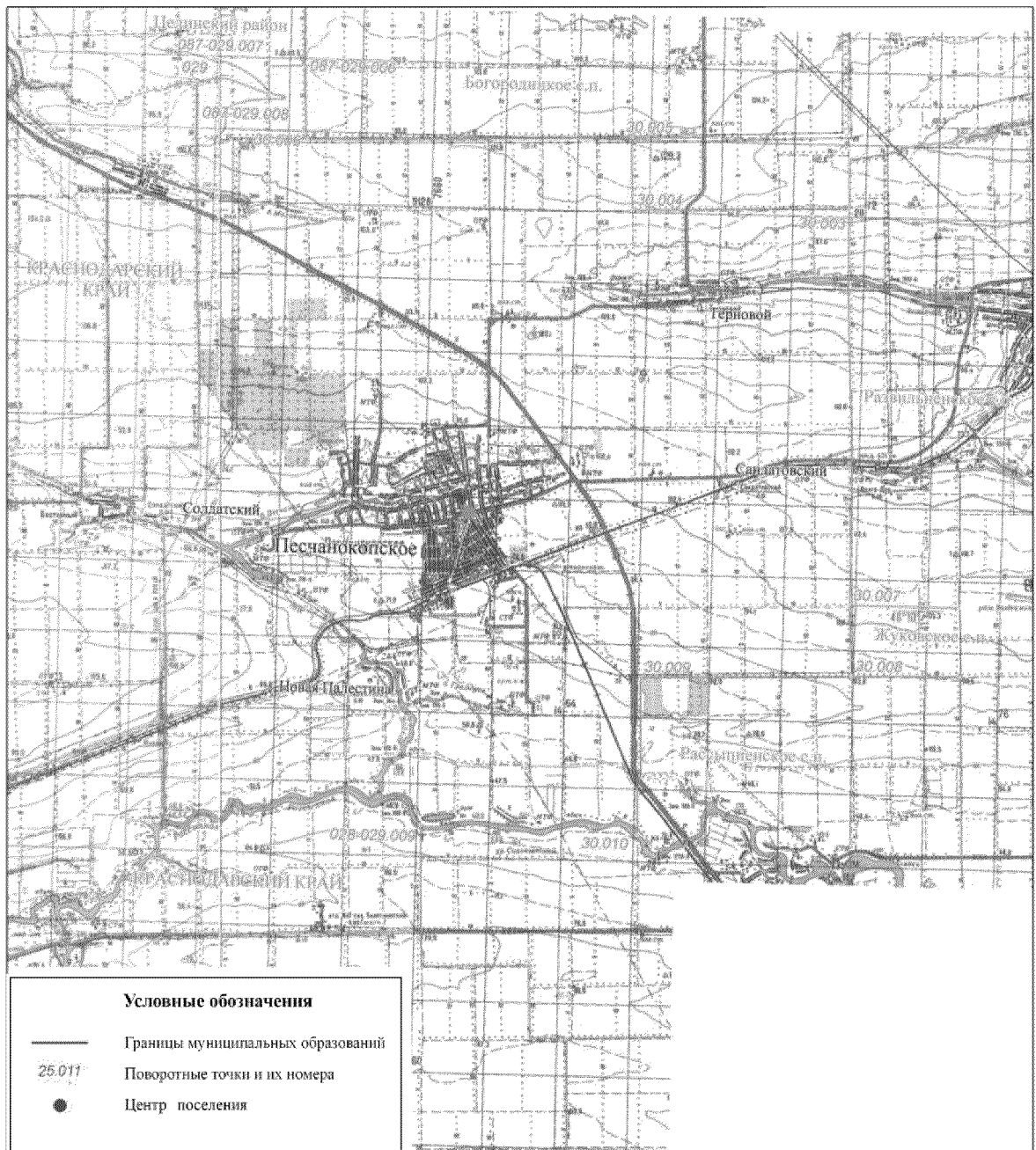
Приложение 6

к Областному закону «О внесении изменений в Областной закон «Об установлении границ и наделении соответствующим статусом муниципального образования «Песчанокопский район» и муниципальных образований в его составе»

«Приложение 13

к Областному закону «Об установлении границ и наделении соответствующим статусом муниципального образования «Песчанокопский район» и муниципальных образований в его составе»

**КАРТА-СХЕМА ГРАНИЦЫ МУНИЦИПАЛЬНОГО ОБРАЗОВАНИЯ
«ПЕСЧАНОКОПСКОЕ СЕЛЬСКОЕ ПОСЕЛЕНИЕ»**



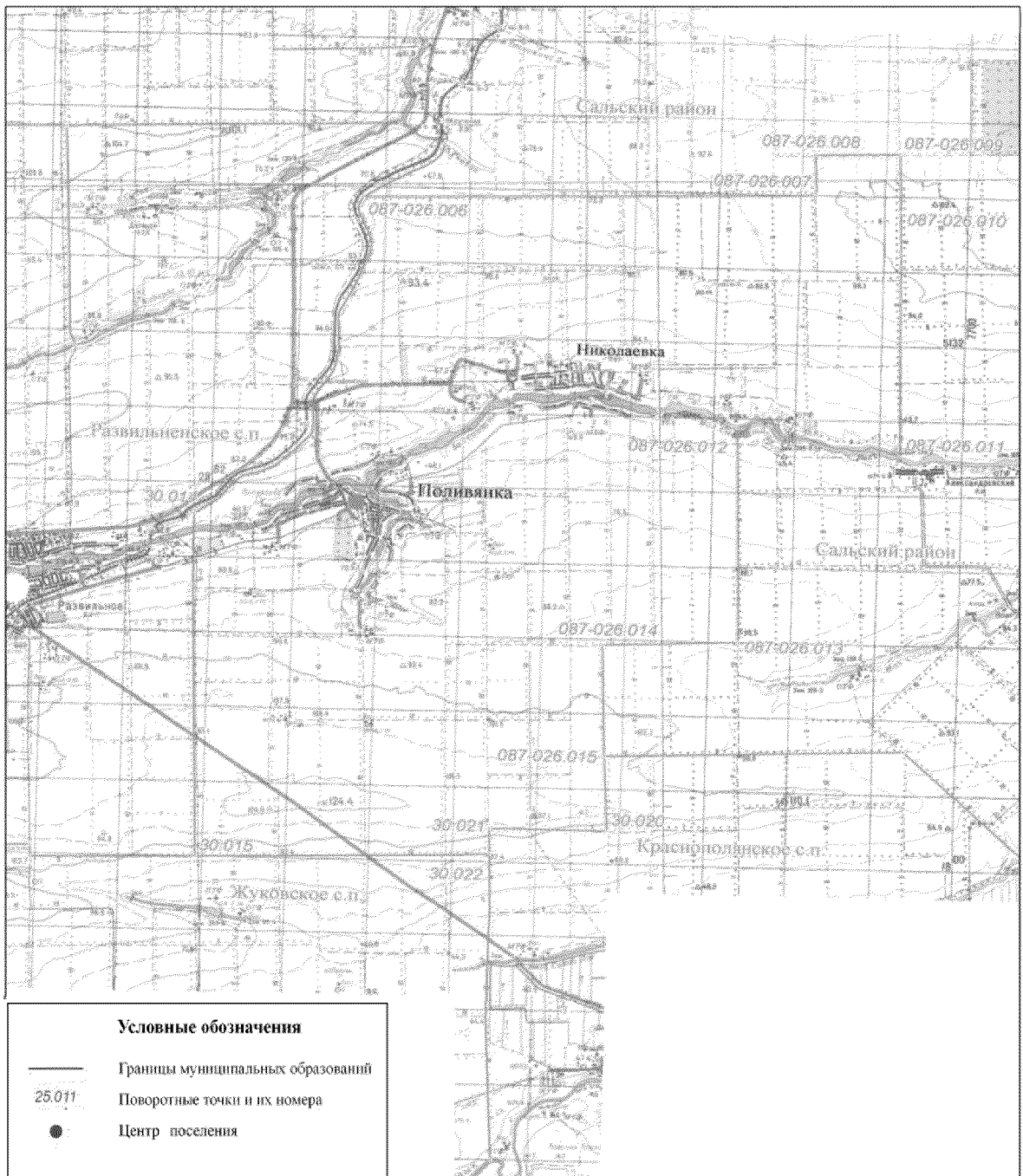
Приложение 7

к Областному закону «О внесении изменений
в Областной закон «Об установлении границ
и наделении соответствующим статусом
муниципального образования «Песчанокопский
район» и муниципальных образований в его составе»

«Приложение 15

к Областному закону «Об установлении границ
и наделении соответствующим статусом
муниципального образования «Песчанокопский
район» и муниципальных образований в его составе»

**КАРТА-СХЕМА ГРАНИЦЫ МУНИЦИПАЛЬНОГО ОБРАЗОВАНИЯ
«ПОЛИВЯНСКОЕ СЕЛЬСКОЕ ПОСЕЛЕНИЕ»**



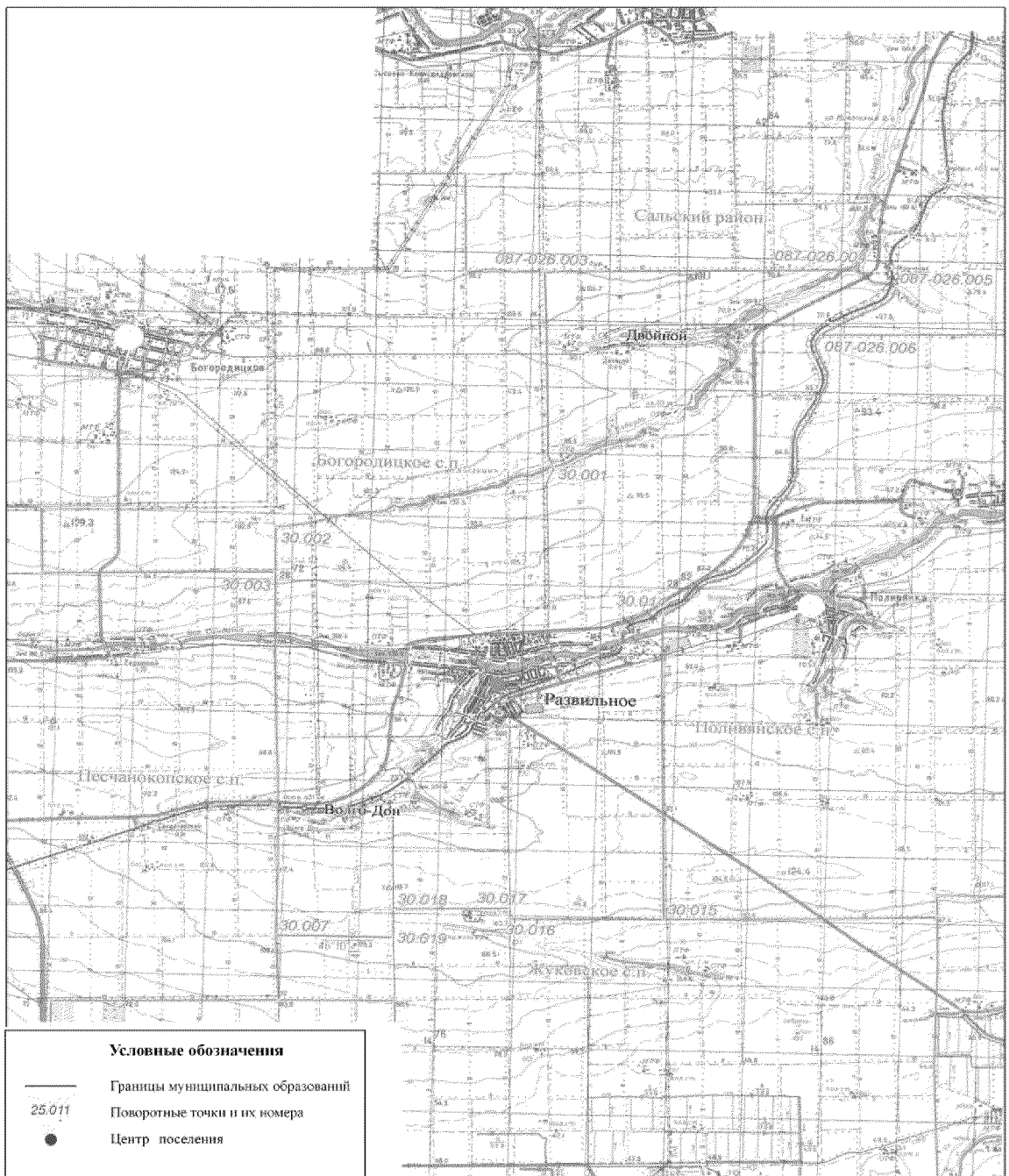
Приложение 8

к Областному закону «О внесении изменений в Областной закон «Об установлении границ и наделении соответствующим статусом муниципального образования «Песчанокопский район» и муниципальных образований в его составе»

«Приложение 17

к Областному закону «Об установлении границ и наделении соответствующим статусом муниципального образования «Песчанокопский район» и муниципальных образований в его составе»

КАРТА-СХЕМА ГРАНИЦЫ МУНИЦИПАЛЬНОГО ОБРАЗОВАНИЯ «РАЗВИЛЬНЕНСКОЕ СЕЛЬСКОЕ ПОСЕЛЕНИЕ»



Приложение 9

к Областному закону «О внесении изменений в Областной закон «Об установлении границ и наделении соответствующим статусом муниципального образования «Песчанокопский район» и муниципальных образований в его составе»

«Приложение 19

к Областному закону «Об установлении границ и наделении соответствующим статусом муниципального образования «Песчанокопский район» и муниципальных образований в его составе»

**КАРТА-СХЕМА ГРАНИЦЫ МУНИЦИПАЛЬНОГО ОБРАЗОВАНИЯ
«РАССЫПНЕНСКОЕ СЕЛЬСКОЕ ПОСЕЛЕНИЕ»**

